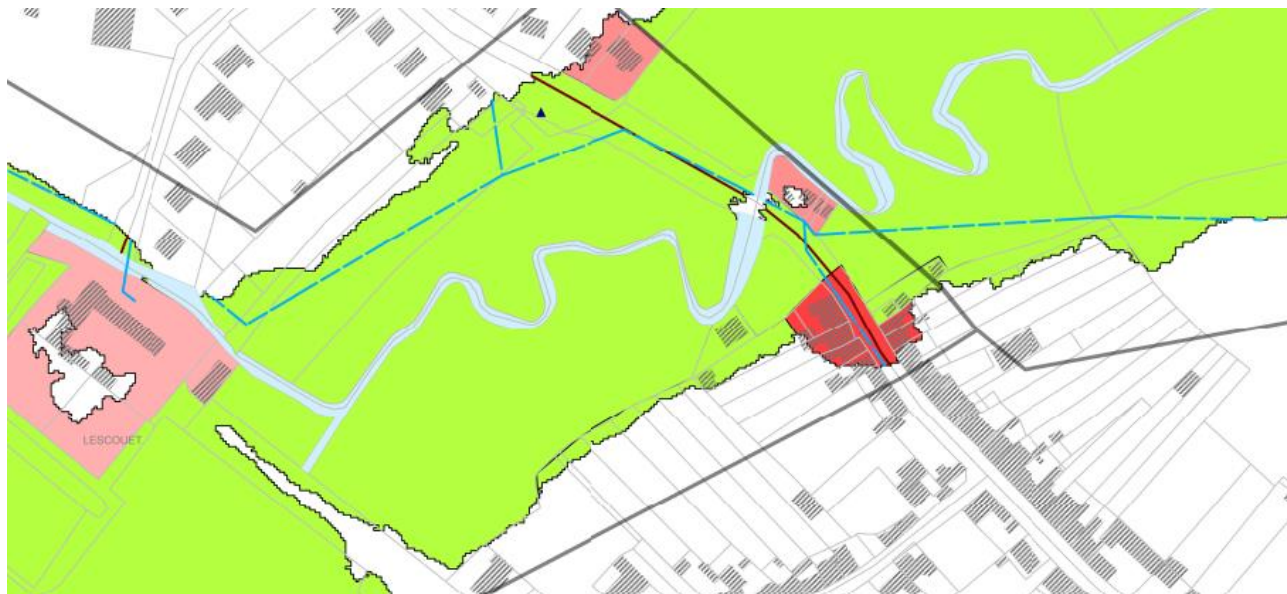
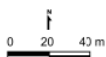
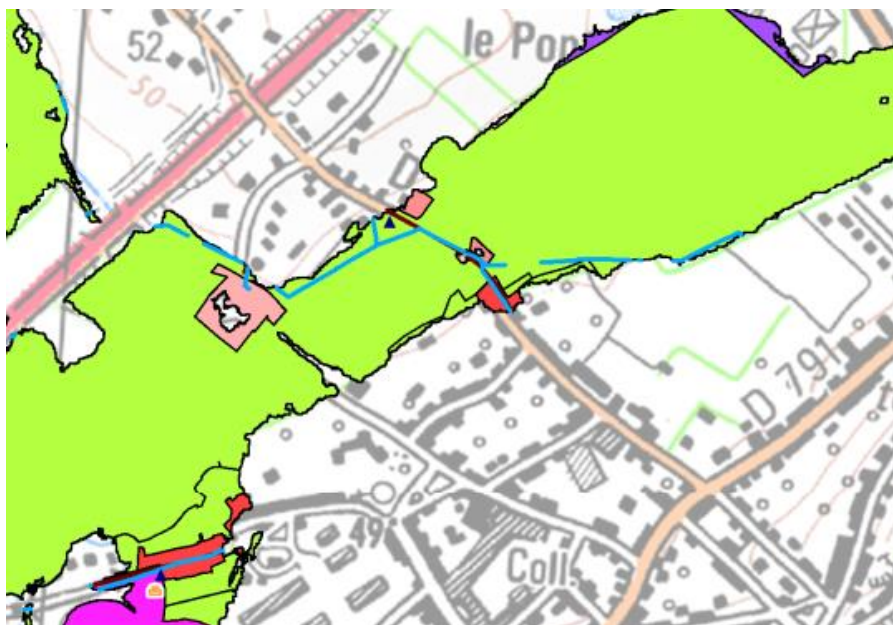


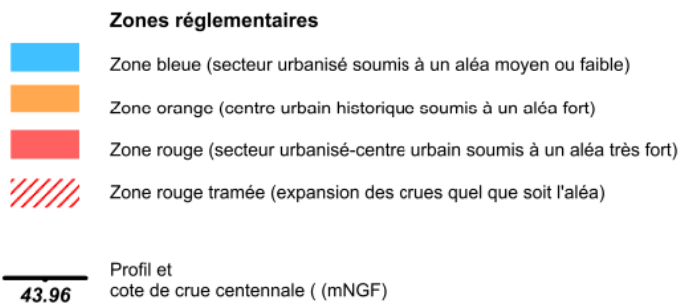
Ces documents sont tirés du PPRI inclus dans le projet de PLU Lamballe-Armor



Description des types d'enjeux

- 100 - Espace urbanisé
- 101 - Espace urbanisé (habitat dense)
- 102 - Espace urbanisé (habitat peu dense)
- 103 - Espace urbanisé (habitat diffus)
- 104 - Espace urbanisé (projet d'urbanisation future)
- 200 - Etablissement recevant du public
 - 0202c - ERP Type L : Salles à usage d'audition, de conférences, de réunions, de spectacles
 - 0203c - ERP Type M : Magasins de vente, centres commerciaux
 - 0207c - ERP Type R : Établissements d'enseignement, colonies de vacances
 - 0210c - ERP Type U : Établissement de soins
 - 0211c - ERP Type V : Établissements de culte
 - 0212c - ERP Type W : Administrations, banques, bureaux
- 300 - Espace économique
 - 302 - Espace économique (zone d'activité commerciale)
 - 304 - Espace économique (zone agricole ou d'élevage)
- 400 - Espace ouvert recevant du public
 - 401 - Espace ouvert recevant du public (sport)
 - 403 - Espace ouvert recevant du public (parking)
- 500 - Infrastructure
 - 501 - Infrastructure linéaire (route, voie ferrée, canal...)
- 600 - Ouvrage ou équipement d'intérêt général
 - 604 - Ouvrage ou équipement d'intérêt général (canalisation eau)
 - 605 - Ouvrage ou équipement d'intérêt général (poste de relèvement)
 - 608 - Ouvrage ou équipement d'intérêt général (poste de transformation EDF)
- 700 - Enjeu environnemental ou patrimonial
 - 704 - Zone d'expansion des crues par les inondations
- ★ 9999 - Autre enjeu (nature à préciser)
Centre technique municipal
- Zones de vulnérabilité
- Limite communale







Zones réglementaires

- Zone bleue (secteur urbanisé soumis à un aléa moyen ou faible)
- Zone orange (centre urbain historique soumis à un aléa fort)
- Zone rouge (secteur urbanisé - centre urbain soumis à un aléa très fort)
- Zone rouge tramée (expansion de crues quel que soit l'aléa)

43.96 Profil et
cote de la crue centennale (mNGF)

— Limite communale

