

# PLANGUENOUAL

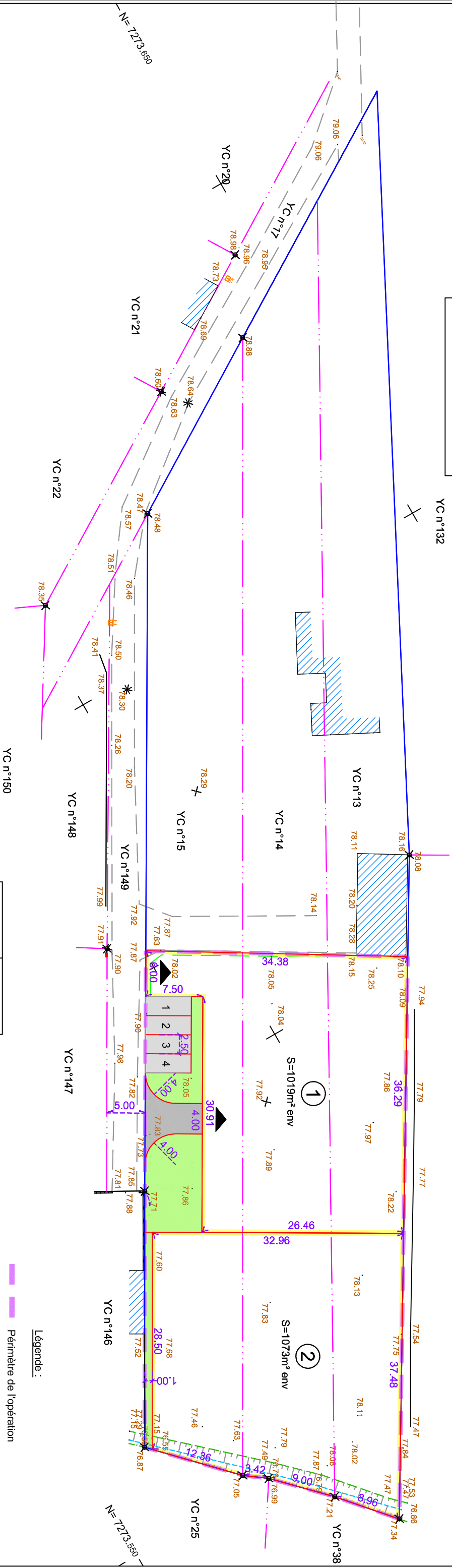
Côtes d'Armor

## "La Clôture"

Rue de la Clôture

Propriété cadastrée section YC n°13, 14 et 15

## Plan de Composition



NOTA

Les superficies et la cotation indiquées ne deviendront définitives qu'après les opérations de bornage

- Nivellement indépendant

- Système de coordonnées en projection RGF93 - CC48.  
Plan projet susceptible de modifications



**GÉOMÈTRE-EXPERT**  
CONSEILLER VALORISER GARANTIR

**Jérémie FORGEUX**

## Géométrie-Expert

1 rue Charles La Chambre - 35400 SAINT MALO  
Tél : 02 99 40 98 10 Fax : 02 99 40 04 92  
Email : [contact@jeremieforgeux.com](mailto:contact@jeremieforgeux.com)

Référence  
66667 A1

6662 A1

## Indice :

Date :

Date \_\_\_\_\_

20-06-202










Echelle  
1/500

---

1/500

	Superficie
Lots	2092 m² env.
Voirie	97 m² env.
Espaces verts	163m² env.
Totaux	2352 m² env.

	Superficie	Surface de plancher	Emprise au sol
Lot 1	1019 m² env.	300m²	408m²
Lot 2	1073 m² env.	300m²	429m²
Totaux	2092 m² env.	600m²	837m²

	Périmètre de l'opération
	Limite de propriété
	Représentation du parcellaire cadastral
	Borne ancienne
	Entrée de lot
	Altitude terrain naturel
	Voirie
	Stationnement
	Espace vert