

SYNDICAT MIXTE DES EAUX DU VERDON

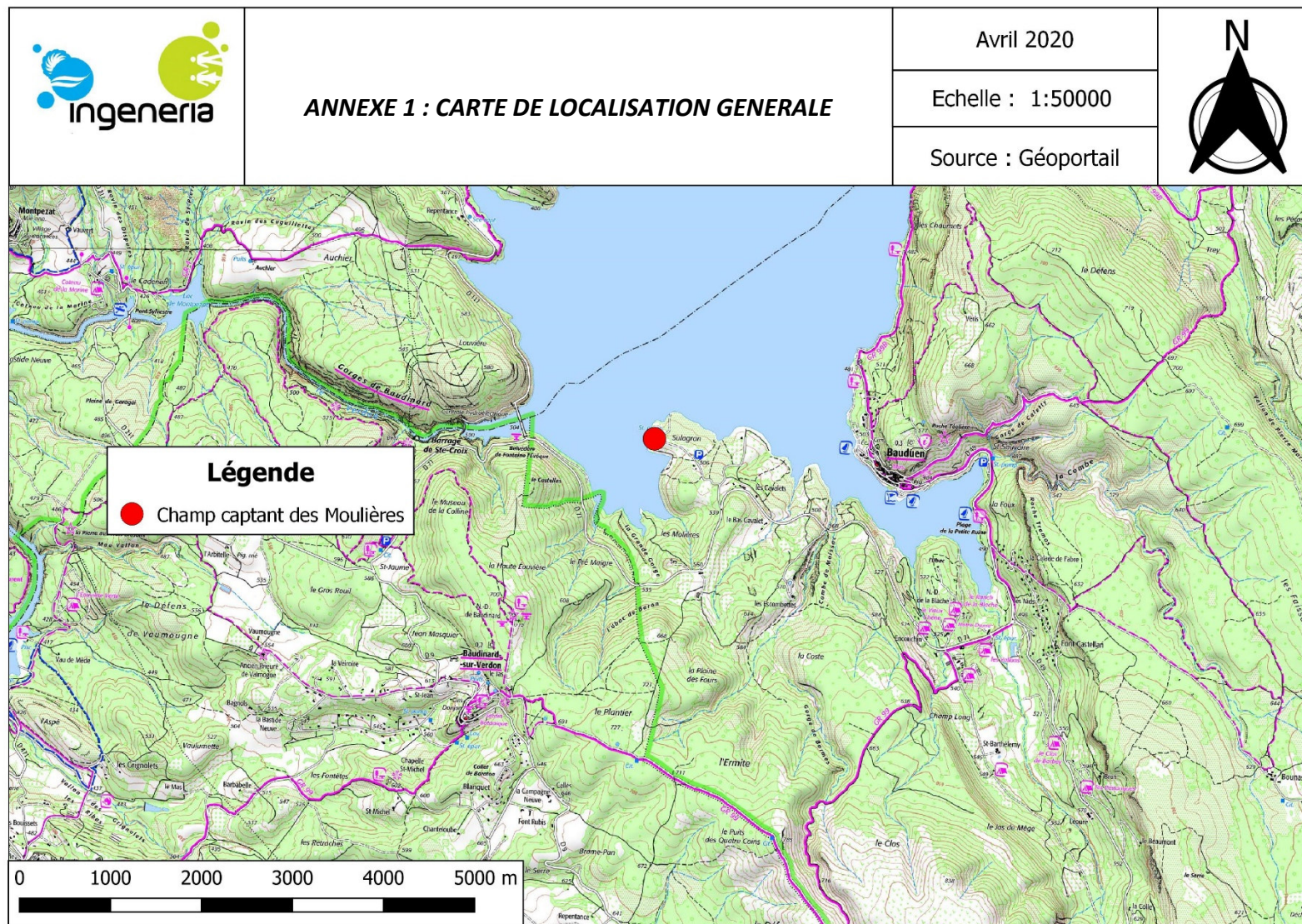
COMMUNE DE BAUDUEN (83)

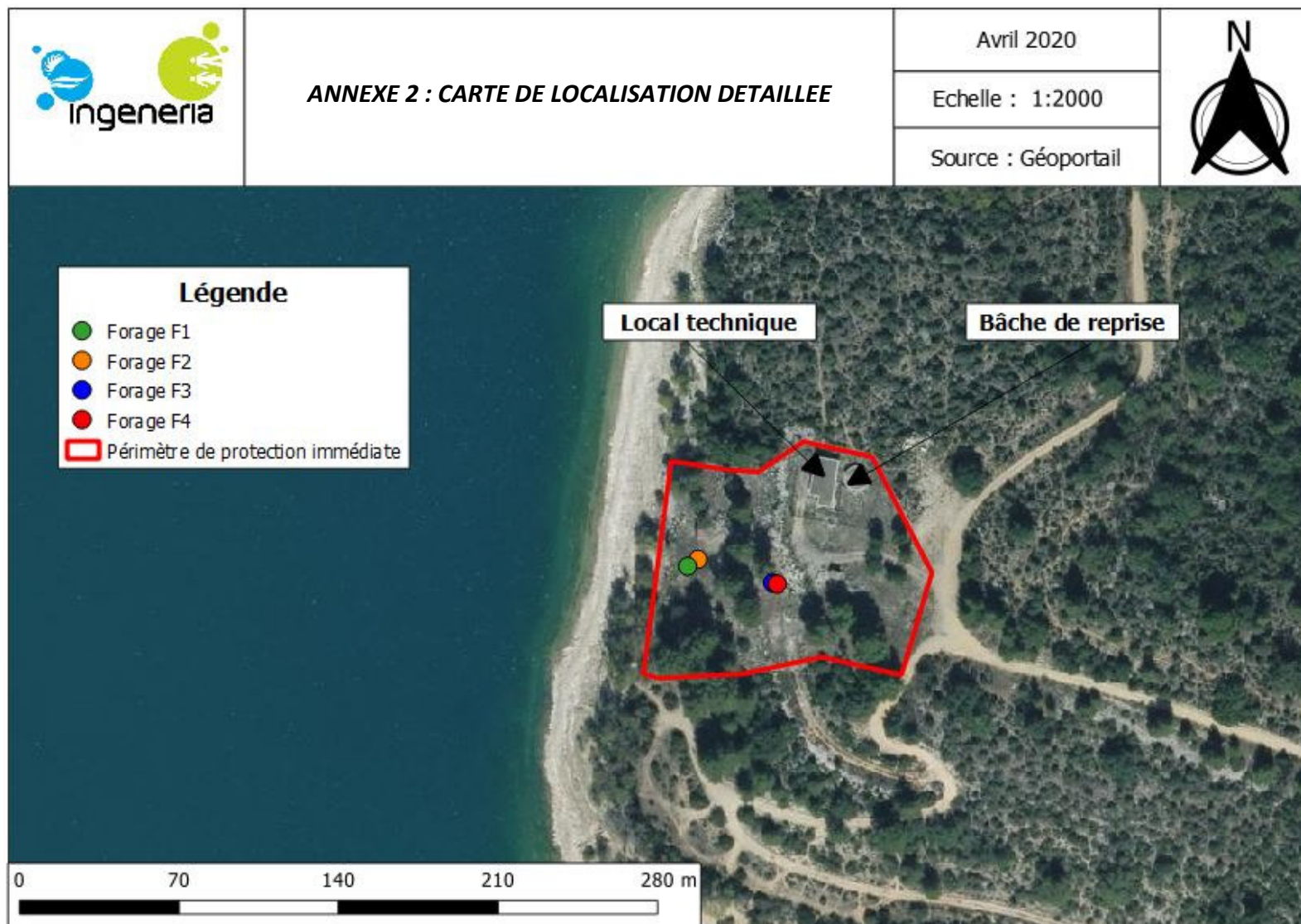
FORAGES F3 ET F4 DES MOULIERES

**Dossier : Déclaration d'Utilité Publiques
(DUP) des Périmètres de Protection
Instauration des Servitudes d'Utilité
Publique (SUP) – Code de l'Expropriation**

Pièce III.2 : PLANS DE SITUATION

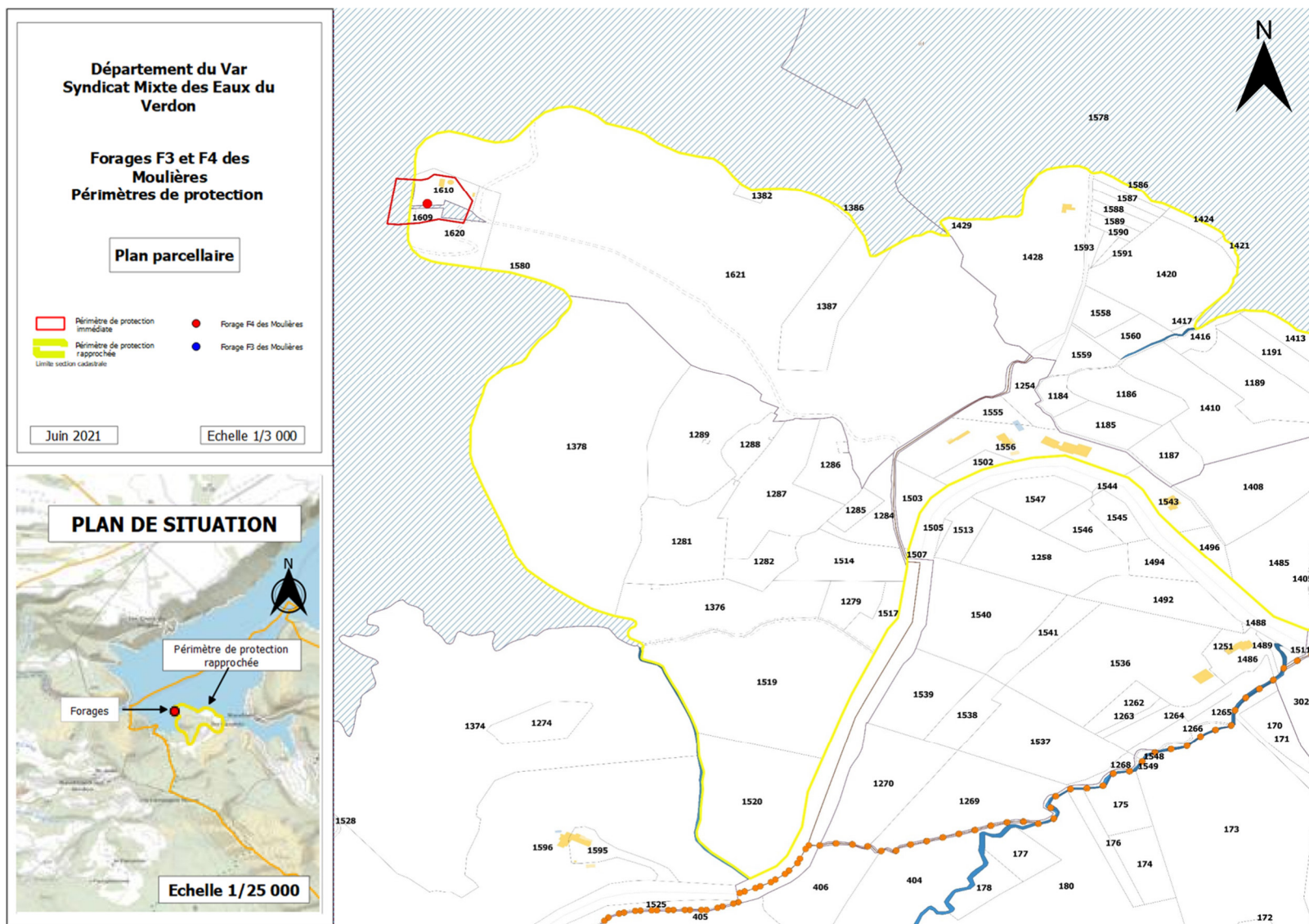
SMEV (83) – Forages F3 et F4 des Moulières
Dossier Déclaration d'Utilité Publique (DUP) des Périmètres de Protection ; Instauration des Servitudes d'Utilité Publique (SUP) – Code de
l'Expropriation
Pièce III.2 : Plans de situation



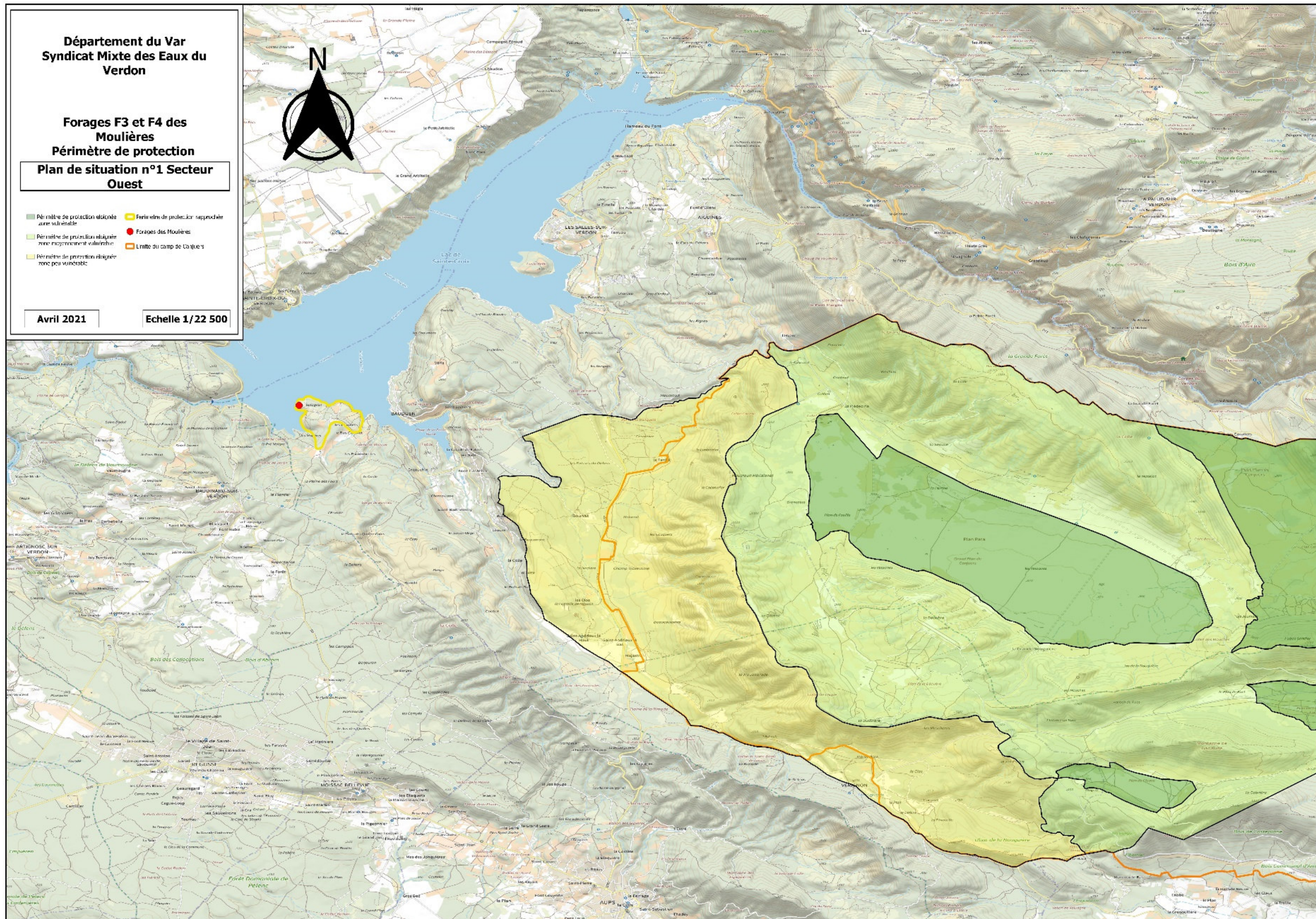


ANNEXE 3 : PLAN PARCELLAIRE DU PERIMETRE DE PROTECTION RAPPROCHEE DES FORAGES DES MOULIERES

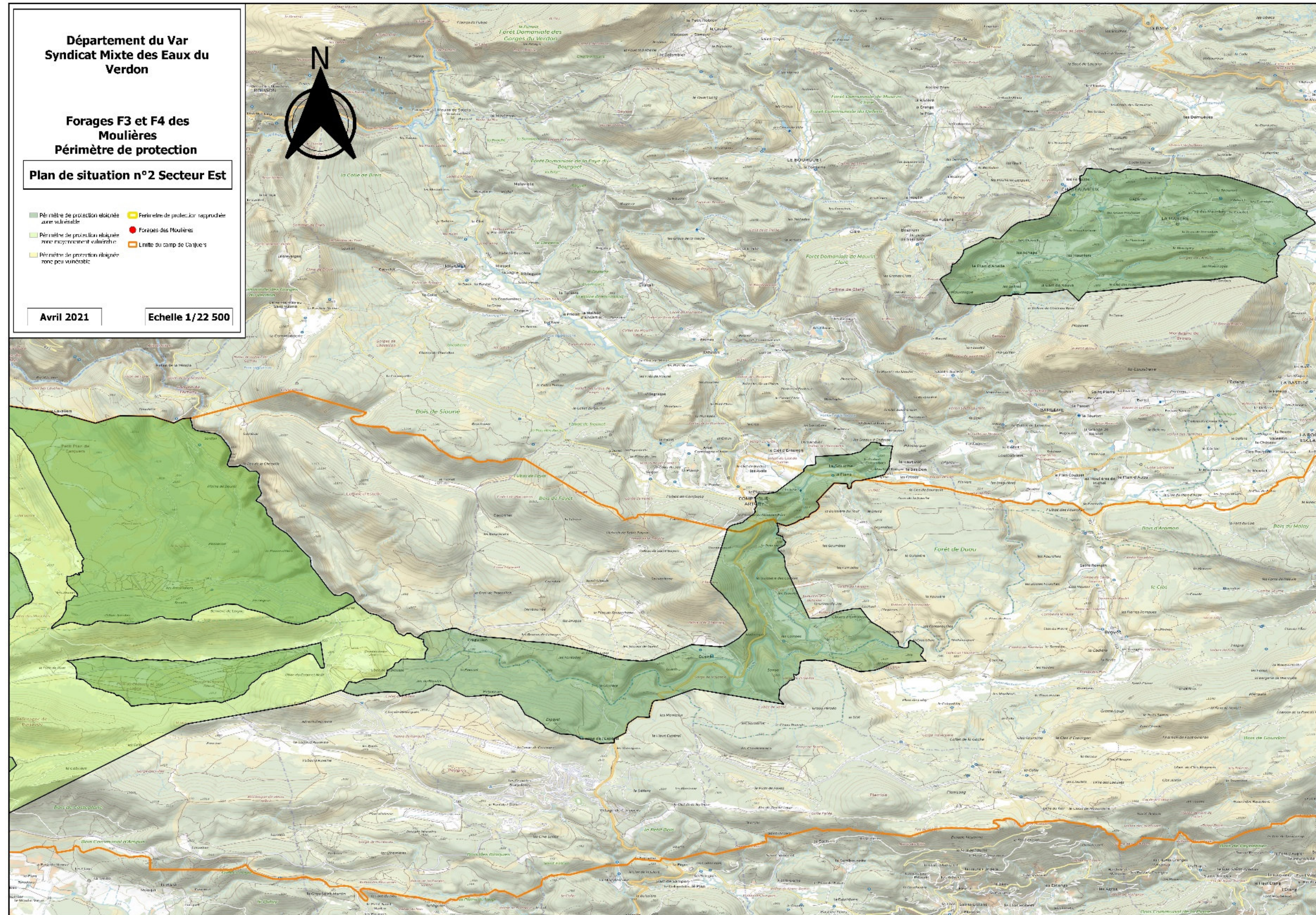
SMEV (83) – Forages F3 et F4 des Moulières
Dossier Déclaration d'Utilité Publique (DUP) des Périmètres de Protection ; Instauration des Servitudes d'Utilité Publique (SUP) – Code de
l'Expropriation
Pièce III.2 : Plans de situation



***ANNEXE 4 : PLAN DE SITUATION DU PERIMETRE DE PROTECTION ELOIGNEE DES
FORAGES DES MOULIERES – PLAN N°1 SECTEUR OUEST***

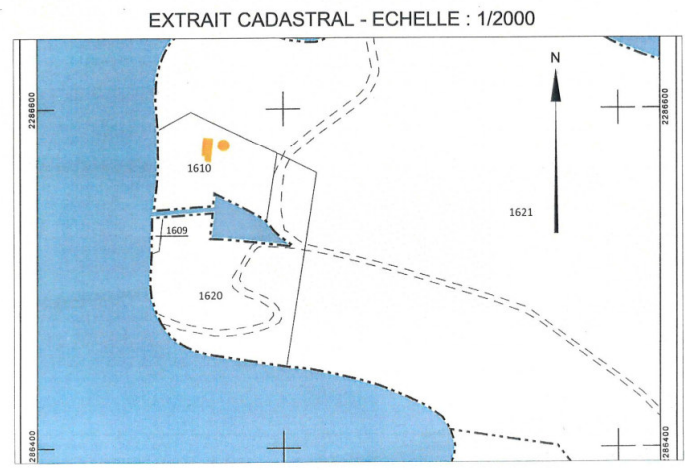


***ANNEXE 5 : PLAN DE SITUATION DU PERIMETRE DE PROTECTION ELOIGNEE DES
FORAGES DES MOULIERES – PLAN N°2 SECTEUR EST***



ANNEXE 6 : PLAN DE DIVISION DE LA ZONE D'ETUDE

 GÉOMÈTRE-EXPERT CONSEILLER VALORISER GARANTIR	MARTIAL CLARET GÉOMÈTRE-EXPERT BUREAU D'ETUDE V.R.D.	
	Successeur Vincent RENAUD 336 Rte de Draguignan - 83690 SALERNES - 04 98 10 12 12 m.claret.salernes@geometre-expert.fr	
336, Route de Draguignan 83690 Salernes Tél: 04 98 10 12 12	<p align="center">COMMUNE DE BAUDUEN (83)</p> <p align="center">LIEUDIT : Sulagran</p> <p align="center">SECTION A,n° 1609.1610.1620 Nouveaux N° : A,N° 1625 à 1627</p> <p align="center">Syndicat Intercommunal du Haut Var</p>	
<p align="center">  PLAN DE DIVISION D.A N° 364L du 06.01.2020 </p>		
Suivi du Dossier : GB	DATE : Le 28 Octobre 2019	Echelle 1/500
Visa M. CLARET	DATE : Mis à jour le 07 Janvier 2020 D.A	
Info : 2019-S-075.DWG		Réf. Dossier 2019-S-075



SMEV (83) – Forages F3 et F4 des Moulières
 Dossier Déclaration d'Utilité Publique (DUP) des Périmètres de Protection ; Instauration des Servitudes d'Utilité Publique (SUP) – Code de l'Expropriation
 Pièce III.2 : Plans de situation

