

CODE	NUMERO	ID_MAP_SUP	DEP	NOMCOM	INTITULE	ACTE	OBSERVATIONS	GESTIONNAIRE_1	GESTIONNAIRE_2
A4	2227	78000048	78	MESNIL SAINT DENIS (LE)	Ru du Pommeret	Non précisé	Code de l'Environnement L211-7 (IV) Code Rural L151-37-1 et articles R152-29 à R152-35	MEDDE – DDT 78 (Direction Départementale des Territoires des Yvelines) Service Environnement 35 Rue de Noailles - 78000 VERSAILLES	
A4	2090	78000016	78	MESNIL SAINT DENIS (LE)	RHODON (Le) et affluent de l'Yvette - Servitude de passage 1,50 m	Décret 59-96 du 07/01/1959	Code de l'Environnement L211-7 (IV) Code Rural L151-37-1 et articles R152-29 à R152-35	MEDDE – DDT 78 (Direction Départementale des Yvelines) Service Environnement 35 Rue de Noailles - 78000 VERSAILLES	
AC1	864		78	MESNIL SAINT DENIS (LE)	Domaine des Ambésis, sis au hameau du Grand-Ambésis - Parc	IMH du 21/01/1997		Ministère de la Culture et de la Communication STAP 78 (Service Départemental de l'Architecture et du Patrimoine des Yvelines) 7, Rue des Réservoirs 78000 VERSAILLES	
AC1	345		78	MESNIL SAINT DENIS (LE)	Domaine des Ambésis, sis au hameau du Grand-Ambésis - Bâti	IMH du 21/01/1997		Ministère de la Culture et de la Communication STAP 78 (Service Départemental de l'Architecture et du Patrimoine des Yvelines) 7, Rue des Réservoirs 78000 VERSAILLES	
AC1	344		78	MESNIL SAINT DENIS (LE)	Château du Mesnil (CAD 1980 A 663, 664, 665) (Route d'Elancourt au MESNIL SAINT DENIS)	IMH du 04/01/1947		Ministère de la Culture et de la Communication STAP 78 (Service Départemental de l'Architecture et du Patrimoine des Yvelines) 7, Rue des Réservoirs 78000 VERSAILLES	
AC1	242		78	MESNIL SAINT DENIS (LE)	Abbaye de Notre-Dame-de-la-Roche à LEVIS ST NOM (CAD 1932 A2 229, 231, 235, 236)	IMH du 28/10/1926	Périmètre de protection	Ministère de la Culture et de la Communication STAP 78 (Service Départemental de l'Architecture et du Patrimoine des Yvelines) 7, Rue des Réservoirs 78000 VERSAILLES	
AC2	1149		78	MESNIL SAINT DENIS (LE)	Vallée de Chevreuse	Site inscrit 08/11/1973 et 10/11/1966		MEDDE – DRIEE-Idf (Direction Régionale et Interdépartementale de l'Environnement et de l'Energie d'Ile-de-France) 10 rue Crillon 75194 PARIS Cedex 04	
AC2	682		78	MESNIL SAINT DENIS (LE)	Vallée de Chevreuse	Site classé 07/07/1980		MEDDE – DRIEE-Idf (Direction Régionale et Interdépartementale de l'Environnement et de l'Energie d'Ile-de-France) 10 rue Crillon 75194 PARIS Cedex 04	
AC2	346		78	MESNIL SAINT DENIS (LE)	Jardin du Bois du Fay au MESNIL SAINT DENIS (Parcelles n° 557, 558, 568, 569a, 574, 999, 1000, 1808 et 1811).	Site classé 23/04/1997		MEDDE – DRIEE-Idf (Direction Régionale et Interdépartementale de l'Environnement et de l'Energie d'Ile-de-France) 10 rue Crillon 75194 PARIS Cedex 04	
AS1	803		78	MESNIL SAINT DENIS (LE)	Forage de MESNIL ST DENIS MARCEL RIVIERE FB		Forage privé	ARS (Agence Régionale de Santé) Service Hygiène du Milieu 143 Boulevard de la Reine – BP 724 78007 VERSAILLES Cedex	
AS1	802		78	MESNIL SAINT DENIS (LE)	Forage de MESNIL SAINT DENIS MARCEL RIVIERE FA		Forage privé	ARS (Agence Régionale de Santé) Service Hygiène du Milieu 143 Boulevard de la Reine – BP 724 78007 VERSAILLES Cedex	
AS1	806		78	MESNIL SAINT DENIS (LE)	Forage de MESNIL ST DENIS		Forage abandonné	ARS (Agence Régionale de Santé) Service Hygiène du Milieu 143 Boulevard de la Reine – BP 724 78007 VERSAILLES Cedex	
AS1	805		78	MESNIL SAINT DENIS (LE)	Forage de MESNIL SAINT DENIS FOYER SULLY		Forage abandonné	ARS (Agence Régionale de Santé) Service Hygiène du Milieu 143 Boulevard de la Reine – BP 724 78007 VERSAILLES Cedex	
I1	59		78	MESNIL SAINT DENIS (LE)	Pipeline LE HAVRE-NANGIS dit Pipeline de l'Ile-de-France (P.L.I.F.) (diamètre 500 mm - HP Elf Antar France)	Loi 58-336 du 29/03/1958 Décret 59-945 du 16/05/1959 (articles 11 et 15) Décret du 17/02/1966		ELF ANTAR FRANCE 40 avenue Jean Jaures 78440 GARGENVILLE	Direction Régionale et Interdépartementale de l'Équipement et de l'Aménagement d'Ile de France 21-23 rue Miollis 75015 PARIS
I1bs	55		78	MESNIL SAINT DENIS (LE)	Pipeline LE HAVRE - PARIS Doublement du Tronçon GARGENVILLE - COIGNIERES (406 mm)	Loi 49-1060 du 02/08/1949 modifiée par la Loi 51-712 du 07/06/1951 Décret 50-836 du 08/07/1950 modifié par le Décret 63-62 du 04/02/1963 pour application des articles 7 et 8 de la Loi 49-1060		TRAPIL Sté (Transports pétroliers par Pipeline) 7-9 rue des Frères Morane 75738 PARIS Cédex 15	
I1bs	54		78	MESNIL SAINT DENIS (LE)	Pipeline LE HAVRE – PARIS Tronçon GARGENVILLE - COIGNIERES – ORLY (diamètre 508 mm)	Loi 49-1060 du 02/08/1949 modifiée par la Loi 51-712 du 07/06/1951 Décret 50-836 du 08/07/1950 modifié par le Décret 63-62 du 04/02/1963 pour application des articles 7 et 8 de la Loi 49-1060		TRAPIL Sté (Transports pétroliers par Pipeline) 7-9 rue des Frères Morane 75738 PARIS Cédex 15	Direction Régionale et Interdépartementale de l'Équipement et de l'Aménagement d'Ile de France 21-23 rue Miollis 75015 PARIS
I3	1321		78	MESNIL SAINT DENIS (LE)	Canalisation de gaz LA VERRIERE - RAMBOUILLET Gruyeur (150 mm)	Loi du 15/06/1906, article 12 / Loi n° 46-628 du 08/04/1946, article 35 / Décret n° 85-1103 du 15/10/1985 / Décret n° 67-886 du 06/10/1967 / Arrêté du 11/05/1970 / Décret n° 70-492 du 11/06/1970 / Arrêté ministériel du 04/08/2006 / Arrêté du 05/03/2014	GRTgaz, Région Val de Seine - DPR2 2 rue Pierre Timbaud 92238 GENNEVILLIERS CEDEX	MEDDE – DRIEE (Direction Régionale et Interdépartementale de l'Environnement et de l'Energie) 10 rue Crillon 75004 PARIS	
I3	1558		78	MESNIL SAINT DENIS (LE)	Canalisation de gaz BEYNES - CHEVREUSE (600 mm)	Loi du 15/06/1906, article 12 / Loi n° 46-628 du 08/04/1946, article 35 / Décret n° 85-1103 du 15/10/1985 / Décret n° 67-886 du 06/10/1967 / Arrêté du 11/05/1970 / Décret n° 70-492 du 11/06/1970 / Arrêté ministériel du 04/08/2006 / Arrêté du 05/03/2014	GRTgaz, Région Val de Seine - DPR2 2 rue Pierre Timbaud 92238 GENNEVILLIERS CEDEX	MEDDE – DRIEE (Direction Régionale et Interdépartementale de l'Environnement et de l'Energie) 10 rue Crillon 75004 PARIS	
I4	1361		78	MESNIL SAINT DENIS (LE)	ligne électrique aérienne à 225 kV ELANCOURT - SAINT AUBIN	Loi du 15/06/1906 (art.12 et 12bis) Loi de finances du 13/07/1925 (art.298) Loi n° 46-628 du 08/04/1946 (art.35) Décret n° 67-886 du 06/10/1967 (art. 1 à 4) Décret n° 70-492 du 01/06/1970	RTE-TENP-GMIR-PSC Réseaux de Transports d'Électricité 29 rue des Trois Fontanots – 92024 NANTERRE Cedex		
I4	1360		78	MESNIL SAINT DENIS (LE)	Ligne électrique à 2 x 225 kV ELANCOURT - VILLEJUST Dérivation MONTJAY	Loi du 15/06/1906 (art.12 et 12bis) Loi de finances du 13/07/1925 (art.298) Loi n° 46-628 du 08/04/1946 (art.35) Décret n° 67-886 du 06/10/1967 (art. 1 à 4) Décret n° 70-492 du 01/06/1970	RTE-TENP-GMIR-PSC Réseaux de Transports d'Électricité 29 rue des Trois Fontanots – 92024 NANTERRE Cedex		
PM1	45		78	MESNIL SAINT DENIS (LE)	Anciennes carrières souterraines abandonnées	AP 86-400 du 05/08/1986		Inspection Générale des Carrières 5 rue de la Patte d'Oie 78000 VERSAILLES	DDT 78 (Direction Départementale des Yvelines) Service Environnement 35 rue de Noailles 78000 VERSAILLES
PT2	1856		78	MESNIL SAINT DENIS (LE)	Faisceau Hertzien PARIS - BORDEAUX Liaisons MEUDON (ANFR n° 092 22 0001) - POIGNY LA FORET (ANFR n° 078 22 0002) et POIGNY LA FORET - MARCHEVILLE (ANFR n° 028 22 0001)	Décret du 25/03/1970	ABROGE PAR DECRET DU 04/10/2000		
PT3	1365		78	MESNIL SAINT DENIS (LE)	Câble n° F302 PARIS - LE MANS Dérivation de TRAPPES (posé en conduites multiples)	Code des Postes et des communications électroniques L45-9, L48 et R20-55 à R20-62	Suite à l'ouverture du marché à la concurrence, la plupart des services de télécommunication gérés par l'opérateur historique (France Télécom => Orange) pourraient être annulés pour éviter de fausser la concurrence	Orange SA Unité de pilotage réseau Ile de France 20 rue de Navarin 75009 Paris	

CODE	NUMERO	ID_MAP_SUP	DEP	NOMCOM	INTITULE	ACTE	OBSERVATIONS	GESTIONNAIRE_1	GESTIONNAIRE_2
PT3	70		78	MESNIL SAINT DENIS (LE)	Câble n° 404 - Tronçon 12 : VERSAILLES-RAMBUILLET Dérivation de TRAPPES (posé en pleine terre) CE CABLE N'EST PLUS EN SERVICE	Code des Postes et des communications électroniques L45-9, L48 et R20-55 à R20-62	Suite à l'ouverture du marché à la concurrence, la plupart des services de télécommunication gérés par l'opérateur historique (France Télécom => Orange) pourraient être annulés pour éviter de fausser la concurrence	Orange SA Unité de pilotage réseau Ile de France 20 rue de Navarin 75009 Paris	

SERVITUDE A4

COURS D'EAU NON DOMANIAUX

Police des eaux

I. GENERALITES

Servitudes applicables aux terrains riverains des cours d'eau non domaniaux ou compris dans l'emprise du lit de ces cours d'eau.

Servitudes de passage sur les terrains pour la réalisation de travaux de curage et d'entretien des cours d'eau non domaniaux.

Servitudes de passage des cours d'eau sur les terrains suite à l'élargissement, la régularisation ou le redressement des cours d'eau non domaniaux.

Code de l'Environnement articles L.215-4, L.215-5 et L.215-18

Loi n064-1245 du 16 décembre 1964 sur le régime et la répartition des eaux et la lutte contre la pollution.

Loi n092-3 du 3 janvier 1992 sur l'eau.

Loi 95-101 du 2 février 1995 sur le renforcement de la protection de l'environnement.

Code de l'urbanisme, article R.421-3-3.

Circulaire S/AR/12 du 12 février 1974 concernant la communication aux D.D.T des servitudes relevant du ministre de l'agriculture.

Circulaire n078-95 du ministère des transports du 6 juillet 1978 relative aux servitudes d'utilité publique affectant l'utilisation du sol et concernant les cours d'eau non domaniaux

Ministère de l'environnement Ministère de l'agriculture Ministère de l'équipement

II. PROCEDURE D'INSTITUTION

A. PROCEDURE

Application des servitudes instituées de plein droit en application des articles L.215-4, L.215-5 et L.215-18 du code de l'environnement et concernant les terrains riverains des cours d'eau non domaniaux ou compris dans l'emprise de ces cours d'eau.

La définition des cours d'eau non domaniaux a été donnée par la loi n064-1245 du 16 décembre 1964.

B. INDEMNISATION

Elargissement, régularisation et redressement d'un cours d'eau par travaux légalement ordonnés article L.215-20 du code de l'environnement:

L'occupation par le cours d'eau de nouvelles emprises ouvre droit à indemnité déterminée à l'amiable ou par le tribunal d'instance en cas de contestation (article L.215-5 du code de l'environnement)

III. EFFETS DE LA SERVITUDE

LIMITATIONS AU DROIT D'UTILISER LE SOL

1° Obligations passives.

a) Servitude de passage des cours d'eau sur de nouvelles emprises.

Obligation pour les propriétaires de souffrir le passage sur leurs terrains du nouveau lit d'un cours d'eau qui s'établit soit après l'abandon naturel de l'ancien lit (article L.215-4 du code de l'environnement), soit par suite de travaux légalement ordonnés d'élargissement, de régularisation ou de redressement (article L.215-5 du code de l'environnement).

b) Servitude de passage pour travaux de curage et d'entretien.

Pendant la durée des travaux, obligation pour les propriétaires de laisser passer sur leurs terrains les fonctionnaires et agents chargés de la surveillance, les entrepreneurs et ouvriers, ainsi que les engins mécaniques strictement nécessaires à la réalisation des travaux, dans la limite de 6 mètres. Le droit de passage s'exerce autant que possible en suivant la rive du cours d'eau et en respectant les arbres et les plantations existants (article L.215-18 du code de l'environnement).

c) Obligation pour les riverains de recevoir sur leurs terrains les dépôts provenant du curage et dont la composition n'est pas incompatible avec la protection des sols et des eaux, notamment en ce qui concerne les métaux lourds et autre éléments toxiques (article L.215-15 du code de l'environnement).

2° Droits résiduels des propriétaires

- Servitude de passage pour réalisation de travaux de curage et d'entretien: Les terrains bâtis ou clos de murs à la date du 3 février 1995 ainsi que les cours et les jardins attenants aux habitations sont exempts de la servitude en ce qui concerne le passage des engins mécaniques. Servitude de passage du nouveau lit d'un cours d'eau établi à la suite de travaux d'élargissement, de régularisation et de redressement: Les bâtiments, cours et jardins attenants aux habitations sont exempts de la servitude de passage du nouveau lit d'un cours d'eau.

- Possibilité pour les propriétaires riverains des cours d'eau non domaniaux de procéder, à condition d'en avoir obtenu l'autorisation préfectorale, à l'édification d'ouvrages de franchissement, de

barrages ou d'ouvrages destinés à l'établissement d'une prise d'eau, d'un moulin ou d'une usine (article 105 du code rural - article 10 de la loi n°92-3 du 3 janvier

1992 sur l'eau, article 644 du Code Civil et loi du 16 octobre 1919 relative à l'utilisation de l'énergie hydraulique). La demande de permis de construire doit être accompagnée de la justification du dépôt de la demande d'autorisation (art. R.421-3-3 du code de l'urbanisme).

Ce droit peut être supprimé ou modifié sans indemnité de la part de l'Etat exerçant ses pouvoirs de police dans les conditions prévues par l'article L.215-10 du code de l'environnement.

AC₁

MONUMENTS HISTORIQUES

I. - GÉNÉRALITÉS

Servitudes de protection des monuments historiques.

Loi du 31 décembre 1913 modifiée et complétée par les lois du 31 décembre 1921, 23 juillet 1927, 27 août 1941, 25 février 1943, 10 mai 1946, 21 juillet 1962, 30 décembre 1966, 23 décembre 1970, 31 décembre 1976, 30 décembre 1977, 15 juillet 1980, 12 juillet 1985 et du 6 janvier 1986, et par les décrets du 7 janvier 1959, 18 avril 1961, 6 février 1969, 10 septembre 1970, 7 juillet 1977 et 15 novembre 1984.

Loi du 2 mai 1930 (art. 28) modifiée par l'article 72 de la loi n° 83-8 du 7 janvier 1983.

Loi n° 79-1150 du 29 décembre 1979 relative à la publicité, aux enseignes et préenseignes, complétée par la loi n° 85-729 du 18 juillet 1985 et décrets d'application n° 80-923 et n° 80-924 du 21 novembre 1980, n° 82-211 du 24 février 1982, n° 82-220 du 25 février 1982, n° 82-723 du 13 août 1982, n° 82-764 du 6 septembre 1982, n° 82-1044 du 7 décembre 1982 et n° 89-422 du 27 juin 1989.

Décret du 18 mars 1924 modifié par le décret du 13 janvier 1940 et par le décret n° 70-836 du 10 septembre 1970 (art. 11), n° 84-1006 du 15 novembre 1984.

Décret n° 70-836 du 10 septembre 1970 pris pour l'application de la loi du 30 décembre 1966, complété par le décret n° 82-68 du 20 janvier 1982 (art. 4).

Décret n° 70-837 du 10 septembre 1970 approuvant le cahier des charges-types pour l'application de l'article 2 de la loi du 30 décembre 1966.

Code de l'urbanisme, articles L. 410-1, L. 421-1, L. 421-6, L. 422-1, L. 422-2, L. 422-4, L. 430-1, L. 430-8, L. 441-1, L. 441-2, R. 410-4, R. 410-13, R. 421-19, R. 421-36, R. 421-38, R. 422-8, R. 421-38-1, R. 421-38-2, R. 421-38-3, R. 421-38-4, R. 421-38-8, R. 430-4, R. 430-5, R. 430-9, R. 430-10, R. 430-12, R. 430-15-7, R. 430-26, R. 430-27, R. 441-3, R. 442-1, R. 442-4-8, R. 442-4-9, R. 442-6, R. 442-6-4, R. 442-11-1, R. 442-12, R. 442-13, R. 443-9, R. 443-10, R. 443-13.

Code de l'expropriation pour cause d'utilité publique, article R. 11-15 et article 11 de la loi du 31 décembre 1913.

Décret n° 79-180 du 6 mars 1979 instituant des services départementaux de l'architecture.

Décret n° 79-181 du 6 mars 1979 instituant des délégués régionaux à l'architecture et à l'environnement.

Décret n° 80-911 du 20 novembre 1980 portant statut particulier des architectes en chef des monuments historiques modifié par le décret n° 88-698 du 9 mai 1988.

Décret n° 84-145 du 27 février 1984 portant statut particulier des architectes des bâtiments de France.

Décret n° 84-1007 du 15 novembre 1984 instituant auprès des préfets de région une commission régionale du patrimoine historique, archéologique et ethnologique.

Décret n° 85-771 du 24 juillet 1985 relatif à la commission supérieure des monuments historiques.

Décret n° 86-538 du 14 mars 1986 relatif aux attributions et à l'organisation des directions régionales des affaires culturelles.

Circulaire du 2 décembre 1977 (ministère de la culture et de l'environnement) relative au report en annexe des plans d'occupation des sols, des servitudes d'utilité publique concernant les monuments historiques et les sites.

Circulaire n° 80-51 du 15 avril 1980 (ministère de l'environnement et du cadre de vie) relative à la responsabilité des délégués régionaux à l'architecture et à l'environnement en matière de protection des sites, abords et paysages.

AC₁

Ministère de la culture et de la communication (direction du patrimoine).

Ministère de l'équipement, du logement, des transports et de la mer (direction de l'architecture et de l'urbanisme).

II. - PROCÉDURE D'INSTITUTION

A. - PROCÉDURE

a) Classement (Loi du 31 décembre 1913 modifiée)

Sont susceptibles d'être classés :

- les immeubles par nature qui, dans leur totalité ou en partie, présentent pour l'histoire ou pour l'art un intérêt public ;
- les immeubles qui renferment des stations ou des gisements préhistoriques ou encore des monuments mégalithiques ;
- les immeubles dont le classement est nécessaire pour isoler, dégager, assainir ou mettre en valeur un immeuble classé ou proposé au classement ;
- d'une façon générale, les immeubles nus ou bâtis situés dans le champ de visibilité d'un immeuble classé ou proposé au classement.

L'initiative du classement appartient au ministre chargé de la culture. La demande de classement peut également être présentée par le propriétaire ou par toute personne physique ou morale y ayant intérêt. La demande de classement est adressée au préfet de région qui prend l'avis de la commission régionale du patrimoine historique, archéologique et ethnologique. Elle est adressée au ministre chargé de la culture lorsque l'immeuble est déjà inscrit sur l'inventaire supplémentaire des monuments historiques.

Le classement est réalisé par arrêté du ministre chargé de la culture après avis de la commission supérieure des monuments historiques.

A défaut de consentement du propriétaire, le classement est prononcé par décret en Conseil d'Etat après avis de la commission supérieure des monuments historiques.

Le recours pour excès de pouvoir contre la décision de classement est ouvert à toute personne intéressée à qui la mesure fait grief.

Le déclassement partiel ou total est prononcé par décret en Conseil d'Etat, après avis de la commission supérieure des monuments historiques, sur proposition du ministre chargé des

b) Inscription sur l'inventaire supplémentaire des monuments historiques

Sont susceptibles d'être portés sur cet inventaire :

- les immeubles bâtis ou parties d'immeubles publics ou privés, qui, sans justifier une demande de classement immédiat, présentent un intérêt d'histoire ou d'art suffisant pour en rendre désirable la préservation (décret du 18 avril 1961 modifiant l'article 2 de la loi de 1913) ;
- les immeubles nus ou bâtis situés dans le champ de visibilité d'un immeuble classé ou inscrit (loi du 25 février 1943).

Il est possible de n'inscrire que certaines parties d'un édifice.

L'initiative de l'inscription appartient au préfet de région (art. 1^{er} du décret n° 84-1006 du 15 novembre 1984). La demande d'inscription peut également être présentée par le propriétaire ou toute personne physique ou morale y ayant intérêt. La demande d'inscription est adressée au préfet de région.

L'inscription est réalisée par le préfet de région après avis de la commission régionale du patrimoine historique, archéologique et ethnologique. Le consentement du propriétaire n'est pas requis.

Le recours pour excès de pouvoir est ouvert à toute personne intéressée à qui la mesure fait grief.

AC₁

c) Abords des monuments classés ou inscrits

Dès qu'un monument a fait l'objet d'un classement ou d'une inscription sur l'inventaire, il est institué pour sa protection et sa mise en valeur un périmètre de visibilité de 500 mètres (1) dans lequel tout immeuble nu ou bâti visible du monument protégé ou en même temps que lui est frappé de la servitude des « abords » dont les effets sont visés au III A-2° (art. 1^{er} et 3 de la loi du 31 décembre 1913 sur les monuments historiques).

La servitude des abords est suspendue par la création d'une zone de protection du patrimoine architectural et urbain (art. 70 de la loi n° 83-8 du 7 janvier 1983), par contre elle est sans incidence sur les immeubles classés ou inscrits sur l'inventaire supplémentaire.

L'article 72 de la loi n° 83-8 du 7 janvier 1983 relative à la répartition de compétences entre les communes, les départements, les régions et l'Etat a abrogé les articles 17 et 28 de la loi du 2 mai 1930 relative à la protection des monuments naturels et des sites, qui permettaient d'établir autour des monuments historiques une zone de protection déterminée comme en matière de protection des sites. Toutefois, les zones de protection créées en application des articles précités de la loi du 2 mai 1930 continuent à produire leurs effets jusqu'à leur suppression ou leur remplacement par des zones de protection du patrimoine architectural et urbain.

Dans ces zones, le permis de construire ne pourra être délivré qu'avec l'accord exprès du ministre chargé des monuments historiques et des sites ou de son délégué ou de l'autorité mentionnée dans le décret instituant la zone de protection (art. R. 421-38-6 du code de l'urbanisme).

B. – INDEMNISATION

a) Classement

Le classement d'office peut donner droit à indemnité au profit du propriétaire, s'il résulte des servitudes et obligations qui en découlent, une modification de l'état ou de l'utilisation des lieux déterminant un préjudice direct matériel et certain.

La demande d'indemnité devra être adressée au préfet et produite dans les six mois à dater de la notification du décret de classement. Cet acte doit faire connaître au propriétaire son droit éventuel à indemnité (Cass. civ. 1, 14 avril 1956 : JC, p. 56, éd. G., IV, 74).

A défaut d'accord amiable, l'indemnité est fixée par le juge de l'expropriation saisi par la partie la plus diligente (loi du 30 décembre 1966, article 1^{er}, modifiant l'article 5 de la loi du 31 décembre 1913, décret du 10 septembre 1970, article 1^{er} à 3). L'indemnité est alors fixée dans les conditions prévues à l'article 13 de l'ordonnance du 23 octobre 1958 (art. L. 13-4 du code de l'expropriation).

Les travaux de réparation ou d'entretien et de restauration exécutés à l'initiative du propriétaire après autorisation et sous surveillance des services compétents, peuvent donner lieu à participation de l'Etat qui peut atteindre 50 p. 100 du montant total des travaux.

Lorsque l'Etat prend en charge une partie des travaux, l'importance de son concours est fixée en tenant compte de l'intérêt de l'édifice, de son état actuel, de la nature des travaux projetés et enfin des sacrifices consentis par les propriétaires ou toutes autres personnes intéressées à la conservation du monument (décret du 18 mars 1924, art. 11).

b) Inscription sur l'inventaire supplémentaire des monuments historiques

Les travaux d'entretien et de réparation que nécessite la conservation de tels immeubles ou parties d'immeubles peuvent, le cas échéant, faire l'objet d'une subvention de l'Etat dans la limite de 40 p. 100 de la dépense engagée. Ces travaux doivent être exécutés sous le contrôle du service des monuments historiques (loi de finances du 24 mai 1951).

c) Abords des monuments classés ou inscrits

Aucune indemnisation n'est prévue.

(1) L'expression «périmètre de 500 mètres» employée par la loi doit s'entendre de la distance de 500 mètres entre l'immeuble classé ou inscrit et la construction projetée (Conseil d'Etat, 29 janvier 1971, S.C.I. « La Charmille de Monsault » : rec. p. 87, et 15 janvier 1982, Société de construction « Résidence Val Saint-Jacques » : DA 1982 n° 112).

AC₁

C. - PUBLICITÉ

a) Classement et inscription sur l'inventaire des monuments historiques

Publicité annuelle au *Journal officiel* de la République française.

Notification aux propriétaires des décisions de classement ou d'inscription sur l'inventaire.

b) Abords des monuments classés ou inscrits

Les propriétaires concernés sont informés à l'occasion de la publicité afférente aux décisions de classement ou d'inscription.

La servitude « abords » est indiquée au certificat d'urbanisme.

III. - EFFETS DE LA SERVITUDE

A. - PRÉROGATIVES DE LA PUISSANCE PUBLIQUE

1° Prérogatives exercées directement par la puissance publique

a) Classement

Possibilité pour le ministre chargé des affaires culturelles de faire exécuter par les soins de l'administration et aux frais de l'Etat et avec le concours éventuel des intéressés, les travaux de réparation ou d'entretien jugés indispensables à la conservation des monuments classés (art. 9 de la loi modifiée du 31 décembre 1913).

Possibilité pour le ministre chargé des affaires culturelles de faire exécuter d'office par son administration les travaux de réparation ou d'entretien faute desquels la conservation serait gravement compromise et auxquels le propriétaire n'aurait pas procédé après mise en demeure ou décision de la juridiction administrative en cas de contestation. La participation de l'Etat au coût des travaux ne pourra être inférieure à 50 p. 100. Le propriétaire peut s'exonérer de sa dette en faisant abandon de l'immeuble à l'Etat (loi du 30 décembre 1966, art. 2 ; décret n° 70-836 du 10 septembre 1970, titre II) (1).

Possibilité pour le ministre chargé des affaires culturelles, de poursuivre l'expropriation de l'immeuble au nom de l'Etat, dans le cas où les travaux de réparation ou d'entretien, faute desquels la conservation serait gravement compromise, n'auraient pas été entrepris par le propriétaire après mise en demeure ou décision de la juridiction administrative en cas de contestation (art. 9-1 de la loi du 31 décembre 1913 ; décret n° 70-836 du 10 septembre 1970, titre III).

Possibilité pour le ministre chargé des affaires culturelles de poursuivre, au nom de l'Etat, l'expropriation d'un immeuble classé ou en instance de classement en raison de l'intérêt public qu'il offre du point de vue de l'histoire ou de l'art. Cette possibilité est également offerte aux départements et aux communes (art. 6 de la loi du 31 décembre 1913).

Possibilité pour le ministre chargé des affaires culturelles de poursuivre l'expropriation d'un immeuble non classé. Tous les effets du classement s'appliquent au propriétaire dès que l'administration lui a notifié son intention d'exproprier. Ils cessent de s'appliquer si la déclaration d'utilité publique n'intervient pas dans les douze mois de cette notification (art. 7 de la loi du 31 décembre 1913).

Possibilité de céder de gré à gré à des personnes publiques ou privées les immeubles classés expropriés. La cession à une personne privée doit être approuvée par décret en Conseil d'Etat (art. 9-2 de la loi du 31 décembre 1913, décret n° 70-836 du 10 septembre 1970).

(1) Lorsque l'administration se charge de la réparation ou de l'entretien d'un immeuble classé, l'Etat répond des dommages causés au propriétaire, par l'exécution des travaux ou à l'occasion de ces travaux, sauf faute du propriétaire ou cas de force majeure (Conseil d'Etat, 5 mars 1982, Guêtre Jean : rec., p. 100).

AC₁

b) Inscription sur l'inventaire supplémentaire des monuments historiques

Possibilité pour le ministre chargé des affaires culturelles d'ordonner qu'il soit sursis à des travaux devant conduire au morcellement ou au dépeçage de l'édifice dans le seul but de vendre des matériaux ainsi détachés. Cette possibilité de surseoir aux travaux ne peut être utilisée qu'en l'absence de mesure de classement qui doit en tout état de cause, intervenir dans le délai de cinq ans.

2° Obligations de faire imposées au propriétaire

a) Classement (Art. 9 de la loi du 31 décembre 1913 et art. 10 du décret du 18 mars 1924)

Obligation pour le propriétaire de demander l'accord du ministre chargé des monuments historiques avant d'entreprendre tout travail de restauration, de réparation ou de modification, de procéder à tout déplacement ou destruction de l'immeuble. La démolition de ces immeubles demeure soumise aux dispositions de la loi du 31 décembre 1913 (art. L. 430-1, dernier alinéa, du code de l'urbanisme).

Les travaux autorisés sont exécutés sous la surveillance du service des monuments historiques. Il est à noter que les travaux exécutés sur les immeubles classés sont exemptés de permis de construire (art. R. 422-2 *b* du code de l'urbanisme), dès lors qu'ils entrent dans le champ d'application du permis de construire.

Lorsque les travaux nécessitent une autorisation au titre des installations et travaux divers du code de l'urbanisme (art. R. 442-2), le service instructeur doit recueillir l'accord du ministre chargé des monuments historiques, prévu à l'article 9 de la loi du 31 décembre 1913. Cette autorisation qui doit être accordée de manière expresse, n'est soumise à aucun délai d'instruction et peut être délivrée indépendamment de l'autorisation d'installation et travaux divers. Les mêmes règles s'appliquent pour d'autres travaux soumis à autorisation ou déclaration en vertu du code de l'urbanisme (clôtures, terrains de camping et caravanes, etc.).

Obligation pour le propriétaire, après mise en demeure, d'exécuter les travaux d'entretien ou de réparation faute desquels la conservation d'un immeuble classé serait gravement compromise. La mise en demeure doit préciser le délai d'exécution des travaux et la part des dépenses qui sera supportée par l'Etat et qui ne pourra être inférieure à 50 p. 100.

Obligation d'obtenir du ministre chargé des monuments historiques, une autorisation spéciale pour adosser une construction neuve à un immeuble classé (art. 12 de la loi du 31 décembre 1913). Aussi, le permis de construire concernant un immeuble adossé à un immeuble classé ne peut être délivré qu'avec l'accord exprès du ministre chargé des monuments historiques ou de son délégué (art. R. 421-38-3 du code de l'urbanisme) (1).

Ce permis de construire ne peut être obtenu tacitement (art. R. 421-12 et R. 421-19 *b* du code de l'urbanisme). Un exemplaire de la demande de permis de construire est transmis par le service instructeur, au directeur régional des affaires culturelles (art. R. 421-38-3 du code de l'urbanisme).

Lorsque les travaux concernant un immeuble adossé à un immeuble classé sont exemptés de permis de construire mais soumis au régime de déclaration en application de l'article L. 422-2 du code de l'urbanisme, le service instructeur consulte l'autorité visée à l'article R. 421-38-3 du code de l'urbanisme. L'autorité ainsi concernée fait connaître à l'autorité compétente son opposition ou les prescriptions qu'elle demande dans un délai d'un mois à dater de la réception de la demande d'avis par l'autorité consultée. A défaut de réponse dans ce délai, elle est réputée avoir émis un avis favorable (art. R. 422-8 du code de l'urbanisme).

Le propriétaire qui désire édifier une clôture autour d'un immeuble classé, doit faire une déclaration de clôture en mairie, qui tient lieu de la demande d'autorisation prévue à l'article 12 de la loi du 31 décembre 1913.

Obligation pour le propriétaire d'un immeuble classé d'aviser l'acquéreur, en cas d'aliénation, de l'existence de cette servitude.

(1) Les dispositions de cet article ne sont applicables qu'aux projets de construction jouxtant un immeuble bâti et non aux terrains limitrophes (Conseil d'Etat, 15 mai 1981, Mme Castel : DA 1981, n° 212).

AC₁

Obligation pour le propriétaire d'un immeuble classé de notifier au ministre chargé des affaires culturelles toute aliénation quelle qu'elle soit, et ceci dans les quinze jours de sa date.

Obligation pour le propriétaire d'un immeuble classé d'obtenir du ministre chargé des affaires culturelles, un accord préalable quant à l'établissement d'une servitude conventionnelle.

***b) Inscription sur l'inventaire supplémentaire des monuments historiques
(Art. 2 de la loi du 31 décembre 1913 et art. 12 du décret du 18 mars
1924)***

Obligation pour le propriétaire d'avertir le Directeur régional des affaires culturelles quatre mois avant d'entreprendre les travaux modifiant l'immeuble ou la partie d'immeuble inscrit. Ces travaux sont obligatoirement soumis à permis de construire dès qu'ils entrent dans son champ d'application (art. L. 422-4 du code de l'urbanisme).

Le ministre peut interdire les travaux qu'en engageant la procédure de classement dans les quatre mois, sinon le propriétaire reprend sa liberté (Conseil d'Etat, 2 janvier 1959, Dame Crozes : rec., p. 4).

Obligation pour le propriétaire qui désire démolir partiellement ou totalement un immeuble inscrit, de solliciter un permis de démolir. Un exemplaire de la demande est transmis au directeur régional des affaires culturelles (art. R. 430-4 et R. 430-5 du code de l'urbanisme). La décision doit être conforme à l'avis du ministre chargé des monuments historiques ou de son délégué (art. L. 430-8, R. 430-10 et R. 430-12 [1°] du code de l'urbanisme).

***c) Abords des monuments classés ou inscrits (Art. 1^{er}, 13 et 13bis de la loi
du 31 décembre 1913)***

Obligation au titre de l'article 13 *bis* de la loi de 1913, pour les propriétaires de tels immeubles, de solliciter l'autorisation préfectorale préalablement à tous travaux de construction nouvelle, de transformation et de modification de nature à en affecter l'aspect (ravalement, gros entretien, peinture, aménagement des toits et façades, etc.), de toute démolition et de tout déboisement.

Lorsque les travaux nécessitent la délivrance d'un permis de construire, ledit permis ne peut être délivré qu'avec l'accord de l'architecte des bâtiments de France. Cet accord est réputé donné faute de réponse dans un délai d'un mois suivant la transmission de la demande de permis de construire par l'autorité chargée de son instruction, sauf si l'architecte des bâtiments de France fait connaître dans ce délai, par une décision motivée, à cette autorité, son intention d'utiliser un délai plus long qui ne peut, en tout état de cause, excéder quatre mois (art. R. 421-38-4 du code de l'urbanisme).

L'évocation éventuelle du dossier par le ministre chargé des monuments historiques empêche toute délivrance tacite du permis de construire.

Lorsque les travaux sont exemptés de permis de construire mais soumis au régime de déclaration en application de l'article L. 422-2 du code de l'urbanisme, le service instructeur consulte l'autorité mentionnée à l'article R. 421-38-4 du code de l'urbanisme. L'autorité ainsi consultée fait connaître à l'autorité compétente son opposition ou les prescriptions qu'elle demande dans un délai d'un mois à dater de la réception de la demande d'avis par l'autorité consultée. A défaut de réponse dans ce délai, elle est réputée avoir émis un avis favorable (art. R. 422-8 du code de l'urbanisme).

Lorsque les travaux nécessitent une autorisation au titre des installations et travaux divers, l'autorisation exigée par l'article R. 442-2 du code de l'urbanisme tient lieu de l'autorisation exigée en vertu de l'article 13 *bis* de la loi du 31 décembre 1913 lorsqu'elle est donnée avec l'accord de l'architecte des bâtiments de France (art. R. 442-13 du code de l'urbanisme) et ce, dans les territoires où s'appliquent les dispositions de l'article R. 442-2 du code de l'urbanisme, mentionnées à l'article R. 442-1 dudit code).

Le permis de démolir visé à l'article L. 430-1 du code de l'urbanisme tient lieu d'autorisation de démolir prévue par l'article 13 *bis* de la loi du 31 décembre 1913. Dans ce cas, la décision doit être conforme à l'avis du ministre chargé des monuments historiques ou de son délégué (art. R. 430-12 du code de l'urbanisme).

AC₁

Lorsque l'immeuble est inscrit sur l'inventaire supplémentaire des monuments historiques, ou situé dans le champ de visibilité d'un édifice classé ou inscrit et que par ailleurs cet immeuble est insalubre, sa démolition est ordonnée par le préfet (art. L. 28 du code de la santé publique) après avis de l'architecte des bâtiments de France. Cet avis est réputé délivré en l'absence de réponse dans un délai de quinze jours (art. R. 430-27 du code de l'urbanisme).

Lorsqu'un immeuble menaçant ruine, est inscrit sur l'inventaire des monuments historiques, ou situé dans le champ de visibilité d'un édifice classé ou inscrit ou est protégé au titre des articles 4, 9, 17 ou 28 de la loi du 2 mai 1930, et que par ailleurs cet immeuble est déclaré par le maire « immeuble menaçant ruine », sa réparation ou sa démolition ne peut être ordonnée par ce dernier qu'après avis de l'architecte des bâtiments de France. Cet avis est réputé délivré en l'absence de réponse dans un délai de huit jours (art. R. 430-26 du code de l'urbanisme).

En cas de péril imminent donnant lieu à l'application de la procédure prévue à l'article L. 511-3 du code de la construction et de l'habitation, le maire en informe l'architecte des bâtiments de France en même temps qu'il adresse l'avertissement au propriétaire.

B. - LIMITATIONS AU DROIT D'UTILISER LE SOL

1° Obligations passives

Immeubles classés, inscrits sur l'inventaire ou situés dans le champ de visibilité des monuments classés ou inscrits

Interdiction de toute publicité sur les immeubles classés ou inscrits (art. 4 de la loi n° 79-1150 du 29 décembre 1979 relative à la publicité, aux enseignes et préenseignes) ainsi que dans les zones de protection délimitées autour des monuments historiques classés, dans le champ de visibilité des immeubles classés ou inscrits et à moins de 100 mètres de ceux-ci (art. 7 de la loi du 29 décembre 1979). Il peut être dérogé à ces interdictions dans les formes prévues à la section 4 de la dite loi, en ce qui concerne les zones mentionnées à l'article 7 de la loi du 29 décembre 1979.

Les préenseignes sont soumises aux dispositions visées ci-dessus concernant la publicité (art. 18 de la loi du 29 décembre 1979).

L'installation d'une enseigne est soumise à autorisation dans les lieux mentionnés aux articles 4 et 7 de la loi du 29 décembre 1979 (art. 17 de ladite loi).

Interdiction d'installer des campings, sauf autorisation préfectorale, à moins de 500 mètres d'un monument classé ou inscrit. Obligation pour le maire de faire connaître par affiche à la porte de la mairie et aux points d'accès du monument l'existence d'une zone interdite aux campeurs (décret n° 68-134 du 9 février 1968).

Interdiction du camping et du stationnement de caravanes pratiqués isolément, ainsi que l'installation de terrains de camping et de caravanage à l'intérieur des zones de protection autour d'un monument historique classé, inscrit ou en instance de classement, défini au 3° de l'article 1^{er} de la loi du 31 décembre 1913 ; Une dérogation peut être accordée par le préfet ou le maire après avis de l'architecte des bâtiments de France (art. R. 443-9 du code de l'urbanisme). Obligation pour le maire de faire connaître par affiche à la porte de la mairie et aux principales voies d'accès de la commune, l'existence d'une zone de stationnement réglementé des caravanes.

AC₁

2° Droits résiduels du propriétaire

a) Classement

Le propriétaire d'un immeuble classé peut le louer, procéder aux réparations intérieures qui n'affectent pas les parties classées, notamment installer une salle de bain, le chauffage central. Il n'est jamais tenu d'ouvrir sa maison aux visiteurs et aux touristes, par contre, il est libre s'il le désire d'organiser une visite dans les conditions qu'il fixe lui-même.

Le propriétaire d'un immeuble classé peut, si des travaux nécessaires à la conservation de l'édifice sont exécutés d'office, solliciter dans un délai d'un mois à dater du jour de la notification de la décision de faire exécuter les travaux d'office, l'Etat d'engager la procédure d'expropriation. L'Etat doit faire connaître sa décision dans un délai de six mois, mais les travaux ne sont pas suspendus (art. 2 de la loi du 30 décembre 1966 ; art. 7 et 8 du décret du 10 septembre 1970).

La collectivité publique (Etat, département ou commune) devenue propriétaire d'un immeuble classé à la suite d'une procédure d'expropriation engagée dans les conditions prévues par la loi du 31 décembre 1913 (art. 6), peut le céder de gré à gré à une personne publique ou privée qui s'engage à l'utiliser aux fins et conditions prévues au cahier des charges annexé à l'acte de cession. La cession à une personne privée doit être approuvée par décret en Conseil d'Etat (art. 9-2 de la loi de 1913, art. 10 du décret n° 70-836 du 10 septembre 1970 et décret n° 70-837 du 10 septembre 1970).

b) Inscription sur l'inventaire supplémentaire des monuments historiques

Néant.

c) Abords des monuments historiques classés ou inscrits

Néant.



Ma sélection

Périmètre de protection modifié d'un monument historique - Yvelines - 78



En date du : 2016-08-12

Propriétaire : DRAC

Ile-de-France

Immeubles classés ou inscrits - Yvelines - 78

En instance de classement



Partiellement Inscrit

Inscrit

Partiellement Classé-Inscrit

Partiellement Classé

Classé

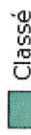
Par défaut

En date du : 2016-08-12

Propriétaire : DRAC

Ile-de-France

Site classé ou inscrit - Yvelines - 78



Classé

Inscrit

En date du : 2016-08-12

Propriétaire : DRIEE

Ile-de-France

Périmètre de protection d'un monument historique - Yvelines - 78

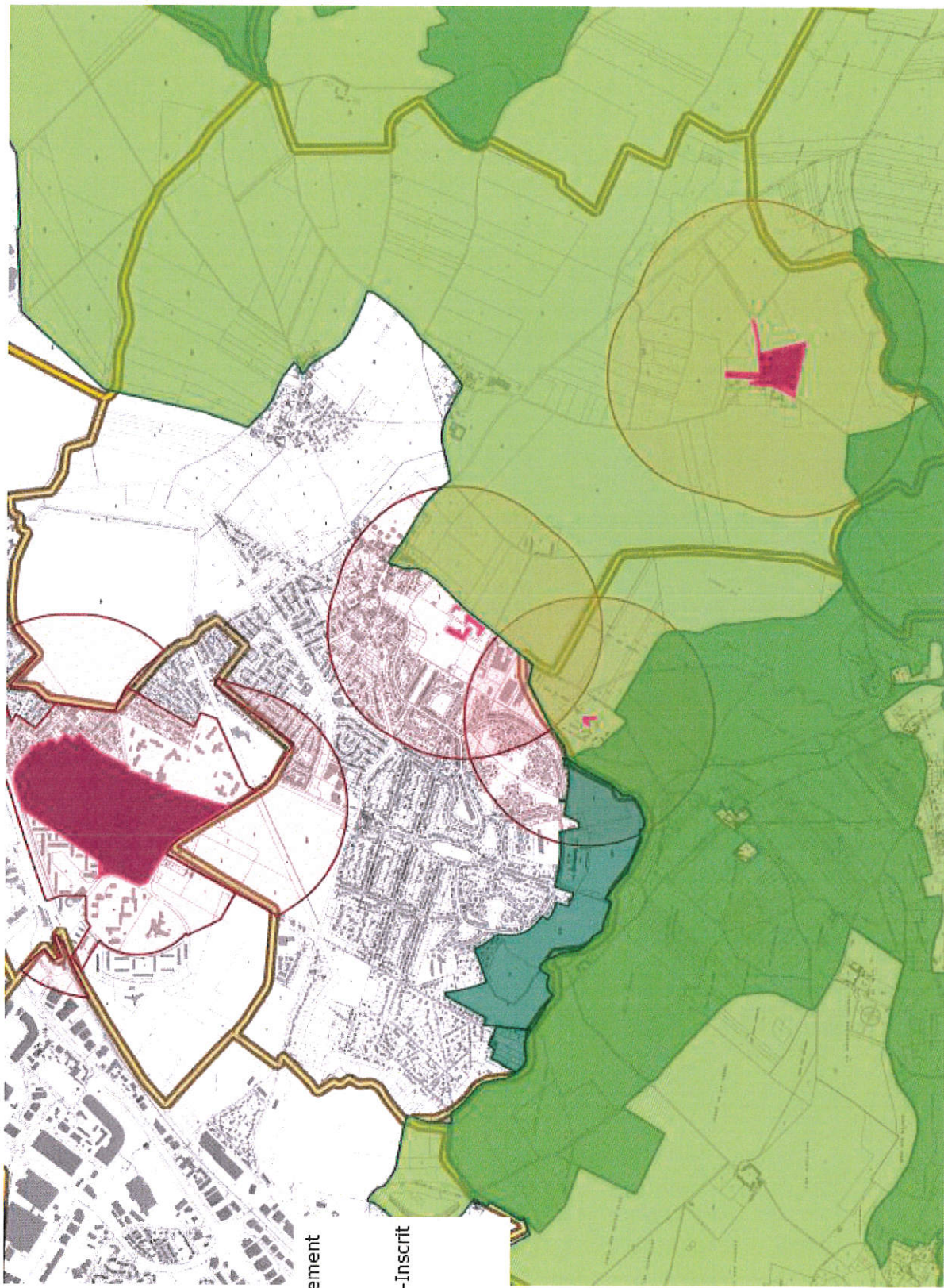


En date du : 2016-08-12

Propriétaire : DRAC

Ile-de-France

Données de référence

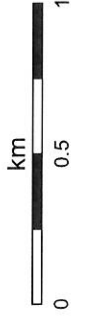


Parcelles cadastrales

Propriétaire : IGN

Unités administratives

Propriétaire : IGN



Source : Ministère de la Culture et de la Communication, © 2010 - IGN Géoportail

Localisation

Département : **78 - Yvelines**
 Commune : **Le Mesnil-Saint-Denis**
 Adresse de l'édifice : **route d'Elancourt**
 Références cadastrales : **1980 A 663,664,665**
 Canton : **Chevreuse**
 Autres communes :
 Coord. géographiques:

Désignation

Appellation : **Château du Mesnil**
 Autres appellations : **Mairie du Mesnil-Saint-Denis**
 Type : **immeuble**
 Catégorie architecturale : **architecture domestique**

Protection

Demandes :

Date	Étape	État
------	-------	------

Mesures :

Date	Mesure	Étendue de la protection
04/01/1947	inscription	Château du Mesnil : inscription par arrêté du 4 janvier 1947

Servitudes : **parc naturel régional**
 Date dernière vérification : **11/07/2014**

Hierarchie

UP de niveau inférieur :

Appellation	Type	Protection	Date de la mesure
-------------	------	------------	-------------------

UP objet contenues :

Titre courant	Type	Protection	Date arrêté	Localisation dans l'immeuble
---------------	------	------------	-------------	------------------------------

Références

Référence Mérimée : **PA00087536**

Documents :

Type	Titre
document figuré	[photo] Château du Mesnil
document figuré	[plan] Château du Mesnil
monographie et publication en série	[bibliographie] Château du Mesnil
monographie et publication en série	[descriptif] Château du Mesnil
monographie et publication en série	[historique] Château du Mesnil

Historique

Époques principales : **Temps modernes**

Autres époques : 17e siècle, 4e quart 16e siècle

Synthèse historique :

Ce château appartient depuis 1952 à la commune du Mesnil-Saint-Denis où il fait office de centre communal avec la mairie, deux salles de classe et une salle de réunion. Son mauvais état général a nécessité des travaux de restauration et de consolidation, effectués à l'intérieur du bâtiment et sur les parties annexes (communs, pavillons, enceintes).

Si le château conserve une certaine homogénéité, il a subi plusieurs remaniements. Au XIIIe siècle, le domaine du Mesnil est mentionné comme propriété de l'abbaye de Saint-Denis. En 1556, la cession des terrains et de l'ancienne châellenie de Beaurain par l'abbaye conduit à la réorganisation d'un vaste ensemble rassemblé par la famille Habert dès 1543. Philippe Habert de Montfort, procureur au Parlement, puis son fils Louis, créent ainsi la Seigneurie du Mesnil-Habert. Le château prend sa forme définitive au début du XVIIe siècle. Une aquarelle plus tardive de 1691 fait état du domaine avec double fortification et jardins à la française. Au cours des XVIIIe et XIXe siècles plusieurs propriétaires se succèdent sans que la décoration intérieure soit profondément modifiée. L'acquisition du château par l'antiquaire M. Husson-Carcenac, dans le premier quart du XXe siècle, doit inférer une démarche critique sur les éléments du décor, de provenances et d'époques différentes. Lui succédant, Mme Baumann procède à son tour à de nombreux réaménagements intérieurs.

Observations :

Bibliographie : dossier de recensement ; Pierre Lablaude, " Le Mesnil-Saint-Denis ", in Monuments historiques, n°3-4, 1972 ; Nicolas de Blic, " Préinventaire du Mesnil-Saint-Denis ", in Histoire et archéologie dans les Yvelines, n°2, supplément à Connaître les Yvelines, juin 1978 ; Olivier Fauveau, Du Mesnil-Habert au Mesnil-Saint-Denis, Syndicat d'initiative, 1989 ; J.M. Pérouse Montclos, Guide du patrimoine, Ile-de-France, Paris, Hachette, 1992.
Sources iconographiques : S. de la Pointe, aquarelle, 1691, B.N. (publiée par Nicolas de Blic) ; Hippolyte Destailleur, Château du Mesnil-Saint-Denis, plume, encre de chine, aquarelle, [s.d.] (18e siècle), B.N.

Localisation

Département : **78 - Yvelines**
 Commune : **Le Mesnil-Saint-Denis**
 Adresse de l'édifice : **hameau du Grand Ambésis**
 Références cadastrales : **W 51,52,53,55,56,60,62**
 Canton : **Chevreuse**
 Autres communes :
 Coord. géographiques:

Désignation

Appellation : **Maison "Les Ambésis"**
 Autres appellations : **Domaine des Ambésis**
 Type : **immeuble**
 Catégorie architecturale : **architecture domestique**

Protection

Demandes :

Date	Étape	État
------	-------	------

Mesures :

Date	Mesure	Étendue de la protection
21/01/1997	inscription	les façades et toitures de la maison de maître avec l'escalier et sa cage, les façades et toitures des bâtiments des communs situés le long de la cour avec la chapelle en totalité, les potagers avec leurs murs, le parc clos, l'allée de tilleuls : inscription par arrêté du 21 janvier 1997.

Servitudes : **parc naturel régional, site inscrit**
 Date dernière vérification : **11/07/2014**

Hiérarchie

UP de niveau inférieur :

Appellation	Type	Protection	Date de la mesure
Allée de tilleuls	parc et jardin	inscription	21/01/1997
Bâtiments des communs	immeuble	inscription partielle	
Chapelle	immeuble	inscription	21/01/1997
Maison de maître	immeuble	inscription partielle	
Parc clos	parc et jardin	inscription	21/01/1997
Potagers avec leurs murs	parc et jardin	inscription	21/01/1997

UP objet contenues :

Titre courant	Type	Protection	Date arrêté	Localisation dans l'immeuble
---------------	------	------------	-------------	------------------------------

Références

Référence Mérimée : **PA78000004**

Documents :

Type	Titre
document figuré	[photo] Maison "Les Ambésis"

monographie et publication en série	[bibliographie] Maison "Les Ambésis"
monographie et publication en série	[descriptif] Maison "Les Ambésis"
monographie et publication en série	[historique] Maison "Les Ambésis"

Historique

Époques principales : Temps modernes
Autres époques : 2e moitié 17e siècle
Synthèse historique :

La propriété des Ambésis, telle que nous la voyons aujourd'hui, fut construite à la fin du XVIII^e siècle. Aucun document ne nous renseigne sur la date exacte de construction mais un contrat de donation de 1707 en fait état comme existant depuis plusieurs années.

Propriété du directeur de la Manufacture des Glaces , Nicolas Tixerrant, elle reste entre les mains de la même famille jusqu'en 1756, date à laquelle Antoine Hervy, prêtre, la rachète. A partir de la fin du XVIII^e siècle et tout au long du XIX^e siècle, la propriété passe entre les mains de multiples propriétaires. Elle est rachetée en 1913 par la famille Baron-Roche dont les descendants sont encore les propriétaires.

La maison se compose d'un corps central de sept travées terminé par deux travées légèrement en saillie, à la toiture indépendante, en pavillon. Elevé d'un étage carré, le bâtiment offre des baies rectangulaires régulières. La partie centrale côté cour est surmontée d'un tympan triangulaire tandis que côté parc un édicule, ajouté au XIX^e siècle, occupe le milieu de la façade. Des communs et un parc, clos de murs avec potager, complètent la demeure.

Observations :

Localisation

Département : **78 - Yvelines**
 Commune : **Lévis-Saint-Nom**
 Adresse de l'édifice :
 Références cadastrales : **1932 A2 229,231,235,236**
 Canton : **Chevreuse**
 Autres communes :
 Coord. géographiques:

Désignation

Appellation : **Abbaye de Notre-Dame de la Roche**
 Autres appellations :
 Type : **immeuble**
 Catégorie architecturale : **architecture religieuse**

Protection

Demandes :

Date	Étape	État
------	-------	------

Mesures :

Date	Mesure	Étendue de la protection
28/10/1926	inscription	Abbaye de Notre-Dame de la Roche (cad. 1932 A2 229, 231, 235, 236) : inscription par arrêté du 28 octobre 1926

Servitudes : **parc naturel régional, site inscrit**
 Date dernière vérification : **21/07/2014**

Hiérarchie

UP de niveau inférieur :

Appellation	Type	Protection	Date de la mesure
-------------	------	------------	-------------------

UP objet contenues :

Titre courant	Type	Protection	Date arrêté	Localisation dans l'immeuble
statue : Saint Jean-Baptiste	objet mobilier Palissy	classement	10/05/1995	
statue : Christ en croix	objet mobilier Palissy	classement	10/05/1995	
statue : Vierge de calvaire	objet mobilier Palissy	classement	10/05/1995	
statue : saint Jean	objet mobilier Palissy	classement	10/05/1995	
clôture de choeur	objet mobilier Palissy	classement	10/05/1995	
stalles(30)	objet mobilier Palissy	classement	10/05/1995	

Références

Référence Mérimée : **PA00087468**

Documents :

Type	Titre
document figuré	[photo] Abbaye de Notre-Dame de la Roche
monographie et publication en série	[bibliographie] Abbaye de Notre-Dame de la Roche

monographie et publication en série	[descriptif] Abbaye de Notre-Dame de la Roche
monographie et publication en série	[historique] Abbaye de Notre-Dame de la Roche

Historique

Époques principales : Moyen Age
Autres époques : 2e quart 13e siècle
Synthèse historique :

La paroisse de Lévis-Saint-Nom est citée pour la première fois en 774 dans un diplôme de Charlemagne. A la suite de l'arrivée sur ses terres de quelques religieux augustins en 1226, Gui Ier seigneur de Lévis fonde en 1232, non loin de son château, une abbaye augustiniennne dépendant de Saint-Victor de Paris. Supervisé par l'abbé des Vaux-de-Cernay Thibaut de Marly, le chantier de l'abbatiale dédiée à la Vierge est rapidement achevé : son plan en croix grecque montre un chevet plat percé d'une triple baie, un transept saillant et un court vaisseau de deux travées. Un petit clocher couvert en ardoise s'élève à la croisée.

L'édifice s'ouvre par un portail à arc brisé dont les voussures retombent sur quatre colonnettes à chapiteaux à crochets et délimitent le tympan percé d'un trèfle. Le second niveau de la façade est percé d'une rose à huit lobes. Des culots figurant les vices et les vertus reçoivent les voûtes de la nef et du chœur (datées du deuxième quart du 13e siècle). L'absence de piliers et de colonnes sur les murs illustre l'austérité de l'architecture augustiniennne. Les voûtes du bras sud sont ornées de clefs représentant les trois personnages de la Trinité. En prolongement de ce croisillon subsiste la salle du chapitre, à trois travées doubles et dont les voûtes d'ogives retombent sur deux colonnes octogonales séparant les travées et sur des culots décorés. Cette pièce conserve une cheminée, dont le couronnement de briques est un ajout postérieur, ainsi qu'une porte occidentale qui ouvrait sur le cloître aujourd'hui disparu. L'ancien logis de l'abbé a été bâti au début du 17e siècle au sud de cette salle capitulaire.

Malgré le transfert d'objets mobiliers à l'église paroissiale de Lévis-Saint-Nom (une Vierge à l'Enfant exécutée dans un atelier parisien dans le deuxième quart du 14e siècle et dont seules la tête et les mains sont en marbre ; les cloches), l'ancienne abbatiale renferme encore quelques oeuvres :

.Les gisants de trois seigneurs de Lévis : Guy Ier, mort en 1233, Guy II en 1260 et Guillaume III en 1290. Mutilés à la Révolution, ils ont été restaurés au siècle suivant.

.Deux rangs de stalles du 13e siècle (parmi les plus anciennes de France) appuyées sur la clôture de chœur refaite au 16e siècle pour l'abbé Pierre de Bruges : les jouées sont ornées d'arcades et d'enroulements feuillagés, les montants reçoivent des motifs géométriques divers terminés par des boules ou des têtes de griffons. Seule la disparition des dossiers est à déplorer.

.Une crucifixion à trois personnages (le Christ, la Vierge et saint Jean) surmontant la clôture du chœur.

.Un saint Jean-Baptiste en pierre polychrome du 15e siècle présentant de nombreuses analogies avec un saint Jean de l'église de Guiry-en-Vexin dans le Val-d'Oise.

.Des vestiges de peintures murales représentant des apôtres (16e siècle).

Ayant bénéficié de nombreuses donations, l'abbaye s'est rapidement enrichie, mais la guerre de Cent Ans puis le régime de la commende, imposé à l'abbaye, amorcent son déclin : au 16e siècle, elle ne compte plus aucun religieux mais reste fréquentée par des pèlerins. Vendue comme bien national et transformée en domaine agricole (la salle capitulaire est alors convertie en étable), elle est ensuite acquise par les Lévis-Mirepoix, lointains descendants des fondateurs, qui la restaurent. Le domaine accueille actuellement un centre d'apprentissage d'horticole.

(J.C. Dumain)

Observations :

Bibliographie :

.Dictionnaire des Monuments d'Ile-de-France, Hervas, Paris, 1999, p. 440.

.J.M. Pérouse de Montclos (dir.), Guide du Patrimoine Ile-de-France, Hachette, Paris, 1991, p. 488.

.Dossier de conservation.

.Les Communes du parc naturel régional de la Haute Vallée de Chevreuse, Yvelines, Images du Patrimoine, 1987.

Localisation

Département : **78 - Yvelines**
Commune : **La Verrière**
Adresse de l'édifice :
Références cadastrales :
Canton : **Maurepas**
Autres communes :
Coord. géographiques:

Désignation

Appellation : **Château (ancien)**
Autres appellations :
Type : **immeuble**
Catégorie architecturale : **architecture domestique**

Protection

Demandes :

Date	Étape	État
------	-------	------

Mesures :

Date	Mesure	Étendue de la protection
11/07/1945	inscription	Parc : inscription par arrêté du 11 juillet 1945

Servitudes :

Date dernière vérification :

Hiérarchie

UP de niveau inférieur :

Appellation	Type	Protection	Date de la mesure
Parc	parc et jardin	inscription	11/07/1945

UP objet contenues :

Titre courant	Type	Protection	Date arrêté	Localisation dans l'immeuble
---------------	------	------------	-------------	------------------------------

Références

Référence Mérimée : PA00087664

Documents :

Type	Titre
document figuré	[photo] Château (ancien)
document figuré	[plan] Château (ancien)
monographie et publication en série	[bibliographie] Château (ancien)
monographie et publication en série	[descriptif] Château (ancien)
monographie et publication en série	[historique] Château (ancien)

Historique

Époques principales : Temps modernes

Autres époques : 16e siècle

Synthèse historique :

Jadis divisée en deux domaines, la seigneurie de La Verrière est au main des Seguiet de 1507 à 1696 avant son rattachement à la châtellenie de Maurepas en 1697. Possesseurs du domaine de 1731 à 1804, les Cordier de Launay et de Montreuil font ériger La Verrière en paroisse.

Le château dont la construction remonte à 1650 environ (mais une occupation antérieure est attestée : traces d'un bâtiment plus ancien) conserve encore son architecture générale d'origine, malgré diverses transformations survenues au gré des changements de propriétaires : plan rectangulaire avec étage et comble avec deux tourelles aux extrémités et deux ailes en retour, douves.

Potager, jardin à la française et parterres divers constituent notamment le parc qui entoure le château.

(J.C. Dumain)

Observations :

Bibliographie :

.Dossier de recensement (1945)

.Dictionnaire des Monuments d'Ile-de-France, Hervas, Paris, 1999.



PROTECTION DES SITES NATURELS ET URBAINS

I. - GÉNÉRALITÉS

Servitudes de protection des sites et monuments naturels (réserves naturelles).

Loi du 2 mai 1930 modifiée et complétée par la loi du 27 août 1941, l'ordonnance du 2 novembre 1945, la loi du 1^{er} juillet 1957 (réserves foncières, art. 8-1), l'ordonnance du 23 août 1958, loi n° 67-1174 du 28 décembre 1967.

Loi n° 79-1150 du 29 décembre 1979 relative à la publicité, aux enseignes et préenseignes, complétée par la loi n° 85-729 du 18 juillet 1985 et décrets d'application n^{os} 80-923 et 80-924 du 21 novembre 1980, n° 82-211 du 24 février 1982, no 82-723 du 13 août 1982, no 82-1044 du 7 décembre 1982.

Loi n° 83-8 du 7 janvier 1983 relative à la répartition de compétences entre les communes, les départements, les régions et l'Etat.

Loi n° 83-360 du 12 juillet 1983 relative à la démocratisation des enquêtes publiques et à la protection de l'environnement.

Décret n° 69-607 du 13 juin 1969 portant application des articles 4 et 5-1 de la loi du 2 mai 1930 modifiée.

Décret n° 69-825 du 28 août 1969 portant déconcentration et unification des organismes consultatifs en matière d'opération immobilières, d'architecture et d'espaces protégés (modifiés par décrets des 21 mars 1972, 6 mai 1974 et 14 mai 1976).

Décret n° 79-180 du 6 mars 1979 instituant les services départementaux de l'architecture.

Décret n° 79-181 du 6 mars 1979 instituant des délégués régionaux à l'architecture et à l'environnement.

Décret n° 85-467 du 24 avril 1985 relatif au statut particulier du corps des inspecteurs généraux des monuments historiques chargés des sites et paysages.

Décret n° 88-1124 du 15 décembre 1988 relatif à la déconcentration de la délivrance de certaines autorisations requises par la loi du 2 mai 1930 dans les sites classés ou en instance de classement.

Code de l'urbanisme, articles L. 410-1, L. 421-1, L. 422-2, L. 430-8, R. 410-4, R. 410-13, R. 421-19, R. 421-36, R. 421-38-5, R. 421-38-6, R. 421-38-8, R. 422-8, R. 430-10, R. 430-12, R. 430-15-7, R. 430-26, R. 430-27, R. 442-4-8, R. 442-4-9, R. 442-6, R. 443-9, R. 443-10.

Circulaire du 19 novembre 1979 relative à l'application du titre II de la loi n° 67-1174 du 28 décembre 1967 modifiant la loi du 2 mai 1930 sur les sites.

Circulaire n° 88-101 du 19 décembre 1988 relative à la déconcentration de la délivrance de certaines autorisations requises par la loi du 2 mai 1930.

Circulaire du 2 décembre 1977 (ministère de la culture et de l'environnement) relative au report des servitudes d'utilité publique concernant les monuments historiques et les sites, en annexe des plans d'occupation des sols.

Circulaire n° 80-51 du 15 avril 1980 (ministère de l'environnement et du cadre de vie) relative à la responsabilité des délégués régionaux à l'architecture et à l'environnement en matière de protection des sites, abords et paysages.

Ministère de l'équipement, du logement, des transports et de la mer, direction de l'architecture et de l'urbanisme (sous-direction des espaces protégés).

AC₂

II. - PROCÉDURE D'INSTITUTION

A. - PROCÉDURE

a) Inscription sur l'inventaire des sites (Décret n° 69-603 du 13 juin 1969)

Sont susceptibles d'être portés sur cet inventaire, les monuments naturels et les sites qui ne présentent pas un intérêt exceptionnel mais dont l'évolution doit être rigoureusement suivie sur le plan paysager, non seulement du point de vue de la qualité de l'architecture, mais également de nombreux autres composants du paysage. L'autorité administrative a le pouvoir d'inscrire sur l'inventaire des sites, non seulement les terrains présentant en eux-mêmes du point de vue historique, scientifique, légendaire ou pittoresque un intérêt général, mais aussi dans la mesure où la nature du site le justifie, les parcelles qui contribuent à la sauvegarde de ces sites (Conseil d'Etat, 10 octobre 1973, S.C.I. du 27-29, rue Molitor : Dr. adm. 1973, n° 324).

Cette procédure peut ouvrir la voie à un classement ultérieur.

L'inscription est prononcée par arrêté du ministre dans les attributions duquel le site se trouve placé, sur proposition ou après avis de la commission départementale des sites.

Le consentement des propriétaires n'est pas demandé (Conseil d'Etat, 13 mars 1935, époux Moranville : leb., p. 325 ; 23 février 1949, Angelvy : leb., p. 767), mais l'avis de la (ou les) commune(s) intéressée(s) est requis avant consultation de la commission départementale des sites.

Si le maire ne fait pas connaître au préfet la réponse du conseil municipal dans le délai de trois mois à compter de la réception de la demande d'avis, cette réponse est réputée favorable (art. 1^{er} du décret du 13 juin 1969).

L'arrêté ne comporte pas nécessairement la liste des parcelles cadastrales inscrites sur l'inventaire ; des limites naturelles dès lors qu'elles s'appuient sur une délimitation cadastrale (rivières, routes...) peuvent être utilisées.

S'agissant de la motivation de l'arrêté, le Conseil d'Etat dans une décision du 26 juillet 1985, Mme Robert Margat (Dr. adm. 1985, n° 510), confirmée par une autre décision en date du 7 novembre 1986 Geouffre de la Pradelle (AJDA 1987, p. 124, note X. Prétot), a jugé qu'une décision de classement d'un site ne présentant pas le caractère d'une décision administrative individuelle et que la circulaire de 1980 n'ayant pas valeur réglementaire, cette décision n'avait pas à être motivée. Cette jurisprudence doit être transposée pour la procédure d'inscription sur l'inventaire des sites.

b) Classement du site

Sont susceptibles d'être classés, les sites dont l'intérêt paysager est exceptionnel et qui méritent à cet égard d'être distingués et intégralement protégés et les sites présentant un caractère remarquable, qu'il soit artistique, historique, scientifique, légendaire ou pittoresque, qu'il convient de maintenir en l'état sauf si le ministre, dans les attributions duquel le site se trouve placé, autorise expressément la modification.

L'initiative du classement peut émaner de la commission départementale des sites.

Le classement est prononcé après enquête administrative dirigée par le préfet et après avis de la commission départementale des sites.

Le préfet désigne le chef de service chargé de conduire la procédure et fixe la date à laquelle celle-ci doit être ouverte et sa durée qui est comprise entre quinze et trente jours. Pendant la période de vingt jours consécutive à la fin de l'enquête, toute personne concernée par le projet peut faire valoir ses observations.

L'arrêté indique les heures et les lieux où le public peut prendre connaissance du projet de classement qui comporte une notice explicative contenant l'objet de la mesure de protection et éventuellement les prescriptions particulières de classement et un plan de délimitation du site.

Cet arrêté est inséré dans deux journaux dont au moins un quotidien, dont la distribution est assurée dans les communes intéressées. Il est en outre publié dans ces communes par voie d'affichage (art. 4 du décret du 13 juin 1969).

AC₂

Lorsque les propriétaires ont donné leur consentement, le classement est prononcé par arrêté du ministre compétent (classement amiable) sans que l'avis de la commission supérieure des sites soit obligatoire.

Si le consentement de tous les propriétaires n'est pas acquis, le classement est prononcé après avis de la commission supérieure des sites, par décret en Conseil d'Etat (classement d'office).

Lorsque le site est compris dans le domaine public ou privé de l'Etat, le ministre dans les attributions duquel le site se trouve placé et le ministre des finances donnent leur accord, le site est classé par arrêté du ministre compétent. Dans le cas contraire (accords non obtenus), le classement est prononcé par décret en Conseil d'Etat.

Lorsque le site est compris dans le domaine public ou privé d'un département, d'une commune ou appartient à un établissement public, le classement est prononcé par arrêté du ministre compétent si la personne publique propriétaire consent à ce classement. Dans le cas contraire, il est prononcé par décret en Conseil d'Etat après avis de la commission supérieure des sites.

Le classement d'un lac privé ou d'un cours d'eau dont le lit est propriété privée, nécessite, lorsqu'il peut produire une énergie électrique permanente (été comme hiver) d'au moins 50 kilowatts, l'avis des ministres intéressés (art. 6 et 8 de la loi du 2 mai 1930).

Cet avis doit être formulé dans un délai de trois mois. En cas d'accord entre les ministres, le classement est prononcé par arrêté, dans le cas contraire par décret en Conseil d'Etat.

La protection d'un site ou d'un monument naturel peut faire l'objet d'un projet de classement. Dans ce cas, les intéressés sont invités à présenter leurs observations. Pour ce faire, une enquête publique est prévue, dont les modalités sont fixées par le décret du 13 juin 1969 dans son article 4.

c) Zones de protection (Titre III, loi du 2 mai 1930)

La loi du 2 mai 1930 dans son titre III avait prévu l'établissement d'une zone de protection autour des monuments classés ou des sites classés ou inscrits, lorsque la protection concernait des paysages très étendus et que leur classement aurait dépassé le but à atteindre ou encore aurait été trop onéreux.

La loi n° 83-8 du 7 janvier 1983 abroge les articles 17 à 20 et 28 de la loi du 2 mai 1930, relatifs à la zone de protection de cette loi. Toutefois, les zones de protection créées en application de la loi de 1930 continuent à produire leurs effets jusqu'à leur suppression ou leur remplacement par des zones de protection du patrimoine architectural et urbain.

B. – INDEMNISATION

a) Inscription sur l'inventaire des sites

Aucune indemnité n'est prévue compte tenu qu'il s'agit de servitudes peu gênantes pour les propriétaires.

b) Classement

Peut donner lieu à indemnité au profit des propriétaires s'il entraîne une modification de l'état ou de l'utilisation des lieux déterminant un préjudice direct, matériel et certain. La demande doit être présentée par le propriétaire dans le délai de six mois à dater de la mise en demeure.

A défaut d'accord amiable, l'indemnité est fixée par le juge de l'expropriation.

c) Zone de protection

L'indemnité est prévue comme en matière de classement, mais le propriétaire dispose d'un délai d'un an après la notification du décret pour faire valoir ses réclamations devant les tribunaux judiciaires.

C. – PUBLICITÉ

a) Inscription sur l'inventaire des sites

Insertion de l'arrêté prononçant l'inscription dans deux journaux dont au moins un quotidien dont la distribution est assurée dans les communes intéressées.

AC₂

L'insertion est renouvelée au plus tard le dernier jour du mois qui suit la première publication.

Affichage en mairie et à tout autre endroit habituellement utilisé pour l'affichage des actes publics, pour une durée qui ne peut être inférieure à un mois.

Publication annuelle au *Journal officiel* de la République française et insertion au recueil des actes administratifs du département.

La décision d'inscription est notifiée aux propriétaires (lorsque leur nombre est inférieur à cent) des parcelles concernées, faute de quoi la décision ne leur serait pas opposable (Conseil d'Etat, 6 octobre 1976, ministre des aff. cult. et assoc. des habitants de Roquebrune ; Conseil d'Etat, 14 décembre 1981, Société centrale d'affichage et de publicité : Leb., p. 466).

Une publicité collective peut être substituée à la notification individuelle dans les cas où le nombre de propriétaires est supérieur à cent ou lorsque l'administration est dans l'impossibilité de connaître l'identité ou le domicile des propriétaires (art. 4 nouveau de la loi du 2 mai 1930, loi du 28 décembre 1967, article 2 du décret du 13 juin 1969). Cette publicité est réalisée à la diligence du préfet.

b) Classement

Publication au *Journal officiel* de la République française.

Notification au propriétaire lorsque la décision comporte des prescriptions particulières tendant à modifier l'état ou l'utilisation des lieux (décret n° 69-607 du 1.3 juin 1969).

c) Zone de protection

La publicité est la même que pour le classement.

III. - EFFETS DE LA SERVITUDE

A. - PRÉROGATIVES DE LA PUISSANCE PUBLIQUE

1° Prérogatives exercées directement par la puissance publique

a) Inscription sur l'inventaire des sites

Si le propriétaire a procédé à des travaux autres que l'exploitation courante ou l'entretien normal sans en avoir avisé le maire 4 mois à l'avance, l'interruption des travaux peut être ordonnée, soit sur réquisition du ministère public agissant à la requête du maire, du fonctionnaire compétent ou de l'une des associations visées à l'article L. 480-1 du code de l'urbanisme, soit même d'office, par le juge d'instruction saisi des poursuites ou par le tribunal correctionnel.

Le maire peut également, si l'autorité judiciaire ne s'est pas encore prononcée, ordonner par arrêté motivé l'interruption des travaux.

Le maire peut être chargé de l'exécution de la décision judiciaire et prendre toute mesure de coercition nécessaire notamment procéder à la saisie des matériaux approvisionnés ou du matériel de chantier (art. 22 nouveau de la loi du 28 décembre 1967).

b) Instance de classement d'un site

Si une menace pressante pèse sur un site, le ministre peut ouvrir une instance de classement, sans instruction préalable. Cette mesure conservatoire s'applique immédiatement, dès notification au préfet et au propriétaire. Lorsque l'identité ou le domicile du propriétaire sont inconnus, la notification est valablement faite au maire qui en assure l'affichage et, le cas échéant, à l'occupant des lieux.

L'instance de classement vaut pendant une année et emporte tous les effets du classement (art. 9 de la loi du 2 mai 1930, arrêts du Conseil d'Etat du 24 novembre 1978, Dame Lamarche Jacomet, et 12 octobre 1979, commune de Trégastel : Dr. adm. 1979, n° 332).

AC₂

Elle a pour objet, non de subordonner la validité du classement à la notification du projet aux propriétaires intéressés, mais de conférer à l'administration la faculté de faire obstacle à la modification de l'état ou de l'aspect des lieux, dès avant l'intervention de l'arrêté ou du décret prononçant le classement (Conseil d'Etat, 31 mars 1978, société Cap-Bénat).

2° Obligations de faire imposées au propriétaire

a) Inscription sur l'inventaire des sites (Art. 4, loi du 2 mai 1930)

Obligation pour le propriétaire d'aviser le préfet quatre mois à l'avance de son intention d'entreprendre des travaux autres que ceux d'exploitation courante ou d'entretien normal (art. 4 de la loi du 2 mai 1930, art. 3 de la loi du 28 décembre 1967 et circulaire du 19 novembre 1969).

A l'expiration de ce délai, le silence de l'administration équivaut à une acceptation ; le propriétaire peut alors entreprendre les travaux envisagés, sous réserve du respect des règles relatives au permis de construire.

Lorsque l'exécution des travaux nécessitent la délivrance d'un permis de construire, la demande de permis tient lieu de la déclaration préalable prévue à l'article 4 de la loi du 2 mai 1930. Le permis de construire est délivré après avis de l'architecte des bâtiments de France ; cet avis est réputé favorable faute de réponse dans le délai d'un mois suivant la transmission de la demande de permis de construire par l'autorité chargée de son instruction, sauf si l'architecte des bâtiments de France fait connaître dans ce délai, par une décision motivée, à cette autorité, son intention d'utiliser un délai plus long qui ne peut en tout état de cause excéder deux mois (art. K. 421-38-5 du code de l'urbanisme).

Lorsque l'exécution des travaux est subordonnée à la délivrance d'un permis de démolir, la demande de permis tient lieu de la déclaration préalable prévue à l'article 4 de la loi du 2 mai 1930 (art. L. 430-8 du code de l'urbanisme). Dans ce cas le permis de démolir doit être conforme à l'avis du ministre chargé des sites, ou de son délégué (art. R. 430-12 du code de l'urbanisme). En outre, le ministre chargé de l'urbanisme peut, soit d'office, soit à la demande d'un autre ministre, évoquer tout dossier et prendre les décisions nécessaires conjointement avec le ministre intéressé (art. R. 430-15-7 du code de l'urbanisme).

Lorsqu'un immeuble menaçant ruine est situé dans un site inscrit, sa réparation ou sa démolition ne peut être ordonnée par le maire conformément aux articles L. 511-1 et L. 511-2 du code de la construction et de l'habitation, qu'après avis de l'architecte des bâtiments de France. Cet avis est réputé délivré en l'absence de réponse dans le délai de huit jours. En cas de péril imminent donnant lieu à application de la procédure prévue à l'article L. 511-3 du code de la construction et de l'habitation, le maire informe l'architecte des bâtiments de France en même temps qu'il adresse* l'avertissement au propriétaire (art. R. 430-26 du code de l'urbanisme).

Lorsqu'un immeuble insalubre est situé dans un site inscrit, sa démolition ne peut être ordonnée par le préfet en application de l'article 28 du code de la santé publique qu'après avis de l'architecte des bâtiments de France. Cet avis est réputé délivré en l'absence de réponse dans un délai de quinze jours (art. R. 430-27 du code de l'urbanisme).

Lorsque l'exécution des travaux est subordonnée à la délivrance d'une autorisation d'utilisation du sol en application des dispositions du titre II du livre IV de la deuxième partie du code de l'urbanisme, la demande d'autorisation tient lieu de la déclaration préalable (art. 1^{er} du décret n° 77-734 du 7 juillet 1977 modifiant l'article 17 *bis* du décret n° 70-288 du 31 mars 1970).

La décision est de la compétence du maire.

L'administration ne peut s'opposer aux travaux qu'en ouvrant une instance de classement.

Lorsque les travaux sont exemptés de permis de construire, mais soumis au régime de déclaration en application de l'article L. 422-2 du code de l'urbanisme, le service instructeur consulte les autorités mentionnées à l'article R. 421-38-5 du code de l'urbanisme. Les autorités ainsi consultées font connaître à l'autorité compétente leur opposition ou les prescriptions qu'elles demandent dans un délai d'un mois à dater de la réception de la demande d'avis par l'autorité consultée. A défaut de réponse dans ce délai, elles sont réputées avoir émis un avis favorable (art. R. 422-8 du code de l'urbanisme).

AC₂***b) Classement d'un site et instance de classement (An. 9 et 12 delà loi du 2 mai 1930)***

Obligation pour le propriétaire d'obtenir une autorisation avant l'exécution de tous les travaux susceptibles de détruire ou de modifier l'état ou l'aspect des lieux. Cette disposition vise notamment, la construction (interdiction de bâtir, règles de hauteur, aspect extérieur des immeubles), la transformation, la démolition d'immeubles, l'ouverture de carrières, la transformation des lignes aériennes de distribution électrique ou téléphonique, etc.

Cette autorisation spéciale est délivrée soit :

- par le préfet pour les ouvrages mentionnés à l'article R. 421-1 du code de l'urbanisme à l'exception de ceux prévus au 2 de cet article, pour les constructions et travaux ou ouvrages exemptés de permis de construire en application du deuxième alinéa de l'article R. 422-1 et de l'article R. 422-2 du code de l'urbanisme, pour l'édification ou la modification des clôtures ;

- par le ministre chargé des sites dans tous les autres cas, ainsi que lorsque ce ministre a décidé d'évoquer le dossier (art. 2 du décret n° 88-1124 du 15 décembre 1988 modifiant l'article 9 de la loi du 2 mai 1930).

La commission départementale des sites et éventuellement la commission supérieure doivent être consultées préalablement à la décision ministérielle.

Le permis de construire étant subordonné à un accord exprès, le pétitionnaire ne pourra bénéficier d'un permis tacite (art. R.421-12 et R. 421-19 du code de l'urbanisme).

Lorsque les travaux sont exemptés de permis de construire mais soumis au régime de déclaration en application de l'article L. 422-2 du code de l'urbanisme, le service instructeur consulte les autorités mentionnées à l'article R. 421-38-6 II du code de l'urbanisme.

Les autorités ainsi consultées font connaître à l'autorité compétente leur opposition ou les prescriptions qu'elles demandent dans un délai d'un mois à dater de la réception de la demande d'avis par l'autorité consultée. A défaut de réponse dans ce délai, elles sont réputées avoir émis un avis favorable (art. R. 422-8 du code de l'urbanisme).

La démolition des immeubles dans les sites classés demeure soumise aux dispositions de la loi du 2 mai 1930 modifiée (art. L. 430-1, dernier alinéa, du code de l'urbanisme).

Lorsque les travaux projetés nécessitent une autorisation au titre des installations et travaux divers du code de l'urbanisme, l'autorisation exigée par l'article R. 442-2 du code de l'urbanisme tient lieu de l'autorisation exigée en vertu de l'article 9 (instance de classement) et 12 (classement) de la loi du 2 mai 1930 sur les sites, et ce sur les territoires mentionnés à l'article R 442-1 dudit code, où s'appliquent les dispositions de l'article R. 442-2 du code de l'urbanisme.

Dans les communes où un plan d'occupation des sols n'a pas été approuvé, cette autorisation est délivrée par le préfet (art. R. 442-6-4 [3°] du code de l'urbanisme).

Obligation pour le vendeur de prévenir l'acquéreur de l'existence de la servitude et de signaler l'aliénation au ministre compétent.

Obligation pour le propriétaire à qui l'administration a notifié l'intention de classement de demander une autorisation avant d'apporter une modification à l'état des lieux et à leur aspect, et ce pendant une durée de douze mois à dater de la notification (mesures de sauvegarde : art. 9 nouveau de la loi du 2 mai 1930, loi du 28 décembre 1967).

c) Zone de protection du site (Art. 17 de la loi du 2 mai 1930)

Les effets de l'établissement d'une zone varient selon les cas d'espèce, puisque c'est le décret de protection qui détermine exactement les servitudes imposées au fonds.

Lorsque les travaux nécessitent un permis de construire, le dit permis ne peut être délivré qu'avec l'accord exprès du ministre chargé des sites ou de leur délégué ou encore de l'autorité mentionnée dans le décret instituant la zone de protection (art. R. 421-38-6 du code de l'urbanisme).

Le pétitionnaire ne pourra bénéficier d'un permis de construire tacite (art. R. 421-12 et R. 421-19 du code de l'urbanisme).

Lorsque les travaux sont soumis au régime de déclaration en application de l'article L. 422-2 du code de l'urbanisme, le service instructeur consulte les autorités mentionnées à l'article R. 421-38-6 II du code de l'urbanisme. Les autorités ainsi consultées font connaître à

AC₂

L'autorité compétente leur opposition ou les prescriptions qu'elles demandent dans un délai d'un mois à dater de la réception de la demande d'avis par l'autorité consultée. A défaut de réponse dans ce délai, elles sont réputées avoir émis un avis favorable (art. R. 422-8 du code de l'urbanisme).

Le permis de démolir visé aux articles L. 430-1 et suivants du code de l'urbanisme, tient lieu de l'autorisation de démolir prévue par la loi du 2 mai 1930 sur les sites (article L. 430-1 du code de l'urbanisme). Dans ce cas, le permis de démolir doit être conforme à l'avis du ministre des sites ou de son délégué.

B. - LIMITATIONS AU DROIT D'UTILISER LE SOL

1° Obligations passives

a) Inscription sur l'inventaire des sites

Interdiction de toute publicité, sauf dérogation (dans les formes prévues à la section 4 de la loi n° 79-1150 du 29 décembre 1979 relative à la publicité, aux enseignes et préenseignes, modifiée par la loi n° 85-729 du 18 juillet 1985) dans les sites inscrits à l'inventaire et dans les zones de protection délimitées autour de ceux-ci (art. 7 de la loi de 1979).

Les préenseignes sont soumises aux dispositions mentionnées ci-dessus concernant la publicité (art. 18 de la loi du 29 décembre 1979).

L'installation des enseignes est soumise à autorisation dans les zones visées ci-dessus (art. 17 de la loi du 29 décembre 1979).

Interdiction d'établir des campings sauf autorisation préfectorale (décret n° 59-275 du 7 février 1959 et décret d'application n° 68-134 du 9 février 1968) ou de créer des terrains aménagés en vue du stationnement des caravanes (art. R. 443.9 du code de l'urbanisme). Obligation pour le maire de faire connaître par affichage et panneaux ces réglementations.

b) Classement du site et instance de classement

Interdiction de toute publicité sur les monuments naturels et dans les sites classés (art. 4 de la loi du 29 décembre 1979). Les préenseignes sont soumises à la même interdiction (art. 18 de la loi du 29 décembre 1979).

L'installation d'une enseigne est soumise à autorisation dans les zones visées ci-dessus (art. 17 de la loi du 29 décembre 1979).

Interdiction à quiconque d'acquérir un droit de nature à modifier le caractère et l'aspect des lieux.

Interdiction d'établir une servitude conventionnelle sauf autorisation du ministre compétent.

Interdiction d'établir des campings sauf autorisation ministérielle accordée après avis de la commission départementale et supérieure des sites (décret n° 59-275 du 7 février 1959 et décret d'application n° 68-134 du 9 février 1968), ou de créer des terrains aménagés en vue du stationnement des caravanes (art.- R. 443-9 du code de l'urbanisme). Obligation pour le maire de faire connaître ces réglementations par affichage et panneaux.

c) Zone de protection d'un site

Obligation pour le propriétaire des parcelles situées dans une telle zone de se soumettre aux servitudes particulières à chaque secteur déterminé par le décret d'institution et relatives aux servitudes de hauteur, à l'interdiction de bâtir, à l'aspect esthétique des constructions-La commission supérieure des sites est, le cas échéant, consultée par les préfets ou par le ministre compétent préalablement aux décisions d'autorisation.

Interdiction de toute publicité, sauf dérogation dans les formes prévues à la section 4 de la loi du 29 décembre 1979, dans les zones de protection délimitées autour d'un site classé (art. 7 de la loi de 1979).

Les préenseignes sont soumises aux dispositions mentionnées ci-dessus, en ce qui concerne la publicité (art. 18 de la loi de 1979).

Interdiction en règle générale d'établir des campings et terrains aménagés en vue du stationnement des caravanes.

AC₂

2° Droits résiduels du propriétaire

a) Inscription sur l'inventaire des sites

Possibilité pour le propriétaire de procéder à des travaux d'exploitation courante en ce qui concerne les fonds ruraux et d'entretien normal pour les édifices dans les conditions mentionnées au § A 2° a.

b) Classement d'un site

Possibilité pour le propriétaire de procéder aux travaux pour lesquels il a obtenu l'autorisation dans les conditions visées au § A 2° b.

AS₁

CONSERVATION DES EAUX

I. - GÉNÉRALITÉS

Servitudes résultant de l'instauration de périmètres de protection des eaux destinées à la consommation humaine et des eaux minérales.

Protection des eaux destinées à la consommation humaine (art. L. 20 du code de la santé publique, modifié par l'article 7 de la loi n° 64-1245 du 16 décembre 1964 ; décret n° 61-859 du 1er août 1961 modifié par les décrets n° 67-1093 du 15 décembre 1967 et n° 89-3 du 3 janvier 1989).

Circulaire du -10 décembre 1968 (affaires sociales), *Journal officiel* du 22 décembre 1968.

Protection des eaux minérales (art. L. 736 et suivants du code de la santé publique).

Ministère de la solidarité, de la santé et de la protection sociale (direction générale de la santé, sous-direction de la protection générale et de l'environnement).

II. - PROCÉDURE D'INSTITUTION

A. – PROCÉDURE

Protection des eaux destinées à la consommation humaine

Détermination des périmètres de protection du ou des points de prélèvement, par l'acte portant déclaration d'utilité publique des travaux de prélèvement d'eau destinée à l'alimentation des collectivités humaines.

Détermination des périmètres de protection autour de points de prélèvement existants, ainsi qu'autour des ouvrages d'adduction à l'écoulement libre et des réservoirs enterrés, par actes déclaratifs d'utilité publique.

Les périmètres de protection comportent :

- le périmètre de protection immédiate ;
- le périmètre de protection rapprochée ;
- le cas échéant, le périmètre de protection éloignée (1).

Ces périmètres sont déterminés au vu du rapport géologique établi par un hydrologue agréé en matière d'hygiène publique, et en considération de la nature des terrains et de leur perméabilité, et après consultation d'une conférence interservices au sein de laquelle siègent notamment des représentants de la direction départementale des affaires sanitaires et sociales, de la direction départementale de l'agriculture et de la forêt, de la direction départementale de l'équipement, du service de la navigation et du service chargé des mines, et après avis du conseil départemental d'hygiène et le cas échéant du Conseil supérieur d'hygiène de France.

Protection des eaux minérales

Détermination d'un périmètre de protection autour des sources d'eaux minérales déclarées d'intérêt public, par décret en Conseil d'Etat. Ce périmètre peut être modifié dans la mesure où des circonstances nouvelles en font connaître la nécessité (art. L. 736 du code de la santé publique).

(1) Chacun de ces périmètres peut être constitué de plusieurs surfaces disjointes en fonction du contexte hydrogéologique.

AS₁

B. – INDEMNISATION

Protection des eaux destinées à la consommation humaine

Les indemnités qui peuvent être dues à la suite de mesures prises pour la protection des eaux destinées à la consommation humaine sont fixées à l'amiable ou par les tribunaux judiciaires comme en matière d'expropriation (art. L. 20-1 du code de la santé publique).

Protection des eaux minérales

En cas de dommages résultant de la suspension, de l'interruption ou de la destruction de travaux à l'intérieur ou en dehors du périmètre de protection, ou de l'exécution de travaux par le propriétaire de la source, l'indemnité due par celui-ci est réglée à l'amiable ou par les tribunaux en cas de contestation. Cette indemnité ne peut excéder le montant des pertes matérielles éprouvées et le prix des travaux devenus inutiles, augmentée de la somme nécessaire pour le rétablissement des lieux dans leur état primitif (art. L. 744 du code de la santé publique). Dépôt par le propriétaire de la source d'un cautionnement dont le montant est fixé par le tribunal et qui sert de garantie au paiement de l'indemnité (art. L. 745 du code de la santé publique).

C. - PUBLICITÉ

Protection des eaux destinées à la consommation humaine

Publicité de la déclaration d'utilité publique des travaux de prélèvement d'eau.

Protection des eaux minérales

Publicité du décret en Conseil d'Etat d'institution du périmètre de protection.

III. - EFFETS DE LA SERVITUDE

A. - PRÉROGATIVES DE LA PUISSANCE PUBLIQUE

1° Prérogatives exercées directement par la puissance publique

Protection des eaux destinées à la consommation humaine

Acquisition en pleine propriété des terrains situés dans le périmètre de protection immédiate des points de prélèvement d'eau, des ouvrages d'adduction à écoulement libre et des réservoirs enterrés (art. L. 20 du code de la santé publique) (1), et clôture du périmètre de protection immédiate sauf dérogation.

Protection des eaux minérales

Possibilité pour le préfet, sur demande du propriétaire d'une source d'eau minérale déclarée d'intérêt public, d'ordonner la suspension provisoire des travaux souterrains ou de sondage entrepris hors du périmètre, qui, s'avérant nuisibles à la source, nécessiteraient l'extension du périmètre (art. L. 739 du code de la santé publique).

Extension des dispositions mentionnées ci-dessus aux sources minérales déclarées d'intérêt public, auxquelles aucun périmètre n'a été assigné (art. L. 740 du code de la santé publique).

(1) Dans le cas de terrains dépendant du domaine de l'Etat, il est passé une convention de gestion (art. L. 51-1 du code du domaine public de l'Etat).

AS₁

Possibilité pour le préfet, sur demande du propriétaire d'une source d'eau minérale déclarée d'intérêt public, d'interdire des travaux régulièrement entrepris, si leur résultat constaté est de diminuer ou d'altérer la source. Le propriétaire du terrain est préalablement entendu mais l'arrêté préfectoral est exécutoire par provision sauf recours au tribunal administratif (art. L. 738 du code de la santé publique).

Possibilité à l'intérieur du périmètre de protection, pour le propriétaire d'une source déclarée d'intérêt public, de procéder sur le terrain d'autrui, à l'exclusion des maisons d'habitations et des cours attenantes, à tous les travaux nécessaires pour la conservation, la conduite et la distribution de cette source, lorsque les travaux ont été autorisés par arrêté préfectoral (art. L. 741 du code de la santé publique, modifié par les articles 3 et 4 du décret n° 84-896 du 3 octobre 1984).

L'occupation des terrains ne peut avoir lieu, qu'après qu'un arrêté préfectoral en a fixé la durée, le propriétaire du terrain ayant été préalablement entendu (art. L. 743 du code de la santé publique).

2° Obligations de faire imposées au propriétaire

Protection des eaux destinées à la consommation humaine

Obligation pour le propriétaire d'un terrain situé dans un périmètre de protection rapprochée ou éloignée, des points de prélèvement d'eau, d'ouvrages d'adduction à écoulement libre ou des réservoirs enterrés, de satisfaire dans les délais donnés aux prescriptions fixées dans l'acte déclaratif d'utilité publique, en ce qui concerne les activités, dépôts et installations existants à la date de publication dudit acte (art. L. 20 du code de la santé publique).

B. - LIMITATIONS AU DROIT D'UTILISER LE SOL

1° Obligations passives

Protection des eaux destinées à la consommation humaine

a) Eaux souterraines

A l'intérieur du périmètre de protection immédiate, interdiction de toutes activités autres que celles explicitement prévues par l'acte déclaratif d'utilité publique (notamment entretien du captage).

A l'intérieur du périmètre de protection rapprochée, interdiction ou réglementation par l'acte d'utilité publique des activités, installations, dépôts et tous faits susceptibles d'entraîner une pollution de nature à rendre l'eau impropre à la consommation humaine.

A l'intérieur du périmètre de protection éloignée, réglementation possible par l'acte déclaratif d'utilité publique de tous faits, activités, installations et dépôts mentionnés ci-dessus.

b) Eaux de surface (cours d'eau, lacs, étangs, barrages-réservoirs et retenues)

Interdictions et réglementations identiques à celles rappelées en a), en ce qui concerne les seuls périmètres de protection immédiate et rapprochée.

Dans le cas de barrages-retenués créés pour l'alimentation en eau, des suggestions peuvent être proposées par le Conseil supérieur d'hygiène, quant aux mesures sanitaires à imposer en l'espèce (circulaire du 10 décembre 1968).

Acquisition en pleine propriété des terrains riverains de la retenue, sur une largeur d'au moins 5 mètres, par la collectivité assurant l'exploitation du barrage.

Protection des eaux minérales

Interdiction à l'intérieur du périmètre de protection de procéder à aucun travail souterrain ni sondage sans autorisation préfectorale (art. L. 737 du code de la santé publique).

AS₁**2° Droits résiduels du propriétaire*****Protection des eaux minérales***

Droit pour le propriétaire de terrains situés dans le périmètre de protection de procéder à des fouilles, tranchées pour extraction de matériaux ou tout autre objet, fondations de maisons, caves ou autres travaux à ciel ouvert, sous condition, si le décret l'impose à titre exceptionnel, d'en faire déclaration au préfet un mois à l'avance (art. L. 737 du code de la santé publique) et d'arrêter les travaux sur décision préfectorale si leur résultat constaté est d'altérer ou de diminuer la source (art. L. 738 du code de la santé publique).

Droit pour le propriétaire de terrains situés hors périmètre de protection, de reprendre les travaux interrompus sur décision préfectorale, s'il n'a pas été statué dans le délai de six mois sur l'extension du périmètre (art. L. 739 du code de la santé publique).

Droit pour le propriétaire d'un terrain situé dans le périmètre de protection et sur lequel le propriétaire de la source a effectué des travaux, d'exiger de ce dernier l'acquisition dudit terrain s'il n'est plus propre à l'usage auquel il était employé ou s'il a été privé de la jouissance de ce terrain au-delà d'une année (art. L. 743 du code de la santé publique).



HYDROCARBURES LIQUIDES

I. - GÉNÉRALITÉS

Servitudes relatives à la construction et à l'exploitation de pipelines d'intérêt général destinés au transport d'hydrocarbures liquides ou liquéfiés sous pression.

Loi de finances n° 58-336 du 29 mars 1958 modifiée (art. 11).

Décret n° 59-645 du 16 mai 1959 modifié portant règlement d'administration publique pour l'application de l'article 11 de la loi précitée, et notamment ses articles 15 et 16.

Ministère de l'industrie et de l'aménagement du territoire (direction de l'énergie et des matières premières, direction des hydrocarbures).

II. - PROCÉDURE D'INSTITUTION

A. - PROCÉDURE

(Art. 9 à 14 inclus du décret du 16 mai 1959)

Procédure amiable permettant au bénéficiaire, dès l'insertion au Journal officiel du décret autorisant la construction et l'exploitation d'une conduite d'hydrocarbure, d'entreprendre :

- soit l'acquisition des terrains privés nécessaires à la construction et à l'exploitation de la conduite et des installations annexes ;

- soit la constitution sur ces terrains privés de servitudes de passage.

A défaut d'accord amiable, le ministre chargé des carburants peut poursuivre, pour le compte du bénéficiaire de l'autorisation, les acquisitions ou la constitution des servitudes dans les conditions prévues par la réglementation sur l'expropriation pour cause d'utilité publique.

La déclaration d'utilité publique des opérations est, sur le rapport du ministre chargé des carburants, prononcée par décret après avis du Conseil d'Etat.

Le bénéficiaire de l'autorisation provoque l'ouverture d'une enquête parcellaire, au cours de laquelle les propriétaires des terrains à frapper de servitudes font connaître s'ils acceptent l'établissement de celles-ci ou s'ils demandent l'expropriation des terrains concernés. »

L'arrêté de cessibilité intervenant au vu des résultats de l'enquête parcellaire, détermine les parcelles frappées des servitudes et celles devant être cédées.

A défaut d'accord, le juge compétent prononce les expropriations ou décide l'établissement des servitudes conformément à l'arrêté de cessibilité.

Les propriétaires disposent d'un délai d'un an à dater de la décision judiciaire établissant les servitudes pour demander l'expropriation des terrains concernés.

B. – INDEMNISATION

(Art. 20 à 22 inclus du décret du 16 mai 1959)

Indemnisation résultant de l'institution de la servitude

L'indemnité, due en raison de l'établissement de la servitude correspond à la réduction permanente du droit des propriétaires des terrains grèves.

A défaut d'accord amiable, la détermination définitive du montant des indemnités se poursuit conformément aux règles relatives à l'expropriation pour cause d'utilité publique.



Indemnisation résultant de l'exécution de travaux sur les terrains grevés de servitudes

L'exécution des travaux sur les terrains grevés de servitudes doit être précédé d'une visite des lieux par l'ingénieur en chef du contrôle technique ou son délégué, en présence des représentants respectifs du bénéficiaire et des propriétaires, ou si tel est le cas, des personnes qui exploitent les terrains grevés ; il est dressé un procès verbal qui doit fournir des éléments nécessaires pour apprécier le dommage ultérieur.

L'indemnité due à raison des dommages causés par les travaux, est à la charge du bénéficiaire ; elle est déterminée à l'amiable ou à défaut, par le tribunal administratif. La demande d'indemnité doit être présentée au plus tard dans les deux ans à dater du moment où ont cessé les faits constitutifs du dommage.

C. - PUBLICITÉ

Notification aux propriétaires intéressés, de l'arrêté de cessibilité dans les conditions prévues par l'article L. 13-2 du code de l'expropriation pour cause d'utilité publique.

Publication de l'arrêté de cessibilité, par voie d'affiche dans les communes intéressées et insertion dans un ou des journaux publiés dans le département (art. L. 13-2 et R. 11-20 du code de l'expropriation pour cause d'utilité publique).

III. - EFFETS DE LA SERVITUDE

A. - PRÉROGATIVES DE LA PUISSANCE PUBLIQUE

1° Prérogatives exercées directement par la puissance publique

(Art. 15 du décret du 16 mai 1959)

Possibilité pour le bénéficiaire d'enfouir dans une bande de terrain de 5 mètres de largeur une ou plusieurs canalisations avec leurs accessoires techniques et les conducteurs électriques nécessaires, à 0,60 mètre au moins de profondeur (distance calculée entre la génératrice supérieure des canalisations et la surface du sol).

Possibilité pour le bénéficiaire de construire en limite des parcelles cadastrales, les bornes de délimitation et les ouvrages de moins de 1 mètre carré de surface nécessaires au fonctionnement de la conduite.

Possibilité pour le bénéficiaire et les agents de contrôle d'accéder en tout temps dans une bande de 20 mètres maximum fixée par le décret déclarant d'utilité publique et comprenant la bande des 5 mètres, pour la surveillance et éventuellement l'exécution des travaux de réparation de la conduite.

Possibilité pour le bénéficiaire d'essarter tous les arbres et arbustes dans la bande de 5 mètres en terrain non forestier et de 20 mètres maximum en terrain forestier.

2° Obligations de faire imposées au propriétaire

Néant.

B. - LIMITATIONS AU DROIT D'UTILISER LE SOL

1° Obligations passives

(Art. 16 du décret du 16 mai 1959)

Obligation pour les propriétaires de réserver le libre passage des agents chargés de la surveillance et de l'entretien de la conduite, ainsi que des agents de contrôle dans la bande de 20 mètres maximum fixée par le décret déclarant d'utilité publique.



Interdiction pour les propriétaires de tout acte pouvant nuire au bon fonctionnement, à l'entretien et à la conservation de l'ouvrage, et notamment d'effectuer toute plantation d'arbres ou d'arbustes dans la bande des 5 mètres en zone non forestière ou de 20 mètres maximum en zone forestière.

Interdiction pour les propriétaires d'effectuer dans la bande des 5 mètres des constructions durables et des façons culturelles à plus de 0,60 mètre de profondeur ou à une profondeur moindre s'il y a dérogation administrative.

2° Droits résiduels du propriétaire

(Art. 17 du décret du 16 mai 1959)

Possibilité pour le propriétaire de demander dans un délai de un an, à dater de la décision judiciaire d'institution des servitudes, l'expropriation des terrains intéressés.

Si, par suite de circonstances nouvelles, l'institution des servitudes vient à rendre impossible l'utilisation normale des terrains, possibilité à toute époque pour les propriétaires, de demander l'expropriation des terrains intéressés.

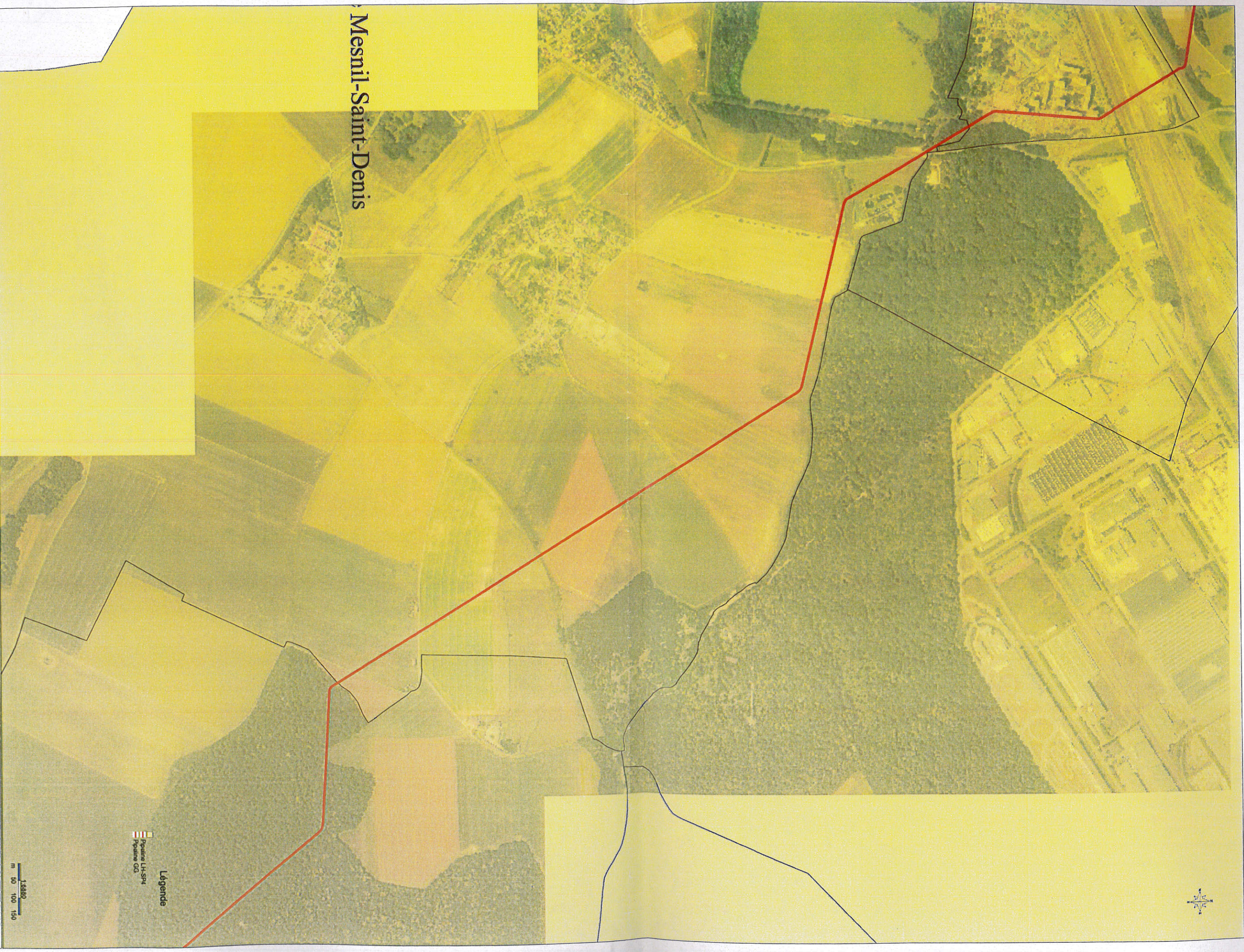


TOTAL France, Pipeline de l'île de France

Etablissement Pétrolier de Gargenville

Tel : 01 30 98 53 97, Fax : 01 30 98 53 32

TOTAL



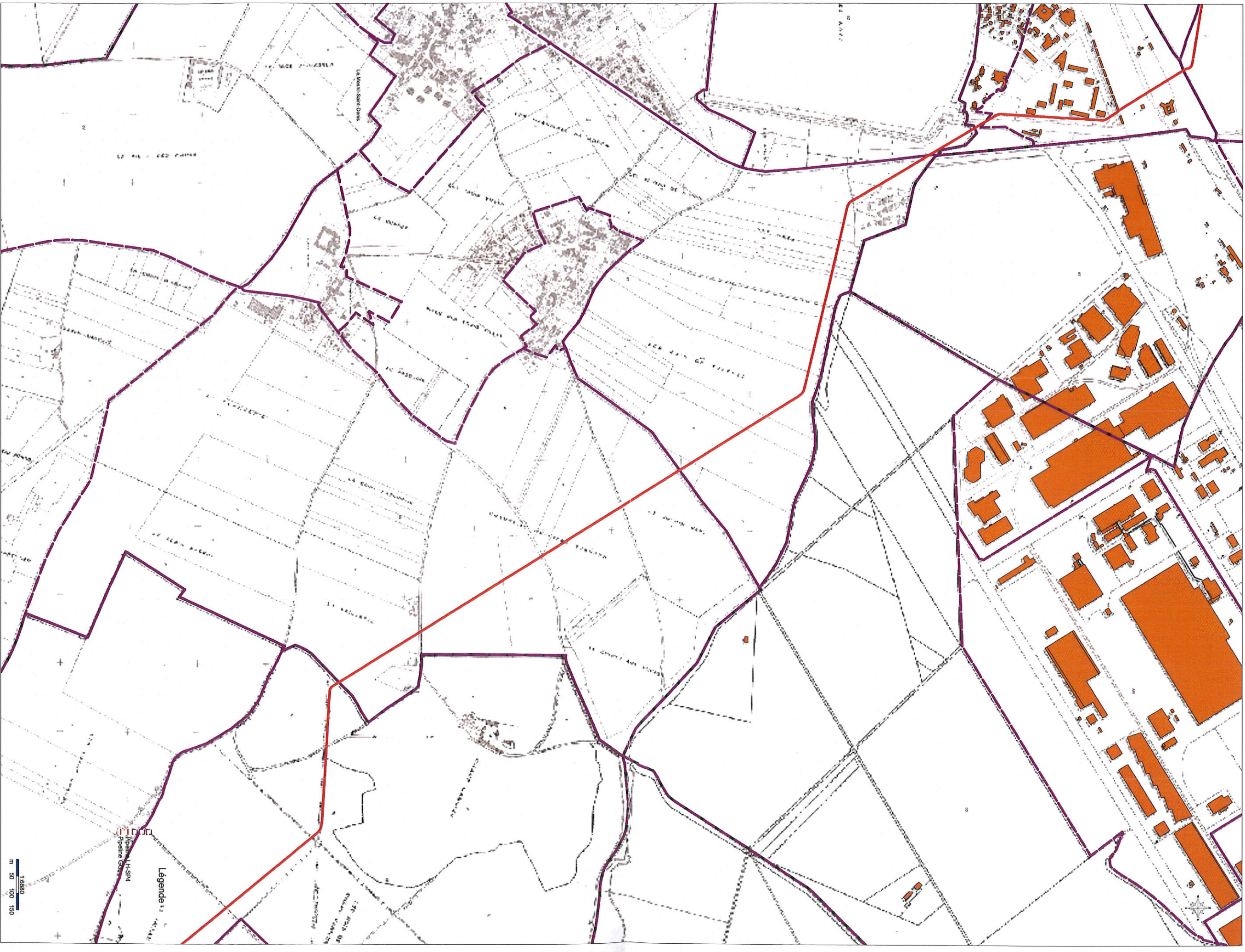
Mesnil-Saint-Denis

Légende
Pipelines LI-SIP4
Pipelines GG

1:8880
m 50 100 150

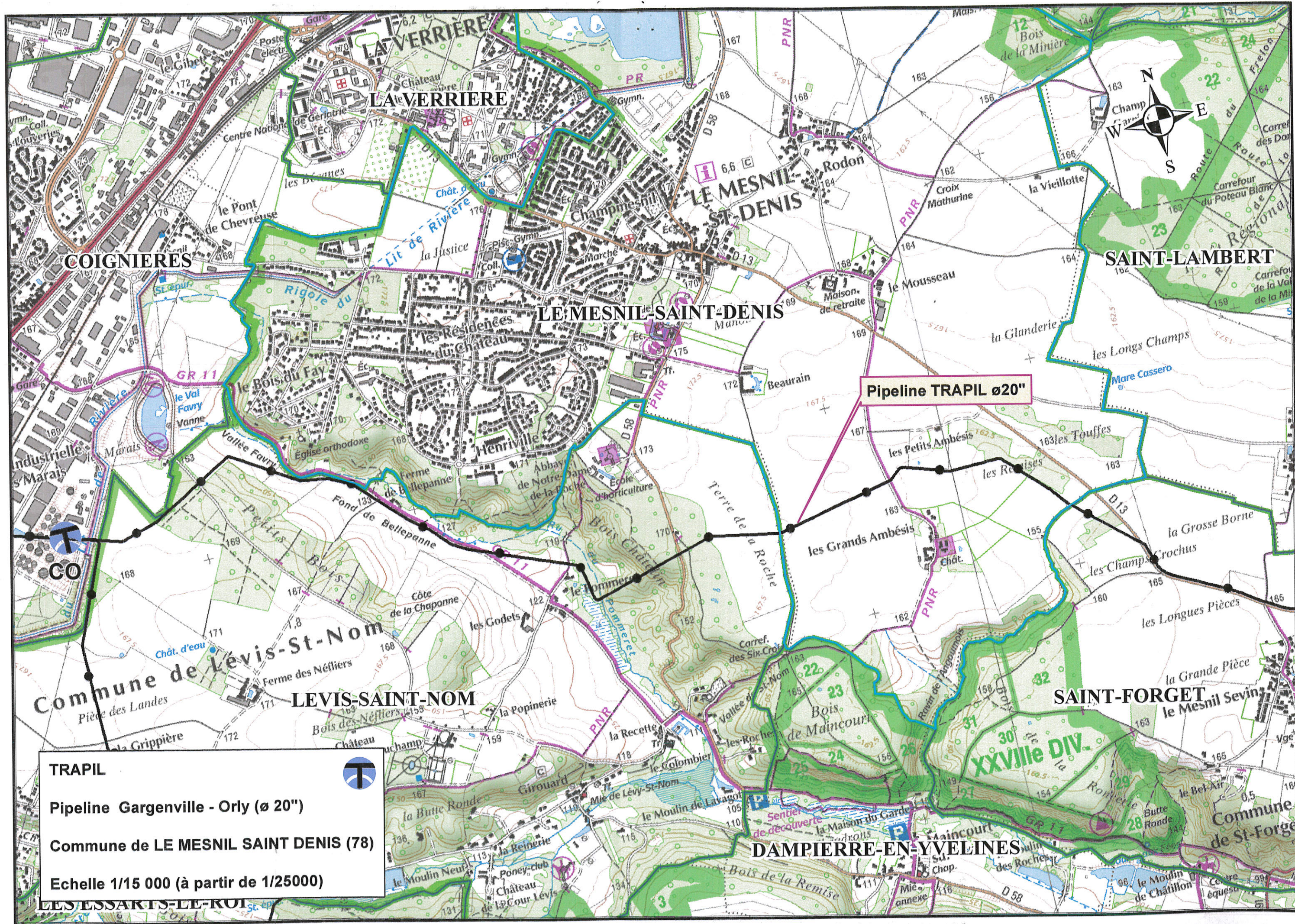
Edition graphique issue d'un plan de détail informatisé qui peut être modifié sans préavis : elle ne peut être ni reproduite ni communiquée à des tiers ni utilisée à des fins commerciales sans autorisation spécifique du Transporteur, TOTAL RMA, Pipeline de l'île de France.

La position mentionnée ne permet pas la localisation précise sur le terrain des canalisations et ne permet pas de s'affranchir des obligations réglementaires relatives aux intervenants à proximité d'ouvrages enterrés (décret 91-1147 du 14 octobre 1991, arrêté du 16 novembre 1994). Pour tous travaux à proximité des canalisations de transport d'hydrocarbures, il est nécessaire d'effectuer auprès du Transporteur, TOTAL France, Pipeline de l'île de France, une demande de renseignement ou une déclaration d'intention de commencement de travaux conformément à ce décret.



Edition graphique issue d'un plan de détail informatisé qui peut être modifié sans préavis : elle ne peut être ni reproduite ni communiquée à des tiers ni utilisée à des fins commerciales sans autorisation spécifique du Transporteur, TOTAL RM, Pipeline de l'Île de France.

La position mentionnée ne permet pas la localisation précise sur le terrain des canalisations et ne permet pas de s'affranchir des obligations réglementaires relatives aux interventions à proximité d'ouvrages enterrés (décret 91-1147 du 14 octobre 1991, arrêté du 16 novembre 1994). Pour tous travaux à proximité des canalisations de transport d'hydrocarbure, il est nécessaire d'effectuer auprès du Transporteur, TOTAL France, Pipeline de l'Île de France, une demande de renseignement ou une déclaration d'intention de commencement de travaux conformément à ce décret.



COIGNIERES

LA VERRIERE

LE MESNIL-SANT-DENIS

SAINT-LAMBERT

LE MESNIL-SANT-DENIS

Pipeline TRAPIL ø20"

Commune de LEVIS-SANT-NOM

LEVIS-SANT-NOM

SAINT-FORGET

TRAPIL
Pipeline Gargenville - Orly (ø 20")
Commune de LE MESNIL SAINT DENIS (78)
Echelle 1/15 000 (à partir de 1/25000)

DAMPIERRE-EN-YVELINES

LES ESSARTS-LE-ROI

DEPARTEMENT DES YVELINES

IDENTIFICATION DE L'OUVRAGE

PIPELINE GARGENVILLE - COIGNIERES - ORLY
(ø 508mm.)

REFERENCES JURIDIQUES

Code National de Référence (art.. R126.1 du code de l'Urbanisme) :

I 1 bis

Textes instituant la servitude :

Servitudes relatives à la construction et à l'exploitation de pipeline par la Société des Transports Pétroliers par Pipeline (TRAPIL)

- Loi 49-1060 du 2 août 1949 modifiée par la Loi 51-712 du 7 juin 1951
- Décret 50-836 du 8 juillet 1950 modifié par le Décret 63-82 du 4 février 1963 pour application des articles 7 et 8 de la Loi 49-1060

Acte(s) lié(s) à l'Ouvrage :
(le cas échéant)

Ouvrage Privé

SERVICE GESTIONNAIRE

Société des Transports Pétroliers par Pipeline (TRAPIL)
7 et 9, rue des Frères Morane
75738 PARIS CEDEX 15
01.55.76.80.00

COMMUNES CONCERNEES

MEZIERES SUR SEINE
EPONE
LA FALAISE
MAULE
ANDELU
MARCQ
SAULX MARCHAIS
AUTEUIL LE ROI
VICQ
MERE

MAREIL LE GUYON
BAZOUCHES SUR GUYONNE
LES MESNULS
SAINT REMY L'HONORE
LES ESSARTS LE ROI
LEVIS SAINT NOM
COIGNIERES
LE MESNIL SAINT DENIS
SAINT FORGET
CHEVREUSE
MONTAINVILLE (servitudes)

ANNEXE
SERVITUDES S'EXERCANT AU BENEFICE
DU PIPELINE D'INTERET GENERAL TOTAL RAFFINAGE MARKETING Ø 500
LE HAVRE-NANGIS

- 1 - Appellation de l'ouvrage : Pipeline LE HAVRE-NANGIS, dit Pipeline de l'Île de France (PLIF).
- 2 - Date du Décret ayant prononcé l'Utilité Publique : 17 février 1966 (J.O. du 19 février 1966).
- 3 - Bénéficiaire de la servitude et responsable de la gestion du pipeline :

TOTAL RAFFINAGE MARKETING - 24, Cours Michelet - 92800 PUTEAUX - France.

actuellement aux droits des Sociétés U.G.P. et U.I.P. 12, rue Jean Nicot - 75340 PARIS CEDEX 07, mentionnées dans le Décret du 17 février 1966.

- 4 - Dispositions à prendre en cas de projet de travaux à proximité de l'ouvrage : Définies par le Décret N° 91-1147 du 14 octobre 1991 publié au J.O. du 9 novembre 1991 et par l'Arrêté du 16 novembre 1994 publié au J.O. du 30 novembre 1994.
- 5 - Responsable de l'exploitation de l'ouvrage :

TOTAL Raffinage Marketing
Etablissement Pétrolier de Gargenville
40, avenue Jean Jaurès
78440 GARGENVILLE
Téléphone : 01.30.98.53.31

HYDROCARBURES LIQUIDES

I - GENERALITES

Servitudes concernant les hydrocarbures liquides ou liquéfiés sous pression.

Relatives à la construction et à l'exploitation de pipelines d'intérêt général.

Loi de Finances N° 58-336 du 29 mars 1958.

Décret N° 59-645 du 16 mai 1959 (Article 15) portant règlement d'administration publique pour l'application de l'Article 11 de la loi précitée.

Ministère du Développement industriel et scientifique, Direction des Carburants.

II - EFFETS DE LA SERVITUDE

A. *PREROGATIVES DE LA PUISSANCE PUBLIQUE*

- 1) Prérogatives exercées directement par la puissance publique (Article 15 du Décret du 16 mai 1959).

Possibilité pour le bénéficiaire d'enfouir dans une bande de terrain de 5 mètres de largeur une ou plusieurs canalisations avec leurs accessoires techniques et les conducteurs électriques nécessaires, à 0,80 mètre au moins de profondeur (distance calculée entre la génératrice supérieure des canalisations et la surface du sol).

Possibilité pour le bénéficiaire de construire en limite des parcelles cadastrales, les bornes de délimitation et les ouvrages de moins de 1 mètre carré de surface nécessaires au fonctionnement de la conduite.

Possibilité pour le bénéficiaire d'essarter et d'élaguer tous les arbres dans la bande des 5 mètres en terrain non forestier et dans la bande des 20 mètres maximum en terrain forestier.

Possibilité pour le bénéficiaire et les agents de contrôle d'accéder en tout temps dans une bande de 20 mètres maximum comprenant la bande de 5 mètres pour la surveillance et éventuellement l'exécution des travaux de réparation de la conduite.

B. LIMITATION AU DROIT D'UTILISER LE SOL

- 1) Obligations passives
(Article 16 du Décret du 16 Mai 1959).

Obligation pour les propriétaires de réserver le libre passage des agents chargés de la surveillance et de l'entretien de la conduite ainsi que des agents de contrôle.

Obligation pour les propriétaires de s'abstenir de nuire au bon fonctionnement, à l'entretien, à la conservation de l'ouvrage et notamment d'effectuer toute plantation d'arbres ou arbustes dans la bande des 5 mètres ordinaire ou celle des 20 mètres en zone forestière.

Interdiction pour les propriétaires d'effectuer dans la bande des 5 mètres des constructions durables et des façons culturales à plus de 0,60 mètre de profondeur ou à une profondeur moindre s'il y a dérogation administrative.

Largeur des bandes d'effets pour notre ouvrage sur la commune du MESNIL SAINT DENIS :

Gargenville (Yvelines) - Grandpuits (Seine et Marne)

Distance maximale aux effets irréversibles (50 mbar - 3 kW/m ²)	170 m
Distance maximale aux 1ers effets létaux (140 mbar - 5 kW/m ²)	135 m
Distance maximale aux effets létaux significatifs (200 mbar - 8 kW/m ²)	110 m

Nous vous précisons que les catégories d'emplacements "A" ou "B", où est implantée notre canalisation, sont définies dans l'arrêté ministériel du 5 mars 2014 définissant les modalités d'application du chapitre V, du titre V, du livre V, du code de l'environnement et portant règlement de la sécurité des canalisations de transport de gaz naturel ou assimilé, d'hydrocarbures et de produits chimiques.

Nous vous demandons, de tenir compte du tracé de notre canalisation d'hydrocarbure liquide à haute pression pour définir l'affectation du sol et donc, de fixer les règles d'implantation et de densité d'occupation applicables aux bâtiments pouvant être construits à proximité de nos conduites.

Par ailleurs la densité d'urbanisation doit être telle, que dans un cercle centré sur la canalisation et de rayon égal à la distance des effets létaux significatifs les seuils suivants soient toujours respectés :

- Densité d'occupation inférieure à 8 personnes à l'hectare, et occupation totale inférieure à 30 personnes, et aucun logement ou local susceptible d'occupation humaine permanente à moins de 10 mètres de la conduite pour les canalisations répondant aux emplacements de catégorie A.

Nous vous prions de prendre en compte l'article R555-30 du code de l'environnement qui prévoit que soient instituées par arrêtés préfectoraux des servitudes d'utilité publiques, qui permettront de garantir le respect des règles de maîtrise de l'urbanisation à proximité des canalisations de transport. Il s'agira de fixer 3 zones d'effets (scénario majorant PEL, scénario réduit PEL et scénario réduit ELS), qui seront retranscrites dans les documents d'urbanisme.

Pour rappel, les règles d'urbanisation dans ces 3 zones sont les suivantes :

- Dans les zones PEL correspondant au scénario de référence majorant, la délivrance d'un permis de construire relatif à un ERP susceptible de recevoir plus de 100 personnes ou à un IGH est subordonnée à la fourniture d'une analyse de compatibilité soumise à avis du transporteur, soit **135 mètres**.

- Dans les zones PEL correspondant au scénario de référence réduit, l'ouverture ou l'extension d'un ERP susceptible de recevoir plus de 300 personnes ou d'un IGH est interdite, soit 15 mètres.
- Dans les zones ELS correspondant au scénario de référence réduit, l'ouverture ou l'extension d'un ERP susceptible de recevoir plus de 100 personnes ou d'un IGH est interdite, soit 10 mètres.

Nous joignons à notre envoi le document MSE/PLIF/01 qui devra figurer intégralement à la place du document existant dans la pièce "Listes des servitudes".

De plus, nous vous rappelons que TOTAL RAFFINAGE FRANCE souhaite recevoir une copie du dossier final afin de nous assurer que nos prescriptions ont bien été prise en compte, et être consultée pour tout projet d'urbanisme (C.U., P.C., etc.) aux alentours de nos ouvrages.

Nous vous indiquons nos coordonnées pour toute consultation :

TOTAL Raffinage France
Pipeline de l'Ile de France
Etablissement pétrolier de Gargenville
40, avenue Jean Jaurès
78440 GARGENVILLE

Nous vous prions d'agréer, Monsieur, l'assurance de nos salutations distinguées.



J. ROCHER
Chef d'Exploitation

P.J. : 🔗 ANNEXE
 🔗 MSE / PLIF / 01
 🔗 PLANS

ANNEXE
SERVITUDES S'EXERCANT AU BENEFICE
**DU PIPELINE D'INTERET GENERAL TOTAL RAFFINAGE FRANCE Ø 500 LE HAVRE-
NANGIS**

- 1 - Appellation de l'ouvrage : Pipeline LE HAVRE-NANGIS, dit Pipeline de l'Ile de France (PLIF).
- 2 - Date du Décret ayant prononcé l'Utilité Publique : 17 février 1966 (J.O. du 19 février 1966).
- 3 - Bénéficiaire de la servitude et responsable de la gestion du pipeline :

TOTAL RAFFINAGE FRANCE - 24, Cours Michelet - 92800 PUTEAUX - France,

actuellement aux droits des Sociétés U.G.P. et U.I.P. 12, rue Jean Nicot -
75340 PARIS CEDEX 07, mentionnées dans le Décret du 17 février 1966.

- 4 - Dispositions à prendre en cas de projet de travaux à proximité de l'ouvrage :
Définies par le Décret N°2011-1241 du 5 octobre 2011 relatif à l'exécution de travaux à proximité de certains ouvrages souterrains, aériens ou subaquatiques de transport ou de distribution.
- 5 - Responsable de l'exploitation de l'ouvrage :

TOTAL Raffinage France
Etablissement Pétrolier de Gargenville
40, avenue Jean Jaurès
78440 GARGENVILLE
Téléphone : 01.30.98.53.31

HYDROCARBURES LIQUIDES

I - GENERALITES

Servitudes concernant les hydrocarbures liquides ou liquéfiés sous pression.

Relatives à la construction et à l'exploitation de pipelines d'intérêt général.

Loi de Finances N° 58-336 du 29 mars 1958.

Décret N° 59-645 du 16 mai 1959 (Article 15) portant règlement d'administration publique pour l'application de l'Article 11 de la loi précitée.

Ministère du Développement industriel et scientifique, Direction des Carburants.

II - EFFETS DE LA SERVITUDE

A. *PREROGATIVES DE LA PUISSANCE PUBLIQUE*

- 1) Prérogatives exercées directement par la puissance publique (Article 15 du Décret du 16 mai 1959).

Possibilité pour le bénéficiaire d'enfouir dans une bande de terrain de 5 mètres de largeur, une ou plusieurs canalisations avec leurs accessoires techniques et les conducteurs électriques nécessaires, à 0,80 mètre au moins de profondeur (distance calculée entre la génératrice supérieure des canalisations et la surface du sol).

Possibilité pour le bénéficiaire de construire en limite des parcelles cadastrales, les bornes de délimitation, et les ouvrages de moins de 1 mètre carré de surface nécessaires au fonctionnement de la conduite.

Possibilité pour le bénéficiaire d'essarter et d'élaguer tous les arbres dans la bande des 5 mètres en terrain non forestier, et dans la bande des 20 mètres maximum en terrain forestier.

Possibilité pour le bénéficiaire et les agents de contrôle d'accéder en tout temps dans une bande de 20 mètres maximum comprenant la bande de 5 mètres pour la surveillance, et éventuellement l'exécution des travaux de réparation de la conduite.

B. LIMITATION AU DROIT D'UTILISER LE SOL

- 1) Obligations passives
(Article 16 du Décret du 16 mai 1959).

Obligation pour les propriétaires de réserver le libre passage des agents chargés de la surveillance et de l'entretien de la conduite, ainsi que des agents de contrôle.

Obligation pour les propriétaires de s'abstenir de nuire au bon fonctionnement, à l'entretien, à la conservation de l'ouvrage et notamment d'effectuer toute plantation d'arbres, ou arbustes dans la bande des 5 mètres ordinaire, ou celle des 20 mètres en zone forestière.

Interdiction pour les propriétaires d'effectuer dans la bande des 5 mètres des constructions durables, et des façons culturales à plus de 0,60 mètre de profondeur ou à une profondeur moindre s'il y a dérogation administrative.

ANNEXES DICT / DR

Les dispositions contenues dans le présent document constituent des RECOMMANDATIONS qui ne présentent aucun caractère exhaustif et qui ne sauraient de quelque manière que ce soit se substituer ou modifier les obligations de l'entreprise chargée de l'exécution des travaux, que ces obligations aient pour origine la réglementation en vigueur, les règles de l'art ou les documents contractuels qui le lient au maître d'ouvrage.

Il incombe en conséquence à cette entreprise - et ce nonobstant la présence éventuelle d'un agent du TOTAL sur les lieux - de prendre, sous sa responsabilité, toutes mesures appropriées en vue de sauvegarder la sécurité des personnes et la protection de l'oléoduc.

Avant travaux :

Une demande de renseignement ou/et une déclaration d'intervention de travaux est à établir par toute personne physique ou morale qui envisage la réalisation de travaux et notamment le maître d'ouvrage ou le maître d'œuvre s'il en existe un.

Les renseignements fournis devront être transmis aux entreprises qui seront chargées de l'exécution des travaux, y compris les entreprises sous-traitantes ou membre d'un groupement d'entreprise.

Précaution à prendre avant travaux :

Un balisage spécifique du pipeline de l'île de France devra être effectué par notre surveillant de pipeline.

Le repérage de la canalisation est indispensable et doit être effectué de la manière suivante :

- Ce repérage doit être exécuté au moyen d'un détecteur de canalisation par un agent TOTAL et complété par des sondages effectués manuellement en sa présence par l'entreprise.
- A cet effet, un rendez-vous préalable doit être fixé avec le surveillant TOTAL notamment par téléphone, et dans un délai de 72 heures au minimum avant la réalisation des travaux de repérage.
- Le balisage mis en place par l'entreprise en présence du surveillant TOTAL devra être maintenu en place pendant toute la durée du chantier.
- L'attention de l'entreprise chargée des travaux est appelée sur le fait que les plans de pose de la canalisation consultés en Mairie ou communiqués par TOTAL n'ont qu'une valeur indicative, destinés à situer approximativement la canalisation et à en faciliter le repérage qui doit, en tout état de cause, être effectué dans les conditions précitées.



Surveillance des travaux :

Les travaux seront surveillés par un agent de la société TOTAL. Le responsable des travaux sera tenu d'appliquer les mesures qui lui seront indiquées par cet agent.

Si lors de l'exécution des tranchées, un accident quelconque se produisait (affaissement, arrachement du revêtement, déformation du tube à la suite d'un choc etc....) le service d'exploitation devra être prévenu immédiatement au :

Numéro d'urgence : 01.30.92.28.40

Salle de contrôle : 01.30.98.53.58

Les représentants TOTAL devront participer aux réunions de chantier et plus particulièrement à celles où l'ouvrage pipeline sera concerné, notamment pour les travaux de voiries et de réseaux.

Les comptes rendus de réunion devront impérativement être adressés à TOTAL.

Domage :

Il est précisé que la surveillance de l'agent TOTAL ne saurait en aucun cas dégager la responsabilité de l'entrepreneur si des détériorations étaient constatées sur le pipeline.

Les dépenses occasionnées par la mise en œuvre des moyens indiqués dans les règles à observer pour l'exécution des travaux sont à la charge du responsable des travaux, ainsi que les frais éventuels de remise en état de notre ouvrage.

Précaution à prendre pendant travaux :

Croisement par un ouvrage tiers :

L'entrepreneur localisera l'emplacement de chaque point de croisement avec l'ouvrage TOTAL, à chacun de ces points, une fouille sera ouverte pour mettre à jour notre ouvrage et confirmer sa profondeur, le mode de franchissement à retenir (par-dessus ou par-dessous) et la protection à assurer.

En règle générale, le croisement se fera par le dessous.



Les intervalles à assurer entre les génératrices seront conformes au tableau ci-après :

NATURE DE L'OUVRAGE	VALEUR MINI
Câbles télécommunications	0,40 m
Canalisation non métallique de produits non combustibles	0,40 m
Câbles électriques	0,40 m
Canalisations métalliques de produits non combustibles	0,40 m
Canalisations métalliques de produits combustibles	0,60 m

Protections à appliquer sur la conduite :

Lors d'un croisement de tuyauteries entre elles ou avec des câbles, une protection sera posée au-dessus de l'ouvrage existant et de l'ouvrage à poser.

Cette protection appelée dispositif avertisseur sera constitué par un grillage plastique de largeur 0,50 m posé 0,20 m au-dessus des tuyauteries et d'une longueur de 3 mètres de part et d'autre du ou des points de croisements. (voir plans en annexe).

Dans le cas du croisement de deux pipelines métalliques, l'épaisseur d'enrobage sera doublée sur l'ouvrage existant et sur l'ouvrage à poser, si la hauteur de recouvrement ou la distance entre génératrices des pipes, ne peut être respectée.

Ce renforcement s'étendra sur 3 mètres de part et d'autre du ou des points de croisements.

Dans le cas d'un croisement avec une ligne électrique (BT/MT) ou d'une ligne de télécommunications, le revêtement de la conduite doit être renforcé sur 3 mètres de part et d'autre du croisement, même si les distances énoncées précédemment sont respectées.

Dans le cas de conduites sous protection cathodiques, des mesures contradictoires devront être faites en commun avec le service MSE/PLIF afin de définir les solutions à envisager pour éviter les interférences éventuelles.

La présence de notre oléoduc en terrain privé n'est en principe signalée par aucun dispositif avertisseur ou protecteur ; dans le domaine public, ce dispositif peut ne pas exister. Ceci doit inciter le responsable du chantier et le personnel de l'entreprise à la vigilance.

Lorsque la canalisation reste découverte, un gardiennage pourra être imposé par le surveillant de ligne à la charge de l'intervenant.



Remblaiement :

Les remblais seront exécutés en évitant la présence d'éléments durs au contact du revêtement et par couches de 0,2 m damées.

Ce comblement doit être fait avec soin afin d'éviter tout affaissement pouvant provoquer des contraintes supplémentaires sur la canalisation.

Dans la mesure du possible, le pipeline sera protégé par du sable jusqu'au dispositif avertisseur, c'est à dire 0,20 m au-dessus de la génératrice supérieure.

L'entrepreneur avertira en temps utile TOTAL afin qu'un agent puisse constater l'état de l'ouvrage avant remblai et assister aux opérations de remblaiement, si le remblaiement est effectué sans en avertir TOTAL celui-ci demandera la réouverture des tranchées à l'entrepreneur.

Réparation de l'enrobage en cas de dégradations

La réparation s'effectuera de la façon suivante :

- Enlèvement de l'enrobage sur une longueur minimal de 10 cm de part et d'autre de la zone intéressée.
- Grattage et brossage de la tuyauterie, visite et inspection.
- Réfection de l'enrobage soit :
 - Un primaire d'accrochage liquide appliqué à froid
 - Un émail appliqué à chaud
 - Une enveloppe de voile de verre noyé dans l'émail ci-dessus
 - Recouvrement 13 mm minimum
- Contrôle au balais électrique sous une tension alternative de 10 000 volts.

Dans tous les cas les jonctions avec l'enrobage existant devront être particulièrement soignées et vérifiées afin que la continuité et la tenue du revêtement ne soient pas altérées.

L'épaisseur totale du revêtement achevé, ne devra en aucun point être inférieure à 3 mm.

L'enveloppe de voile de verre ne devra en aucun point rester apparente, mais devra être recouverte d'au moins 1 mm d'émail.

Travaux réalisés à l'aide d'engins mécaniques ou d'explosifs

La personne physique ou morale qui désire entreprendre les travaux devra préciser au service TOTAL :

- les travaux à réaliser
- les engins employés et la nature des opérations qu'ils doivent effectuer
- les lieux de passage



Tout travail de terrassement devra être exécuté entièrement à la main dans une zone d'un mètre de part et d'autre de la canalisation afin qu'il ne soit pas porté atteinte à l'ouvrage.

Interdiction formelle d'utiliser des explosifs

L'emploi du feu ou le dégagement d'une forte chaleur est interdit à proximité de la canalisation non protégée par un écran suffisant, la mise en place d'un tel écran incombant à l'entreprise intervenante.

Tout travail de terrassement d'approche devra être exécuté avec un godet sans dents.

Interdiction absolue de circuler avec des engins de plus de 3,5 tonnes autres que des véhicules légers (tourisme, camionnettes et tracteurs agricoles) au-dessus de la canalisation.

Si toutefois, l'importance du chantier impose une circulation d'engins lourds, la canalisation devra être protégée aux frais de l'entreprise intervenante (dalle béton ou béton maigre). La zone d'autorisation de circuler sera alors repérée et celle d'interdiction délimitée selon les prescriptions TOTAL.

Le responsable du travail devra prendre en compte avant et pendant la durée des travaux, les facteurs extérieurs pouvant influencer défavorablement la bonne exécution des travaux :

- infiltration d'eau
- eaux pluviales
- les charges situées à proximité immédiate de l'excavation

Les travaux de compactage par vibrations sont strictement interdits dans une bande de 50 mètres de part et d'autre de la canalisation, sauf accord de TOTAL France et après étude technique.

NOTA : LE SEUIL MAXIMUM DES VIBRATIONS ADMISSIBLE EST DE 50 mm/s POUR UNE CANALISATION EN ACIER.

Pour éviter les éboulements, il sera nécessaire d'étayer les fouilles selon les règles de l'art.



En tout état de cause, il est interdit, sauf accord du service TOTAL de comprimer ou décompresser le sol autour des conduites, par des travaux, des ouvrages ou des efforts exercés sur le terrain.

Si une anomalie était constatée lors de l'exécution des travaux, TOTAL se donne le droit d'arrêter ceux-ci.

TOTAL n'autorisera la reprise qu'après que les dispositions supprimant l'anomalie constatée, aient été acceptées par TOTAL MSE/PLIF

Travaux agricoles :

Pour les travaux agricoles courants un passage régulier et normal d'un engin agricole (même de plus de 3,5 tonnes) au droit du pipeline ne nécessite pas l'établissement d'une DICT.

Pour les travaux agricoles spéciaux (drainage, sous solage, nivellement, débardage, etc ...) une DICT sera nécessaire.

Modification de l'environnement :

Si le profil du terrain naturel doit être modifié, l'entreprise en informera TOTAL, la charge mesurée entre le sol et la génératrice supérieure de la canalisation sera dans tous les cas supérieure à 0,80 m.

Une protection de la canalisation sera nécessaire suivant le standard et soumise à l'agrément de TOTAL lorsque :

- Une route ou un chemin sera construit, élargi ou approfondi, au-dessus de la canalisation existante.
- Pour toute partie de la canalisation où il est démontré que la cote de charge de 0,80 m est impossible à conserver.

Il est strictement interdit d'effectuer toutes constructions soumises à un permis de construire, mais aussi les habitations légères de loisirs telles que les abris de chasse, de pêche et de jardin ainsi que les plantations d'arbres ou arbustes, ou toutes autres constructions légères dans la bande des 5 mètres non aedificandi.

Accès à l'ouvrage :

L'accès au pipeline doit être maintenu libre, pendant toute la durée des travaux 24 h/24.

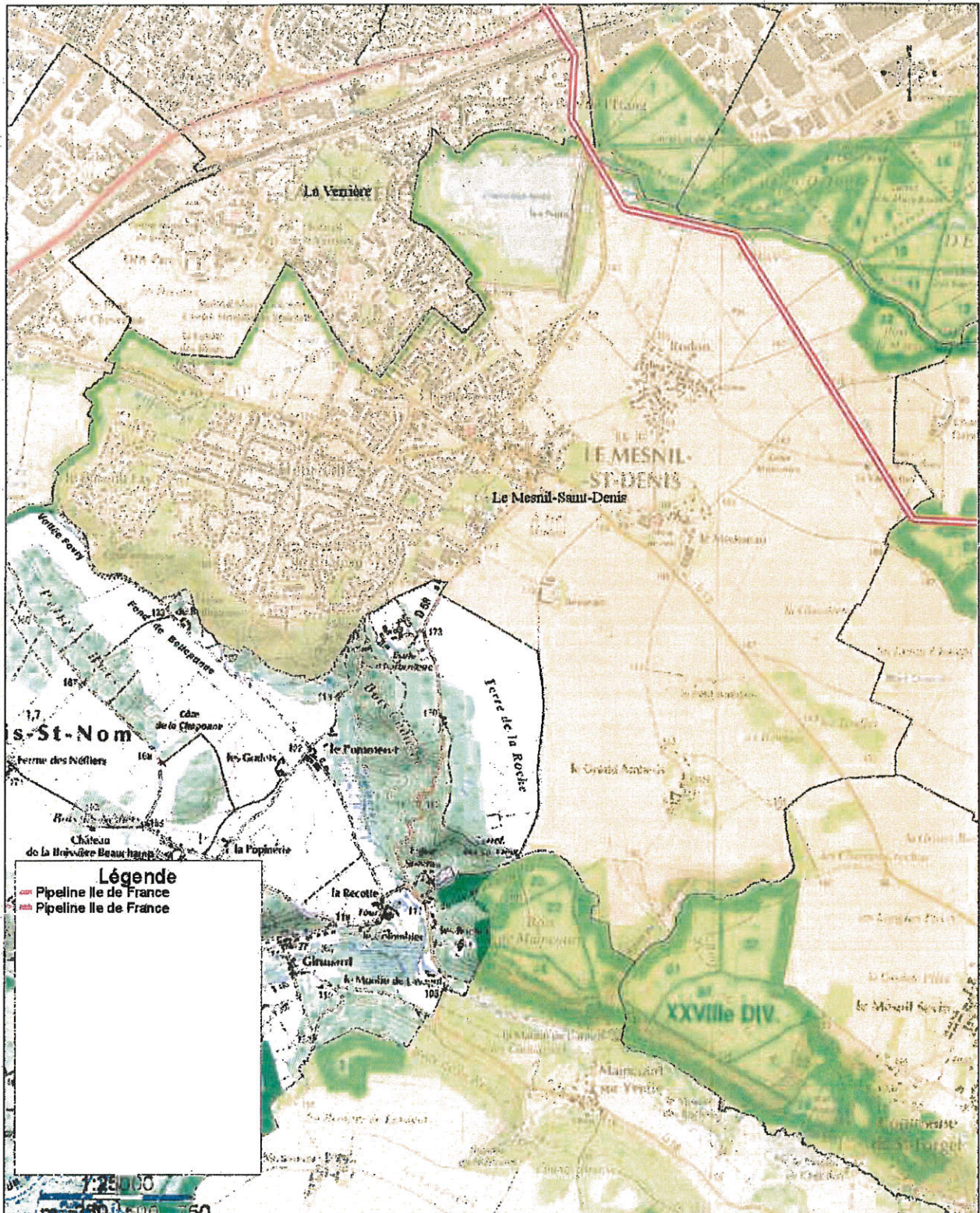




TOTAL TOTAL, Pipeline de l'Île de France
Etablissement Pétrolier de Gargenville

Tel 01 30 98 53 50, Fax 01 30 98 53 32

LE MESNIL SAINT DENIS



Edition graphique issue d'un plan de détail informatisé qui peut être modifié sans préavis, elle ne peut être ni reproduite ni communiquée à des tiers ni utilisée à des fins commerciales sans autorisation spécifique du Transporteur, TOTAL, Pipeline de l'Île de France.

La position mentionnée ne permet pas la localisation précise sur le terrain des canalisations et ne permet pas de s'affranchir des obligations réglementaires relatives aux interventions à proximité d'ouvrages enterrés (Décret N°2011-1241 du 5 Octobre 2011 relatif à l'exécution de travaux à proximité de certains ouvrages souterrains, aériens ou subaquatiques de transport ou de distribution). Depuis le 1er Juillet 2012, vous avez l'obligation de consulter le nouveau téléservice www.reseaux-et-canalizations.gouv.fr.

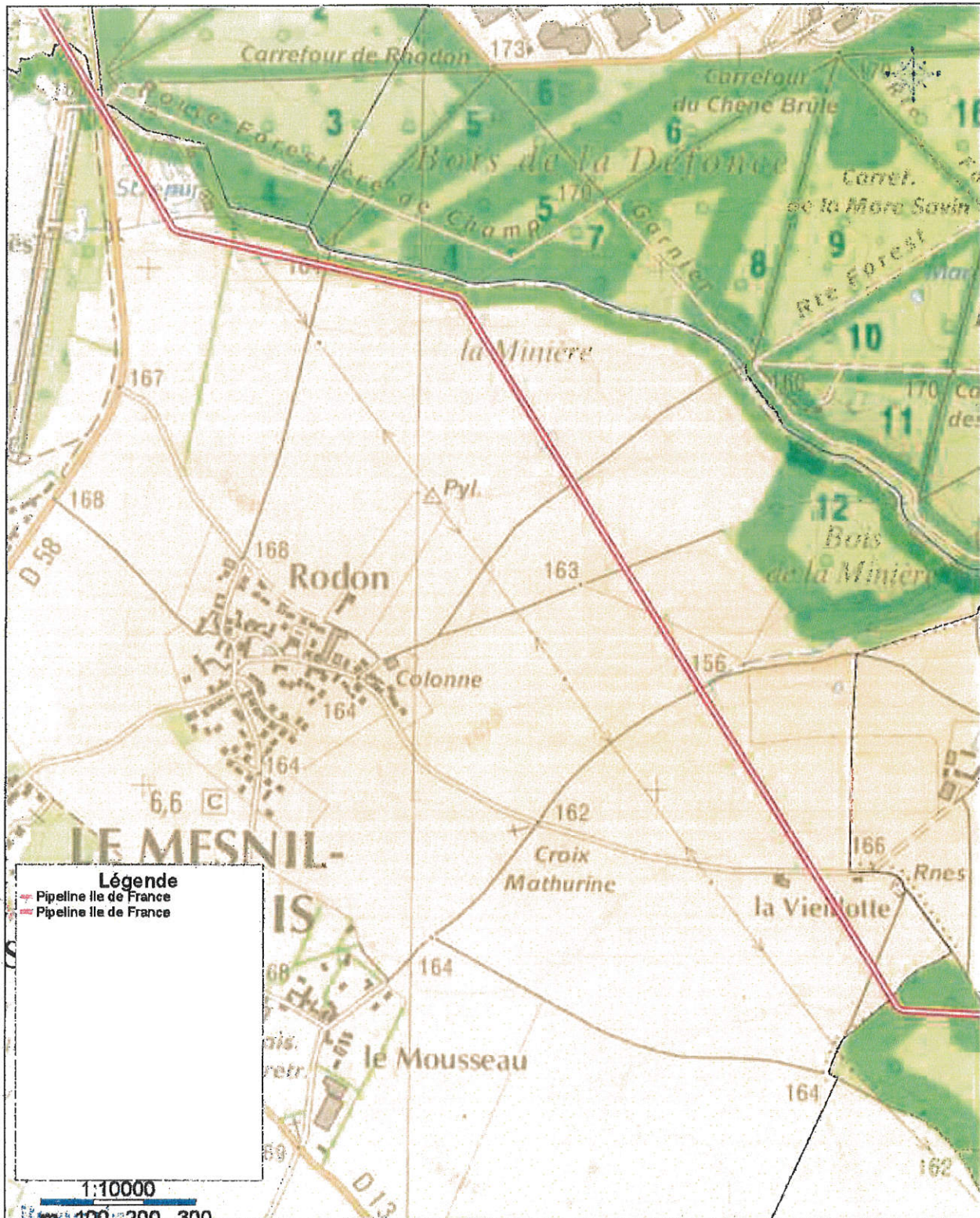


TOTAL TOTAL, Pipeline de l'Île de France

Etablissement Pétrolier de Gargenville

Tel : 01 30 98 53 50, Fax : 01 30 98 53 32

LE MESNIL SAINT DENIS



Edition graphique issue d'un plan de détail informatisé qui peut être modifié sans préavis ; elle ne peut être ni reproduite ni communiquée à des tiers ni utilisée à des fins commerciales sans autorisation spécifique du Transporteur, TOTAL, Pipeline de l'Île de France.

La position mentionnée ne permet pas la localisation précise sur le terrain des canalisations et ne permet pas de s'affranchir des obligations réglementaires relatives aux interventions à proximité d'ouvrages enterrés (Décret N°2011-1241 du 5 Octobre 2011 relatif à l'exécution de travaux à proximité de certains ouvrages souterrains, aériens ou subaquatiques de transport ou de distribution). Depuis le 1er Juillet 2012, vous avez l'obligation de consulter le nouveau téléservice www.reseaux-et-canalisation.gouv.fr.

1 bis**HYDROCARBURES LIQUIDES****I. - GÉNÉRALITÉS**

Servitudes relatives à la construction et à l'exploitation de pipe-lines par la société d'économie mixte des transports pétroliers par pipe-lines (T.R.A.P.I.L.).

Loi n° 49-1060 du 2 août 1949 modifiée par la loi n° 51-712 du 7 juin 1951, et notamment ses articles 6 et 7.

Décret n° 50-836 du 8 juillet 1950 modifié par le décret n° 63-82 du 4 février 1963.

Ministère de l'industrie et de l'aménagement du territoire (direction générale de l'énergie et des matières premières, direction des hydrocarbures).

II. - PROCÉDURE D'INSTITUTION**A. - PROCÉDURE****a) Pipe-lines concernés**

Les pipe-lines et leurs annexes que la société d'économie mixte des transports pétroliers par pipe-lines (T.R.A.P.I.L.) est autorisée à construire et exploiter comme suit :

- entre la Basse-Seine et les dépôts d'hydrocarbures de la région parisienne (en application de l'article 6, alinéa 1, de la loi n° 49-1060 du 2 août 1949 modifiée) ;

- tous autres pipe-lines présentant un intérêt pour la défense nationale et autorisés par décret en Conseil d'Etat, en application de l'article 6 de la loi n° 49-1060 du 2 août 1949 modifiée.

b) Procédure

A défaut d'accord amiable avec les propriétaires, les servitudes dont peut bénéficier la société de transports pétroliers par pipe-lines au titre des textes mentionnés au § 1 ci-dessus, sont instituées lors de la déclaration d'utilité publique des travaux (art. 7 de la loi n° 49-1060 du 2 août 1949 modifiée).

La société de transports pétroliers par pipe-lines distingue dans le plan parcellaire des terrains qu'elle établit en vue de la déclaration d'utilité publique des travaux, les terrains pour lesquels est demandée l'expropriation totale ou partielle et ceux qu'elle désire voir grever de servitudes (art. 3 *ter* du décret n° 50-836 du 8 juillet 1950 modifié).

Au cours de l'enquête parcellaire, les propriétaires font connaître s'ils acceptent l'établissement des servitudes ou s'ils demandent l'expropriation ; le propriétaire qui garde le silence sur ce point est réputé accepter l'établissement des servitudes.

L'arrêté de cessibilité pris au vu des résultats de l'enquête parcellaire détermine les parcelles frappées de servitudes et celles qui devront être cédées.

A défaut d'accord, le juge compétent prononce les expropriations ou décide l'établissement des servitudes conformément aux dispositions de l'arrêté de cessibilité (art. 4 du décret n° 50-836 du 8 juillet 1950 modifié).

1 bis**B. - INDEMNISATION**

(Art. 7 de la loi n° 49-1060 du 2 août 1949)

Indemnisation résultant de l'institution des servitudes

L'indemnité due en raison de l'établissement de la servitude correspond à la réduction permanente des droits des propriétaires des terrains grevés. La détermination définitive de son montant se poursuit conformément aux règles relatives à l'expropriation pour cause d'utilité publique (art. 4 du décret n° 50-836 du 8 juillet 1950 modifié).

Indemnisation résultant de l'exécution de travaux sur les terrains grevés de servitudes

L'indemnité due à raison des dommages causés par les travaux est à la charge du bénéficiaire. Le dommage est déterminé à l'amiable ou fixé par le tribunal administratif en cas de désaccord. En tout état de cause, sa détermination est précédée d'une visite contradictoire des lieux effectuée par l'ingénieur en chef du contrôle technique compétent, en présence des représentants respectifs de la société des transports pétroliers par pipe-lines et des propriétaires ou des personnes qui exploitent le terrain si tel est le cas (art. 5 du décret n° 50-836 du 8 juillet 1950 modifié). La demande d'indemnité doit être présentée au plus tard dans les deux ans à dater du moment où ont cessé les faits constitutifs du dommage.

C. - PUBLICITÉ

Notification aux propriétaires intéressés, de l'arrêté de cessibilité, dans les conditions prévues par l'article L. 13-2 du code de l'expropriation pour cause d'utilité publique.

Publication de l'arrêté de cessibilité par voie d'affichage dans les communes intéressées et insertion dans un ou des journaux publiés dans le département (art. L. 13-2 et R. 11-20 du code de l'expropriation pour cause d'utilité publique).

III. - EFFETS DE LA SERVITUDE**A. - PRÉROGATIVES DE LA T.R.A.P.I.L.****1° Prerogatives exercées directement par la T.R.A.P.I.L.**

(Art. 7 de la loi n° 49-1060 du 2 août 1949 modifiée et art. 1^{er} et 5 du décret n° 50-836 du 8 juillet 1950 modifié)

Possibilité pour le bénéficiaire d'enfouir à 0,60 mètre au moins de profondeur et dans une bande de terrain de 5 mètres de largeur comprise dans une bande de 15 mètres, une ou plusieurs canalisations avec leurs accessoires techniques et les conducteurs électriques nécessaires.

Possibilité pour le bénéficiaire de construire en limite de parcelles cadastrales, les bornes de délimitation et les ouvrages de moins de un mètre carré de surface nécessaires au fonctionnement de la conduite.

Possibilité pour le bénéficiaire d'essarter et d'élaguer tous les arbres et arbustes dans la bande de 15 mètres.

Possibilité pour le bénéficiaire ainsi que les agents de contrôle d'accéder en tout temps dans la bande des 15 mètres, pour la surveillance et la conduite de l'exécution de tous les travaux d'entretien et de réparation de celle-ci, conformément aux dispositions de l'article 5 du décret n° 50-836 du 8 juillet 1950 modifié.

2° Obligations de faire imposées au propriétaire

Néant.

1 bis**B. - LIMITATIONS AU DROIT D'UTILISER LE SOL****1° Obligations passives**

(Art. 7 de la loi n° 49-1060 du 2 août 1949 modifiée et article 2 du décret n° 50-836 du 8 juillet 1950)

Obligation pour les propriétaires de réserver le libre passage des agents chargés de la surveillance et de l'entretien de la conduite, ainsi que des agents de contrôle, dans la bande de servitude de 15 mètres.

Obligation pour les propriétaires de ne pas faire dans la bande réduite de 5 mètres où sont localisées les canalisations, ni constructions en dur, ni travail à plus de 0,60 mètre de profondeur ou à une profondeur moindre s'il y a dérogation administrative.

Obligation pour les propriétaires de s'abstenir de nuire au bon fonctionnement, à l'entretien et à la conservation de l'ouvrage, et notamment d'effectuer toutes plantations d'arbres ou d'arbustes.

2° Droits résiduels du propriétaire

Possibilité pour le propriétaire de demander, dans le délai de un an, à dater du jugement d'institution des servitudes, l'expropriation des terrains intéressés (art. 7 de la loi n° 49-1060 du 2 août 1949 modifiée et art. 3 du décret n° 50-836 du 8 juillet 1950 modifié).

Si, par suite de circonstances nouvelles, l'institution des servitudes vient à rendre impossible l'utilisation normale des terrains, possibilité à toute époque pour les propriétaires de demander l'expropriation des terrains grevés.

GAZ

I. - GÉNÉRALITÉS

Servitudes relatives à l'établissement des canalisations de transport et de distribution de gaz.

Servitudes d'ancrage, d'appui, de passage sur les terrains non bâtis, non fermés ou clos de murs ou de clôtures équivalentes.

Loi du 15 juin 1906 (art. 12) modifiée par les lois du 19 juillet 1922, du 13 juillet 1925 (art. 298) et du 4 juillet 1935, les décrets du 27 décembre 1925, 17 juin et 12 novembre 1958 et n° 67-885 du 6 octobre 1967.

Article 35 de la loi n° 46-628 du 8 avril 1946 sur la nationalisation de l'électricité et du gaz.

Ordonnance n° 58-997 du 23 octobre 1958 (art. 60) relative à l'expropriation portant modification de l'article 35 de la loi n° 46-628 du 8 avril 1946.

Décret n° 67-886 du 6 octobre 1967 sur les conventions amiables portant reconnaissance des servitudes de l'article 12 de la loi du 15 juin 1906 et confiant au juge de l'expropriation la détermination des indemnités dues pour imposition des servitudes.

Décret n° 85-1108 du 15 octobre 1985 relatif au régime des transports de gaz combustibles par canalisations abrogeant le décret n° 64-81 du 23 janvier 1964.

Décret n° 85-1109 du 15 octobre 1985 modifiant le décret n° 70-492 du 11 juin 1970 pris pour l'application de l'article 35 modifié de la loi du 8 avril 1946 concernant la procédure de déclaration d'utilité publique des travaux d'électricité et de gaz qui ne nécessitent que l'établissement de servitudes ainsi que des conditions d'établissement desdites servitudes.

Ministère de l'industrie et de l'aménagement du territoire (direction générale de l'énergie et des matières premières, direction du gaz et de l'électricité et du charbon).

II. - PROCÉDURE D'INSTITUTION

A. - PROCÉDURE

Les servitudes d'ancrage, d'appui, de passage sur les terrains non bâtis, non fermés ou clos de murs ou de clôtures équivalentes bénéficient aux ouvrages déclarés d'utilité publique (art. 35 de la loi du 8 avril 1946) à savoir :

- canalisations de transport de gaz et installations de stockage souterrain de gaz combustible ;
- canalisations de distribution de gaz et installations de stockage en surface annexes de la distribution.

La déclaration d'utilité publique en vue de l'exercice des servitudes, sans recours à l'expropriation, est obtenue conformément aux dispositions du chapitre III du décret n° 85-1109 du 15 octobre 1985. Elle est prononcée soit par arrêté préfectoral ou arrêté conjoint des préfets des départements intéressés, soit par arrêté du ministre chargé du gaz ou par arrêté conjoint du ministre chargé du gaz et du ministre chargé de l'urbanisme, selon les modalités fixées par l'article 9 du décret n° 85-1109 du 15 octobre 1985.

La procédure d'établissement des servitudes est définie par le décret du 11 juin 1970 en son titre II.

A défaut d'accord amiable, le distributeur adresse au préfet, par l'intermédiaire de l'ingénieur chargé du contrôle, une requête pour l'application des servitudes, accompagnée d'un plan et d'un état parcellaire indiquant les propriétés qui doivent être atteintes par les servitudes. Le préfet prescrit alors une enquête publique dont le dossier est transmis aux maires des communes intéressées et notifié au demandeur. Les maires intéressés donnent avis de l'ouverture de l'enquête et notifient aux propriétaires concernés, les travaux projetés (art. 13 du décret du 11 juin 1970).

Le demandeur après avoir eu connaissance des observations présentées au cours de l'enquête, arrête définitivement son projet, lequel est transmis avec l'ensemble du dossier au préfet, qui institue par arrêté les servitudes que le demandeur est autorisé à exercer après l'accomplissement des formalités de publicité mentionnées à l'article 18 du décret du 11 juin 1970 et visées ci-dessous en C.

Remarque : dans la plupart des cas, il est passé entre le concessionnaire et les propriétaires intéressés des conventions de servitudes amiables. Ces conventions remplacent les formalités mentionnées ci-dessus et produisent les mêmes effets que l'arrêté préfectoral d'approbation du projet de détail des tracés (art. 1^{er} du décret n° 67-886 du 6 octobre 1967).

B. - INDEMNISATION

Des indemnités ne sont dues que s'il y a eu préjudice; Elles sont versées au propriétaire ou à l'exploitant pour le dédommager des troubles temporaires qu'il doit subir pendant l'exécution des travaux de pose. Si le propriétaire lorsqu'il est distinct de l'exploitant, ou l'exploitant lui-même, peut faire valablement état d'un préjudice permanent, une indemnité lui sera également versée. En fait, les canalisations de gaz une fois posée n'entraînent pratiquement aucun dommage permanent en dehors d'un droit de surveillance dont dispose le transporteur ou le distributeur (qui s'exerce environ une fois par an).

Les indemnités sont versées en une seule fois.

En cas de litige, l'indemnité est fixée par le juge de l'expropriation, conformément aux articles 2 et 3 du décret du 6 octobre 1967 (art. 20 du décret du 11 juin 1970).

Elles sont à la charge du transporteur ou du distributeur.

C. - PUBLICITÉ

Se référer à la même rubrique de la fiche « électricité ».

III. - EFFETS DE LA SERVITUDE

A. - PRÉROGATIVES DE LA PUISSANCE PUBLIQUE

1° Prérogatives exercées directement par la puissance publique

Droit pour le bénéficiaire d'établir à demeure des canalisations souterraines sur des terrains privés non bâtis qui ne sont pas fermés de murs ou autres clôtures équivalentes.

Droit pour le bénéficiaire de procéder à des abattages d'arbres ou à des élagages de branches lors de la pose des conduites.

2° Obligations de faire imposées au propriétaire

Néant.

B. - LIMITATIONS AU DROIT D'UTILISER LE SOL

1° Obligations passives

Obligation pour les propriétaires de réserver le libre passage et l'accès aux agents de l'entreprise exploitante pour la pose, l'entretien et la surveillance des installations. Ce droit de passage ne doit être exercé qu'en cas de nécessité à des heures normales et après en avoir prévenu les intéressés, dans toute la mesure du possible.

2° Droits résiduels du propriétaire

Les propriétaires dont les terrains sont traversés par une canalisation de transport de gaz (servitude de passage) conservent le droit de les clore ou d'y élever des immeubles à condition toutefois d'en avertir l'exploitant.

En ce qui concerne plus particulièrement les travaux de terrassement, de fouilles, de forage ou d'enfoncement susceptibles de causer des dommages à des conduites de transport, leur exécution ne peut être effectuée que conformément aux dispositions d'un arrêté-type pris par le ministre de l'industrie.

ÉLECTRICITÉ

I. - GÉNÉRALITÉS

Servitudes relatives à l'établissement des canalisations électriques. Servitude d'ancrage, d'appui, de passage, d'élagage et d'abattage d'arbres.

Loi du 15 juin 1906, article 12, modifiée par les lois du 19 juillet 1922, du 13 juillet 1925 (art. 298) et du 4 juillet 1935, les décrets des 27 décembre 1925, 17 juin et 12 novembre 1938 et le décret n° 67-885 du 6 octobre 1967.

Article 35 de la loi n° 46-628 du 8 avril 1946 portant nationalisation de l'électricité et du gaz-Ordonnance n° 58-997 du 23 octobre 1958 (art. 60) relative à l'expropriation portant modification de l'article 35 de la loi du 8 avril 1946.

Décret n° 67-886 du 6 octobre 1967 sur les conventions amiables portant reconnaissance des servitudes de l'article 12 de la loi du 15 juin 1906 et confiant au juge de l'expropriation la détermination des indemnités dues pour imposition des servitudes.

Décret n° 85-1109 du 15 octobre 1985 modifiant le décret n° 70-492 du 11 juin 1970 portant règlement d'administration publique pour l'application de l'article 35 modifié de la loi n° 46-628 du 8 avril 1946, concernant la procédure de déclaration d'utilité publique des travaux d'électricité et de gaz qui ne nécessitent que l'établissement de servitudes ainsi que les conditions d'établissement desdites servitudes.

Circulaire n° 70-13 du 24 juin 1970 (mise en application des dispositions du décret du 11 juin 1970) complétée par la circulaire n° LR-J/A-033879 du 13 novembre 1985 (nouvelles dispositions découlant de la loi n° 83-630 du 12 juillet 1983 sur la démocratisation des enquêtes publiques et du décret n° 85-453 du 23 avril 1985 pris pour son application).

Ministère de l'industrie et de l'aménagement du territoire (direction générale de l'industrie et des matières premières, direction du gaz, de l'électricité et du charbon).

II. - PROCÉDURE D'INSTITUTION

A. - PROCÉDURE

Les servitudes d'ancrage, d'appui, de passage, d'élagage et d'abattage d'arbres bénéficient :

- aux travaux déclarés d'utilité publique (art. 35 de la loi du 8 avril 1946) ;
- aux lignes placées sous le régime de la concession ou de la régie réalisée avec le concours financier de l'État, des départements, des communes ou syndicats de communes (art. 298 de la loi du 13 juillet 1925) et non déclarées d'utilité publique (1).

La déclaration d'utilité publique des ouvrages d'électricité en vue de l'exercice des servitudes est obtenue conformément aux dispositions des chapitres I^{er} et II du décret du 11 juin 1970 modifié par le décret n° 85-1109 du 15 octobre 1985.

La déclaration d'utilité publique est prononcée :

- soit par arrêté préfectoral ou arrêté conjoint des préfets des départements intéressés et en cas de désaccord par arrêté du ministre chargé de l'électricité, en ce qui concerne les ouvrages de distribution publique d'électricité et de gaz et des ouvrages du réseau d'alimentation générale en énergie électrique ou de distribution aux services publics d'électricité de tension inférieure à 225 kV (art. 4, alinéa 2, du décret n° 85-1109 du 15 octobre 1985) ;

(1) Le bénéfice des servitudes instituées par les lois de 1906 et de 1925 vaut pour l'ensemble des installations de distribution d'énergie électrique, sans qu'il y ait lieu de distinguer selon que la ligne dessert une collectivité publique ou un service public ou une habitation privée (Conseil d'Etat, 1^{er} février 1985, ministre de l'industrie contre Michaud : req. n° 36313).

- soit par arrêté du ministre chargé de l'électricité ou arrêté conjoint du ministre chargé de l'électricité et du ministre chargé de l'urbanisme s'il est fait application des articles L. 123-8 et R. 123-35-3 du code de l'urbanisme, en ce qui concerne les mêmes ouvrages visés ci-dessus, mais d'une tension supérieure ou égale à 225 kV (art. 7 du décret n° 85-1109 du 15 octobre 1985).

La procédure d'établissement des servitudes est définie par le décret du 11 juin 1970 en son titre II (le décret n° 85-1109 du 15 octobre 1985 modifiant le décret du 11 juin 1970 n'a pas modifié la procédure d'institution des dites servitudes). La circulaire du 24 juin 1970 reste applicable.

A défaut d'accord amiable, le distributeur adresse au préfet par l'intermédiaire de l'ingénieur en chef chargé du contrôle, une requête pour l'application des servitudes, accompagnée d'un plan et d'un état parcellaire indiquant les propriétés qui doivent être atteintes par les servitudes, le préfet prescrit alors une enquête publique dont le dossier est transmis aux maires des communes intéressées et notifié au demandeur. Les maires concernés donnent avis de l'ouverture de l'enquête et notifient aux propriétaires concernés les travaux projetés.

Le demandeur, après avoir eu connaissance des observations présentées au cours de l'enquête, arrête définitivement son projet, lequel est transmis avec l'ensemble du dossier au préfet, qui institue par arrêté les servitudes que le demandeur est autorisé à exercer après l'accomplissement des formalités de publicité mentionnées à l'article 18 du décret du 11 juin 1970 et visées < ci-dessous en C.

Par ailleurs, une convention peut être passée entre le concessionnaire et le propriétaire ayant pour objet la reconnaissance des dites servitudes. Cette convention remplace les formalités mentionnées ci-dessus et produit les mêmes effets que l'arrêté préfectoral (art. 1^{er} du décret n° 67-886 du 6 octobre 1967) (1).

B. - INDEMNISATION

Les indemnités dues à raison des servitudes sont prévues par la loi du 15 juin 1906 en son article 12. Elles sont dues en réparation du préjudice résultant directement de l'exercice des servitudes (2).

Elles sont dues par le maître d'ouvrage. La détermination du montant de l'indemnité, à défaut d'accord amiable, est fixée par le juge de l'expropriation (art. 20 du décret du 11 juin 1970). Les dommages survenus à l'occasion des travaux doivent être réparés comme dommages de travaux publics (3).

Dans le domaine agricole, l'indemnisation des exploitants agricoles et des propriétaires est calculée en fonction des conventions passées, en date du 21 octobre 1987, entre Electricité de France et l'Assemblée permanente des chambres d'agriculture (A.P.C.A.) et rendues applicables par les commissions régionales instituées à cet effet. Pour les dommages instantanés liés aux travaux, l'indemnisation est calculée en fonction d'un accord passé le 21 octobre 1981 entre l'A.P.C.A., E.D.F. et le syndicat des entrepreneurs de réseaux, de centrales et d'équipements industriels électriques (S.E.R.C.E.).

C. - PUBLICITÉ

Affichage en mairie de chacune des communes intéressées, de l'arrêté instituant les servitudes.

Notification au demandeur de l'arrêté instituant les servitudes.

Notification dudit arrêté, par les maires intéressés ou par le demandeur, à chaque propriétaire et exploitant pourvu d'un titre régulier d'occupation et concerné par les servitudes.

(1) L'institution des servitudes qui implique une enquête publique, n'est nécessaire qu'à défaut d'accord amiable. L'arrêté préfectoral est vicié si un tel accord n'a pas été recherché au préalable par le maître d'ouvrage (Conseil d'Etat, 18 novembre 1977, ministre de l'industrie contre consorts Lannio) ; sauf si l'intéressé a manifesté, dès avant l'ouverture de la procédure, son hostilité au projet (Conseil d'Etat, 20 janvier 1985, Tredan et autres).

(2) Aucune indemnité n'est due, par exemple, pour préjudice esthétique ou pour diminution de la valeur d'un terrain à bâtir. En effet, l'implantation des supports des lignes électriques et le survol des propriétés sont par principe précaires et ne portent pas atteinte au droit de propriété, notamment aux droits de bâtir et de se clore (Cass. civ. III, 17 juillet 1872 : Bull. civ. III, n° 464 ; Cass. civ. III, 16 janvier 1979).

(3) Ce principe est posé en termes clairs par le Conseil d'Etat dans un arrêt du 7 novembre 1986 - E.D.F. c. Aujoulat (req. n° 50436, D.A. n° 60).

III. - EFFETS DE LA SERVITUDE

A. - PRÉROGATIVES DE LA PUISSANCE PUBLIQUE

1° Prérrogatives exercées directement par la puissance publique

Droit pour le bénéficiaire d'établir à demeure des supports et ancrages pour conducteurs aériens d'électricité, soit à l'extérieur des murs ou façades donnant sur la voie publique, sur les toits et terrasses des bâtiments, à condition qu'on y puisse accéder par l'extérieur, dans les conditions de sécurité prescrites par les règlements administratifs (servitude d'ancrage).

Droit pour le bénéficiaire, de faire passer les conducteurs d'électricité au-dessus des propriétés, sous les mêmes conditions que ci-dessus, peu importe que les propriétés soient ou non closes ou bâties (servitude de surplomb).

Droit pour le bénéficiaire, d'établir à demeure des canalisations souterraines ou des supports pour les conducteurs aériens, sur des terrains privés non bâtis qui ne sont pas fermés de murs ou autres clôtures équivalentes (servitude d'implantation). Lorsqu'il y a application du décret du 27 décembre 1925, les supports sont placés autant que possible sur les limites des propriétés ou des clôtures.

Droit pour le bénéficiaire, de couper les arbres et les branches qui se trouvant à proximité des conducteurs aériens d'électricité, gênent leur pose ou pourraient par leur mouvement ou leur chute occasionner des courts-circuits ou des avaries aux ouvrages (décret du 12 novembre 1938).

2° Obligations de faire imposées au propriétaire

Néant.

B. - LIMITATIONS D'UTILISER LE SOL

1° Obligations passives

Obligation pour les propriétaires de réserver le libre passage et l'accès aux agents de l'entreprise exploitante pour la pose, l'entretien et le surveillance des installations. Ce droit de passage ne doit être exercé qu'en cas de nécessité et à des heures normales et après avoir prévenu les intéressés, dans toute la mesure du possible.

2° Droits résiduels des propriétaires

Les propriétaires dont les immeubles sont grevés de servitudes d'appui sur les toits ou terrasses ou de servitudes d'implantation ou de surplomb conservent le droit de se clore ou de bâtir, ils doivent toutefois un mois avant d'entreprendre l'un de ces travaux, prévenir par lettre recommandée l'entreprise exploitante.

Recommandations à respecter aux abords des lignes électriques souterraines

De manière générale, il est recommandé :

- De conserver le libre accès à nos installations,
- De ne pas implanter de supports (feux de signalisation, bornes, etc.) sur nos câbles, dans le cas contraire, prévoir du matériel de type démontable,
- De ne pas noyer nos ouvrages dans la bétonite de manière à ne pas les endommager et à en garantir un accès facile,
- De prendre toutes les précautions utiles afin de ne pas endommager nos installations pendant les travaux.

Concernant tous travaux :

- Chaque entreprise devant réaliser des travaux sur la commune devra appliquer le Décret n°2011-1241 du 5 octobre 2011, relatif à l'exécution de travaux à proximité de certains ouvrages souterrains, aériens ou subaquatiques de transport ou de distribution (déclaration de projet de travaux, déclaration d'intention de commencement de travaux...), ainsi que l'arrêté du 15 février 2012 pour son application.
- Toute déclaration devra obligatoirement être précédée d'une consultation du guichet unique auprès de l'INERIS, afin d'obtenir la liste et les coordonnées des exploitants des ouvrages en service concernés par les travaux.

Concernant les indications de croisement :

- Dans tous les cas cités ci après et conformément à l'arrêté du 17 mai 2001 fixant les conditions techniques auxquelles doivent satisfaire les distributions d'énergie électrique, il est obligatoire de respecter une distance minimum de 0,20 mètre en cas de croisement avec nos ouvrages.

Croisement avec nos fourreaux :

- Préférer les croisements par le dessous en évitant impérativement que les différentes installations reposent l'une sur l'autre.

Croisement avec nos caniveaux :

- Préférer les croisements par le dessous. Le croisement devra être réalisé à une distance conseillée de 0,5 mètre au-dessus ou au-dessous. Veiller à effectuer un soutènement efficace de nos ouvrages pour les croisements que vous ferez au-dessous.

Croisement avec un ouvrage brique et dalles :

- Préférer les croisements par le dessous. L'accessibilité de ces ouvrages doit rester libre en respectant une distance conseillée de 0,4 mètre minimum pour les croisements que vous effectuerez au-dessus.
- Veiller à maintenir efficacement ces ouvrages et à éviter tout mouvement de terrain qui entraînerait leur affaissement lors des croisements que vous réaliserez au-dessous.
- Effectuer, à proximité de nos ouvrages, un sondage à la main sur une profondeur de 1,50 mètre afin de les localiser et ne pas les endommager.
- Dans le cas où une canalisation serait parallèle à la liaison souterraine électrique, une distance minimum de 0,3 mètre est conseillée entre les deux génératrices.

Concernant les plantations :

- Ne pas planter d'arbres à moins de 1,5 mètre de l'axe de nos ouvrages dans le cas d'essences à racines pivots et de 3 mètres dans le cas d'essences à racines traçantes,
- En cas d'essouchage, en présence d'ouvrages électriques, découper les racines et les laisser en terre,
- Lors de la pose de jardinières, bacs à fleurs, etc., l'accès aux ouvrages électriques devra être conservé en toutes circonstances, il est donc interdit de poser des bacs à fleurs « non démontables » au-dessus de ces derniers.

Particularité C.P.C. U.

• Dans le cas d'un parcours parallèle ou d'un croisement avec nos ouvrages :

Les parcours au-dessus et au-dessous de nos ouvrages ainsi que les croisements au-dessus de nos ouvrages sont fortement déconseillés. Tout parallélisme ou croisement **à moins de 4 mètres** devra faire l'objet d'une étude d'élévation thermique des ouvrages électriques. Vous veillerez à maintenir efficacement les ouvrages électriques et à éviter tout mouvement de terrain qui entraînerait leur affaissement lors des croisements que vous réaliserez au-dessous.

• Dans tous les cas :

- Une ventilation du caniveau vapeur à l'aide de bouches d'aération disposées de part et d'autre des câbles haute tension est nécessaire. La longueur ventilée, la plus courte possible, est déterminée en tenant compte du fait que ces bouches d'aération doivent être implantées, si possible, sous trottoir,
- Obturation du caniveau vapeur à l'aide de laine de verre à chaque extrémité de la longueur ventilée,
- Renforcement éventuel du calorifugeage des conduites de vapeur,
- Une pose éventuelle de thermocouple pour contrôler la température de la gaine extérieure des câbles ou la température à proximité de ceux-ci.

Les études réalisées doivent prendre en compte le respect de la dissipation thermique de nos ouvrages et l'échauffement éventuel produit par vos conduites.

Votre responsabilité restant entière dans le cas d'une contrainte d'exploitation des ouvrages électriques due à un échauffement provoqué par vos canalisations. Il en va de même dans le cas de dommages occasionnés aux ouvrages électriques lors de l'exécution des travaux.

Si le marché de travaux ou la commande des travaux n'est pas signé dans les trois mois suivant la date de la consultation du guichet unique, le responsable du projet renouvelle sa déclaration sauf si le marché de travaux prévoit des mesures techniques et financières permettant de prendre en compte d'éventuels ouvrages supplémentaires ou modifications d'ouvrages, et si les éléments nouveaux dont le responsable de projet a connaissance ne remettent pas en cause le projet.

Recommandations à respecter aux abords des lignes électriques aériennes

Les aménagements paysagers - voirie et réseaux divers :

- Les arbres de hautes tiges seront à prohiber sous l'emprise de nos conducteurs,
- La hauteur de surplomb entre les conducteurs et les voies de circulation ne devra pas être inférieure à 9 mètres,
- Le franchissement de la traversée doit se faire en une seule portée,
- Le surplomb longitudinal des voies de communication dans une partie normalement utilisée pour la circulation des véhicules ou la traversée de ces voies sous un angle inférieur à 7° sont interdits,
- L'accès à nos pieds de supports doit rester libre dans un rayon de 5 m autour de ces derniers,
- Les canalisations métalliques transportant des fluides devront éviter les parcours parallèles à nos conducteurs et respecter une distance de 3 mètres vis-à-vis de nos pieds de supports.
- En cas de voisinage d'un support de ligne électrique aérienne très haute tension et d'une canalisation métallique de transport de gaz combustible, d'hydrocarbures liquides ou liquéfiés ou d'autres fluides dont la dissémination présente des risques particuliers, des dispositions sont à prendre pour que l'écoulement de défaut éventuel par le pied du support ne puisse entraîner le percement de la canalisation.

Les constructions :

- L'Article R.4534-108 du code du travail interdit l'approche soit directement soit à l'aide d'engins ou de matériaux d'un conducteur nu dans le domaine de la haute et très haute tension HTB (>50 000 Volts) à une distance inférieure à 5 mètres hors balancement des câbles,
- L'Article 12 de l'Arrêté du 17 mai 2001 fixant les conditions techniques auxquelles doivent satisfaire les distributions d'énergie électrique, interdit l'approche soit directement soit à l'aide d'engins ou de matériaux d'un conducteur nu dans le domaine de la Très Haute Tension (400 000 Volts) à une distance inférieure à 6 mètres hors balancement des câbles,
- Une distance supplémentaire de 2 mètres est recommandée en cas de surplomb accessible (terrasse, balcon, etc.),
- L'article 20 de l'Arrêté du 17 mai 2001 fixe à 100 mètres la distance de voisinage entre un établissement pyrotechnique ou de l'aplomb extérieur de la clôture qui entoure le magasin et l'axe du conducteur le plus proche (balancement du conducteur non compris),

- L'Article 71 de l'Arrêté du 17 mai 2001 interdit l'implantation de supports au voisinage d'un établissement d'enseignement, d'une installation d'équipement sportif ou d'une piscine en plein air,
- Au cas où l'Article 71 ne pourrait être appliqué, toutes les dispositions seront prises pour que les abords du pylône implanté sur la parcelle soient rendus inaccessibles (suppression de l'échelle d'accès sur une hauteur de 3 mètres),
- La nécessité de prescrire au-dessus de tous les terrains dans lesquels peut être pratiquée l'irrigation par aspersion, un dégagement suffisant sous les lignes, fixé à 6 mètres pour les conducteurs nus. Toutefois, dans le cas d'utilisation de gros diamètre d'ajutage près de lignes haute tension (>50000 volts), il convient, pour éviter tout risque pour les personnes, de les placer, par rapport à l'aplomb des câbles, à :
 - 20 mètres si le diamètre d'ajutage est compris entre 26 et 33 mm limites comprises,
 - 25 mètres si le diamètre est supérieur à 33 mm.

D'où l'interdiction aux services de secours (pompiers, etc.) de se servir de jets canon.

Les terrains de sport :

L'arrêté du 17 mai 2001 fixe :

- Une distance de 9 mètres minimum entre le conducteur le plus proche et le terrain de sport,
- Un surplomb longitudinal de celui-ci par les lignes haute tension est autorisé sous réserve que l'angle de traversée soit supérieur à 5° par rapport à l'axe des conducteurs,
- Tout sport de lancers ou tirs à distance devront s'effectuer dans la moitié de terrain non surplombé par la ligne afin d'éviter d'agresser les câbles,
- Les charpentes métalliques devront être reliées à la terre.
 - **ATTENTION** : Les terrains d'installations d'équipements sportifs comprennent, notamment, les terrains d'éducation physique et sportive ainsi que les terrains pour les jeux d'équipes et l'athlétisme. Des distances minimales plus importantes peuvent être imposées selon le mode d'utilisation et la fréquentation des installations, en application de l'Article 99 (chapitre 3) de l'arrêté technique du 17 mai 2001. L'usage des cerfs-volants, ballons captifs, modèles réduits aériens commandés par fils est très dangereux à proximité de lignes aériennes. Il y a lieu de tenir compte de la présence de ces lignes pour les lancers et les tirs à distances (disques, javelot, marteau, pigeons d'argile, etc.)

- Chaque entreprise devant réaliser des travaux sur la commune devra impérativement respecter le décret n°2011-1241 du 5 octobre 2011 relatif à l'exécution de travaux à proximité de certains ouvrages souterrains, aériens ou subaquatiques de transport ou de distribution (déclaration de projets de travaux, déclaration d'intention de commencement de travaux ...), ainsi que l'arrêté du 15 février 2012 pour son application.

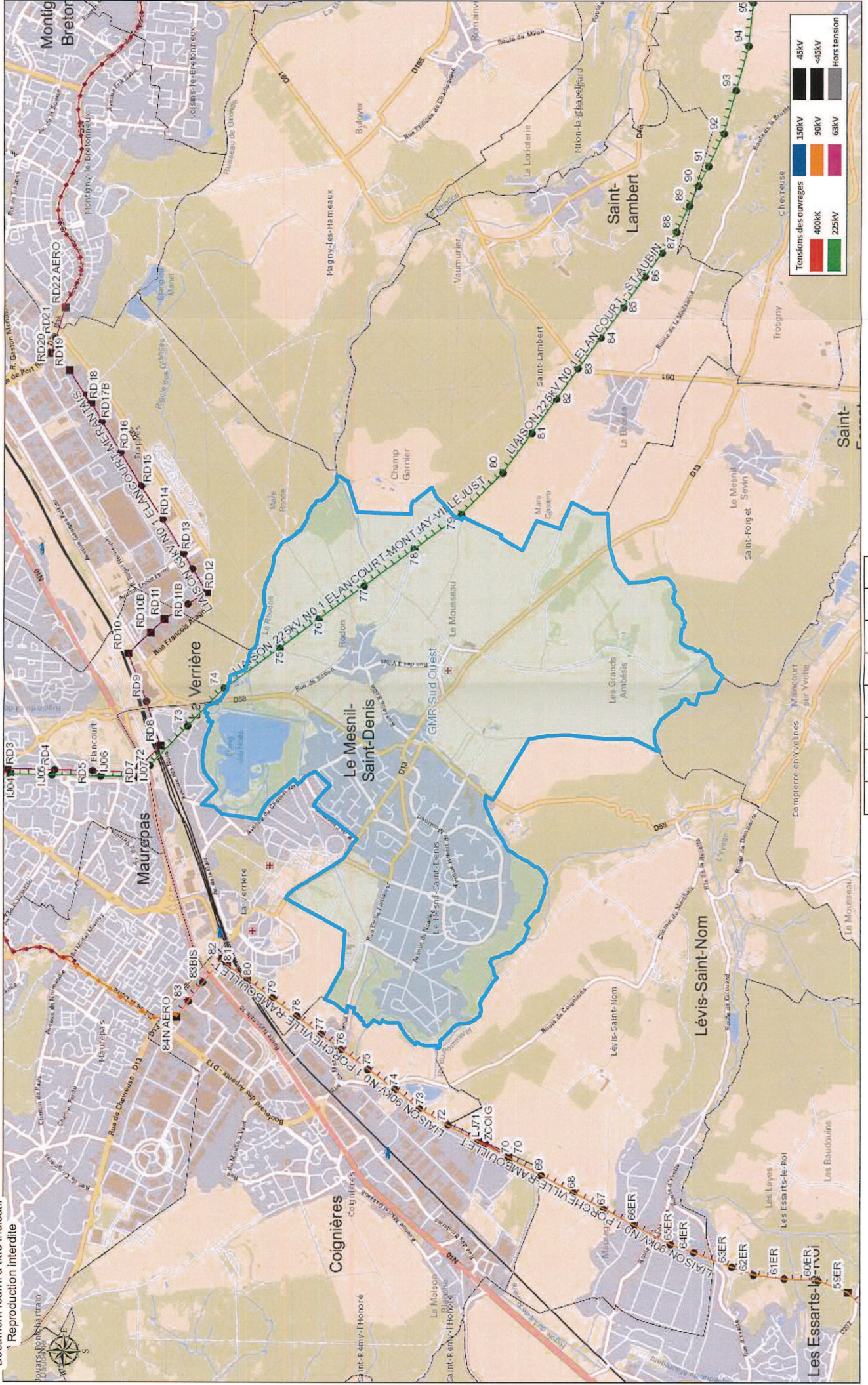
Afin que RTE puisse répondre avec exactitude et dans les plus brefs délais à la faisabilité de certains projets, les éléments ci-après devront être fournis :

- La côte N.G.F. du projet,
- Un plan du projet sur lequel l'axe de la ligne existante sera représenté,
- Un point de référence coté en mètre par rapport à un des pylônes de la ligne concernée,
- Un plan d'évolution des engins (grues, engins élévateurs, camions avec bennes basculantes, etc.) qui seront impérativement mis à la terre,
- L'entreprise devra tenir compte, lors de l'évolution de ces engins, de l'élingage des pièces qu'elle devra soulever.

Cette liste n'est pas exhaustive (voir documents de référence : Arrêté du 17 mai 2001 fixant les conditions techniques auxquelles doivent satisfaire les distributions d'énergie électrique, les dispositions réglementaires du code du travail article R.4534-707 et suivants, le Décret n°2011-1241 du 5 octobre 2011 relatif à l'exécution de travaux à proximité de certains ouvrages souterrains, aériens ou subaquatiques de transport ou de distribution) ainsi que l'arrêté du 15 février 2012 pour son application.

LE MESNIL SAINT DENIS (78)

Date: 14/09/2016



Echelle : 1:26 391 0 0,5 1 2 Kilomètres

PM₁

RISQUES NATURELS

I. - GÉNÉRALITÉS

Servitudes résultant des plans d'exposition aux risques naturels prévisibles institués en vue, d'une part, de localiser, caractériser et prévoir les effets des risques naturels existants dans le souci notamment d'informer et de sensibiliser le public et, d'autre part, de définir les mesures et techniques de prévention nécessaires.

Loi n° 82-600 du 13 juillet 1982 relative à l'indemnisation des victimes des catastrophes naturelles (art. 5-1).

Décret n° 84-328 du 3 mai 1984 relatif à l'élaboration des plans d'exposition aux risques naturels prévisibles.

Loi n° 87-565 du 22 juillet 1987 relative à l'organisation de la sécurité civile, à la protection de la forêt contre l'incendie et à la prévention des risques majeurs.

Lettre-circulaire du 20 novembre 1984 relative aux conditions d'application du décret du 3 mai 1984.

Circulaire n° 88-67 du 20 juin 1988 relative aux risques naturels et au droit des sols.

Ministère chargé de l'environnement et de la prévention des risques technologiques et naturels majeurs (direction de l'eau et de la prévention des pollutions et des risques, délégation aux risques majeurs).

Ministère de l'équipement, du logement, des transports et de la mer (direction de l'architecture et de l'urbanisme).

II. - PROCÉDURE D'INSTITUTION

A. - PROCÉDURE

La procédure de création et de révision des plans d'exposition aux risques (P.E.R.) est prévue par le décret du 3 mai 1984 (art. 1^{er}).

1° Initiative

L'établissement et la révision des P.E.R. sont prescrits par arrêté du préfet du département. Lorsque le périmètre mis à l'étude s'étend sur plusieurs départements, l'arrêté est pris conjointement par les préfets de ces départements.

Les communes dont le territoire est inclus dans le périmètre sont saisies pour avis du projet d'arrêté. Passé le délai de deux mois, leur avis est réputé favorable.

Si un territoire homogène au point de vue des risques s'étend sur plusieurs communes, il est préférable, pour des questions de procédure, de prescrire un P.E.R. pour chacune des communes plutôt qu'un P.E.R. multicommunal. Dans ce cas, les études techniques devront être menées conjointement afin d'assurer « l'égalité de traitement ».

Le préfet du département désigne le service extérieur de l'Etat chargé d'élaborer le projet de P.E.R.

2° Contenu du dossier

Le dossier de P.E.R. comprend un rapport de présentation qui tient lieu d'exposé des motifs pour l'institution de la servitude d'utilité publique que constitue le P.E.R., il énonce les caractéristiques des risques naturels prévisibles étudiés et en précise la localisation sur le territoire communal. Le rapport de présentation doit, en outre, justifier les sectorisations des documents graphiques et les prescriptions du règlement, compte tenu de l'importance des risques et des occupations et utilisations du sol.

PM₁

Le dossier comprend aussi des documents graphiques qui doivent faire apparaître les différentes zones et sous-zones à l'intérieur desquelles s'appliquent les dispositions réglementaires des P.E.R. L'article 5 du décret du 3 mai 1984 distingue trois catégories de zones en raison de l'importance du risque et de la vulnérabilité des biens existants et futurs :

- *zone rouge*, ou zone très exposée pour laquelle la probabilité d'occurrence du risque et la forte intensité de ses effets prévisibles sont telles qu'il n'existe pas de mesure de prévention économiquement opportune autre que l'inconstructibilité ;

- *zone bleue*, ou zone moyennement exposée pour laquelle la probabilité d'occurrence du risque et l'intensité de ses effets prévisibles, moins importants, permettent d'y autoriser certaines occupations et utilisations du sol sous condition de respecter certaines prescriptions. La zone bleue est donc définie de telle sorte que le risque et ses conséquences y soient acceptables moyennant le respect de ces prescriptions ;

- *zone blanche*, ou zone réputée non exposée, pour laquelle l'occurrence du risque et l'intensité de ses effets prévisibles y sont négligeables.

Le dossier comprend enfin un règlement qui détermine les occupations ou utilisations du sol qui sont interdites dans chacune des zones rouge et bleue. De même c'est pour la zone bleue qu'il détermine les mesures de nature à prévenir les risques, à en réduire les conséquences ou à les rendre supportables à l'égard des biens et des activités (art. 6 du décret n° 84-328 du 3 mai 1984).

3° Consultation des communes

Il y a consultation de la (ou des) commune(s) avant la prescription du plan d'exposition aux risques (P.E.R.) par arrêté préfectoral.

Les communes dont le territoire est concerné par le périmètre mis à l'étude sont à nouveau consultées pour avis sur le projet d'arrêté. L'avis des conseils municipaux doit intervenir dans un délai de deux mois au terme duquel cet avis est réputé favorable. Le dossier soumis à avis comprend : le projet d'arrêté, le plan délimitant le périmètre de l'étude, un rapport sommaire justificatif.

Le préfet du département statue sur les avis donnés et le projet est arrêté par lui ou conjointement par les préfets si plusieurs départements sont concernés, éventuellement amendé pour tenir compte des avis.

4° Enquête publique

Le préfet du département prescrit par arrêté l'enquête publique du P.E.R. Cette enquête se déroule dans les formes prévues par le code de l'expropriation pour cause d'utilité publique (il s'agit de l'enquête publique de droit commun de l'article R. 11-4 du code de l'expropriation). Il appartient au préfet de désigner le commissaire enquêteur ou les membres de la commission d'enquête dont la rémunération sera imputée sur les crédits ouverts pour l'élaboration des P.E.R.

Par un souci d'efficacité, le P.E.R. peut être rendu public et soumis à enquête publique par le même arrêté ; en outre, lorsqu'un document d'urbanisme ou une opération, concerné par le projet de P.E.R., doit être soumis à enquête publique, il conviendra de favoriser la simultanéité de ces deux enquêtes.

A l'issue de l'enquête publique, le projet de plan accompagné des conclusions du commissaire enquêteur ou de la commission d'enquête est soumis pour avis aux conseils municipaux concernés. Leur avis doit intervenir dans un délai de deux mois au terme duquel il est réputé favorable.

5° L'approbation

Le plan d'exposition aux risques naturels prévisibles, éventuellement modifié pour tenir compte des résultats de l'enquête publique et des avis des conseils municipaux, est approuvé par arrêté du ou des préfets de département.

En cas d'avis défavorable du commissaire enquêteur ou de la commission d'enquête ou encore d'un conseil municipal, le plan est approuvé par décret en Conseil d'Etat après avis du délégué aux risques majeurs.

PM₁

B. - INDEMNISATION

Aucune indemnité n'est prévue compte tenu de la portée de cette servitude, celle-ci permettant en effet de faire bénéficier des garanties ouvertes en matière d'assurance par la loi du 13 juillet 1982 relative à l'indemnisation des propriétaires victimes des catastrophes naturelles.

Cependant, l'exécution des mesures prévues par les P.E.R., concernant les constructions et installations existantes antérieurement à la publication de l'acte approuvant le plan, ne peuvent entraîner un coût supérieur à 10 p. 100 de la valeur vénale des biens concernés. Dans le cas où la totalité des mesures entraînerait un coût supérieur à cette valeur, il y a lieu d'étudier l'efficacité des mesures partielles et éventuellement de prescrire que celles-ci ne constituent pas une obligation, pour pouvoir continuer à bénéficier des garanties en cas de survenance d'une catastrophe naturelle.

C. - PUBLICITÉ

Publication de l'arrêté préfectoral de prescription du plan d'exposition aux risques naturels prévisibles au recueil des actes administratifs du (ou des) département(s).

Publication du projet de plan d'exposition aux risques naturels prévisibles au recueil des actes administratifs du (ou des) département(s). Les textes ne prévoient pas d'autres mesures de publication du P.E.R. rendu public ; néanmoins, il est souhaitable, d'une part, de publier des avis dans la presse régionale ou locale afin d'assurer une publicité très large de l'opération et, d'autre part, que les services instructeurs se mettent à la disposition du public pour lui fournir toutes les explications nécessaires.

L'acte approuvant le P.E.R. fait l'objet :

- d'une mention au *Journal officiel* de la République française s'il s'agit d'un décret en Conseil d'Etat ;

- d'une mention au recueil des actes administratifs des départements, concernés, s'il s'agit d'un arrêté du préfet du département ou d'un arrêté conjoint.

Ces arrêtés font l'objet d'une mention en caractères apparents dans deux journaux régionaux ou locaux diffusés dans le ou les départements concernés.

Une copie de l'acte d'approbation est affichée en mairie.

Pour l'application de l'article 5-1 de la loi du 13 juillet 1982, la publication du plan est réputée faite le trentième jour pour l'affichage en mairie de l'acte d'approbation.

Le P.E.R. est opposable aux tiers dès l'exécution de la dernière mesure de publicité de l'acte l'ayant approuvé.

Le plan approuvé et l'ensemble des documents de la procédure relatifs à chaque commune sont tenus à la disposition du public en préfecture et en mairie (mention de ces mesures de publicité et des lieux où les documents peuvent être consultés est faite avec l'affichage de l'acte d'approbation en mairie (art. 9 du décret).

III. - EFFETS DE LA SERVITUDE

La servitude d'utilité publique constituée par le P.E.R. est opposable à toute personne publique ou privée.

A. - PRÉROGATIVES DE LA PUISSANCE PUBLIQUE

1° Prérogatives exercées directement par la puissance publique

Néant.

2° Obligations de faire imposées au propriétaire

Il n'existe pas d'obligations de faire *stricto sensu*, mais des incitations à faire qui conditionnent la possibilité de bénéficier de la garantie ouverte par la loi du 13 juillet 1982 relative à l'indemnisation des propriétaires victimes de catastrophes naturelles. Ainsi, le règlement du P.E.R. peut assujettir les particuliers à la réalisation de travaux ou ouvrages destinés à diminuer les risques.

PM₁

En outre, des mesures de prévention peuvent être imposées aux biens existants antérieurement à la publication du P.E.R. (délai de 5 ans pour s'y conformer) mais elles ne peuvent imposer des travaux dont le coût excède 10 p. 100 de la valeur vénale des biens concernés (art. 6 du décret).

Cependant, dans le cas où la totalité des mesures entraînerait un coût supérieur à cette valeur, il y a lieu d'étudier l'efficacité des mesures partielles et éventuellement de prescrire que celles-ci ne constituent plus une obligation pour pouvoir continuer à bénéficier des garanties, en cas de survenance d'une catastrophe naturelle.

B. - LIMITATIONS AU DROIT D'UTILISER LE SOL

1° Obligations passives

Réglementation de toute occupation ou utilisation physique du sol, quelle que soit la nature des bâtiments, des installations ou des travaux, autres que les biens de l'Etat, qu'ils soient exposés directement à un risque ou susceptibles de l'aggraver, soumis ou non à un régime d'autorisation ou de déclaration en application de législations extérieures à la loi du 13 juillet 1982, assurés ou non, permanents ou non.

Interdiction ou réglementation pour chacune des zones « rouge » et « bleue » des diverses occupations et utilisations du sol, en raison de leur degré d'exposition aux risques ou du caractère aggravant qu'elles constituent.

Le règlement du P.E.R. précise les diverses catégories entrant dans le champ d'application et parmi celles-ci notamment : les bâtiments de toute nature, les terrains de camping et de caravanage, les murs et clôtures, les équipements de télécommunication et de transport d'énergie, les plantations, les dépôts de matériaux, les exhaussements et affouillements, les aires de stationnement, les démolitions de toute nature, les méthodes culturales...

Interdiction de droit, en zone « rouge », de construire tout bâtiment soumis ou non à permis de construire, cette zone étant inconstructible en application de l'article 5 de la loi du 13 juillet 1982.

Application du code forestier pour les coupes et abattages d'arbres et défrichements dans la mesure où cette réglementation est adaptée à la prévention des risques naturels.

Le respect des dispositions des P.E.R. conditionne la possibilité de bénéficier de la réparation des dommages matériels directement occasionnés par l'intensité anormale d'un agent naturel, conformément à l'article 1^{er} de la loi du 13 juillet 1982.

2° Droits résiduels du propriétaire

Possibilité d'entreprendre les travaux d'entretien et de gestion normaux des bâtiments implantés antérieurement ou encore les travaux susceptibles de réduire les conséquences du risque, ainsi que les autres occupations et utilisations du sol compatibles avec l'existence du risque notamment industriel correspondant à l'exercice d'une activité saisonnière.

Cette possibilité concerne évidemment les biens et activités implantés en zone « rouge ».

TÉLÉCOMMUNICATIONS

I. - GÉNÉRALITÉS

Servitudes relatives aux transmissions radioélectriques concernant la protection contre les obstacles des centres d'émission et de réception exploités par l'État.

Code des postes et télécommunications, articles L. 54 à L. 56, R. 21 à R. 26 et R. 39.

Premier ministre (comité de coordination des télécommunications, groupement des contrôles radioélectriques, C.N.E.S.).

Ministère des postes, des télécommunications et de l'espace (direction de la production, service du trafic, de l'équipement et de la planification).

Ministère de la défense. Ministère de l'intérieur.

Ministère chargé des transports (direction générale de l'aviation civile [services des bases aériennes], direction de la météorologie nationale, direction générale de la marine marchande, direction des ports et de la navigation maritimes, services des phares et balises).

II. - PROCÉDURE D'INSTITUTION

A. - PROCÉDURE

Servitudes instituées par un décret particulier à chaque centre, soumis au contreseing du ministre dont les services exploitent le centre et du secrétaire d'Etat chargé de l'environnement. Ce décret auquel est joint le plan des servitudes intervient après consultation des administrations concernées, enquête publique dans les communes intéressées et transmission de l'ensemble de dossier d'enquête au Comité de coordination des télécommunications. L'accord préalable du ministre chargé de l'industrie et du ministre chargé de l'agriculture est requis dans tous les cas. Si l'accord entre les ministres n'intervient pas, il est statué par décret en Conseil d'Etat (art. 25 du code des postes et des télécommunications).

Les servitudes instituées par décret sont modifiées selon la procédure déterminée ci-dessus lorsque la modification projetée entraîne un changement d'assiette de la servitude ou son aggravation. Elles sont réduites ou supprimées par décret sans qu'il y ait lieu de procéder à l'enquête (art. R. 25 du code des postes et des télécommunications).

Le plan des servitudes détermine, autour des centres d'émission et de réception dont les limites sont définies conformément au deuxième alinéa de l'article R. 22 du code des postes et télécommunications ou entre des centres assurant une liaison radioélectrique sur ondes de fréquence supérieure à 30 MHz, différentes zones possibles de servitudes.

a) Autour des centres émetteurs et récepteurs et autour des stations de radiorepérage et de radionavigation, d'émission et de réception

(Art. R. 21 et R. 22 du code des postes et des télécommunications)

Zone primaire de dégagement

A une distance maximale de 200 mètres (à partir des limites du centre), les différents centres à l'exclusion des installations radiogoniométriques ou de sécurité aéronautique pour lesquelles la distance maximale peut être portée à 400 mètres.

Zone secondaire de dégagement

La distance maximale à partir des limites du centre peut être de 2 000 mètres.

PT₂**Secteur de dégagement**

D'une couverture de quelques degrés à 360° autour des stations de radiorepérage et de radionavigation et sur une distance maximale de 5 000 mètres entre les limites du centre et le périmètre du secteur.

b) Entre deux centres assurant une liaison radioélectrique par ondes de fréquence supérieure à 30 MHz

(Art. R. 23 du code des postes et des télécommunications)

Zone spéciale de dégagement

D'une largeur approximative de 500 mètres compte tenu de la largeur du faisceau hertzien proprement dit estimée dans la plupart des cas à 400 mètres et de deux zones latérales de 50 mètres.

B. - INDEMNISATION

Possible si le rétablissement des liaisons cause aux propriétés et aux ouvrages un dommage direct matériel et actuel (an. L. 56 du code des postes et des télécommunications). La demande d'indemnité doit être faite dans le délai d'un an du jour de la notification des mesures imposées. A défaut d'accord amiable, les contestations relatives à cette indemnité sont de la compétence du tribunal administratif (art. L. 56 du code des postes et des télécommunications) (1).

C. - PUBLICITÉ

Publication des décrets au *Journal officiel* de la République française.

Publication au fichier du ministère des postes, des télécommunications et de l'espace (instruction du 21 juin 1961, n° 40) qui alimente le fichier mis à la disposition des préfets, des directeurs départementaux de l'équipement, des directeurs interdépartementaux de l'industrie.

Notification par les maires aux intéressés des mesures qui leur sont imposées.

III. - EFFETS DE LA SERVITUDE**A. - PRÉROGATIVES DE LA PUISSANCE PUBLIQUE****1° Prerogatives exercées directement par la puissance publique**

Droit pour l'administration de procéder à l'expropriation des immeubles par nature pour lesquels aucun accord amiable n'est intervenu quant à leur modification ou à leur suppression, et ce dans toutes les zones et le secteur de dégagement.

2° Obligations de faire imposées au propriétaire***Au cours de l'enquête publique***

Les propriétaires sont tenus, dans les communes désignées par arrêté du préfet, de laisser pénétrer les agents de l'administration chargés de la préparation du dossier d'enquête dans les propriétés non closes de murs ou de clôtures équivalentes (art. R. 25 du code des postes et des télécommunications).

(1) N'ouvre pas droit à indemnité l'institution d'une servitude de protection des télécommunications radioélectriques entraînant l'inconstructibilité d'un terrain (Conseil d'Etat, 17 octobre 1980, époux Pascal : C.J.E.G. 1980, p. 161).

PT₂

Dans les zones et dans le secteur de dégagement

Obligation pour les propriétaires, dans toutes les zones et dans le secteur de dégagement, de procéder si nécessaire à la modification ou à la suppression des bâtiments constituant des immeubles par nature, aux termes des articles 518 et 519 du code civil.

Obligation pour les propriétaires, dans la zone primaire de dégagement, de procéder si nécessaire à la suppression des excavations artificielles, des ouvrages métalliques fixes ou mobiles, des étendues d'eau ou de liquide de toute nature.

B. - LIMITATIONS AU DROIT D'UTILISER LE SOL

1° Obligations passives

Interdiction, dans la zone primaire, de créer des excavations artificielles (pour les stations de sécurité aéronautique), de créer tout ouvrage métallique fixe ou mobile, des étendues d'eau ou de liquide de toute nature ayant pour résultat de perturber le fonctionnement du centre (pour les stations de sécurité aéronautique et les centres radiogoniométriques).

Limitation, dans les zones primaires et secondaires et dans les secteurs de dégagement, de la hauteur des obstacles. En général le décret propre à chaque centre renvoie aux cotes fixées par le plan qui lui est annexé.

Interdiction, dans la zone spéciale de dégagement, de créer des constructions ou des obstacles au-dessus d'une ligne droite située à 10 mètres au-dessous de celle joignant les aériens d'émission ou de réception sans, cependant, que la limitation de hauteur imposée puisse être inférieure à 25 mètres (art. R. 23 du code des postes et des télécommunications).

2° Droits résiduels du propriétaire

Droit pour les propriétaires de créer, dans toutes les zones de servitudes et dans les secteurs de dégagement, des obstacles fixes ou mobiles dépassant la cote fixée par le décret des servitudes, à condition d'en avoir obtenu l'autorisation du ministre qui exploite ou contrôle le centre.

Droit pour les propriétaires dont les immeubles soumis à l'obligation de modification des installations préexistantes ont été expropriés à défaut d'accord amiable de faire état d'un droit de préemption, si l'administration procède à la revente de ces immeubles aménagés (art. L. 55 du code des postes et des télécommunications).

PT₃

TÉLÉCOMMUNICATIONS

I. - GÉNÉRALITÉS

Servitudes relatives aux communications téléphoniques et télégraphiques concernant l'établissement et le fonctionnement des lignes et des installations de télécommunication (lignes et installations téléphoniques et télégraphiques).

Code des postes et télécommunications, articles L. 46 à L. 53 et D. 408 à D. 411.

Ministère des postes, des télécommunications et de l'espace (direction de la production, service du trafic, de l'équipement et de la planification).

Ministère de la défense.

II. - PROCÉDURE D'INSTITUTION

A. - PROCÉDURE

Décision préfectorale, arrêtant le tracé de la ligne autorisant toutes les opérations que comportent l'établissement, l'entretien et la surveillance de la ligne, intervenant en cas d'échec des négociations en vue de l'établissement de conventions amiables.

Arrêté, intervenant après dépôt en mairie pendant trois jours, du tracé de la ligne projetée et indication des propriétés privées où doivent être placés les supports et conduits et transmission à la préfecture du registre des réclamations et observations ouvert par le maire (art. D. 408 à D. 410 du code des postes et des télécommunications).

Arrêté périmé de plein droit dans les six mois de sa date ou les trois mois de sa notification, s'il n'est pas suivi dans ces délais d'un commencement d'exécution (art. L. 53 dudit code).

B. - INDEMNISATION

Le fait de l'appui ne donne droit à aucune indemnité dès lors que la propriété privée est frappée d'une servitude (art. L. 51 du code des postes et des télécommunications).

Les dégâts en résultant donnent droit à la réparation du dommage direct, matériel et actuel. En cas de désaccord, recours au tribunal administratif (art. L. 51 du code des postes et des télécommunications), prescription des actions en demande d'indemnité dans les deux ans de la fin des travaux (art. L. 52 dudit code).

C. - PUBLICITÉ

Affichage en mairie et insertion dans l'un des journaux publiés dans l'arrondissement de l'avertissement donné aux intéressés d'avoir à consulter le tracé de la ligne projetée déposé en mairie (art. D. 408 du code des postes et des télécommunications).

Notification individuelle de l'arrêté préfectoral établissant le tracé définitif de la ligne (art. D. 410 du code des postes et des télécommunications). Les travaux peuvent commencer trois jours après cette notification. En cas d'urgence, le préfet peut prévoir l'exécution immédiate des travaux (art. D. 410 susmentionné).

III. - EFFETS DE LA SERVITUDE

A. - PRÉROGATIVES DE LA PUISSANCE PUBLIQUE

1° Prérrogatives exercées directement par la puissance publique

Droit pour l'Etat d'établir des supports à l'extérieur des murs ou façades donnant sur la voie publique, sur les toits et terrasses des bâtiments si l'on peut y accéder de l'extérieur, dans les parties communes des propriétés bâties à usage collectif (art. L. 48, alinéa 1, du code des postes et des télécommunications).

Droit pour l'Etat d'établir des conduits et supports sur le sol et le sous-sol des propriétés non bâties et non fermées de murs ou de clôtures (art. L. 48, alinéa 2).

2° Obligations de faire imposées au propriétaire

Néant.

B. - LIMITATIONS AU DROIT D'UTILISER LE SOL

1° Obligations passives

Obligation pour les propriétaires de ménager le libre passage aux agents de l'administration (art. L. 50 du code des postes et des télécommunications).

2° Droits résiduels du propriétaire

Droit pour le propriétaire d'entreprendre des travaux de démolition, réparation, surélévation ou clôture sous condition d'en prévenir le directeur départemental des postes, télégraphes et téléphones un mois avant le début des travaux (art. L. 49 du code des postes et des télécommunications).

Droit pour le propriétaire, à défaut d'accord amiable avec l'administration, de demander le recours à l'expropriation, si l'exécution des travaux entraîne une dépossession définitive.