

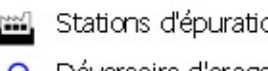
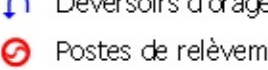



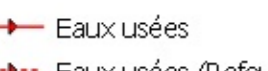
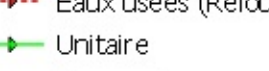
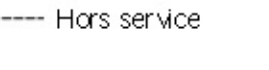

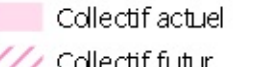
Étude :
Schéma directeur de l'assainissement collectif

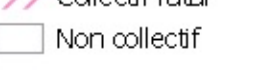


Plan :
Projet du zonage de l'assainissement - Belentre - 1/2

Maître d'ouvrage :

 Mairie de La Plagne Tarentaise
 Place Charles de Gaulle
 73 210 La Plagne Tarentaise
 Tel : 04 79 09 71 02

Étude d'ouvrage :

 SCERCL
 260 chemin des Verres
 72 200 Sablé-sur-Sarthe
 Tel : 06 79 91 06 66
 Email : sscercl@orange.fr

Légende :
 Stations d'épuration
 Déversoirs d'orage
 Postes de relèvement

Réseaux :
 Eaux pluviales
 Eaux usées
 Eaux usées (Profondeur)
 Unitaire
 Hors service

Zonage assainissement :
 Collectif actuel
 Collectif futur
 Non collectif

Échelle :
1:4000

Projet :
Cadastré

Source :
Commune

Document :
P-14-01

Phase	Vision	Date	Objet	Réalisation	Vérification
0	1	11/2022	Études	CJ	PC
0	2	06/2024	Consultation Études Environnementales	CJ	PC
0	3	02/2024	Consultation Impact Environnemental et Social	CJ	PC

0 50 100 150 200 250 m

