






Étude : **Schéma directeur de l'assainissement collectif**

Plan : **Projet du zonage de l'assainissement - Belentre - 2/2**






**Maire d'ouvrage :**  
  
 Mairie de La Plagne Tarentaise  
 Place Charles de Gaulle  
 73 210 La Plagne Tarentaise  
 Tel : 04 79 09 11 02

**Bureau d'études :**  
  
 SCERCL  
 260 chemin des Vernes  
 72 200 Sablé-sur-Sarthe  
 Tel : 06 79 31 06 66  
 Email : spon@scercl.fr




**Légende :**

-  Stations d'épuration
-  Déversoirs d'orage
-  Postes de relèvement

**Réseaux :**

-  Eaux pluviales
-  Eaux usées
-  Eaux usées (Profouement)
-  Limitaire
-  Hors service

**Zonage assainissement :**

-  Collectif actuel
-  Collectif futur
-  Non collectif

**Échelle :** 1:4000  
**Fond :** 72 200 Sablé-sur-Sarthe  
 Cadastre  
**Source :** Commune  
**Document :** P-14-01

Phase	Vision	Date	Objet	Réalisation	Vérification
0	1	10/2020	Élaboration	CJ	PC
0	2	06/2024	Consultation Études annexes hydrauliques	CJ	PC
4	3	02/2024	Consultation Études annexes hydrauliques	CJ	PC

