








Étude : **Schéma directeur de l'assainissement collectif**
Plan : **Projet du zonage de l'assainissement - Macôt la Plagne - 2/2**

Maire d'ouvrage :
La Plagne Tarentaise
Mairie de La Plagne Tarentaise
Place Charles de Gaulle
73 210 La Plagne Tarentaise
Tel : 04 79 09 11 82

Bureau d'études :
SCERCL
SCERCL
260 chemin des Vernes
73 200 Albertville
Tel : 04 79 31 04 66
Email : scercl@wanadoo.fr

Légende :
 Stations de dépuración
 Déversoirs d'orage
 Postes de relèvement

Réseaux
 Eaux pluviales
 Eaux usées (Refoulement)
 Unitaire
 Hors service

Zonage assainissement
 Collectif actuel
 Collectif futur
 Non collectif

0 50 100 150 200 250 m

Échelle : 1/5000
Fond : Cadastre
Source : Commune
Document : P-14-01

État		Objet		Réalisation		Validation	
Phase	Vision	Date	Chargé	État	PC	État	PC
1	1	11/2002	Chiffon	CJ	PC	CJ	PC
2	2	09/2004	Commissaire d'arrêté	CJ	PC	CJ	PC
3	3	09/2004	Commissaire d'arrêté	CJ	PC	CJ	PC

