



Schéma directeur de l'assainissement collectif

Projet du zonage de l'assainissement - Belentre - 1/2

Mairie d'origine:

 Mairie de La Plagne Tarentaise
 Place Charles de Gaulle
 73 210 La Plagne Tarentaise
 Tel : 04 79 09 71 62


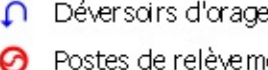

Bureau d'études:

 SCERCL
 260 chemin des Verses
 72 200 Sablé-sur-Sarthe
 Tel : 06 79 91 06 66
 Email : ssc@scercl.fr

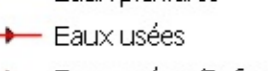
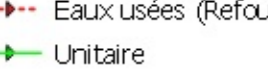
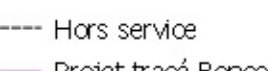
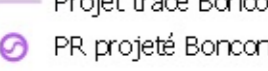

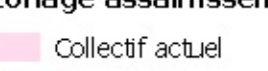
Échelle:
 1:4000
 Fond: Cadastre
 Source: Commune
 Date: P-14-01

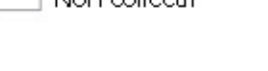


Statut:


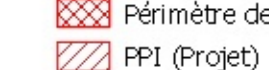




Phase	Vision	Date	Objet	Validation	Vérification
0	1	11/2022	Charte	CJ	PC
0	2	06/2024	Commissaire d'Enquête Aménagement	CJ	PC
0	3	02/2024	Commissaire d'Enquête sur l'Etat des Lieux	CJ	PC
0	4	12/2024	Commissaire d'Enquête sur l'Etat des Lieux	CJ	PC




Légende:




Stations d'épuration:
 Stations d'épuration
 Déversoirs d'orage
 Postes de relèvement

Réseaux:
 Eaux pluviales
 Eaux usées
 Eaux usées (défoulement)
 Murs service
 Projet traité Bonconseil
 PR projeté Bonconseil

Zonage assainissement:
 Collectif actuel
 Collectif futur
 Non collectif

Périmètres de protection-Carteaux:
 Périmètre de protection immédiate
 PPI (Projet)
 Périmètre de protection rapprochée
 PPR (Projet)
 Périmètre de protection éloignée
 PPE (Projet)

Plan de prévention des risques inondation:
 Zone constructible sous condition
 Bande de sécurité derrière digue
 Zone inconstructible

Plan de prévention des risques miniers:
 Fort
 Moyen
 Faible

0 50 100 150 200 250 m

