



Étude :
Schéma directeur de l'assainissement collectif

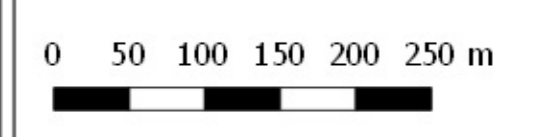
Plan :
Projet du zonage de l'assainissement - Macot la Plagne - 2/2

Maitre d'ouvrage :

Maire de La Plagne Tarentaise
Place Charles de Gaulle
73 210 La Plagne Tarentaise
Tel : 04 79 09 11 82

Bureau d'études :

SCERCL
260 chemin des Verses
73 200 Albertville
Tel : 04 79 31 04 66
Email : spon@scercl.fr

Légende :

- Stations d'épuration
- Déversoirs d'orage
- Protes de relèvement
- Réseaux
 - Eaux pluviales
 - Eaux usées
 - Eaux usées (Refoulement)
 - Unitaire
 - Hors service
- Zonage assainissement
 - Collectif actuel
 - Collectif futur
 - Non collectif
- Périmètres de protection-Carteaux
 - Périmètre de protection immédiate
 - PFI (Projet)
 - Périmètre de protection rapprochée
 - PFR (Projet)
 - Périmètre de protection éloignée
 - PPE (Projet)
- Plan de prévention des risques inondation
 - Zone constructible sous condition
 - Bande de sécurité dernière digue
 - Zone inconstructible
- Plan de prévention des risques miniers
 - Fort
 - Moyen
 - Faible



Échelle :
1/5000

Fond :
Cadastrale

Source :
Commune

Document :
P-14-01

Statut :

Phase	Vision	Date	Objet	Réalisation	Vérification
0	1	11/2022	Élaboration	CJ	PC
0	2	09/2024	Consultation d'avis citoyens autoritaires	CJ	PC
0	3	09/2024	Consultation d'avis citoyens autoritaires	CJ	PC
0	4	12/2024	Consultation d'avis citoyens autoritaires	CJ	PC

