



# Projet de parc éolien des Vilsards

Commune de Flacey

Département de l'Eure-et-Loir (28)

## Dossier de Demande d'Autorisation Environnementale (DDAE)

Pièce 10 : Éléments graphiques, plans ou cartes



AEPE  
Gingko

Atelier d'écologie paysagère  
& environnementale

Décembre 2023

## PIÈCES DU DOSSIER DE DEMANDE D'AUTORISATION ENVIRONNEMENTALE









L'architecture retenue pour les pièces du dossier de demande d'autorisation environnementale est la suivante :

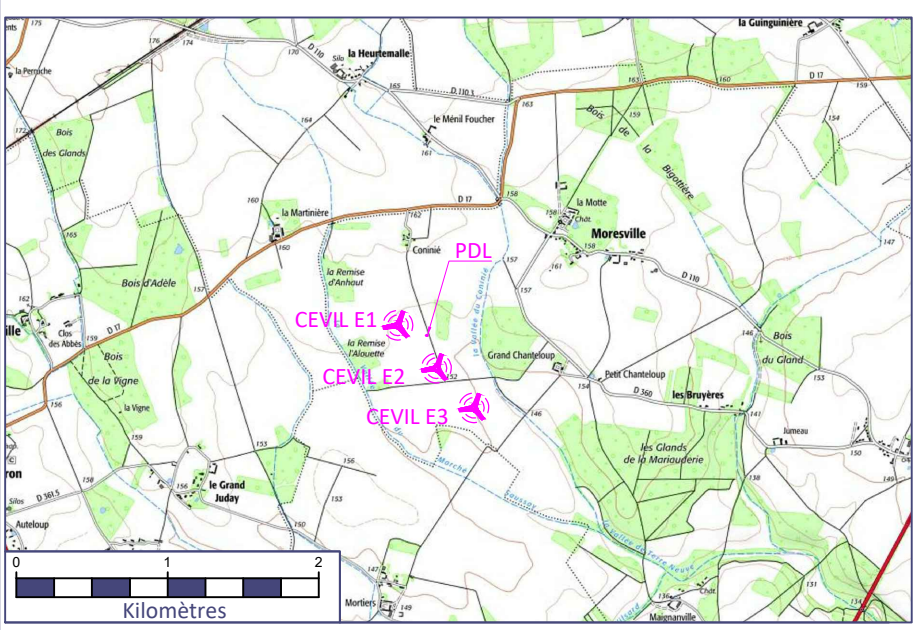
- Pièce 1 : Description du projet
- Pièce 2 : Note de présentation non technique
- Pièce 3 : Justificatifs de maîtrise foncière
- Pièce 4 : Étude d'impact
- Pièce 5 : Annexes de l'étude d'impact
- Pièce 6 : Résumé non technique de l'étude d'impact
- Pièce 7 : Étude de dangers et Résumé non technique de l'étude de dangers
- Pièce 8 : Capacités techniques et financières
- Pièce 9 : Plans à l'échelle 1/25 000e
- **Pièce 10 : Éléments graphiques, plans ou cartes**
- Pièce 11 : Plan d'ensemble par éolienne
- Pièce 12 : Attestations de remise du Résumé Non Technique (RNT) aux maires des communes concernées et des communes limitrophes



**DEMANDE D'AUTORISATION ENVIRONNEMENTALE**

**Plan de l'installation et des travaux envisagés**  
*(art. R.181-13 4° & R.181-13 7° du code de l'environnement)*

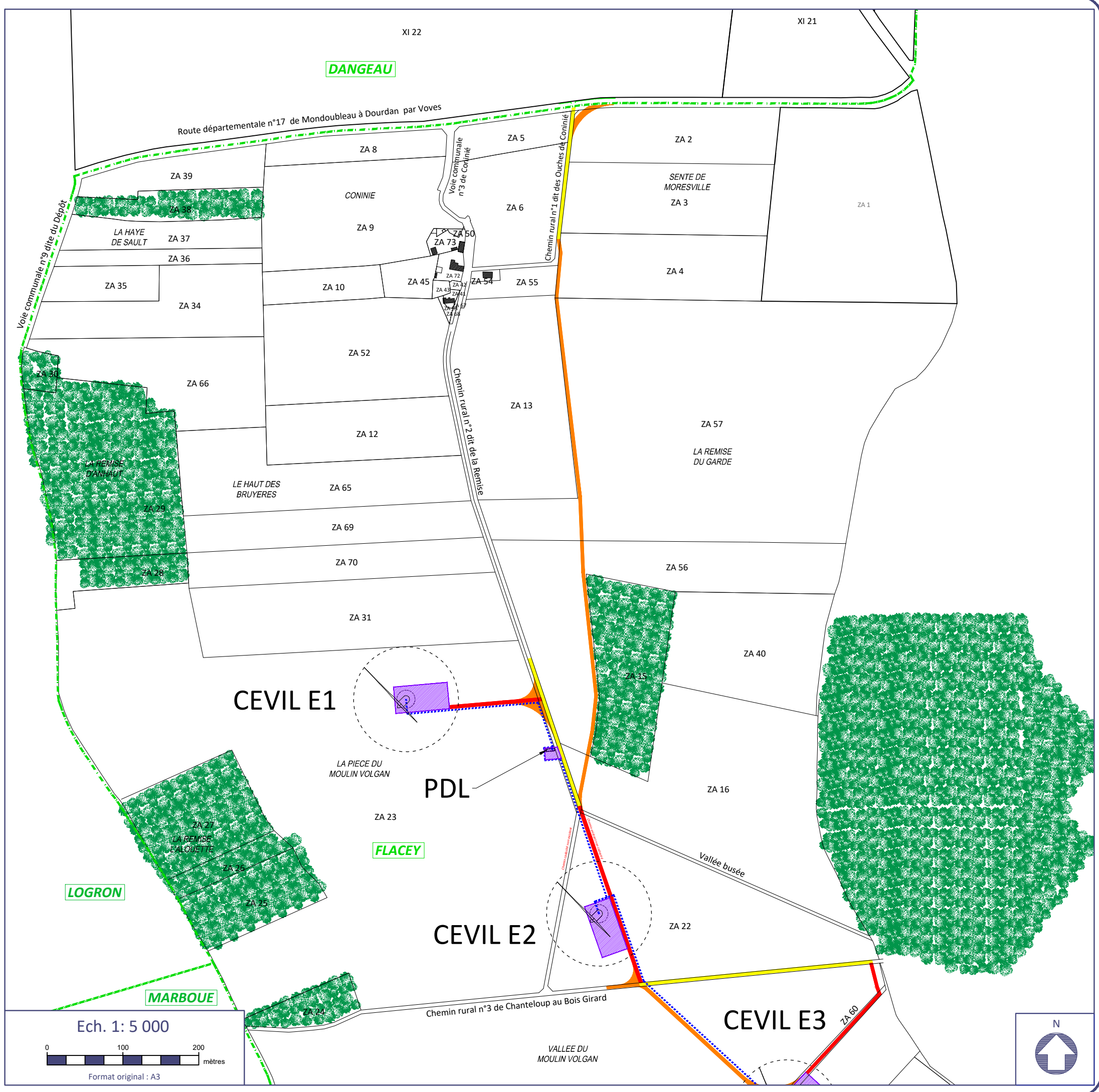
-  Eolienne projetée
-  Poste de Livraison (PDL)
-  Plateforme à aménager
-  Réseau électrique Inter-Eolien (R.I.E)  
(Figuré à titre indicatif)
-  Limite communale
-  Accès existant renforcé  
(Voie ouverte à la circulation publique)
-  Accès créé et maintenu pour l'exploitation
-  Accès créé et démantelé en fin de chantier




CENTRALE EOLIENNE DES VILSARDS  
Parc Club Millénaire Bât.4  
1025 Rue Henri Becquerel  
34000 MONTPELLIER



DATE  
16/10/2023  
P10  
PAGE 01











Ech. 1: 5 000  
Format original : A3

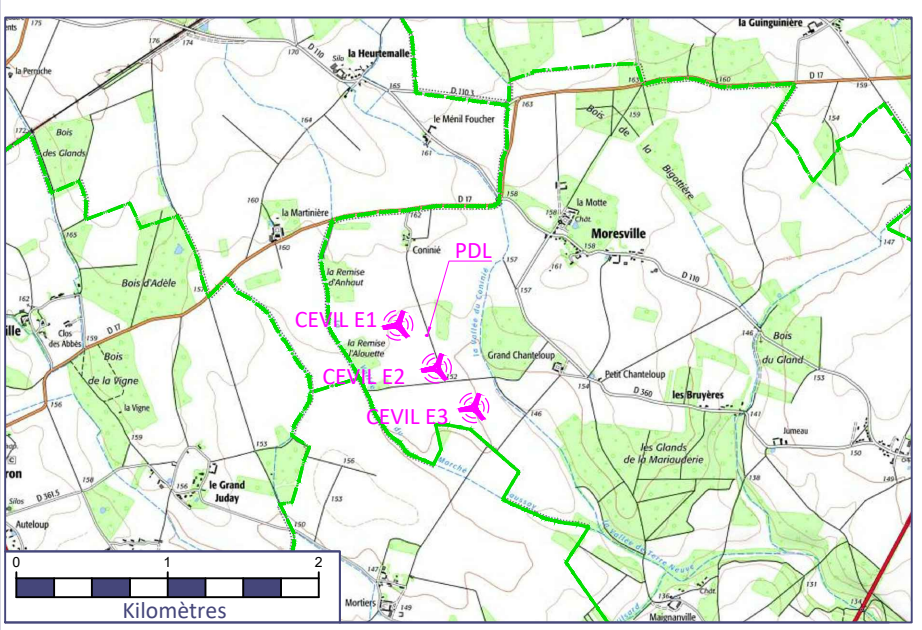




**DEMANDE D'AUTORISATION ENVIRONNEMENTALE**

**Plan de l'installation et des travaux envisagés**  
*(art. R.181-13 4° & R.181-13 7° du code de l'environnement)*

-  Eolienne projetée
-  Poste de Livraison (PDL)
-  Plateforme à aménager
-  Réseau électrique Inter-Eolien (R.I.E)  
(Figuré à titre indicatif)
-  Limite communale
-  Accès existant renforcé  
(Voie ouverte à la circulation publique)
-  Accès créé et maintenu pour l'exploitation
-  Accès créé et démantelé en fin de chantier



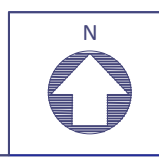
CENTRALE EOLIENNE DES VILSARDS  
Parc Club Millénaire Bât.4  
1025 Rue Henri Becquerel  
34000 MONTPELLIER



DATE  
16/10/2023  
P10  
PAGE 02



Ech. 1: 5 000  
Format original : A3





**DEMANDE D'AUTORISATION ENVIRONNEMENTALE**

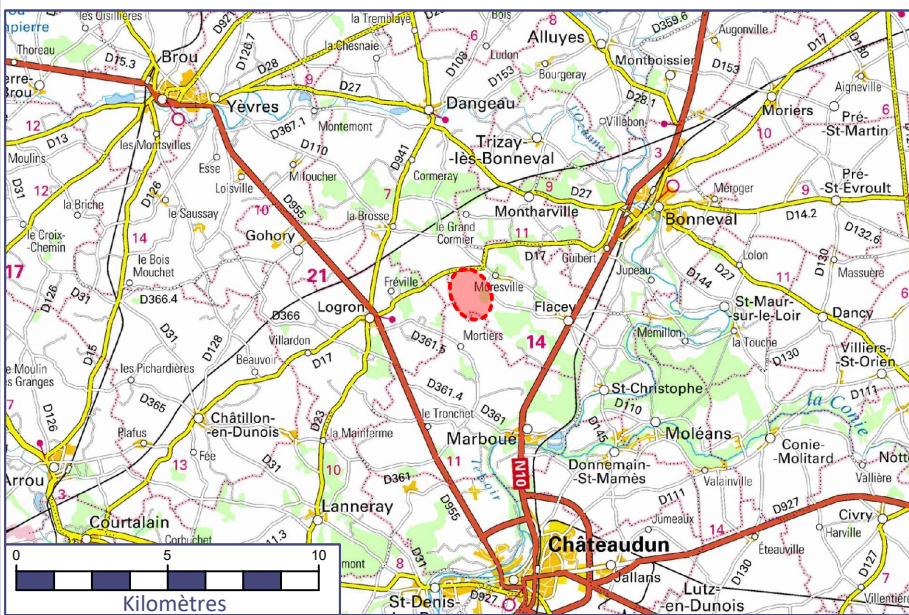
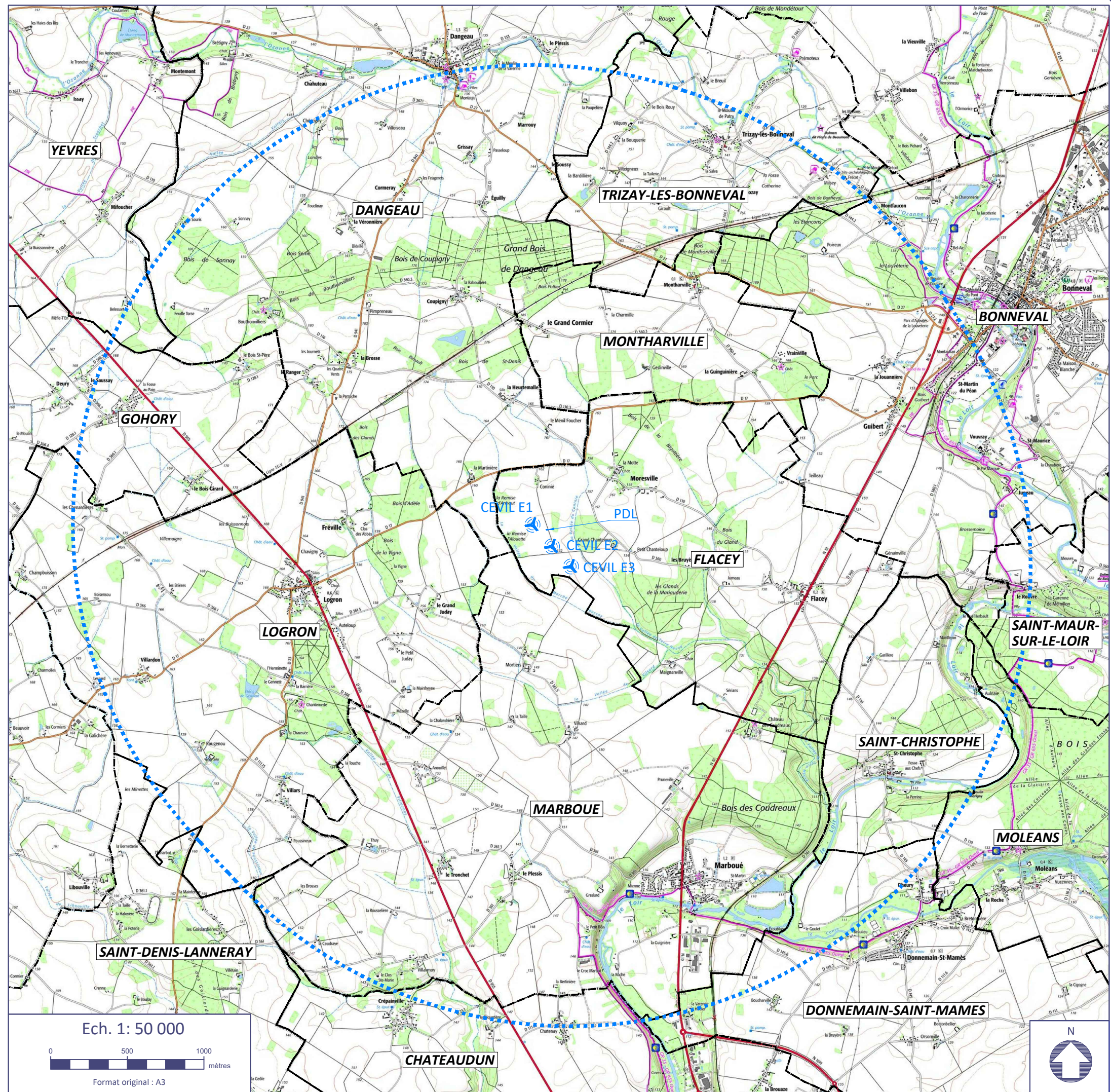
**Emplacement de l'installation et rayon d'affichage**

-  Eolienne du projet
-  Limite communale
-  Poste de Livraison (PDL)
-  Rayon d'affichage (6km) \*\*

\*\* Le rayon d'affichage de l'installation est défini à partir du mât des éoliennes et des postes de livraison.

**Communes concernées par l'enquête publique :**

numero	nom	code insee
1	Bonneval	28051
2	Chateaudun	28088
3	Dangeau	28127
4	Donnemain-Saint-Mamès	28132
5	Flacey	28153
6	Gohory	28182
7	Logron	28211
8	Marboué	28233
9	Moléans	28256
10	Montharville	28260
11	Saint-Christophe	28329
12	Saint-Denis-Lanneray	28334
13	Saint-Maur-sur-le-Loir	28353
14	Trizay-Lès-Bonneval	28396
15	Yèvres	28424

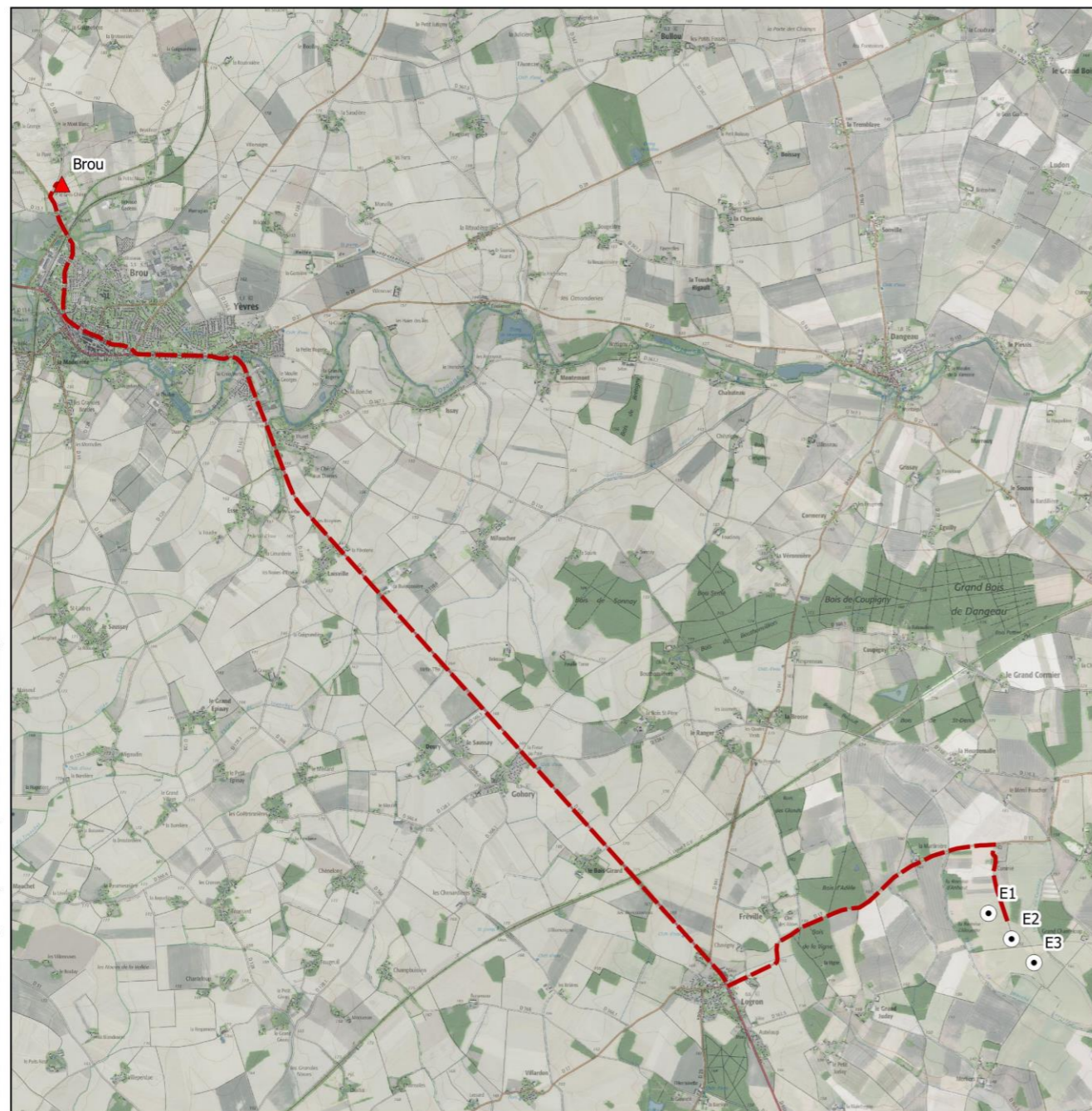



CENTRALE EOLIENNE DES VILSARDS  
Parc Club Millénaire Bât.4  
1025 Rue Henri Becquerel  
34000 MONTPELLIER





Source : IGN SCAN25® ; Geoportail® | Réalisation AEPE Gingko 2023




AEPE Gingko  **Option de raccordement n°1 : poste source de Brou**

● Éoliennes  
 ▲ Localisation du poste source  
 - - - Tracé de raccordement envisagé

0 1 2 3 km

Source : IGN SCAN25® ; Geoportail® | Réalisation AEPE Gingko 2023

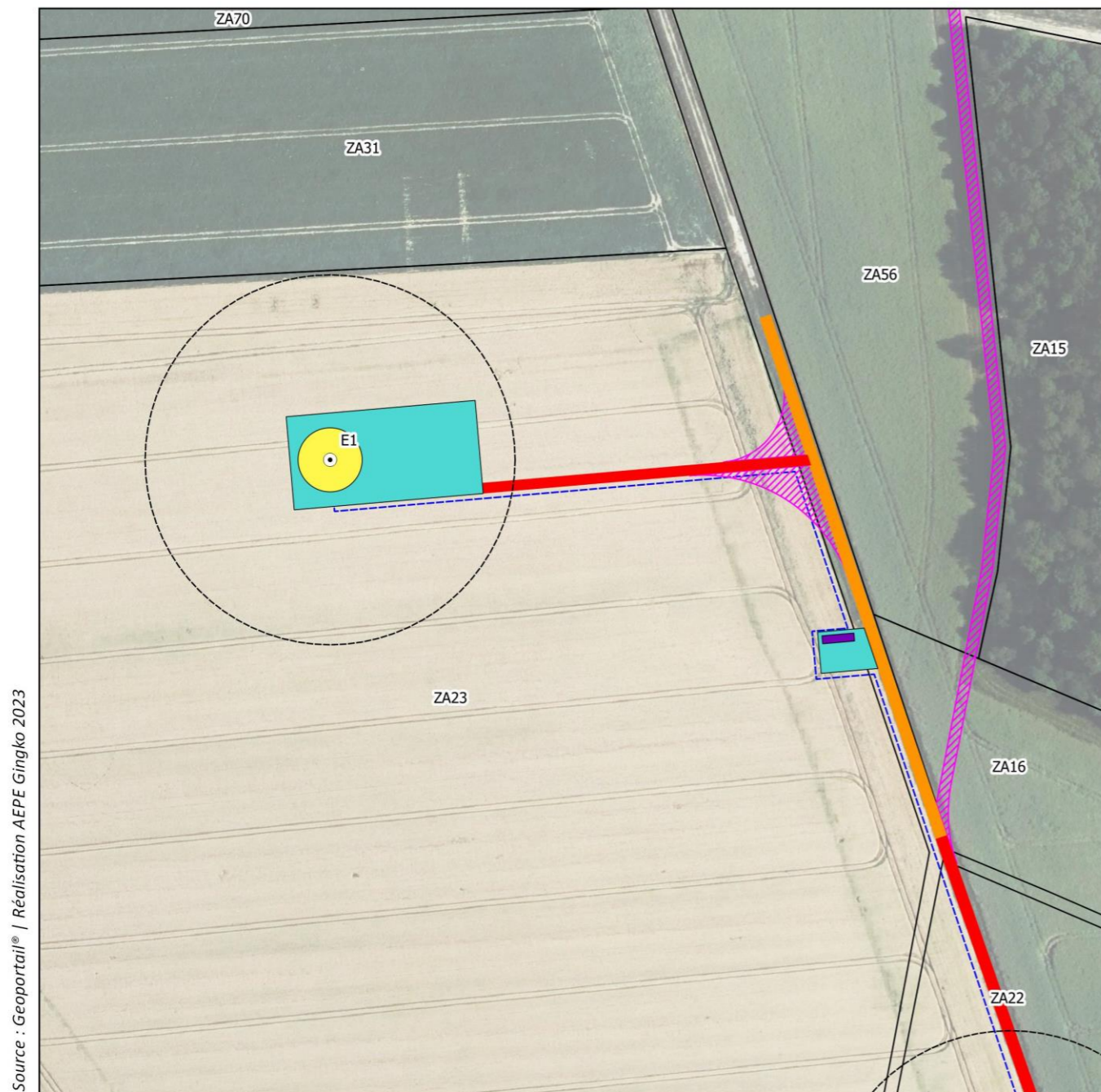


AEPE Gingko  **Option de raccordement n°2 : poste source de Châteaudun**

● Éoliennes  
 ▲ Localisation du poste source  
 - - - Tracé de raccordement envisagé

0 1 2 3 km





Source : Geoportail® | Réalisation AEPE Gingko 2023



### Localisation du poste de livraison



-  Parcelle
-  Éoliennes
-  Survol
-  Fondations
-  Postes de livraison
-  Plateformes
-  Accès créés permanents
-  Accès renforcés
-  Accès créés temporaires
-  Raccordement inter-éolien

0 25 50 75 m

