

GUILHEM Jacques  
489 Ave val de Montferrand  
34090 Montpellier  
guilroc@wanadoo.fr

enquête publique  
PLU 1

Françoise Fabre  
Commissaire Enquêteur

29/01/25

29.01.25

je sollicite un déboulement basé clarré sur  
l'accès à la maison 2 du plan ci joint. (1)

l'accès initialement prévu à la propriété, passant  
sur une grande grotte (plan joint).

la correction demandée permettra un accès  
direct au parking  
en vous remerciant

Huiler

ATELIER PAUL DARDÉ

RÉSIDENCE D'ARTISTES

SAINT-MAURICE-NAVACELLES 34520 - FRANCE

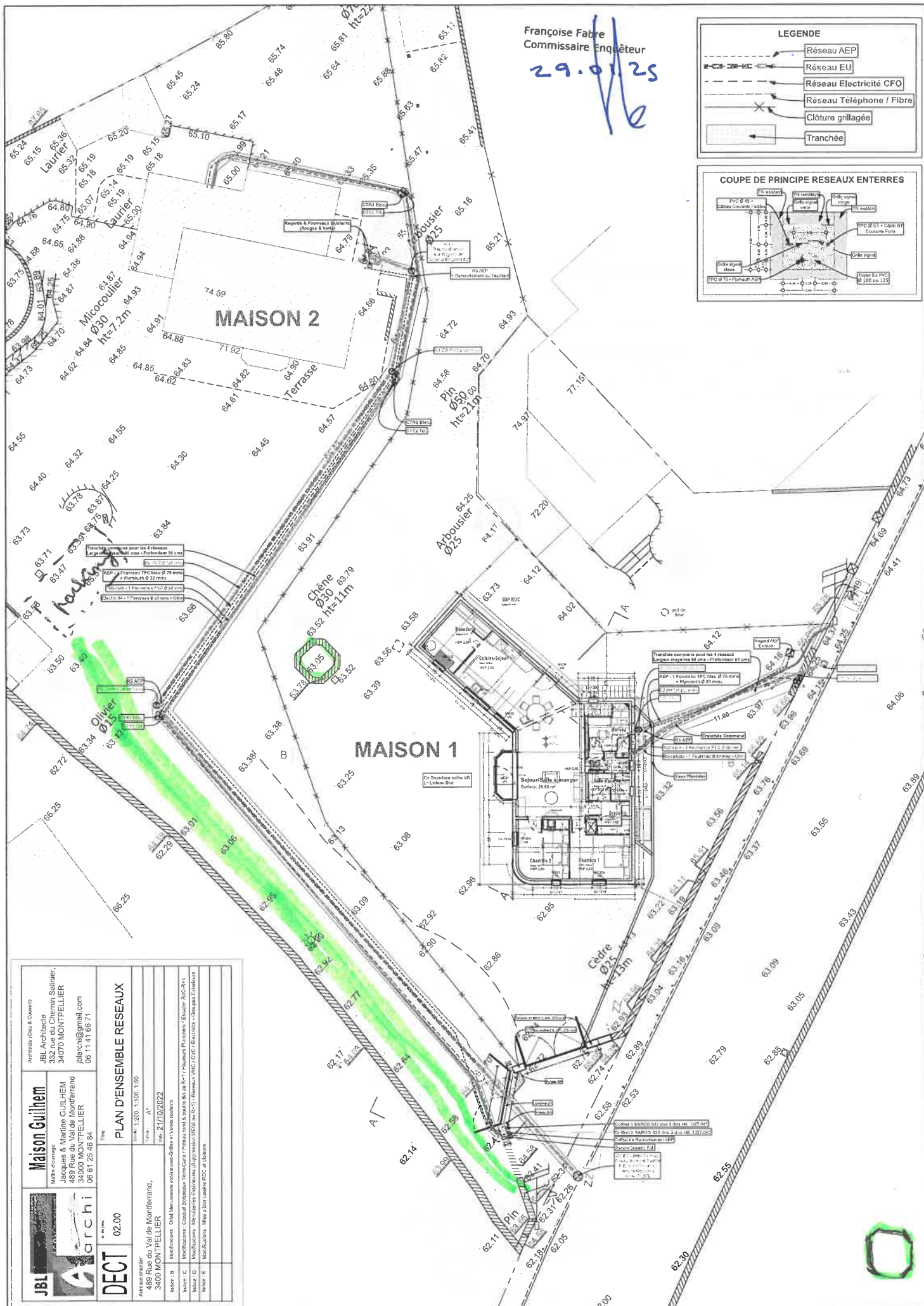
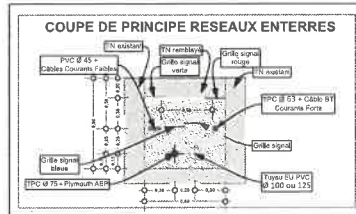
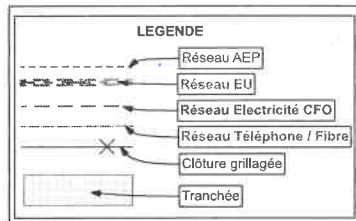
Françoise Fabre  
Commissaire Enquêteur

Jacques Guilhem

489 Avenue Val de Montferrand 34090 Montpellier  
06 61 25 46 84 / guilroc@wanadoo.fr

(1) tracé en vert sur le plan

Françoise Fabre  
Commissaire Enquêteur  
29.01.25



repere par rapport à la grotte (Plan joint)

**Maison Guilhem**  
JBL Architecte  
332 rue du Chemin Salinier,  
34070 MONTPELLIER  
jblarchi@gmail.com  
06 11 41 66 71

Maitre d'ouvrage:  
**Jacques & Marine GUILHEM**  
489 Rue du Val de Montferand  
34000 MONTPELLIER  
06 81 25 46 84

**DECT** 02.00

Titre:  
**PLAN D'ENSEMBLE RESEAUX**

Scale: 1:200, 1:100, 1:50  
Date: 21/10/2022

Adressé à:  
489 Rue du Val de Montferand,  
34000 MONTPELLIER

Index: B  
Modifications: Ciel Mesures et Relevés de Terrain et Usages existants

Index: C  
Modifications: Ciel Mesures et Relevés de Terrain et Usages existants

Index: D  
Modifications: Ciel Mesures et Relevés de Terrain et Usages existants

Index: E  
Modifications: Ciel Mesures et Relevés de Terrain et Usages existants

# DEPARTEMENT DE L'HERAULT

## VILLE DE MONTPELLIER

Françoise Fabre  
Commissaire Enquêteur

29.01.25  


489 Rue du Val de Montferrand - "Le Clos des Rochers"

# PROPRIETE GUILHEM

## COUPE DE LA GROTTE A-A'

Section AY N°: 231-232

ECHELLE: 1/50

Topographie du : 11/03/2021

Levé par : M.JANSON

Dressé par : M.JANSON

Date du plan	Commentaires	Indice	Par
05/07/2021		A	AJ

Dossier n° 98012

Fichier : 98012-2021.dwg

Plan édité le : 7 juillet 2021



GÉOMÈTRE-EXPERT  
CONSEILLER VALORISER GARANTIR

# EPSILON GE

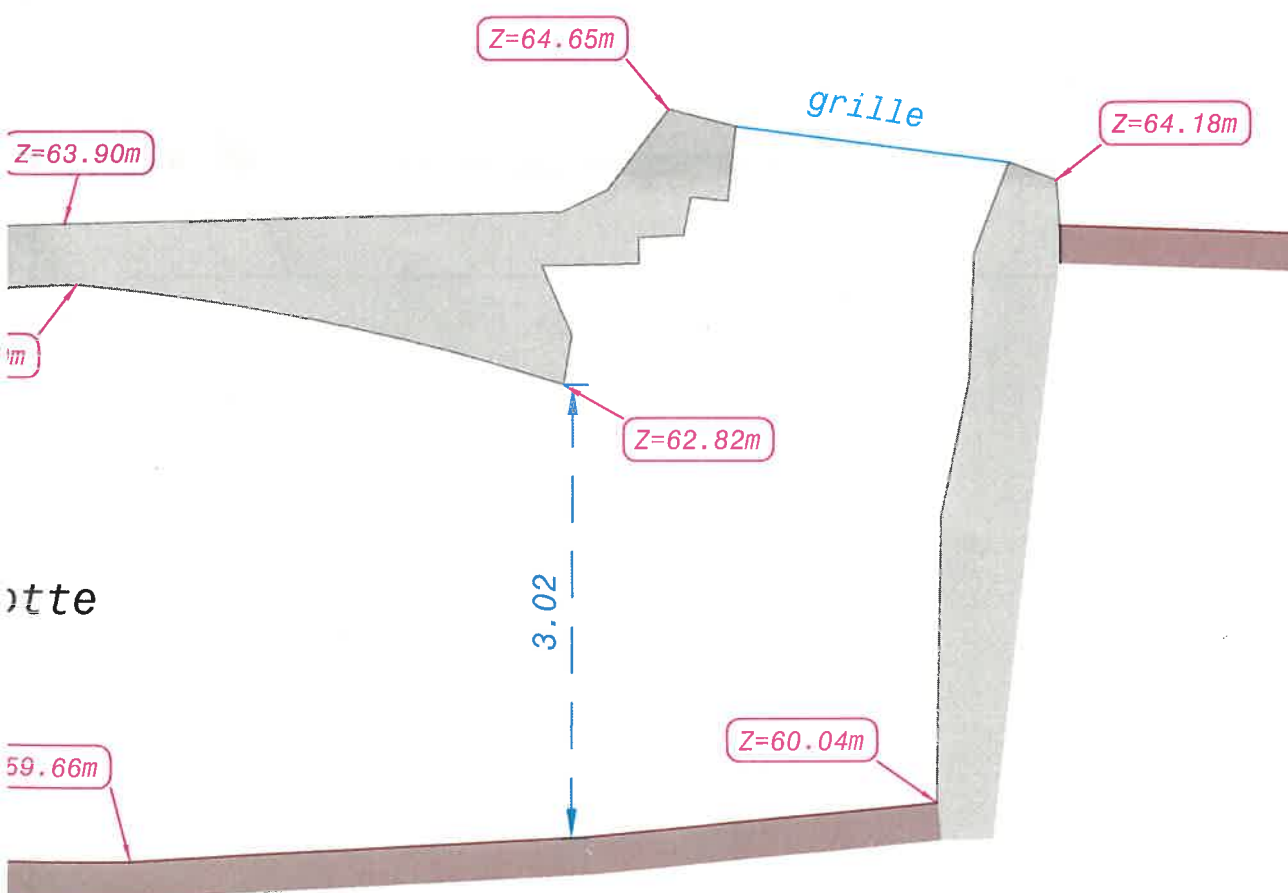
Florence AMPHOUX - Arnaud FAISSAT  
Géomètres - Experts Fonciers Associés

BP4 - 14, rue Gustave Eiffel - 34570 PIGNAN  
tél. : 04 67 47 06 60 - fax : 04 67 47 95 96

contact@epsilon-geometres.com

SARL inscrite à l'Ordre des Géomètres-Experts Fonciers n°1996B200004

A'



Nota : Le présent document ne peut servir que pour l'usage pour lequel il a été réalisé.

Toute autre utilisation ne pourrait engager la responsabilité de la société EPSILON-GE.

Nota: La précision des données numériques extraites du fichier de dessin informatique dépend de l'échelle graphique pour laquelle le plan a été établi ; cette précision respecte les tolérances réglementant la profession de Géomètre-Expert.

Nota: Les coordonnées planimétriques sont rattachées au système RGF 93 conique conforme 9 zones (CC43).

Les coordonnées altimétriques sont rattachées au Nivellement Général de la France (IGN 69).