



Montpellier  
Méditerranée  
Métropole

## Plan Local d'Urbanisme intercommunal (PLUi)

Montpellier Méditerranée Métropole

### Règlement graphique

#### Pièce D

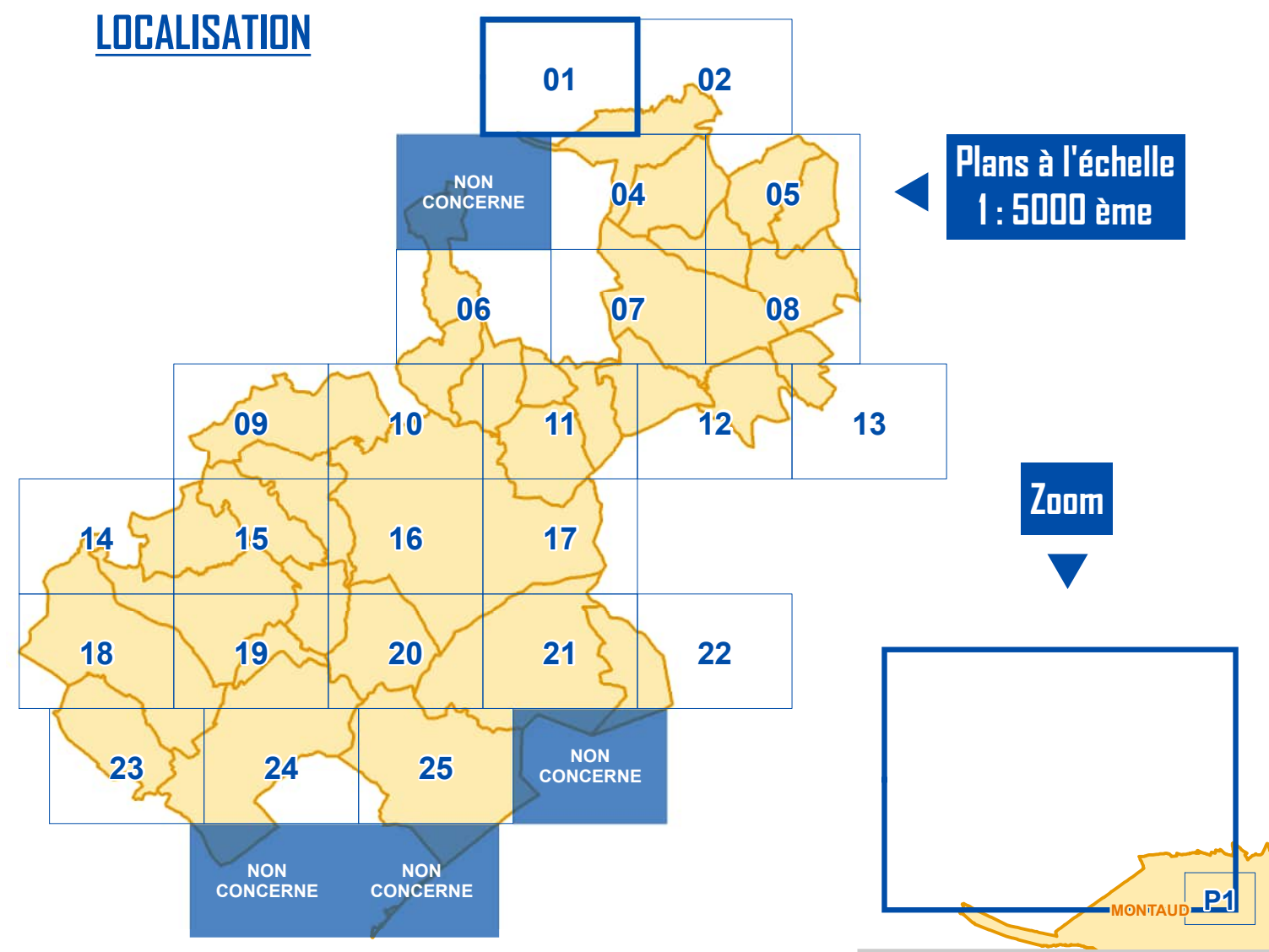
Aspect extérieur & patrimoine

PLAN  
01

Echelle 1 : 5000 ème

50 Mètres

### LOCALISATION



### LEGENDE

#### Éléments de paysage et de patrimoine

- Ponctuel
- Linéaire
- ▨ Surfacique
- ▤ Toit terrasse autorisé

#### Secteurs avec dispositions particulières sur l'aspect extérieur

- Secteur 1
- Secteur 2
- Secteur 3
- Secteur 4
- Secteur 5
- Secteur 6
- Secteur 7

NB - Se référer à l'étiquette du secteur (ex MR\_1) pour identifier la commune d'application du secteur considéré et les règles relatives (règlement titre II / partie 3)

Code	Commune	Code	Commune
BA	Bailargues	MR	Montpellier
BE	Beaulieu	MM	Murviel-les-Montpellier
CA	Castelnau-le-Lez	PS	Pépère
CS	Castries	PI	Pignan
CL	Clapiers	PZ	Prades-le-Lez
CC	Cournonsec	RE	Rosières
CO	Coumoussier	SGM	Saint-Genès-des-Mourgues
FA	Fabrigues	SGO	Saint-Georges-d'Orques
GR	Grabels	SB	Saint-Bris
JA	Jacou	SD	Saint-Denis
JU	Juvignac	SJ	Saint-Jean-de-Védas
LA	Lattes	SA	Sausan
LE	Lavérune	SU	Sussargues
LS	Le Crès	VE	Vendargues
MO	Montaud	VLM	Villeneuve-la-Maguelone
MZ	Montferrier-sur-Lez		

#### Habillage du plan

- Plan zoom
- Parcelle
- Bâti cadastral
- Limite de commune







Montpellier  
Méditerranée  
Métropole

## Plan Local d'Urbanisme intercommunal (PLUi)

Montpellier Méditerranée Métropole

### Règlement graphique

#### Pièce D

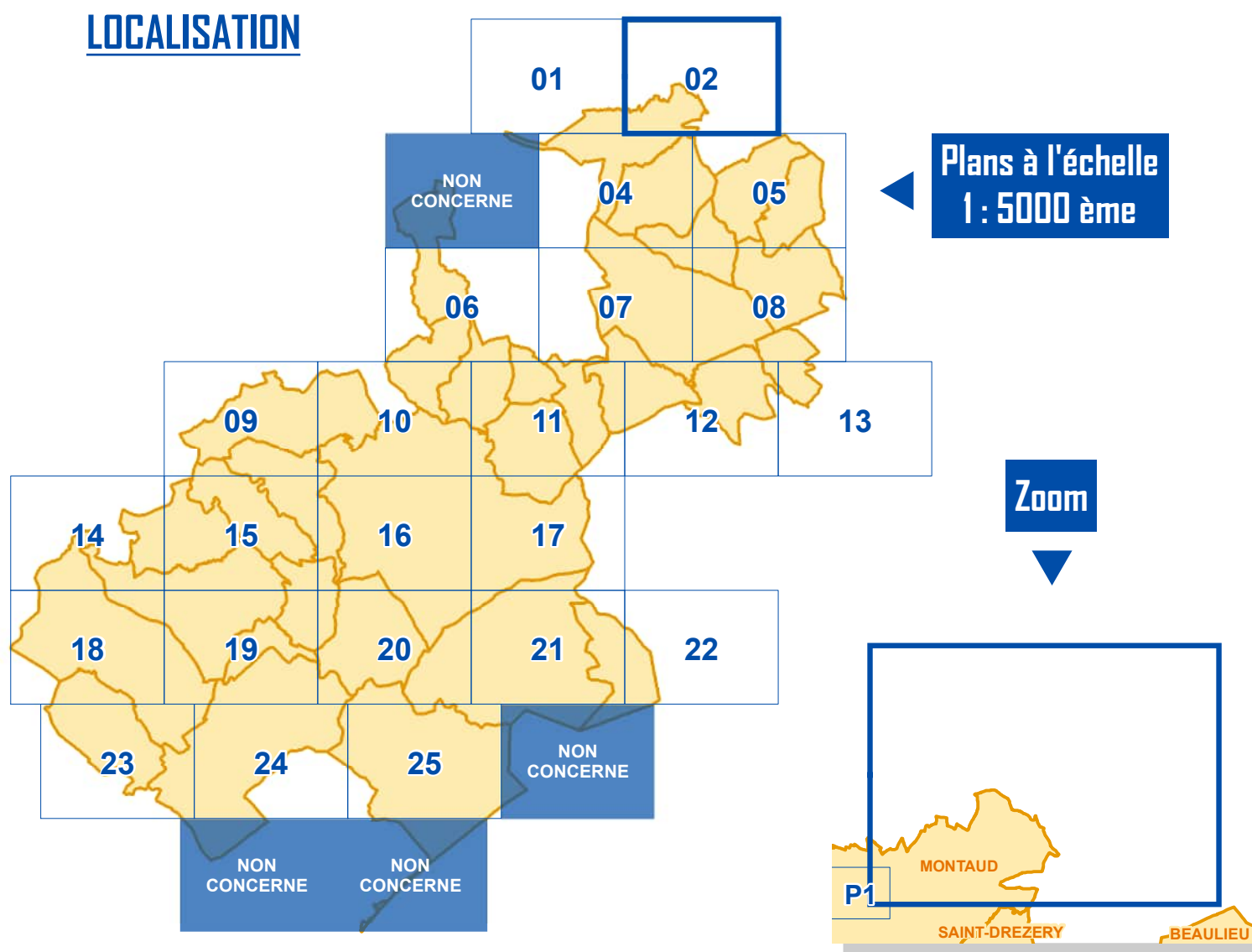
Aspect extérieur & patrimoine

PLAN  
02

Echelle 1 : 5000 ème

50 Mètres

#### LOCALISATION



#### LEGENDE

##### Éléments de paysage et de patrimoine

- Ponctuel
- Linéaire
- ▨ Surfacing
- ▤ Toit terrasse autorisé

##### Secteurs avec dispositions particulières sur l'aspect extérieur

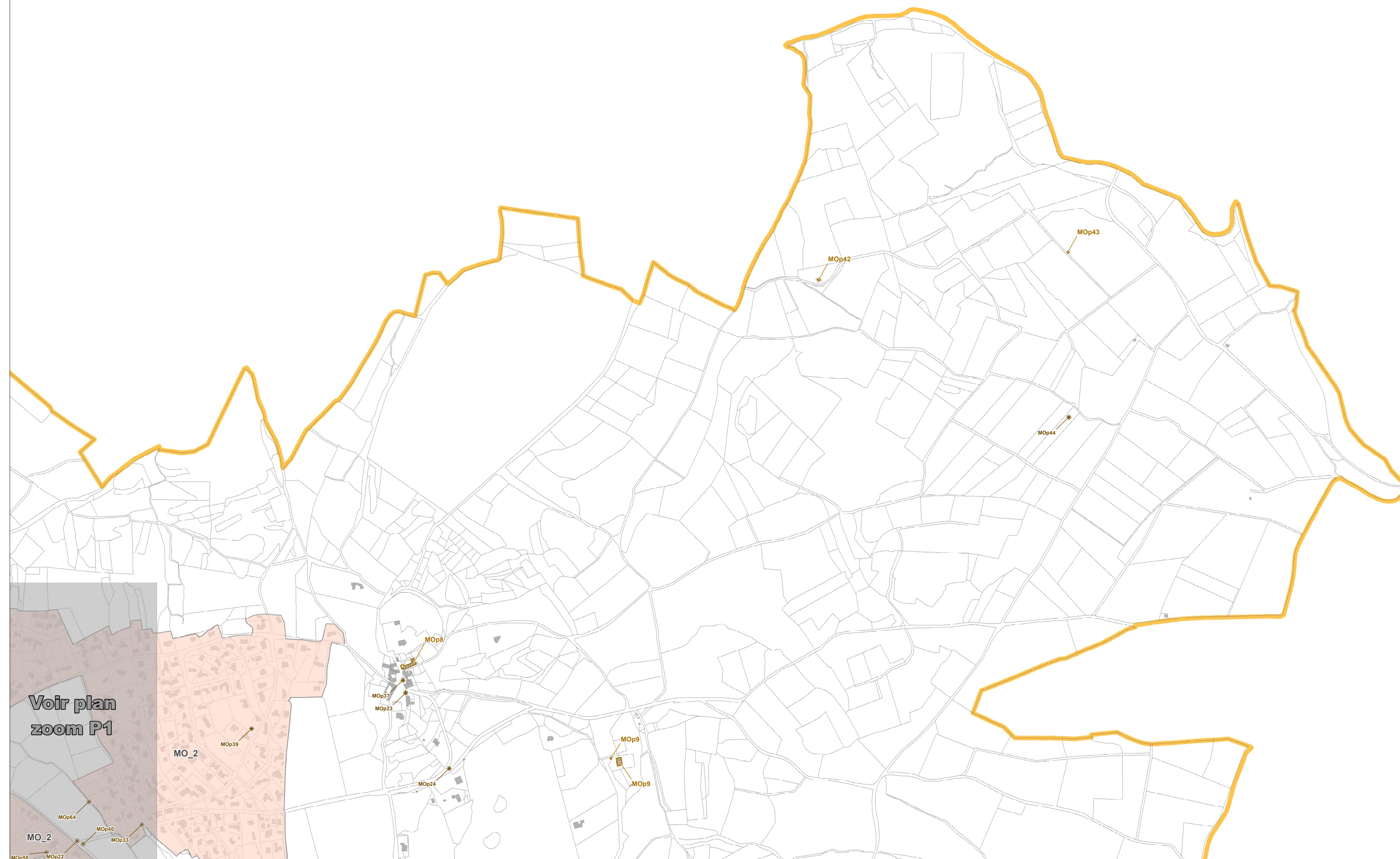
- Secteur 1
- Secteur 2
- Secteur 3
- Secteur 4
- Secteur 5
- Secteur 6
- Secteur 7

NB - Se référer à l'étiquette du secteur (ex MR\_1) pour identifier la commune d'application du secteur considéré et les règles relatives (règlement titre II / partie 3)

Code	Commune	Code	Commune
BA	Bailargues	MR	Montpellier
BE	Beaulieu	MM	Murviel-les-Montpellier
CA	Castelnau-le-Lez	PO	Pole
CS	Castries	PI	Pignan
CL	Clapiers	PZ	Prades-le-Lez
CC	Courtonne	RE	Rosières
CO	Coumoussac	SGM	Saint-Genès-des-Mourgues
FA	Fabrigues	SGO	Saint-Georges-d'Orques
GR	Grabels	SB	Saint-Bris
JA	Jacou	SD	Saint-Denis
JU	Juvignac	SJ	Saint-Jean-de-Védas
LA	Lattes	SA	Saussan
LE	Lavérune	SU	Sussargues
LS	Le Crès	VE	Vendargues
MO	Montaud	VLM	Villeneuve-lès-Maguelone
MZ	Montferrier-sur-Lez		

##### Habillage du plan

- Plan zoom
- Parcelle
- Bâtiment cadastral
- Limite de commune







Montpellier  
Méditerranée  
Métropole

## Plan Local d'Urbanisme intercommunal (PLUi)

Montpellier Méditerranée Métropole

### Règlement graphique

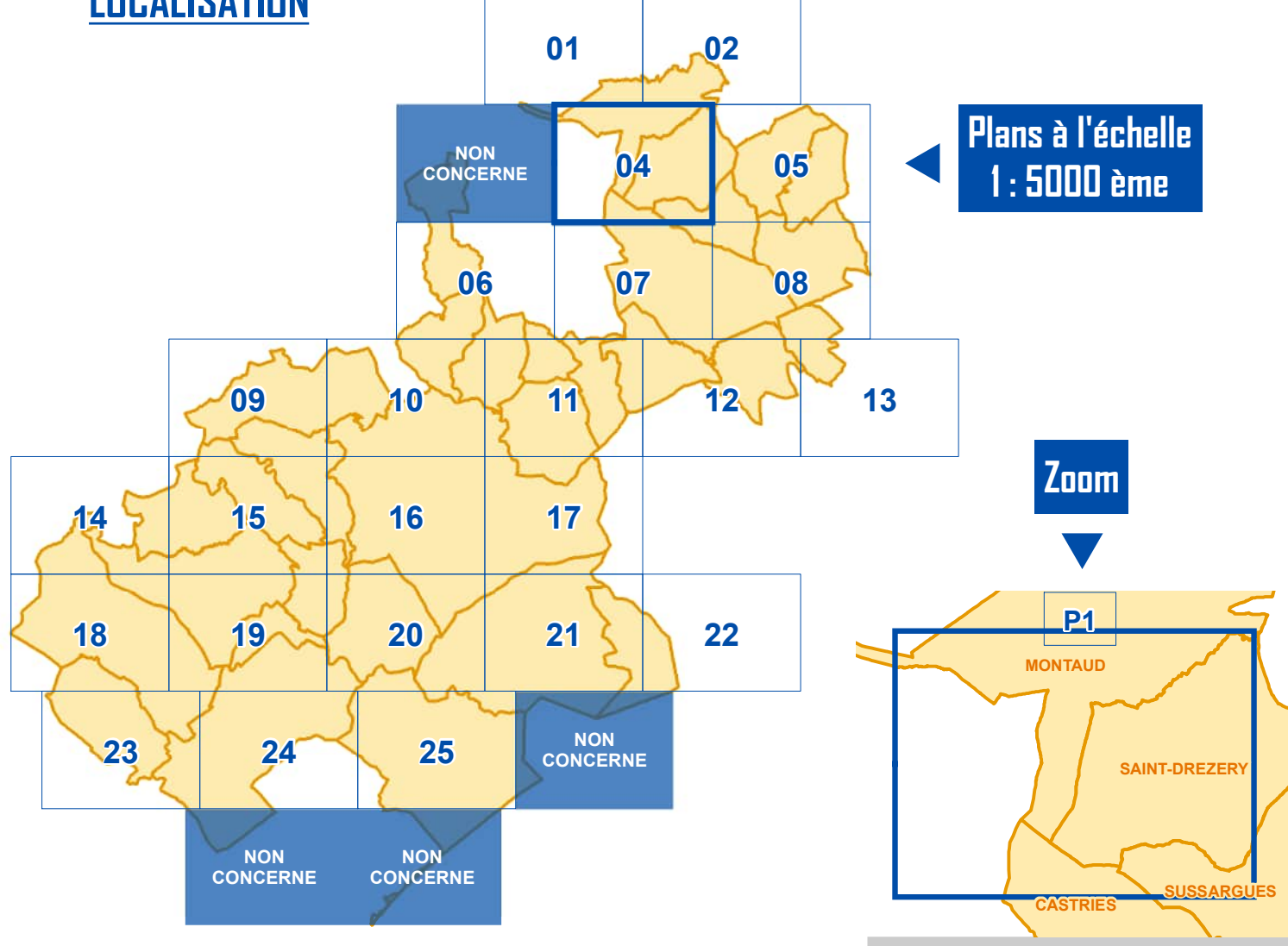
#### Pièce D

Aspect extérieur & patrimoine

PLAN  
04

Echelle 1 : 5000 ème  
50 Mètres

#### LOCALISATION



#### LEGENDE

##### Éléments de paysage et de patrimoine

- Ponctuel
- Linéaire
- ▨ Surfacique
- ▨ Toit terrasse autorisé

##### Secteurs avec dispositions particulières sur l'aspect extérieur

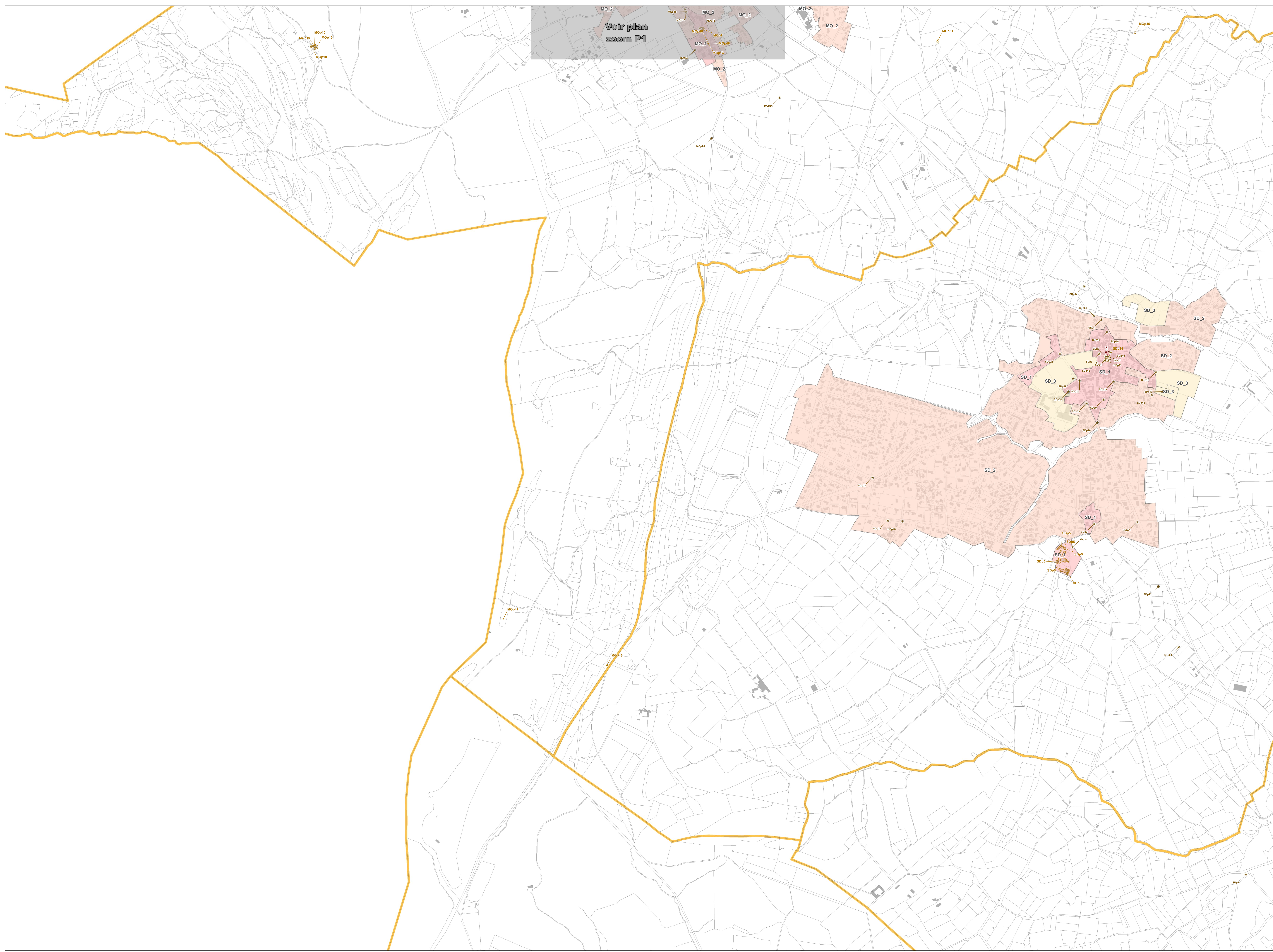
- Secteur 1
- Secteur 2
- Secteur 3
- Secteur 4
- Secteur 5
- Secteur 6
- Secteur 7

NB - Se référer à l'étiquette du secteur (ex MR\_1) pour identifier la commune d'application du secteur considéré et les règles relatives (règlement titre II / partie 3)

Code	Commune	Code	Commune
BA	Bailargues	MR	Montpellier
BE	Beaulieu	MM	Murviel-les-Montpellier
CA	Castelnau-le-Lez	PE	Pérols
CS	Castries	PI	Pignan
CL	Clapiers	PZ	Prades-le-Lez
CC	Cournonsec	RE	Rosières
CO	Coumoussier	SGM	Saint-Genès-des-Mourgues
FA	Fabrigues	SGO	Saint-Georges-d'Orques
GR	Grabels	SB	Saint-Bris
JA	Jacou	SD	Saint-Denis
JU	Juvignac	SJ	Saint-Jean-de-Védas
LA	Lattes	SA	Sausan
LE	Lavérune	SU	Sussargues
LS	Le Crès	VE	Vendargues
MO	Montaud	VLM	Villeneuve-lès-Maguelone
MZ	Monterotier-sur-Lez		

##### Habillage du plan

- Plan zoom
- Parcelle
- Bâti cadastral
- Limite de commune







Montpellier  
Méditerranée  
Métropole

# Plan Local d'Urbanisme intercommunal (PLUi)

Montpellier Méditerranée Métropole

## Règlement graphique

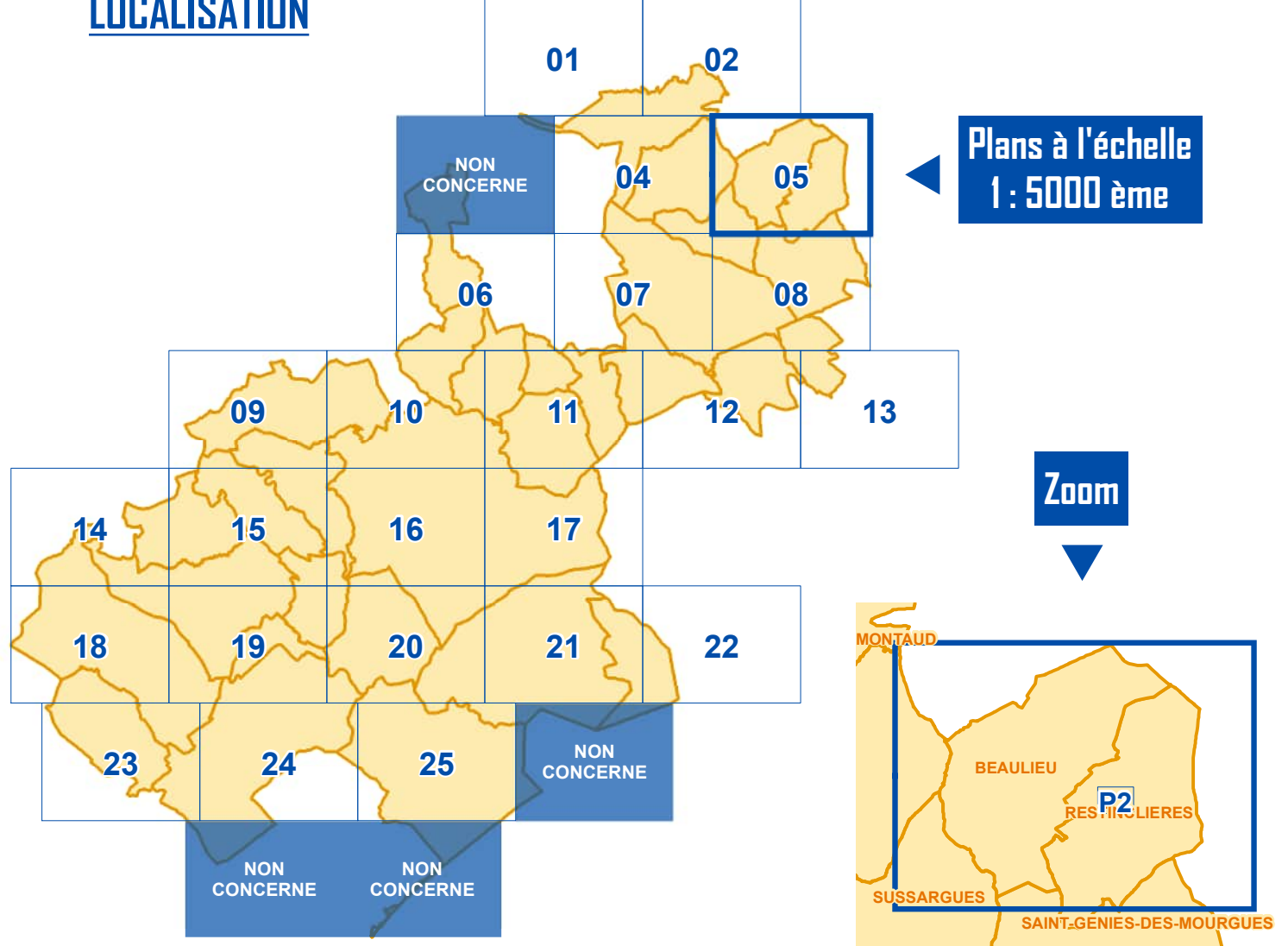
### Pièce D

Aspect extérieur & patrimoine

PLAN  
05

Echelle 1 : 5000 ème  
50 Mètres

#### LOCALISATION



#### LEGENDE

##### Éléments de paysage et de patrimoine

- Ponctuel
- Linéaire
- Surfacique
- Toit terrasse autorisé

##### Secteurs avec dispositions particulières sur l'aspect extérieur

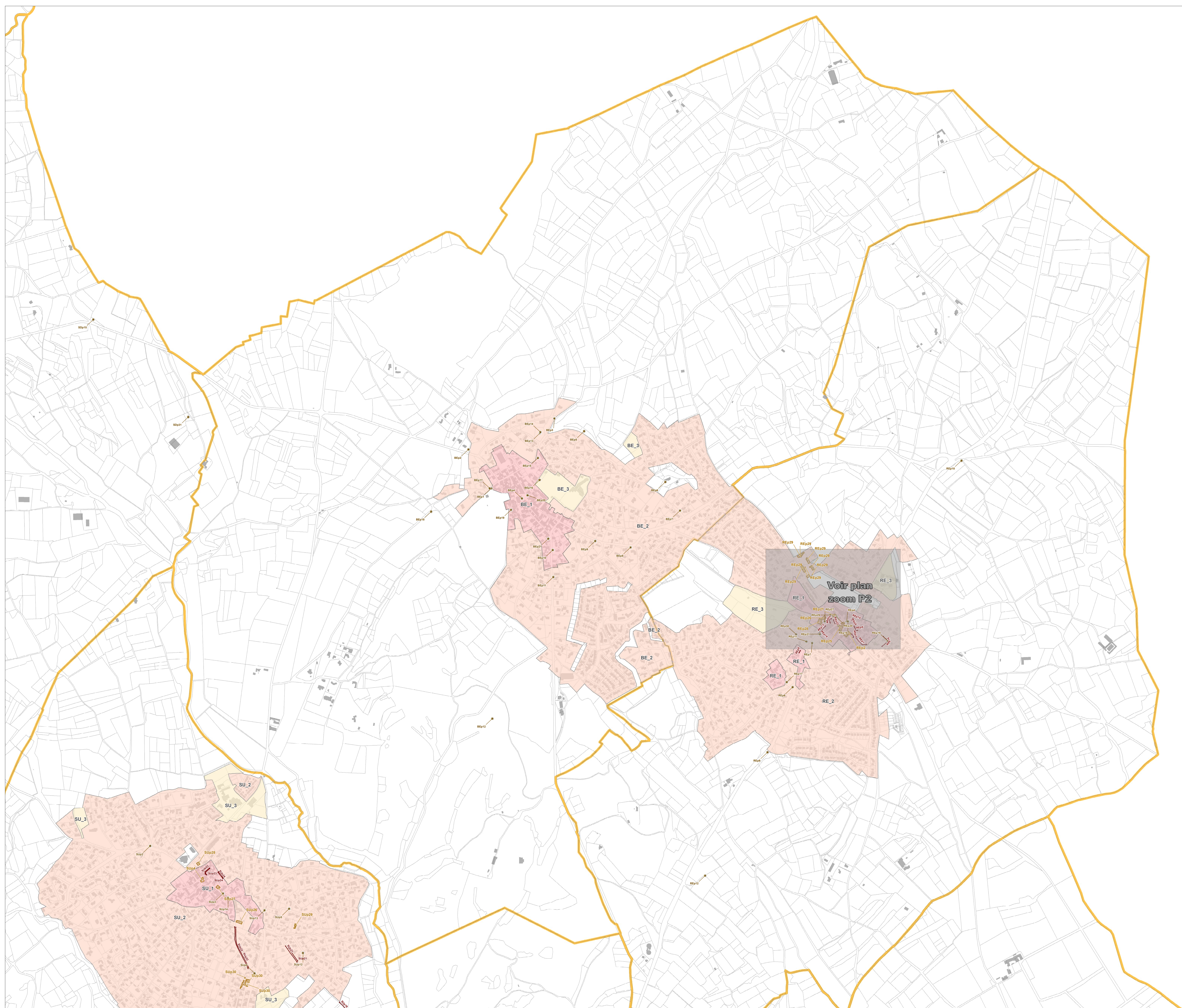
- Secteur 1
- Secteur 2
- Secteur 3
- Secteur 4
- Secteur 5
- Secteur 6
- Secteur 7

NB : Se référer à l'étiquette du secteur (ex MR\_1) pour identifier la commune d'application du secteur considéré et les règles relatives (règlement titre II / partie 3)

Code	Commune	Code	Commune
BA	Ballargues	MR	Montpellier
BE	Beaulieu	MM	Murviel-les-Montpellier
CA	Castelnau-le-Lez	PE	Pérols
CS	Castries	PI	Pignan
CL	Clapiers	PZ	Prades-le-Lez
CC	Cournonsec	RE	Rosières
CO	Coumoussac	SGM	Saint-Genès-des-Mourgues
FA	Fabrigues	SGO	Saint-Georges-d'Orques
GR	Grabels	SB	Saint-Bris
JA	Jacou	SD	Saint-Denis
JU	Juvignac	SJ	Saint-Jean-de-Védas
LA	Lattes	SA	Sausson
LE	Lavérune	SU	Sussargues
LS	Le Crès	VE	Vendargues
MO	Montaud	VLM	Villeneuve-lès-Maguelone
MZ	Montferrier-sur-Lez		

##### Habillage du plan

- Plan zoom
- Parcelle
- Bâti cadastral
- Limite de commune







Montpellier  
Méditerranée  
Métropole

## Plan Local d'Urbanisme intercommunal (PLUi)

Montpellier Méditerranée Métropole

### Règlement graphique

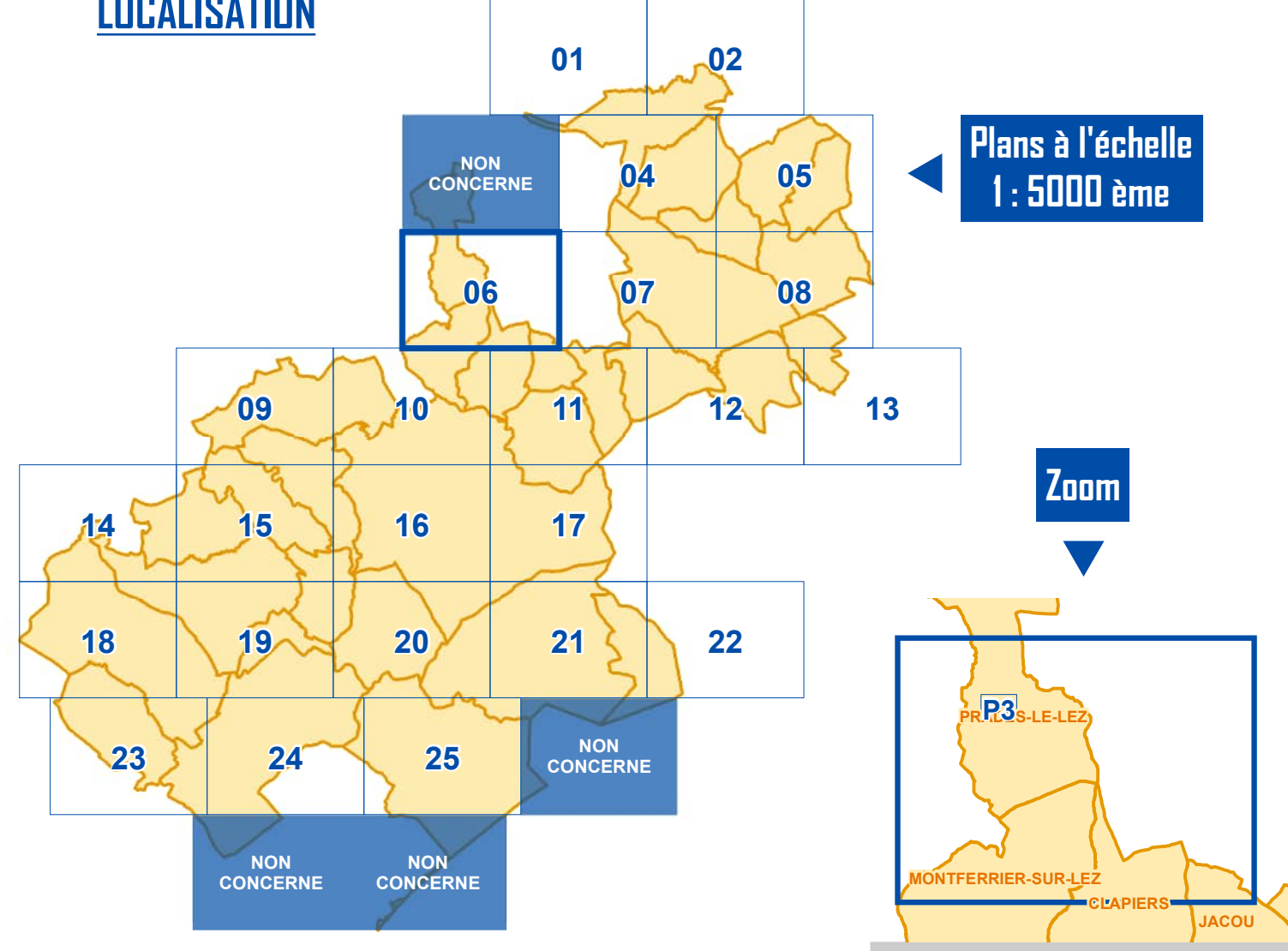
#### Pièce D

Aspect extérieur & patrimoine

PLAN  
06

Echelle 1 : 5000 ème  
50 Mètres

#### LOCALISATION



#### LEGENDE

##### Éléments de paysage et de patrimoine

- Ponctuel
- Linéaire
- ▨ Surfacique
- ▨ Toit terrasse autorisé

##### Secteurs avec dispositions particulières sur l'aspect extérieur

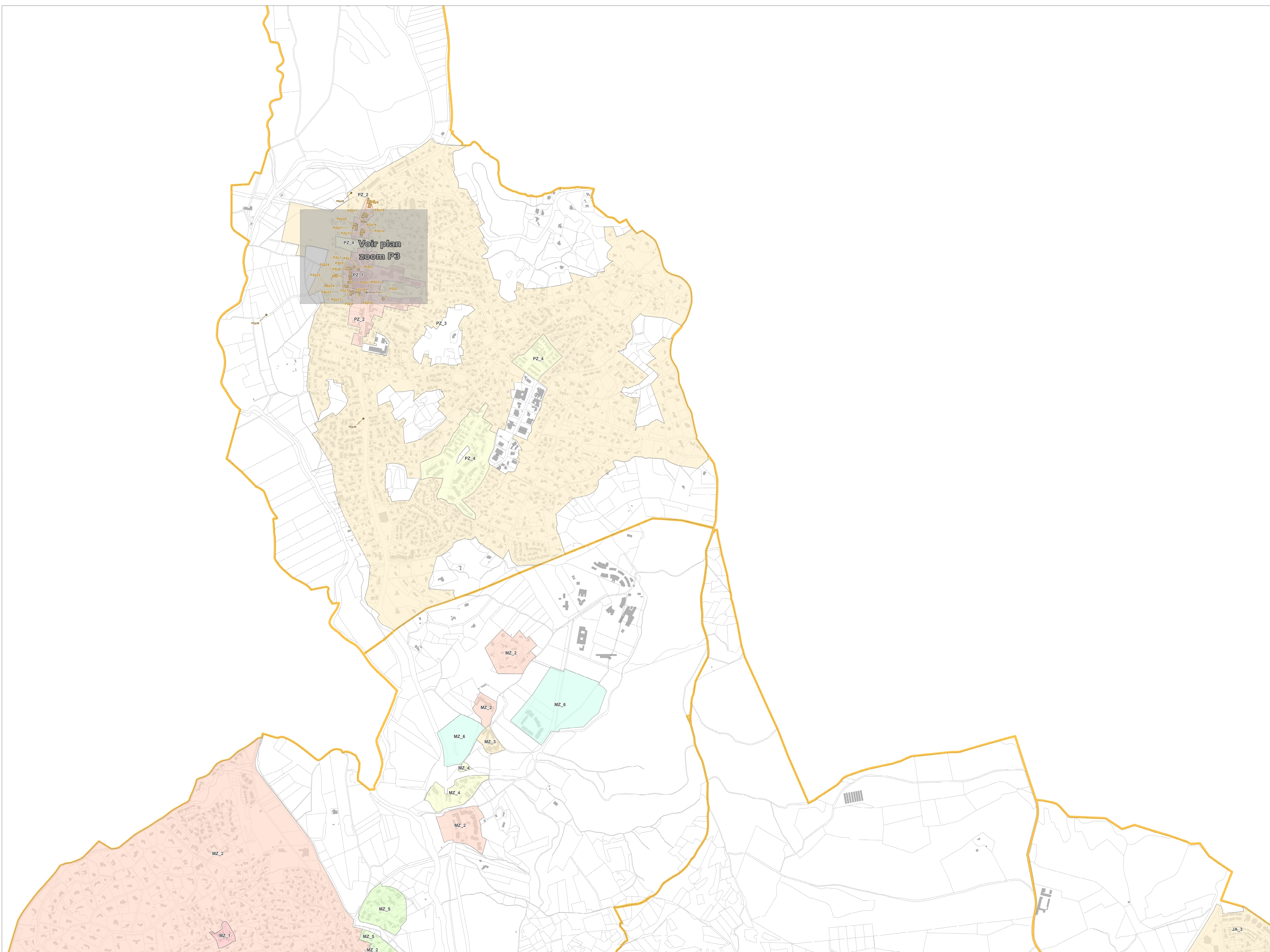
- Secteur 1
- Secteur 2
- Secteur 3
- Secteur 4
- Secteur 5
- Secteur 6
- Secteur 7

NB : Se référer à l'étiquette du secteur (ex MR\_1) pour identifier la commune d'application du secteur considéré et les règles relatives (règlement titre II / partie 3)

Code	Commune	Code	Commune
BA	Bailargues	MR	Montpellier
BE	Beaulieu	MM	Murviel-les-Montpellier
CA	Castelnau-le-Lez	PE	Pérols
CS	Castries	PI	Pignan
CL	Clapiers	PZ	Prades-le-Lez
CC	Cournonsec	RE	Rosières
CO	Coumoussier	SGM	Saint-Genès-des-Mourgues
FA	Fabrigues	SGO	Saint-Georges-d'Orques
GR	Grabels	SB	Saint-Bris
JA	Jacou	SD	Saint-Denis
JU	Juvignac	SJ	Saint-Jean-de-Védas
LA	Lattes	SA	Saussan
LE	Lavérune	SU	Sussargues
LS	Le Crès	VE	Vendargues
MO	Montaud	VLM	Villeneuve-lès-Maguelone
MZ	Montferrier-sur-Lez		

##### Habillage du plan

- Plan zoom
- Parcelle
- Bâti cadastral
- Limite de commune







**Montpellier**  
Méditerranée  
**Métropole**

**Plan Local d'Urbanisme  
intercommunal (PLUi)**  
Montpellier Méditerranée Métropole

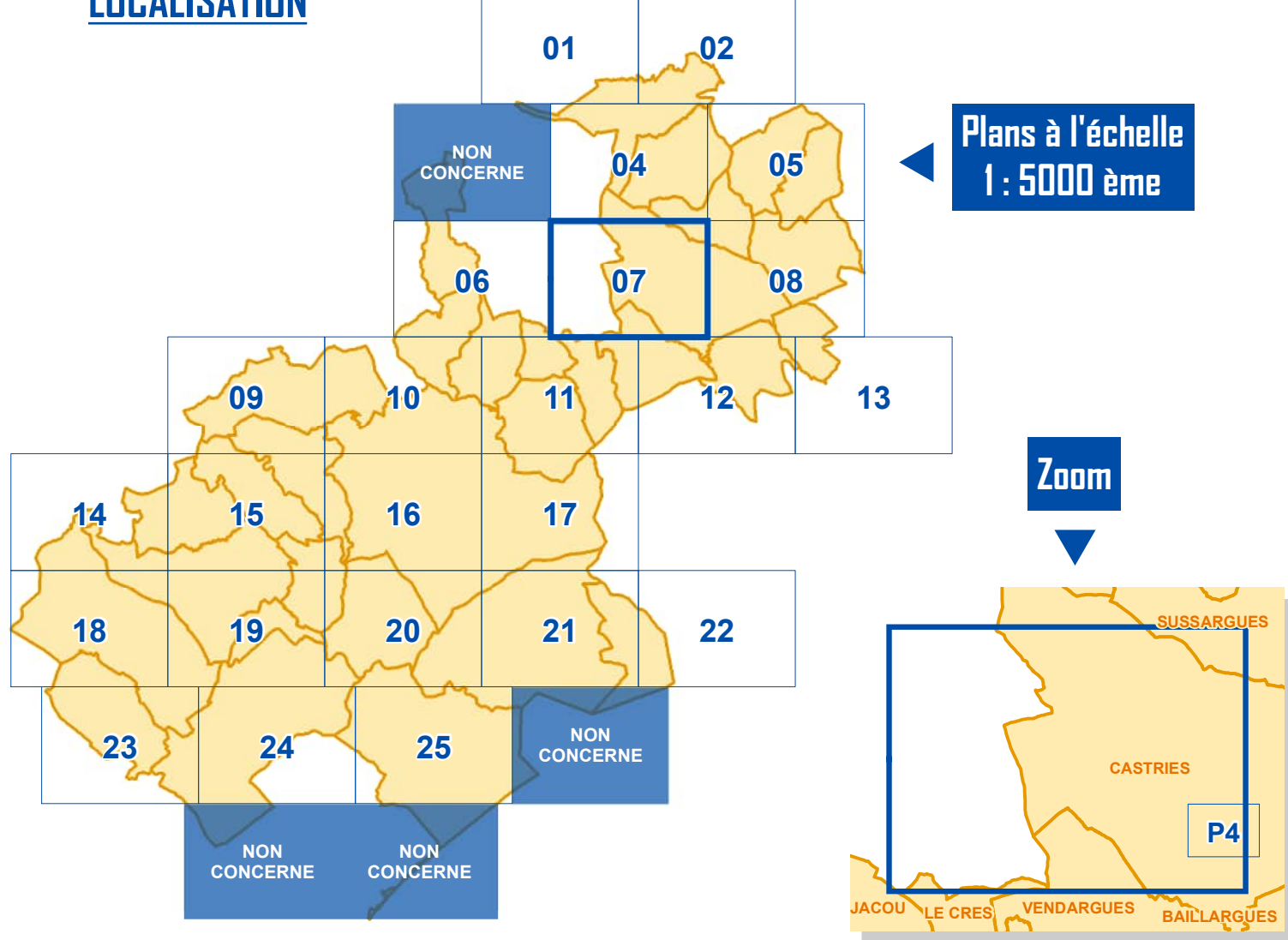
**Règlement graphique**

**Pièce D**

*Aspect extérieur & patrimoine*

**PLAN** Echelle 1 : 5000 ème  
**07** 50 Mètres

**LOCALISATION**



**LEGENDE**

**Éléments de paysage et de patrimoine**

- Ponctuel
- Linéaire
- ▨ Surfacique
- ▤ Toit terrasse autorisé

**Secteurs avec dispositions particulières sur l'aspect extérieur**

- Secteur 1
- Secteur 2
- Secteur 3
- Secteur 4
- Secteur 5
- Secteur 6
- Secteur 7

NB - Se référer à l'étiquette du secteur (ex MR\_1) pour identifier la commune d'application du secteur considéré et les règles relatives (règlement titre II / partie 3)

Code	Commune	Code	Commune
BA	Bailargues	MR	Montpellier
BE	Beaulieu	MM	Murviel-les-Montpellier
CA	Casterou-le-Lez	PE	Pérols
CS	Castries	PI	Pignan
CL	Clapiers	PZ	Prades-le-Lez
CC	Clapiers	RE	Rosières
CO	Cournonsec	SGM	Saint-Genès-des-Mourgues
FA	Fabrigues	SGO	Saint-Georges-d'Orques
GR	Grabels	SB	Saint-Bris
JA	Jacou	SD	Saint-Denis
JU	Juvignac	SJ	Saint-Jean-de-Védas
LA	Lattes	SA	Sausan
LE	Lavérune	SU	Sussargues
LS	Le Crès	VE	Vendargues
MO	Montaud	VLM	Villeneuve-la-Maguelone
MZ	Montferrier-sur-Lez		

**Habillage du plan**

- Plan zoom
- Parcelle
- Bâti cadastral
- Limite de commune





**Montpellier Méditerranée Métropole**

**Plan Local d'Urbanisme intercommunal (PLUi)**  
Montpellier Méditerranée Métropole

**Règlement graphique**

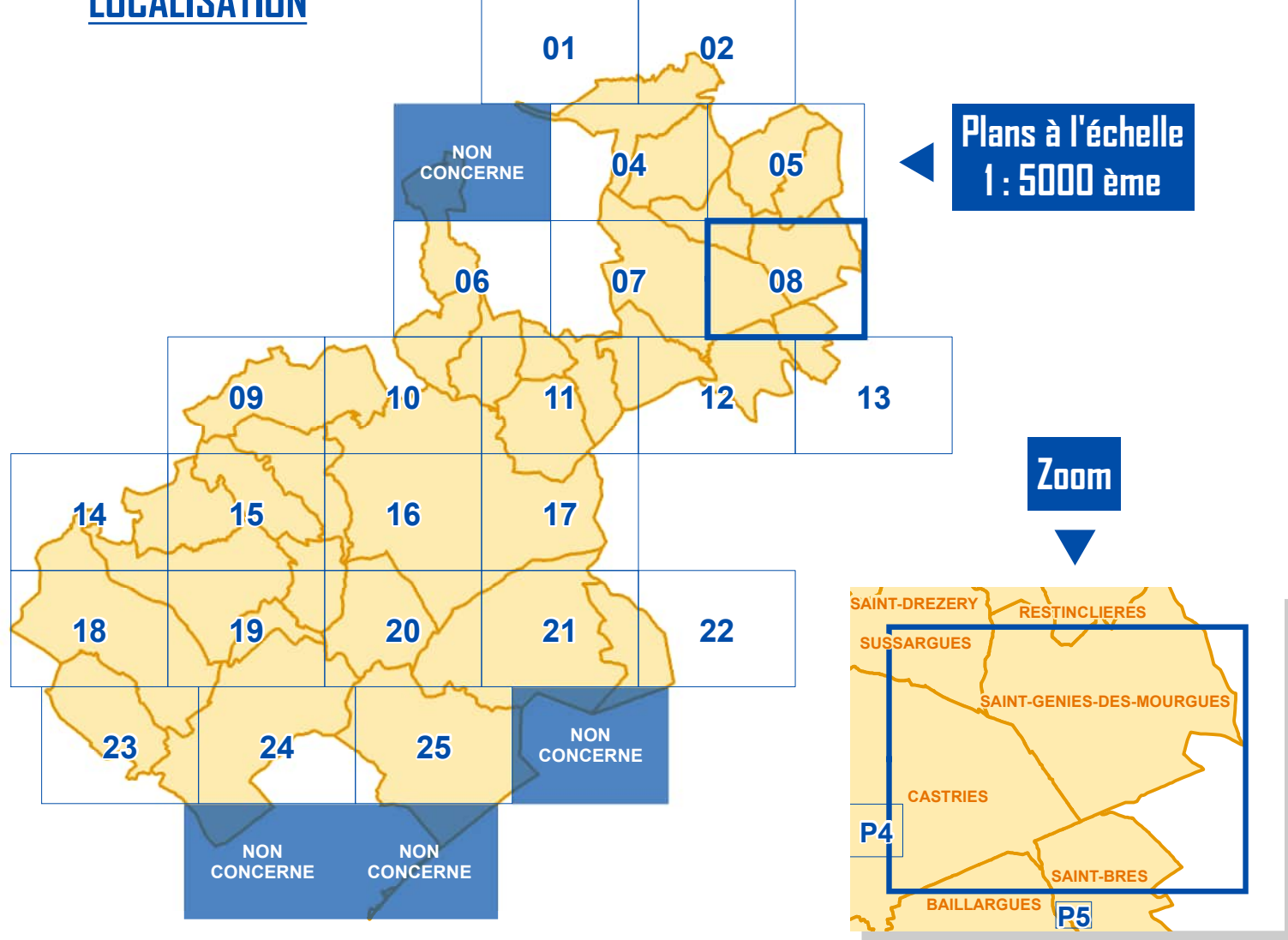
**Pièce D**

*Aspect extérieur & patrimoine*

**PLAN 08**

Echelle 1 : 5000 ème  
50 Mètres

**LOCALISATION**



**LEGENDE**

**Éléments de paysage et de patrimoine**

- Ponctuel
- Linéaire
- Surfascique
- Toit terrasse autorisé

**Secteurs avec dispositions particulières sur l'aspect extérieur**

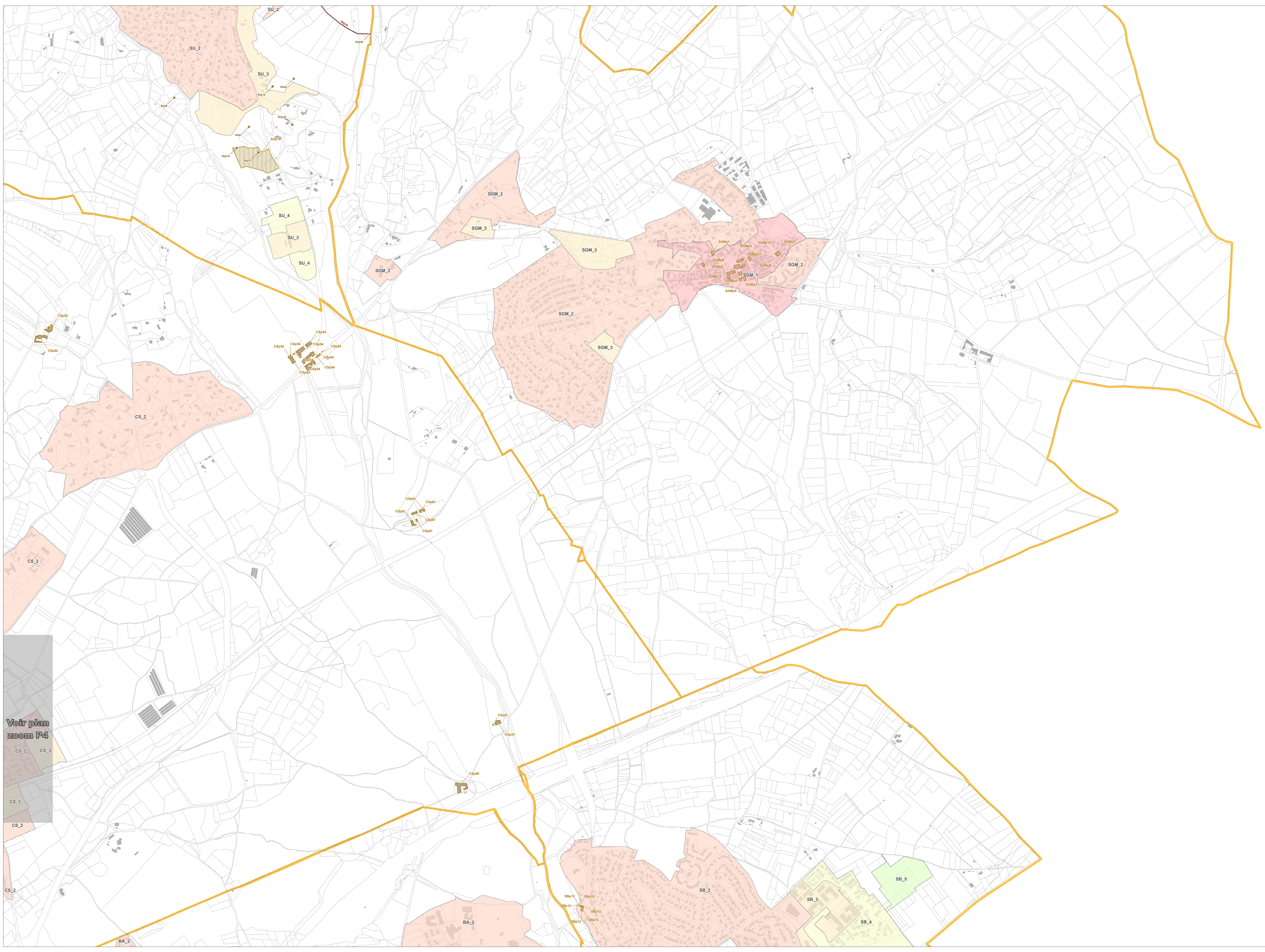
- Secteur 1
- Secteur 2
- Secteur 3
- Secteur 4
- Secteur 5
- Secteur 6
- Secteur 7

NB : Se référer à l'étiquette du secteur (ex MR\_1) pour identifier la commune d'application du secteur considéré et les règles relatives (règlement titre II / partie 3)

Code	Commune	Code	Commune
BA	Ballargues	MR	Montpellier
BE	Beaulieu	MM	Murviel-les-Montpellier
CA	Casterou-le-Lez	PE	Pérols
CS	Castries	PI	Pignan
CL	Clapiers	PZ	Prades-le-Lez
CC	Cournonsec	RE	Rosières
CO	Coumoussier	SGM	Saint Georges des Mourgues
FA	Fabrigues	SGO	Saint Georges d'Orques
GR	Grabels	SB	Saint Brès
JA	Jacou	SD	Saint-Denis
JU	Juvignac	SJ	Saint Jean de Védas
LA	Lattes	SA	Sausan
LE	Lavérune	SU	Sussargues
LS	Le Crès	VE	Vendargues
MO	Montaud	VLM	Villeneuve-lès-Maguelone
MZ	Montferrier-sur-Lez		

**Habillage du plan**

- Plan zoom
- Parcelle
- Bâti cadastral
- Limite de commune



Voir plan zoom P4





Montpellier  
Méditerranée  
Métropole

## Plan Local d'Urbanisme intercommunal (PLUi)

Montpellier Méditerranée Métropole

### Règlement graphique

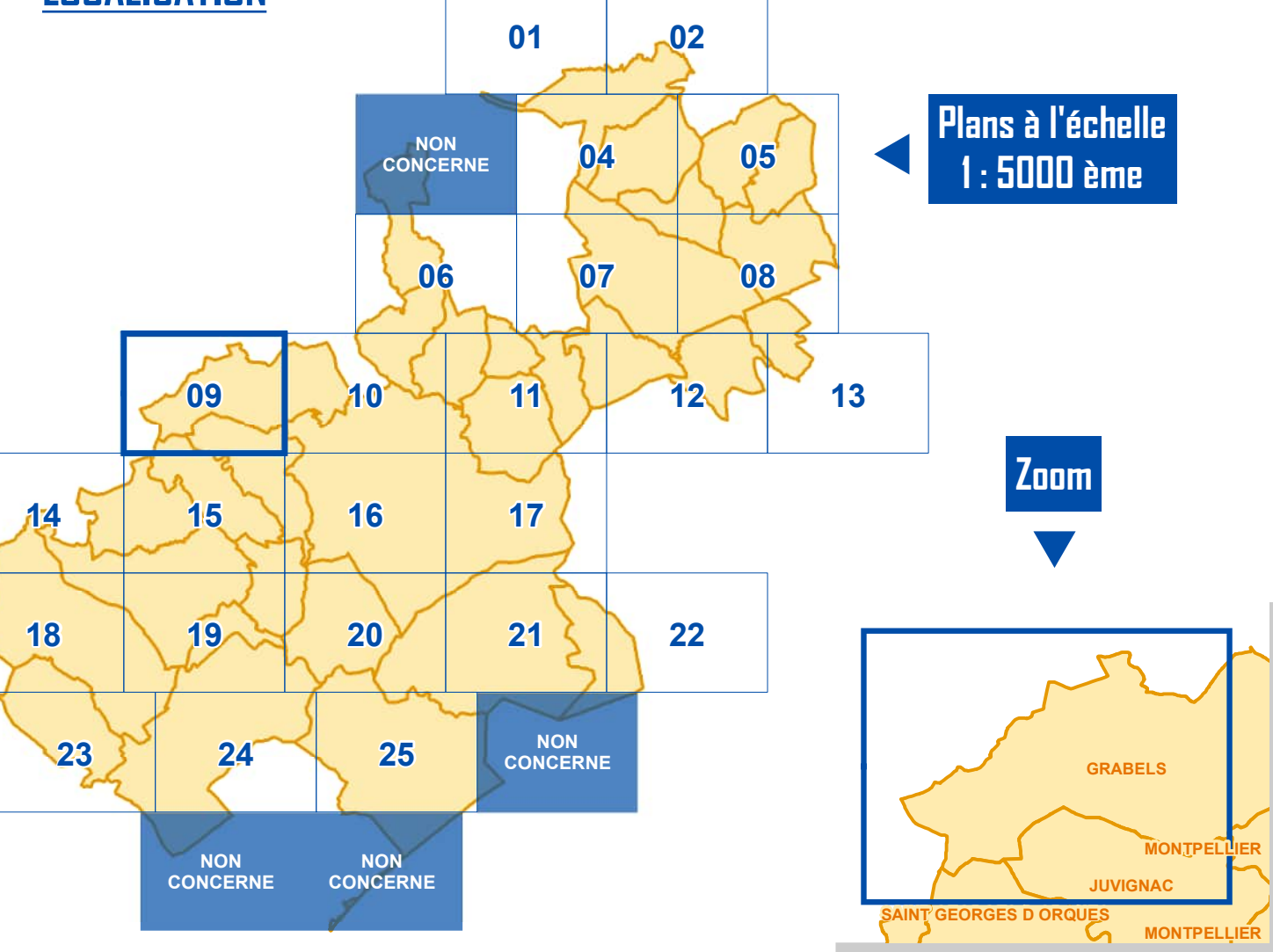
#### Pièce D

Aspect extérieur & patrimoine

PLAN  
09

Echelle 1 : 5000 ème  
50 Mètres

#### LOCALISATION



#### LEGENDE

##### Éléments de paysage et de patrimoine

- Ponctuel
- Linéaire
- ▨ Surfacique
- ▨ Toit terrasse autorisé

##### Secteurs avec dispositions particulières sur l'aspect extérieur

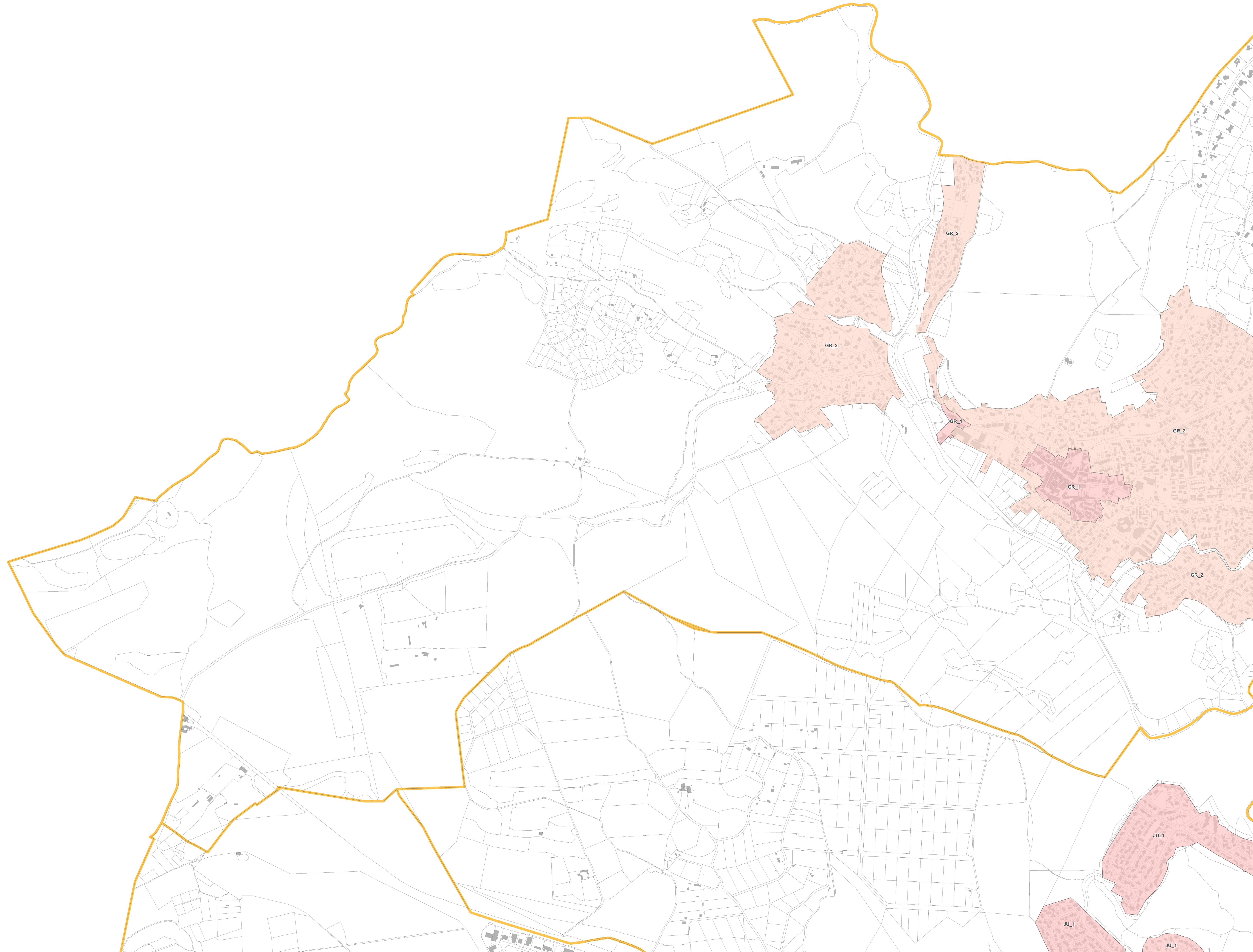
- Secteur 1
- Secteur 2
- Secteur 3
- Secteur 4
- Secteur 5
- Secteur 6
- Secteur 7

NB - Se référer à l'étiquette du secteur (ex MR\_1) pour identifier la commune d'application du secteur considéré et les règles relatives (réglement titre II / partie 3)

Code	Commune	Code	Commune
BA	Bailargues	MR	Montpellier
BE	Beauville	MM	Murviel-les-Montpellier
CA	Castelnau-le-Lez	PE	Pérols
CS	Castries	PI	Pignan
CL	Clapiers	PZ	Prades-le-Lez
CC	Couronnezac	RE	Rosières
CO	Coumoussier	SGM	Saint-Genès-des-Mourgues
FA	Fabrigues	SGO	Saint-Georges-d'Orques
GR	Grabels	SB	Saint-Bris
JA	Jacou	SD	Saint-Denis
JU	Juvignac	SJ	Saint-Jean-de-Védas
LA	Lattes	SA	Sausan
LE	Lavérune	SU	Sussargues
LS	Le Crès	VE	Vendargues
MO	Montaud	VLM	Villeneuve-lès-Maguelone
MZ	Montferrier-sur-Lez		

##### Habillage du plan

- Plan zoom
- Parcelle
- Bâti cadastral
- Limite de commune







Montpellier  
Méditerranée  
Métropole

Plan Local d'Urbanisme  
intercommunal (PLUi)  
Montpellier Méditerranée Métropole

Règlement graphique

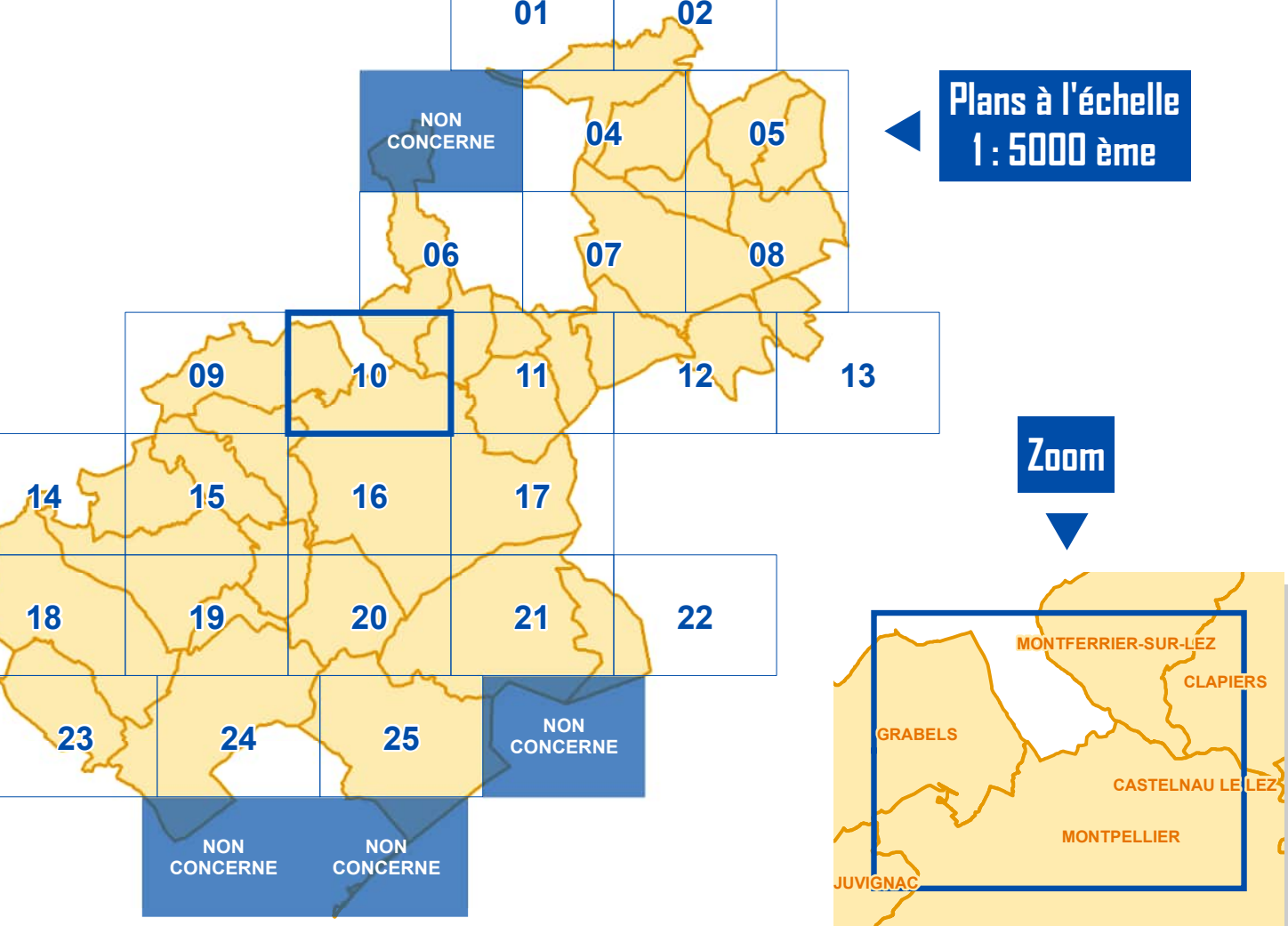
Pièce D

Aspect extérieur & patrimoine

PLAN  
10

Echelle 1 : 5000 ème  
50 Mètres

LOCALISATION



LEGENDE

Éléments de paysage et de patrimoine

- Pointuel
- Linéaire
- Surfacique
- Toit terrasse autorisée

Secteurs avec dispositions particulières sur l'aspect extérieur

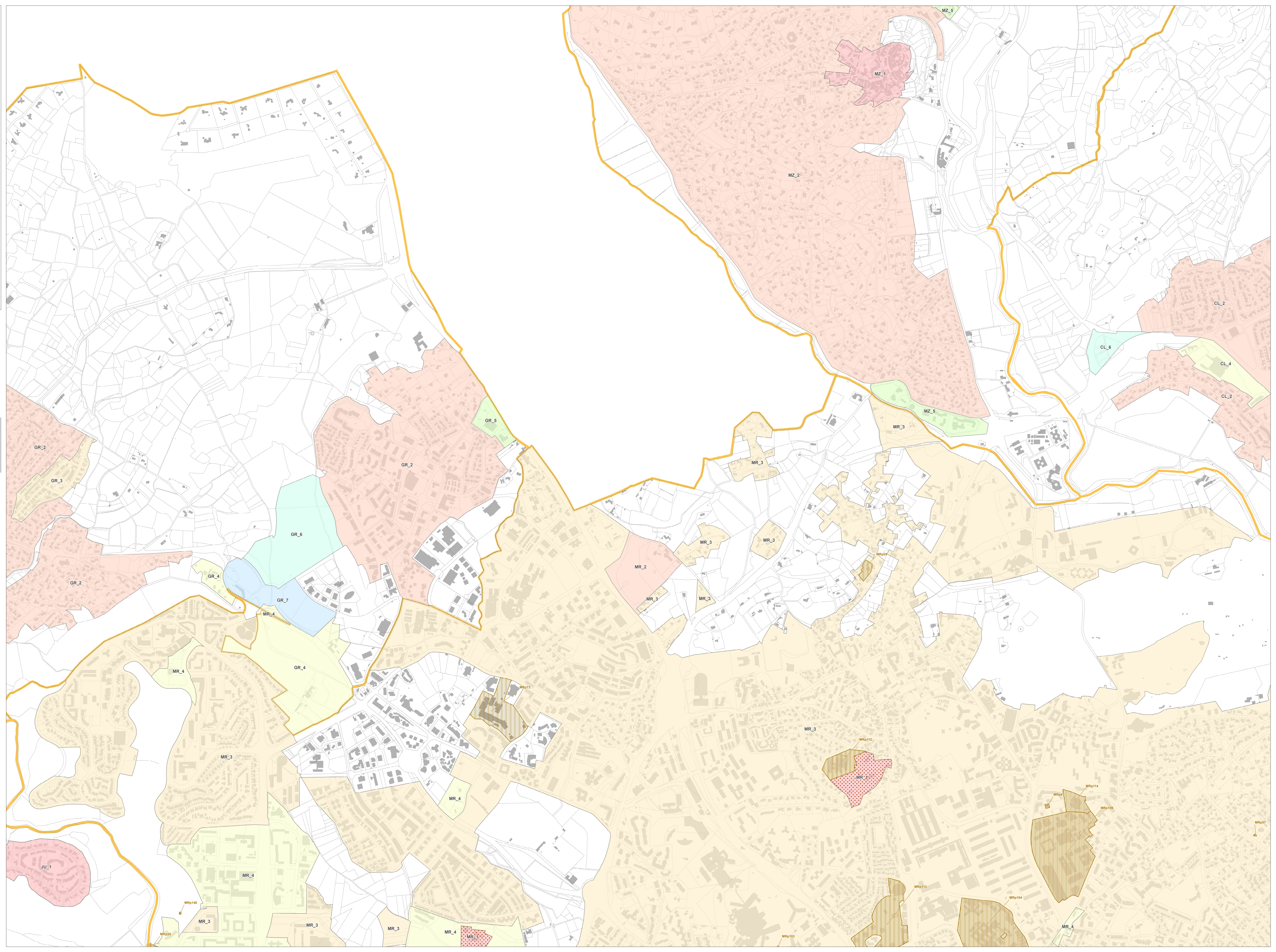
- Secteur 1
- Secteur 2
- Secteur 3
- Secteur 4
- Secteur 5
- Secteur 6
- Secteur 7

NB : Se référer à l'étiquette du secteur (ex MR\_1) pour identifier la commune d'application du secteur considéré et les règles relatives (règlement titre II / partie 3)

Code	Commune	Code	Commune
BA	Ballargues	MM	Montpellier
BE	Beaulieu	MM	Murviel-les-Montpellier
CA	Castelnau-le-Lez	PE	Pérols
CS	Castries	PI	Pignan
CL	Clapiers	PZ	Prades-le-Lez
CC	Cournonsec	RE	Rosières
CO	Coumoussier	SGM	Saint-Genès-des-Mourgues
FA	Fabrigues	SGO	Saint-Georges-d'Orques
GR	Grabels	SB	Saint-Bris
JA	Jacou	SD	Saint-Denis
JU	Juvignac	SJ	Saint-Jean-de-Védas
LA	Lattes	SA	Sausan
LE	Lavérune	SU	Sussargues
LS	Le Crès	VE	Vendargues
MO	Montaud	VLM	Villeneuve-lès-Maguelone
MZ	Montferrier-sur-Lez		

Habillage du plan

- Plan zoom
- Parcelle
- BMI cadastral
- Limite de commune







Montpellier  
Méditerranée  
Métropole

# Plan Local d'Urbanisme intercommunal (PLUi) Montpellier Méditerranée Métropole

## Règlement graphique

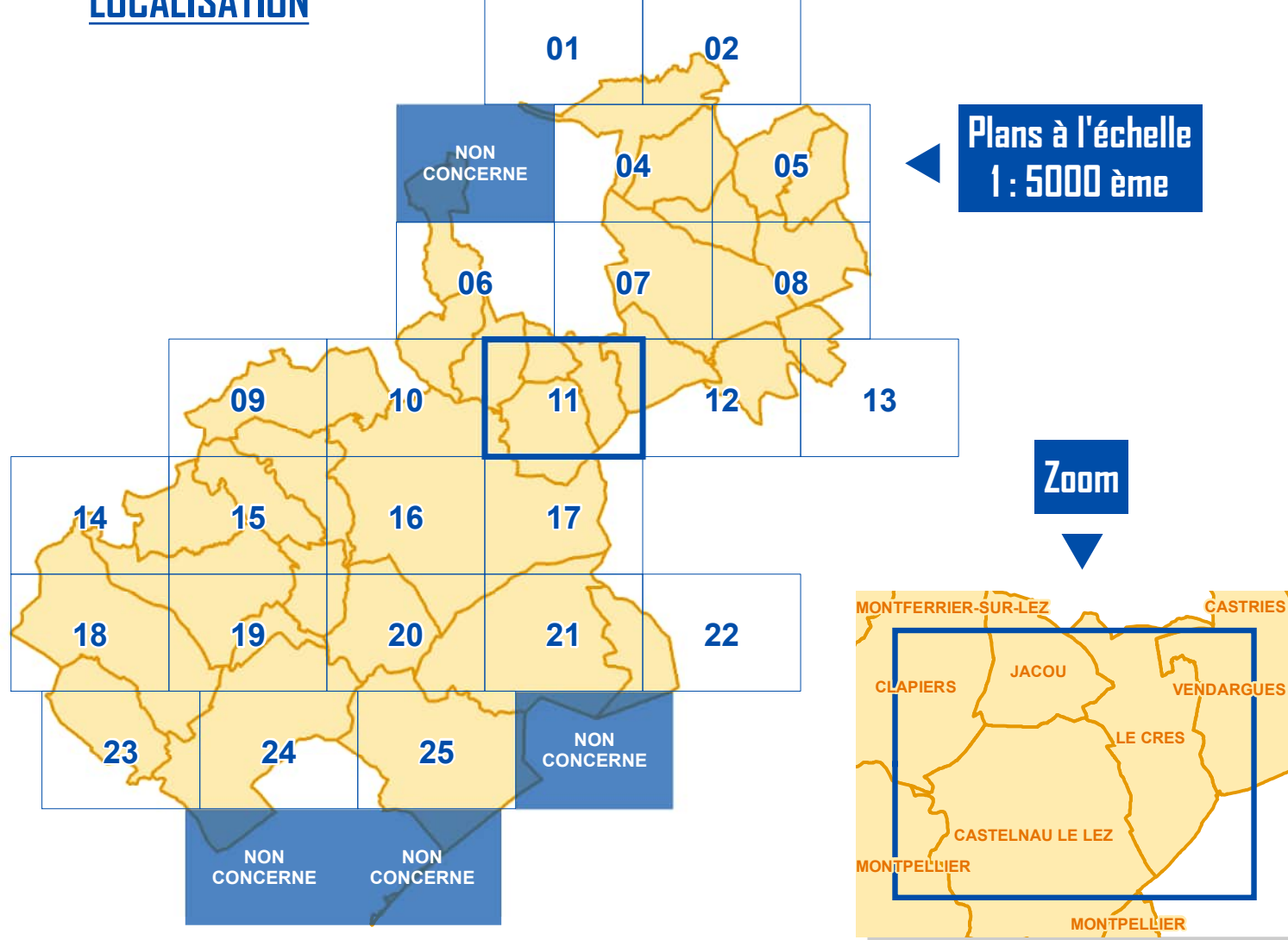
### Pièce D

Aspect extérieur & patrimoine

PLAN  
11

Echelle 1 : 5000 ème  
50 Mètres

#### LOCALISATION



#### LEGENDE

##### Éléments de paysage et de patrimoine

- Ponctuel
- Linéaire
- ▨ Surfactive
- ▤ Toit terrasse autorisée

##### Secteurs avec dispositions particulières sur l'aspect extérieur

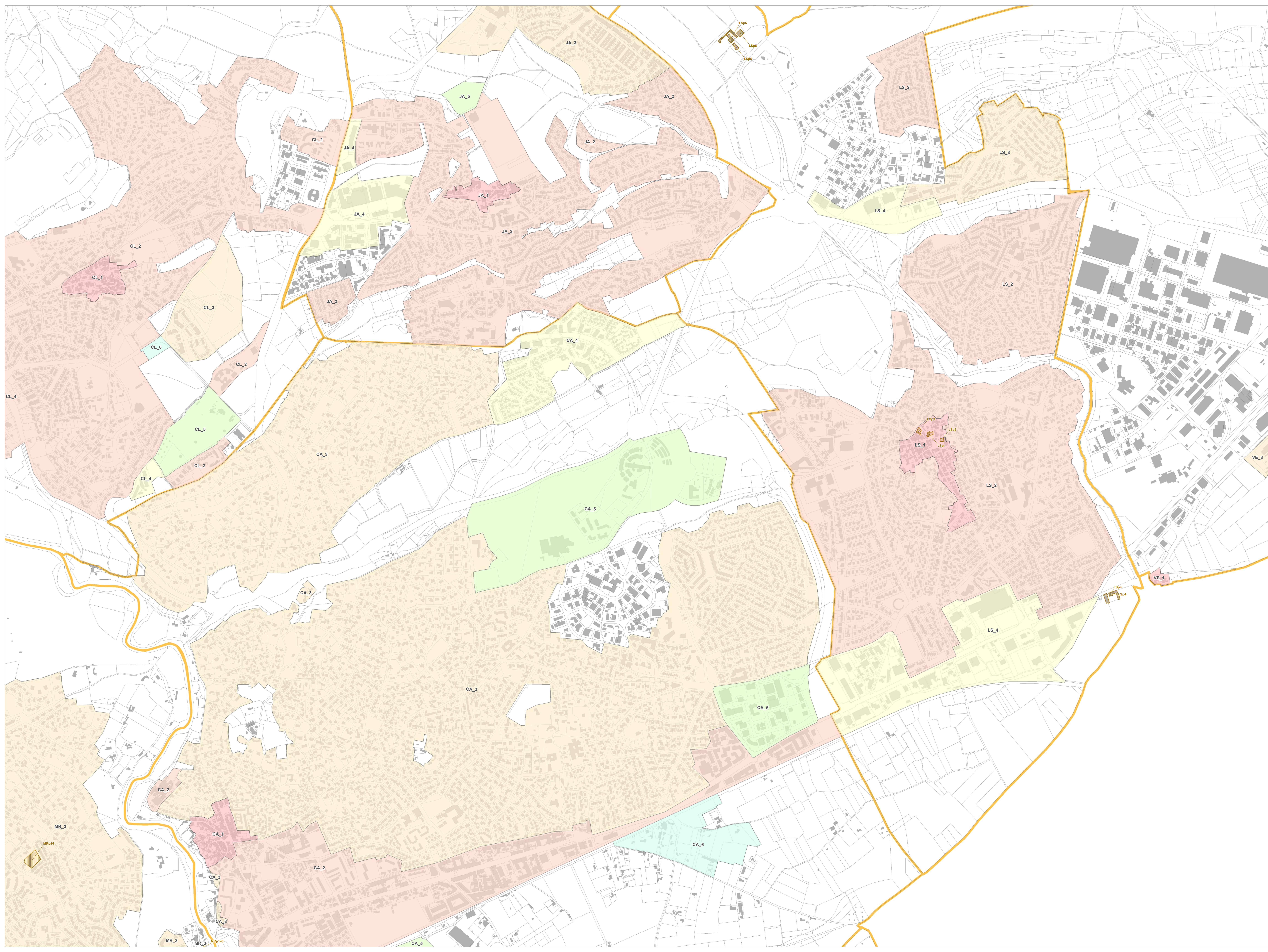
- Secteur 1
- Secteur 2
- Secteur 3
- Secteur 4
- Secteur 5
- Secteur 6
- Secteur 7

NB : Se référer à l'étiquette du secteur (ex MR\_1) pour identifier la commune d'application du secteur considéré et les règles relatives (règlement titre II / partie 3)

Code	Commune	Code	Commune
BA	Ballargues	MR	Montpellier
BE	Beaulieu	MM	Murviel-les-Montpellier
CA	Castelnau-le-Lez	PG	Pignes
CS	Castries	PI	Pignan
CL	Clapiers	PZ	Prades-le-Lez
CC	Cournonsec	RE	Rosières
CO	Coummeron	SGM	Saint Georges des Mourgues
FA	Fabrigues	SGO	Saint Georges d'Orques
GR	Grabels	SB	Saint Brès
JA	Jacou	SD	Saint-Denis
JU	Juvignac	SJ	Saint Jean de Védas
LA	Lattes	SA	Sausan
LE	Lavérune	SU	Sussargues
LS	Le Crès	VE	Vendargues
MO	Montaud	VLM	Villeneuve-Iles-Maguettes
MZ	Montferrier-sur-Lez		

##### Habillage du plan

- Plan zoom
- Parcelle
- Bâti cadastral
- Limite de commune







Montpellier  
Méditerranée  
Métropole

**Plan Local d'Urbanisme  
intercommunal (PLUi)**  
Montpellier Méditerranée Métropole

**Règlement graphique**

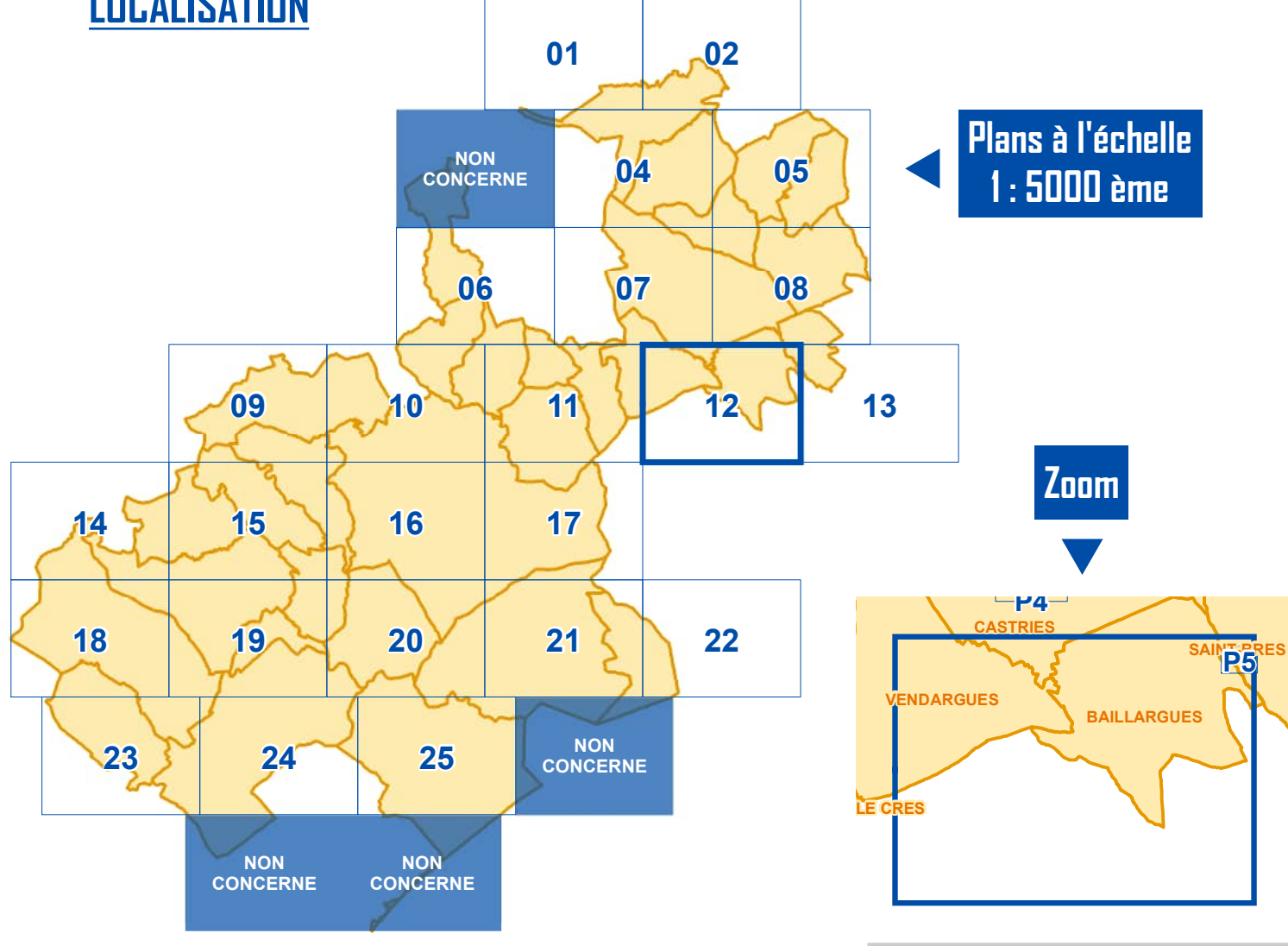
**Pièce D**

Aspect extérieur & patrimoine

PLAN  
12

Echelle 1 : 5000 ème  
50 Mètres

**LOCALISATION**



**LEGENDE**

**Éléments de paysage et de patrimoine**

- ★ Ponctuel
- Linéaire
- ▨ Surfacique
- ▤ Toit terrasse autorisé

**Secteurs avec dispositions particulières sur l'aspect extérieur**

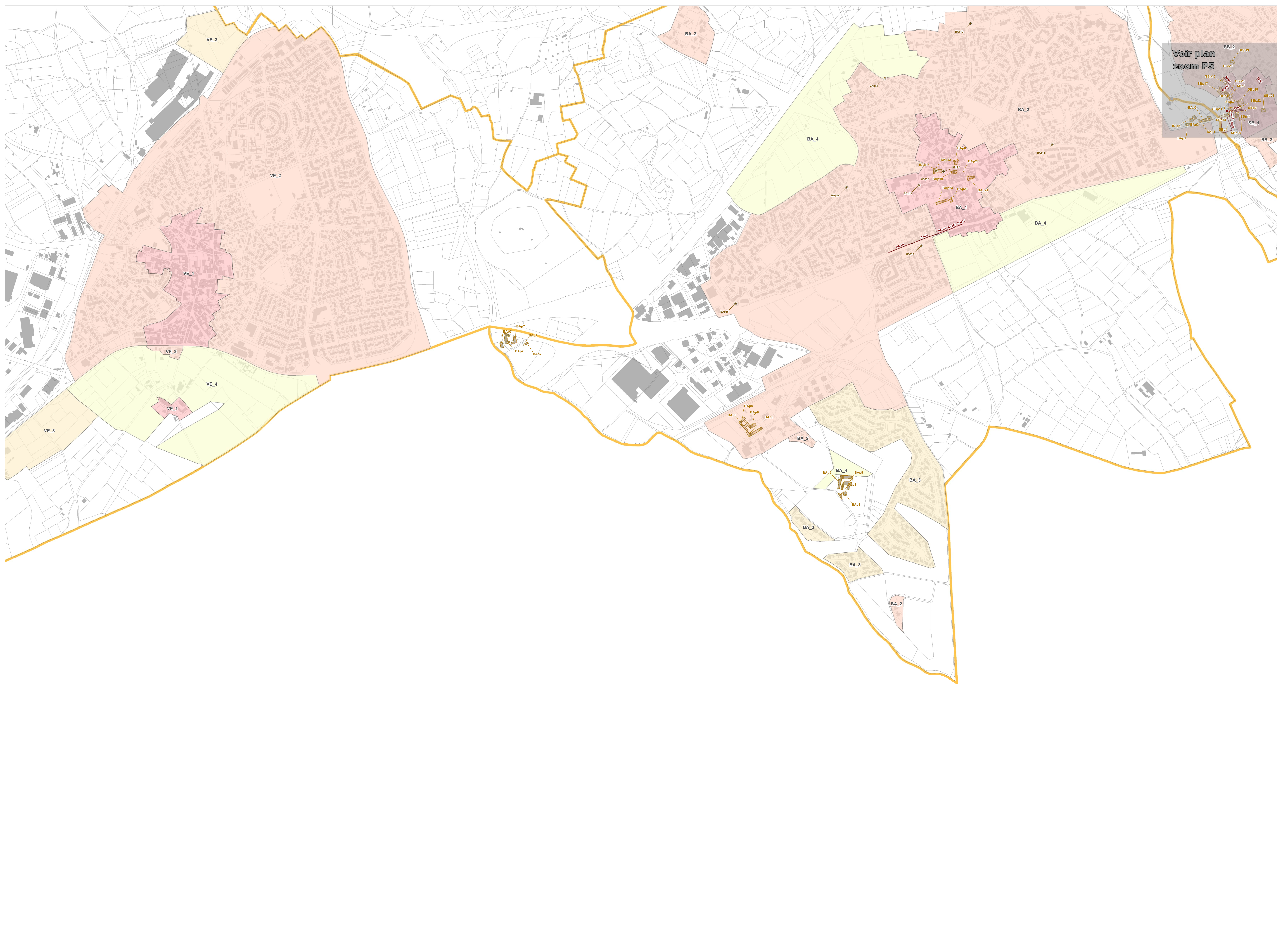
- Secteur 1
- Secteur 2
- Secteur 3
- Secteur 4
- Secteur 5
- Secteur 6
- Secteur 7

NB : Se référer à l'étiquette du secteur (ex MR\_1) pour identifier la commune d'application du secteur considéré et les règles relatives (règlement titre II / partie 3)

Code	Commune	Code	Commune
BA	Bailargues	MR	Montpellier
BE	Beaulieu	MM	Murviel-les-Montpellier
CA	Castelnau-le-Lez	PS	Pépère
CS	Castries	PI	Pignan
CL	Clapiers	PZ	Prades-le-Lez
CC	Cournonsec	RE	Rosières
CO	Coummeron	SGM	Saint-Georges-des-Mourgues
FA	Fabrigues	SGO	Saint-Georges-d'Orques
GR	Grabels	SB	Saint-Bris
JA	Jacou	SD	Saint-Denis
JU	Juvignac	SJ	Saint-Jean-de-Védas
LA	Lattes	SA	Sausan
LE	Lavérune	SU	Sussargues
LS	Le Crès	VE	Vendargues
MO	Montaud	VLM	Villeneuve-lès-Maguelone
MZ	Montferrier-sur-Lez		

**Habillage du plan**

- Plan zoom
- Parcelle
- Bâti cadastral
- Limite de commune







Montpellier  
Méditerranée  
Métropole

## Plan Local d'Urbanisme intercommunal (PLUi)

Montpellier Méditerranée Métropole

### Règlement graphique

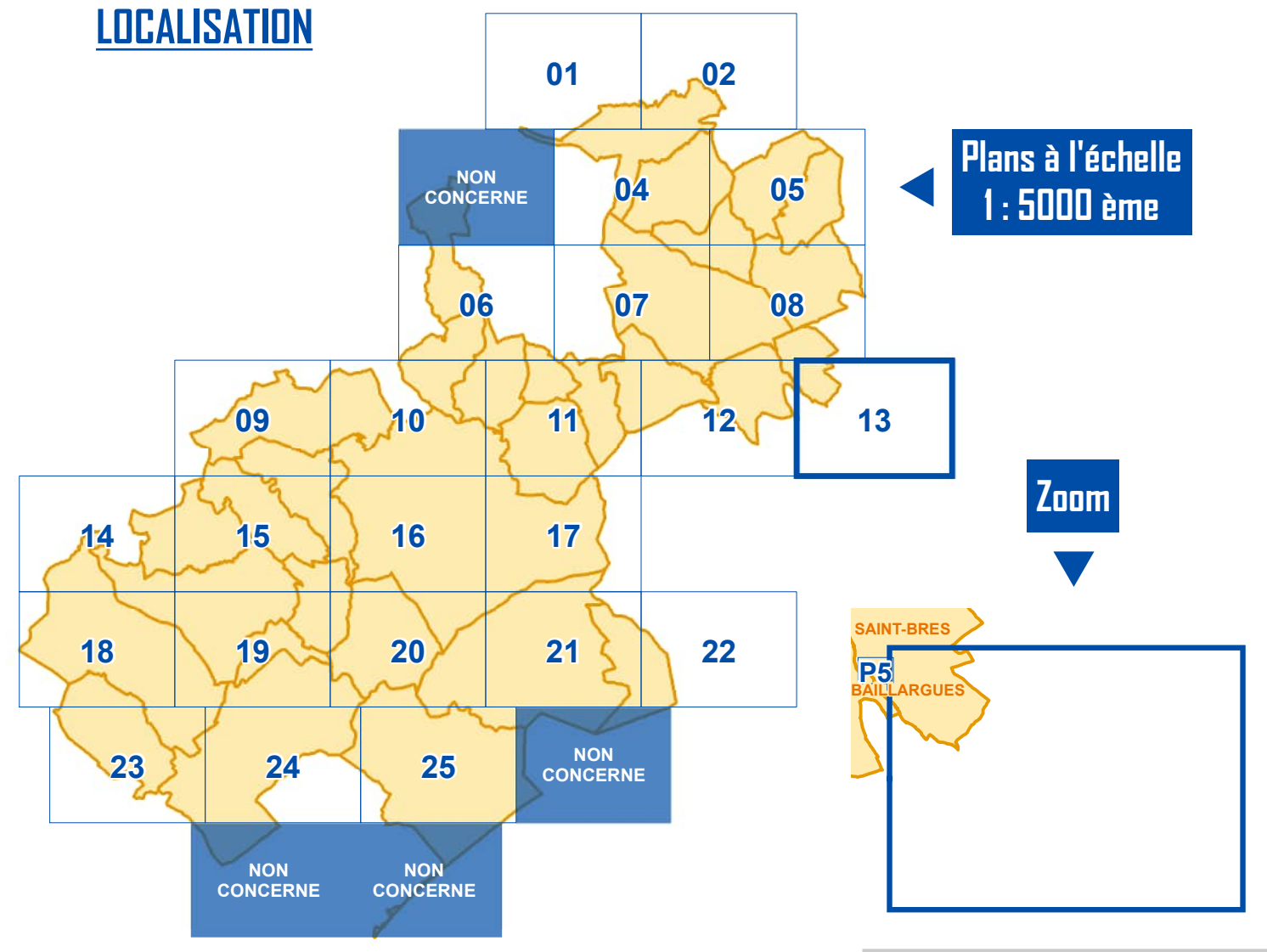
#### Pièce D

Aspect extérieur & patrimoine

PLAN  
13

Echelle 1 : 5000 ème  
50 Mètres

#### LOCALISATION



#### LEGENDE

##### Éléments de paysage et de patrimoine

- ★ Ponctuel
- Linéaire
- ▨ Surfacique
- ▤ Toit terrasse autorisé

##### Secteurs avec dispositions particulières sur l'aspect extérieur

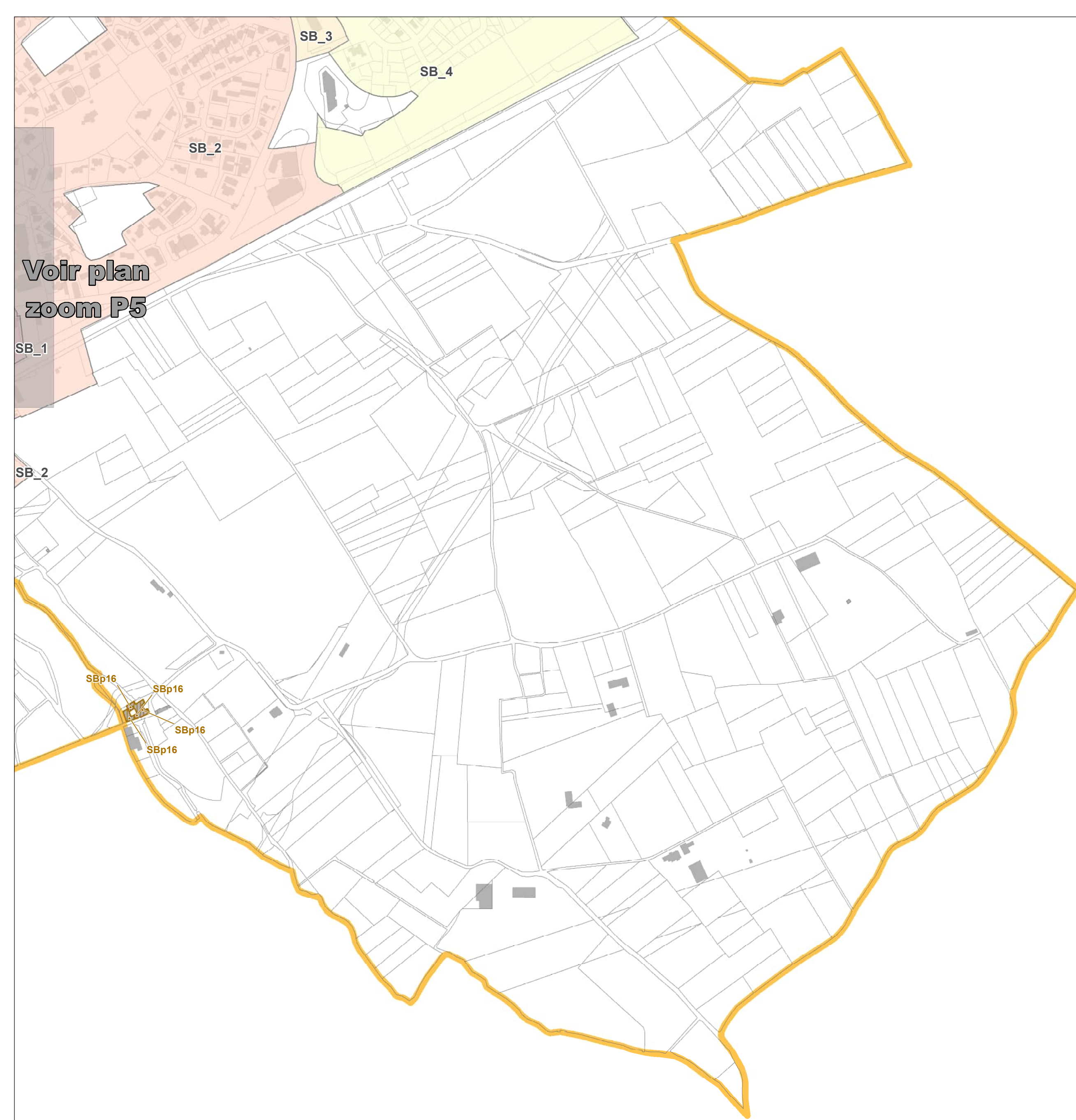
- Secteur 1
- Secteur 2
- Secteur 3
- Secteur 4
- Secteur 5
- Secteur 6
- Secteur 7

NB : Se référer à l'étiquette du secteur (ex MR\_1) pour identifier la commune d'application du secteur considéré et les règles relatives (règlement titre II / partie 3)

Code	Commune	Code	Commune
BA	Bailargues	MR	Montpellier
BE	Beaulieu	MM	Murviel-les-Montpellier
CA	Castelnau-le-Lez	PS	Pépère
CS	Castries	PI	Pignan
CL	Clapiers	PZ	Prades-le-Lez
CC	Cournonsec	RE	Rédignan
CO	Coummeret	SGM	Saint-Genès-des-Mourgues
FA	Fabrigues	SGO	Saint-Georges-d'Orques
GR	Grabels	SB	Saint-Bris
JA	Jacou	SD	Saint-Denis
JU	Juvignac	SJ	Saint-Jean-de-Védas
LA	Lattes	SA	Saussan
LE	Lavérune	SU	Sussargues
LS	Le Crès	VE	Vendargues
MO	Montaud	VLM	Villeneuve-lès-Maguelone
MZ	Montferrier-sur-Lez		

##### Habillage du plan

- Plan zoom
- Parcelle
- Bâtiment cadastral
- Limite de commune







Montpellier  
Méditerranée  
Métropole

## Plan Local d'Urbanisme intercommunal (PLUi)

Montpellier Méditerranée Métropole

### Règlement graphique

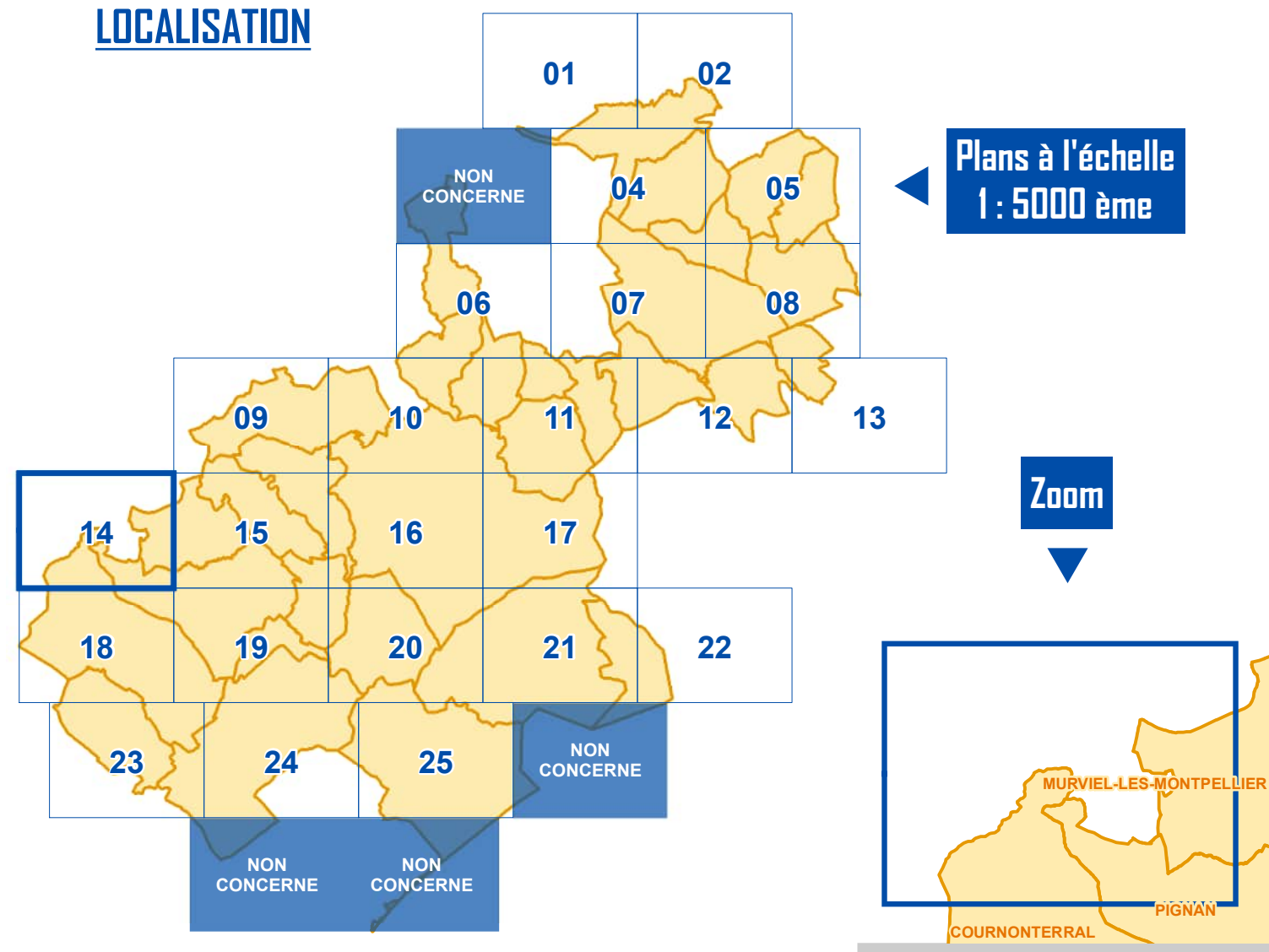
#### Pièce D

Aspect extérieur & patrimoine

PLAN  
14

Echelle 1 : 5000 ème  
50 Mètres

#### LOCALISATION



#### LEGENDE

##### Éléments de paysage et de patrimoine

- Ponctuel
- Linéaire
- ▨ Surfascique
- ▨ Toit terrasse autorisée

##### Secteurs avec dispositions particulières sur l'aspect extérieur

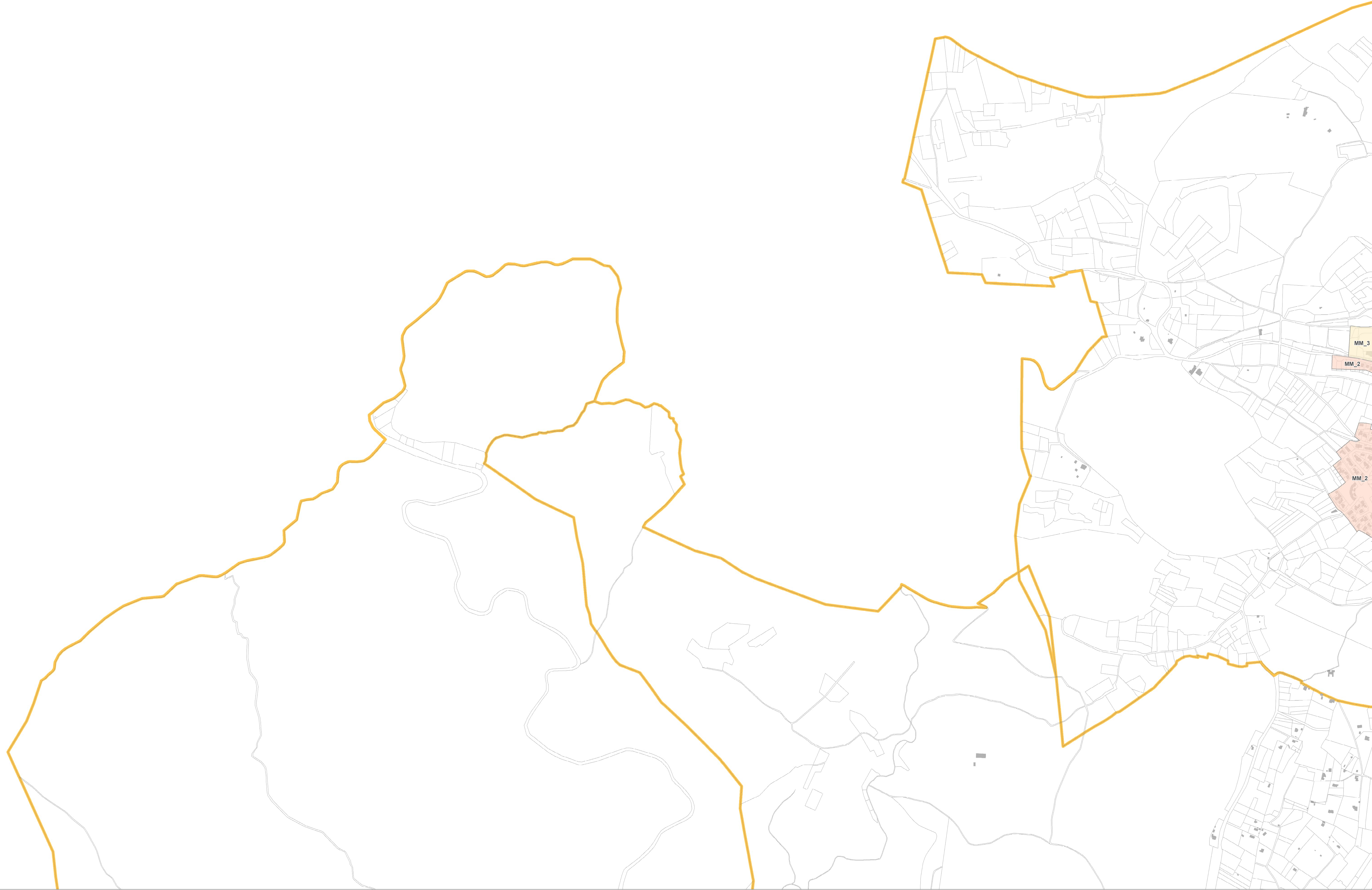
- Secteur 1
- Secteur 2
- Secteur 3
- Secteur 4
- Secteur 5
- Secteur 6
- Secteur 7

NB : Se référer à l'étiquette du secteur (ex MR\_1) pour identifier la commune d'application du secteur considéré et les règles relatives (règlement titre II / partie 3)

Code	Commune	Code	Commune
BA	Bailargues	MR	Montpellier
BE	Beaulieu	MM	Murviel-les-Montpellier
CA	Castelnau-le-Lez	PE	Pérols
CS	Castries	PI	Pignan
CL	Clapiers	PZ	Prades-le-Lez
CC	Cournonsec	RE	Rosières
CO	Coumoussier	SGM	Saint-Genès-des-Mourgues
FA	Fabrigues	SGO	Saint-Georges-d'Orques
GR	Grabels	SB	Saint-Bress
JA	Jacou	SD	Saint-Denis
JU	Juvignac	SJ	Saint-Jean-de-Védas
LA	Lattes	SA	Sausan
LE	Lavérune	SU	Sussargues
LS	Le Crès	VE	Vendargues
MO	Montaud	VLM	Villeneuve-lès-Maguelone
MZ	Montferrier-sur-Lez		

##### Habillage du plan

- Plan zoom
- Parcelle
- Bâti cadastral
- Limite de commune







Montpellier  
Méditerranée  
Métropole

## Plan Local d'Urbanisme intercommunal (PLUi)

Montpellier Méditerranée Métropole

### Règlement graphique

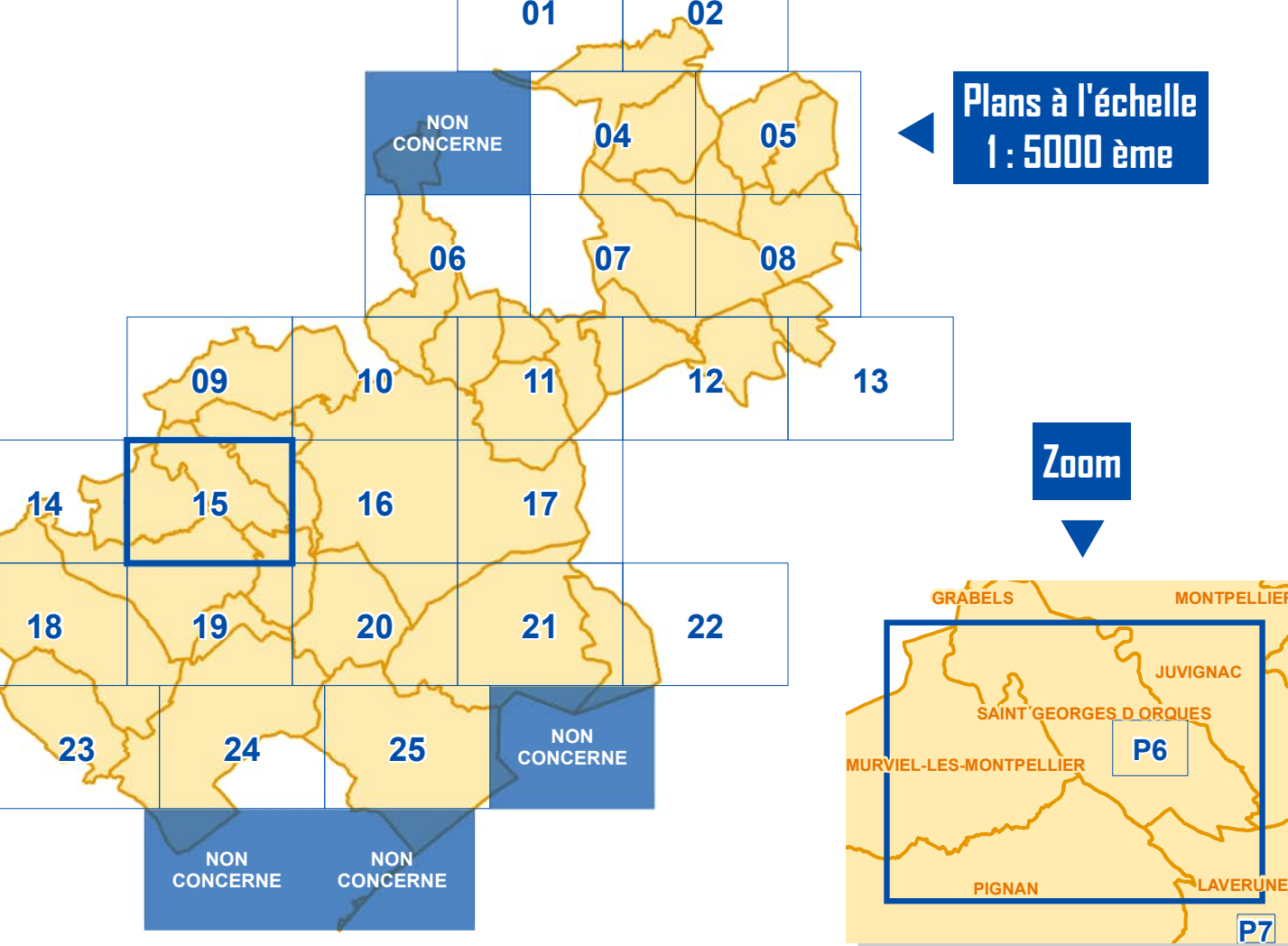
#### Pièce D

Aspect extérieur & patrimoine

PLAN  
15

Echelle 1 : 5000 ème  
50 Mètres

#### LOCALISATION



#### LEGENDE

##### Éléments de paysage et de patrimoine

- Ponctuel
- Linéaire
- ▨ Surfacique
- ▨ Toit terrasse autorisée

##### Secteurs avec dispositions particulières sur l'aspect extérieur

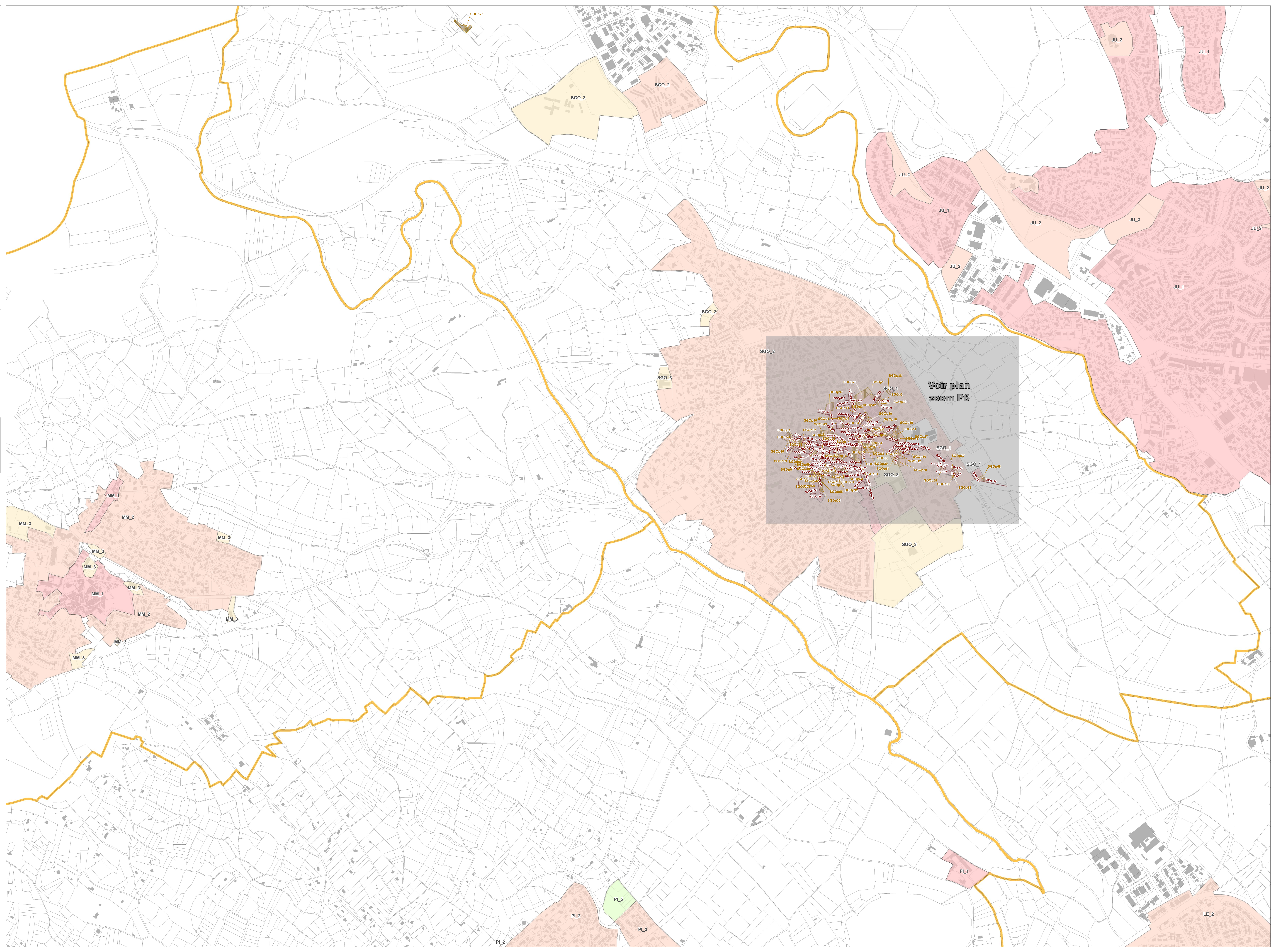
- Secteur 1
- Secteur 2
- Secteur 3
- Secteur 4
- Secteur 5
- Secteur 6
- Secteur 7

NB : Se référer à l'étiquette du secteur (ex MR\_1) pour identifier la commune d'application du secteur considéré et les règles relatives (règlement titre II / partie 3)

Code	Commune	Code	Commune
BA	Ballargues	MR	Montpellier
BE	Beaulieu	MM	Murviel-les-Montpellier
CA	Castelnau-le-Lez	PE	Pérols
CS	Castries	PI	Pignan
CL	Clapiers	PZ	Prades-le-Lez
CC	Cournonsec	RE	Rosières
CO	Coumoussier	SGM	Saint-Genès-des-Mourgues
FA	Fabrigues	SGO	Saint-Georges-d'Orques
GR	Grabels	SB	Saint-Bris
JA	Jacou	SD	Saint-Denis
JU	Juvignac	SJ	Saint-Jean-de-Védas
LA	Lattes	SA	Sausson
LE	Lavérune	SU	Sussargues
LS	Le Crès	VE	Vendargues
MO	Montaud	VLM	Villeneuve-lès-Maguelone
MZ	Montferrier-sur-Lez		

##### Habillage du plan

- Plan zoom
- Parcelle
- Bâti cadastral
- Limite de commune







Montpellier  
Méditerranée  
Métropole

# Plan Local d'Urbanisme intercommunal (PLUi) Montpellier Méditerranée Métropole

## Règlement graphique

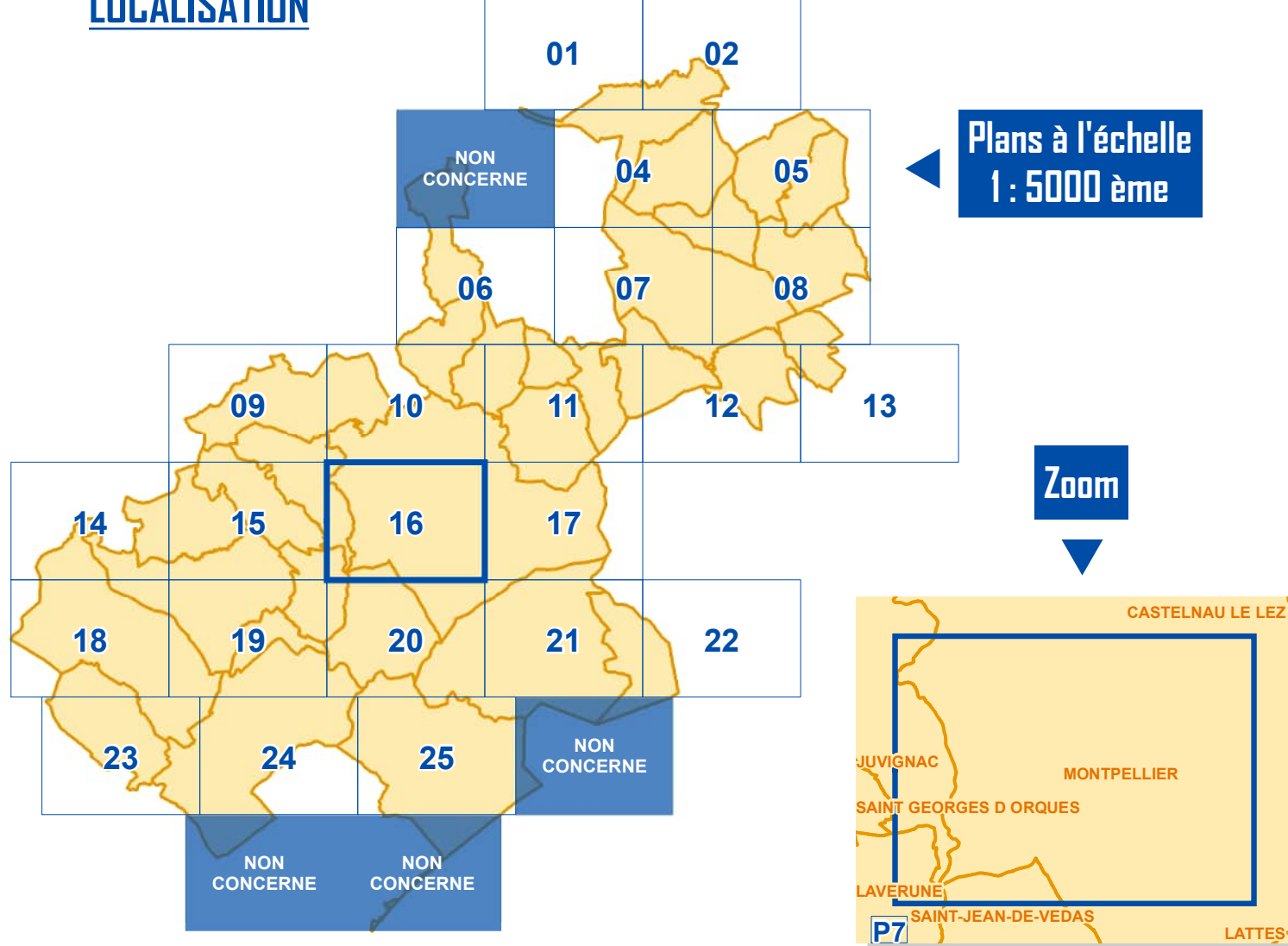
### Pièce D

Aspect extérieur & patrimoine

PLAN  
16

Echelle 1 : 5000 ème  
50 Mètres

#### LOCALISATION



#### LEGENDE

##### Éléments de paysage et de patrimoine

- Ponctuel
- Linéaire
- ▨ Surfacique
- ▨ Toit terrasse autorisée

##### Secteurs avec dispositions particulières sur l'aspect extérieur

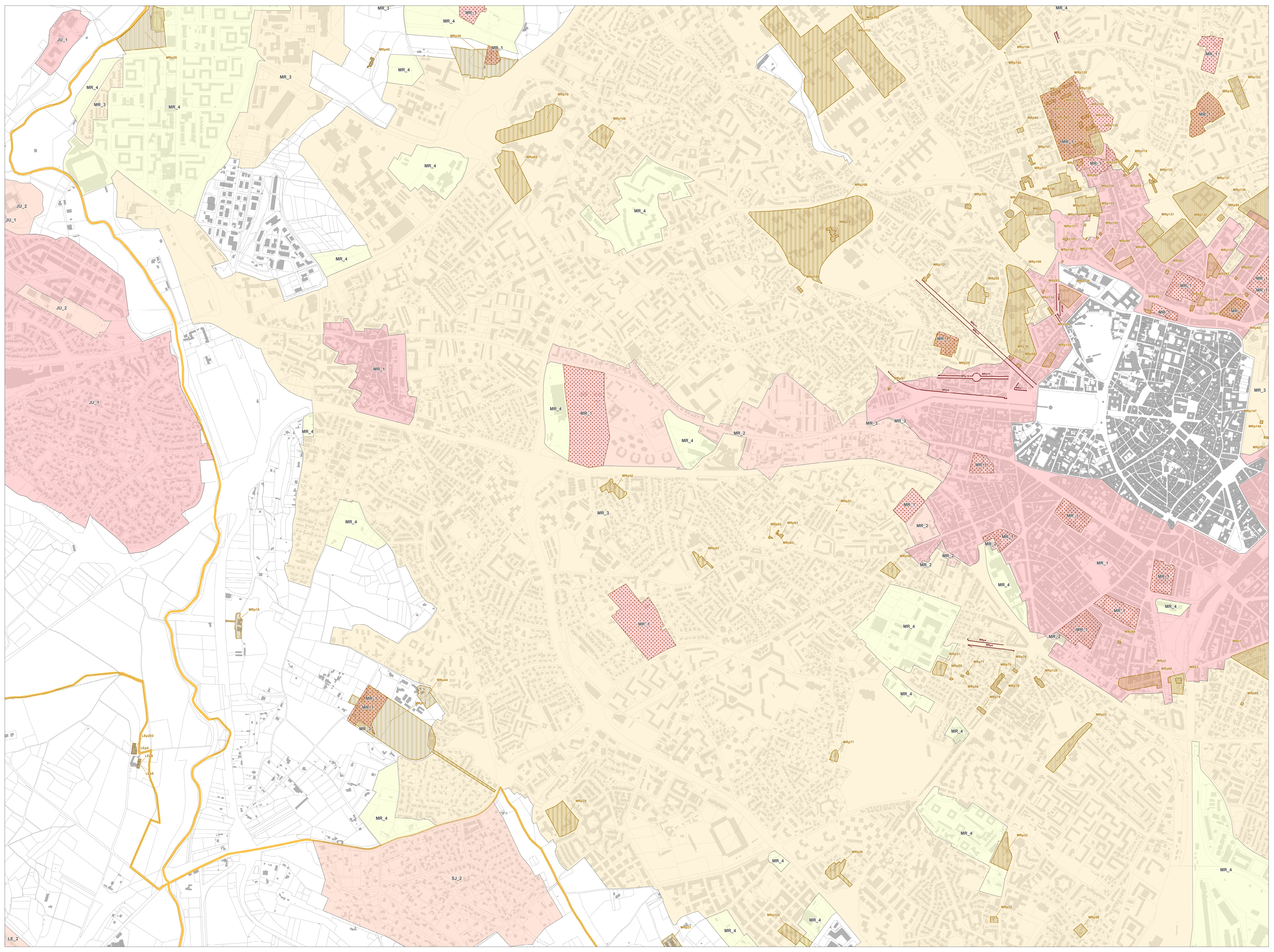
- Secteur 1
- Secteur 2
- Secteur 3
- Secteur 4
- Secteur 5
- Secteur 6
- Secteur 7

NB : Se référer à l'étiquette du secteur (ex MR\_1) pour identifier la commune d'application du secteur considéré et les règles relatives (règlement titre II / partie 3)

Code	Commune	Code	Commune
BA	Ballargues	MR	Montpellier
BE	Beaulieu	MM	Murviel-les-Montpellier
CA	Castelnau-le-Lez	PE	Pérols
CS	Castries	PI	Pignan
CL	Clapiers	PZ	Prades-le-Lez
CC	Cournonsec	RE	Rosières
CO	Coumoussier	SGM	Saint-Genès-des-Mourgues
FA	Fabrigues	SGO	Saint-Georges-d'Orques
GR	Grabels	SB	Saint-Bris
JA	Jacou	SD	Saint-Denis
JU	Juvignac	SJ	Saint-Jean-de-Védas
LA	Lattes	SA	Sausan
LE	Lavérune	SU	Sussargues
LS	Le Crès	VE	Vendargues
MO	Montaud	VLM	Villeneuve-lès-Maguelone
MZ	Montferrier-sur-Lez		

##### Habillage du plan

- Plan zoom
- Parcelle
- BMI cadastral
- Limite de commune







Montpellier  
Méditerranée  
Métropole

**Plan Local d'Urbanisme  
intercommunal (PLUi)**  
Montpellier Méditerranée Métropole

**Règlement graphique**

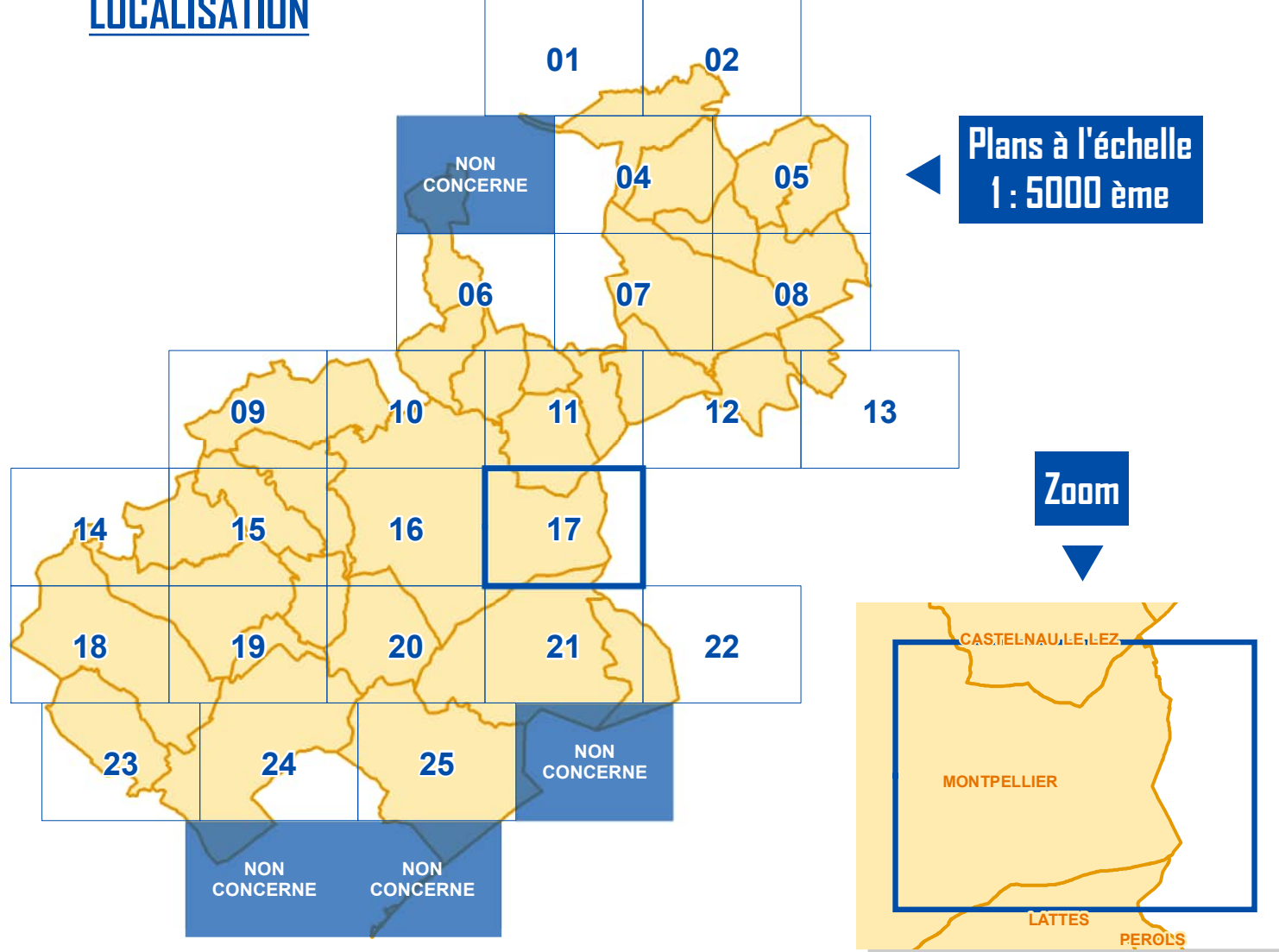
**Pièce D**

*Aspect extérieur & patrimoine*

PLAN  
17

Echelle 1 : 5000 ème  
50 Mètres

**LOCALISATION**



**LEGENDE**

**Éléments de paysage et de patrimoine**

- Ponctuel
- Linéaire
- ▨ Surfactive
- ▤ Toit terrasse autorisé

**Secteurs avec dispositions particulières sur l'aspect extérieur**

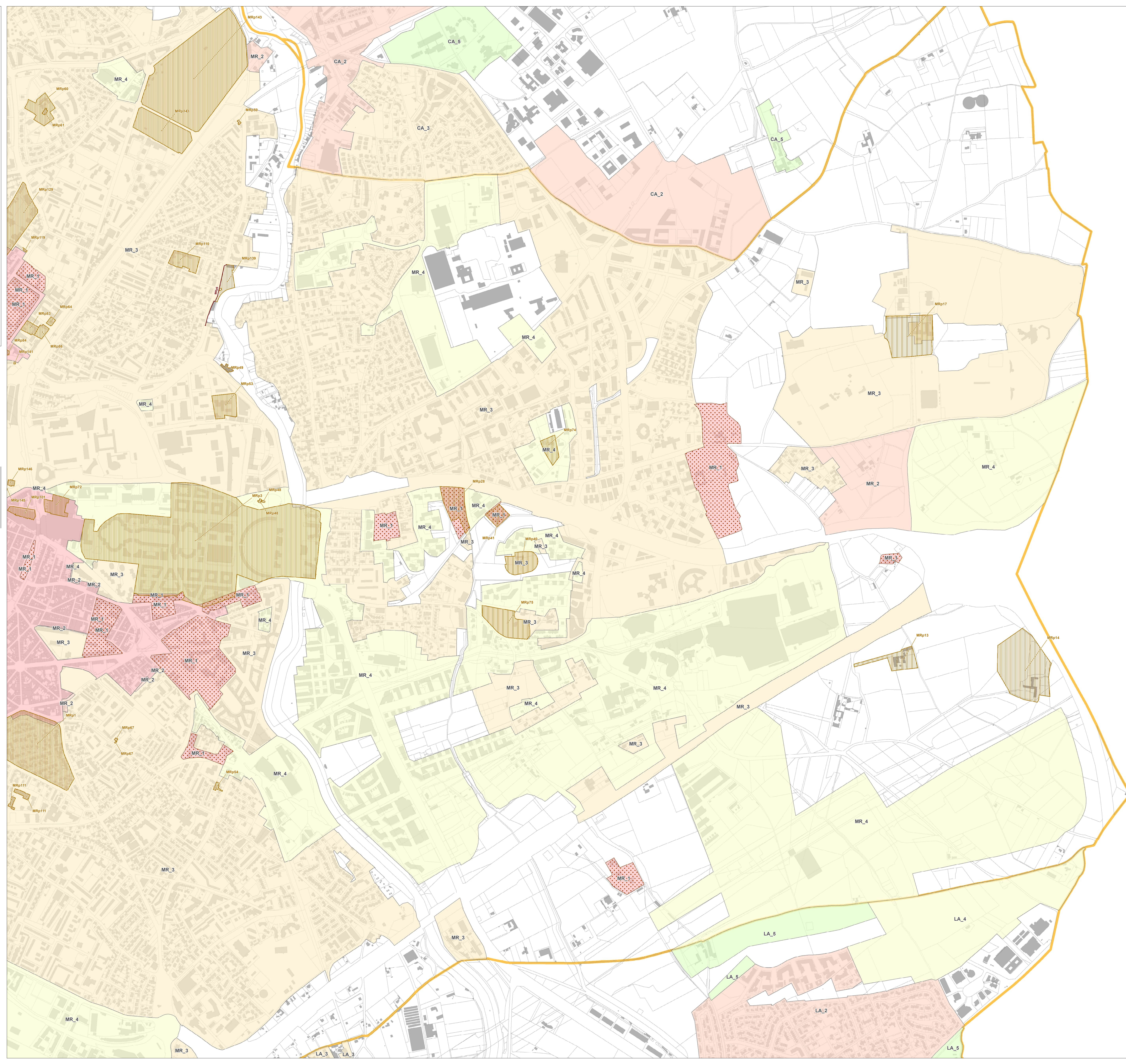
- Secteur 1
- Secteur 2
- Secteur 3
- Secteur 4
- Secteur 5
- Secteur 6
- Secteur 7

NB : Se référer à l'étiquette du secteur (ex MR\_1) pour identifier la commune d'application du secteur considéré et les règles relatives (règlement titre II / partie 3)

Code	Commune	Code	Commune
BA	Ballargues	MR	Montpellier
BE	Beaulieu	MM	Murviel-les-Montpellier
CA	Castelnau-le-Lez	PE	Pérols
CS	Castries	PI	Pignan
CL	Clapiers	PZ	Prades-le-Lez
CC	Clapiers	RE	Rédignan
CO	Cournonsec	SGM	Saint-Genès-des-Mourgues
CO	Cournonsec	SGO	Saint-Georges-d'Orques
FA	Fabrigues	SB	Saint-Bris
GR	Grabels	SD	Saint-Denis
JA	Jacou	SJ	Saint-Jean-de-Védas
JU	Juvignac	SA	Sausan
LA	Lattes	SU	Sussargues
LE	Lavérune	VE	Vendargues
LS	Le Crès	VLM	Villeneuve-lès-Maguelone
MO	Montaud		
MZ	Montferrier-sur-Lez		

**Habillage du plan**

- Plan zoom
- Parcelle
- BMI cadastral
- Limite de commune







Montpellier  
Méditerranée  
Métropole

## Plan Local d'Urbanisme intercommunal (PLUi)

Montpellier Méditerranée Métropole

### Règlement graphique

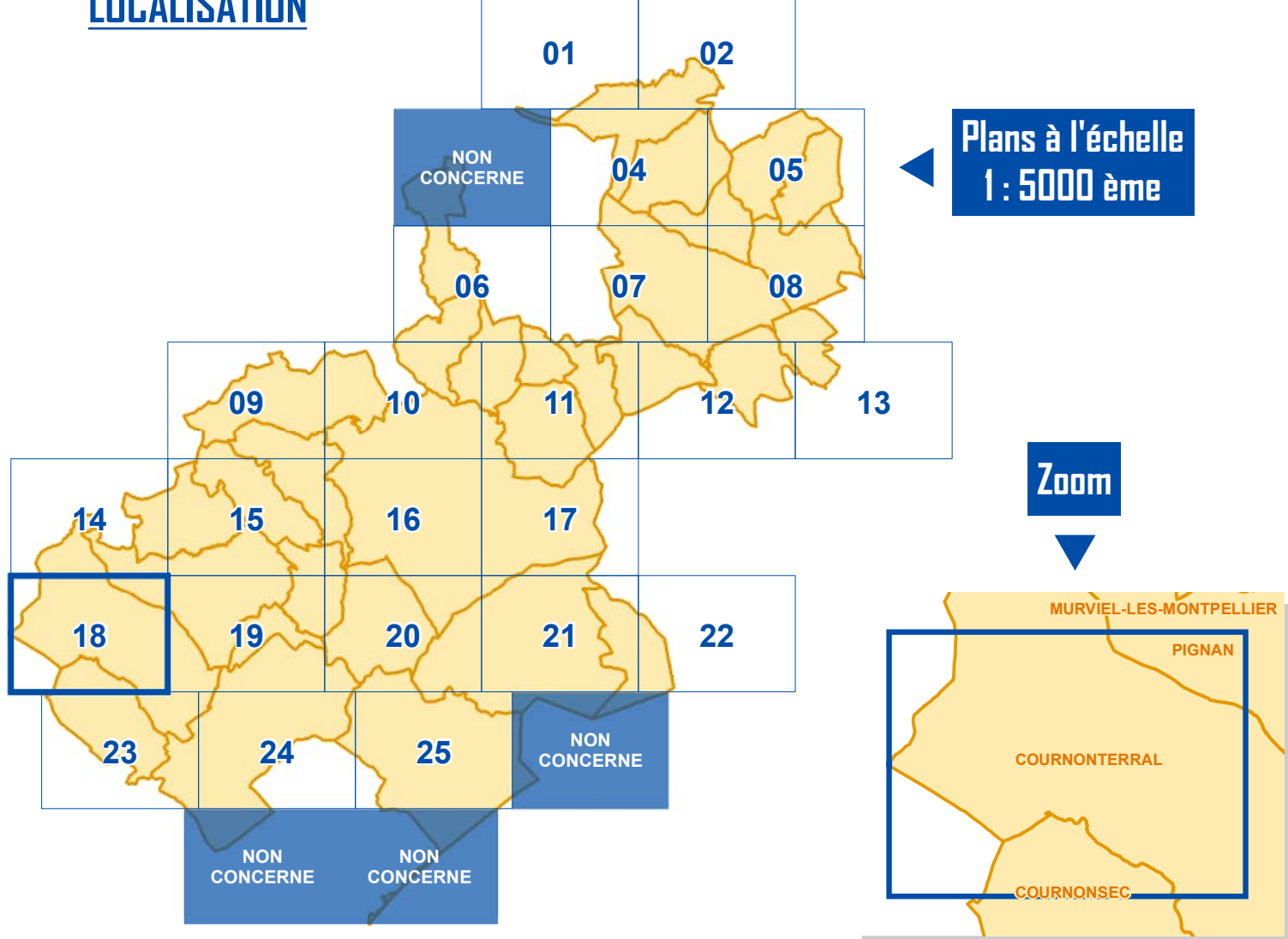
#### Pièce D

Aspect extérieur & patrimoine

PLAN  
18

Echelle 1 : 5000 ème  
50 Mètres

#### LOCALISATION



#### LEGENDE

##### Éléments de paysage et de patrimoine

- Pointuel
- Linéaire
- ▨ Surfacique
- ▤ Toit terrasse autorisé

##### Secteurs avec dispositions particulières sur l'aspect extérieur

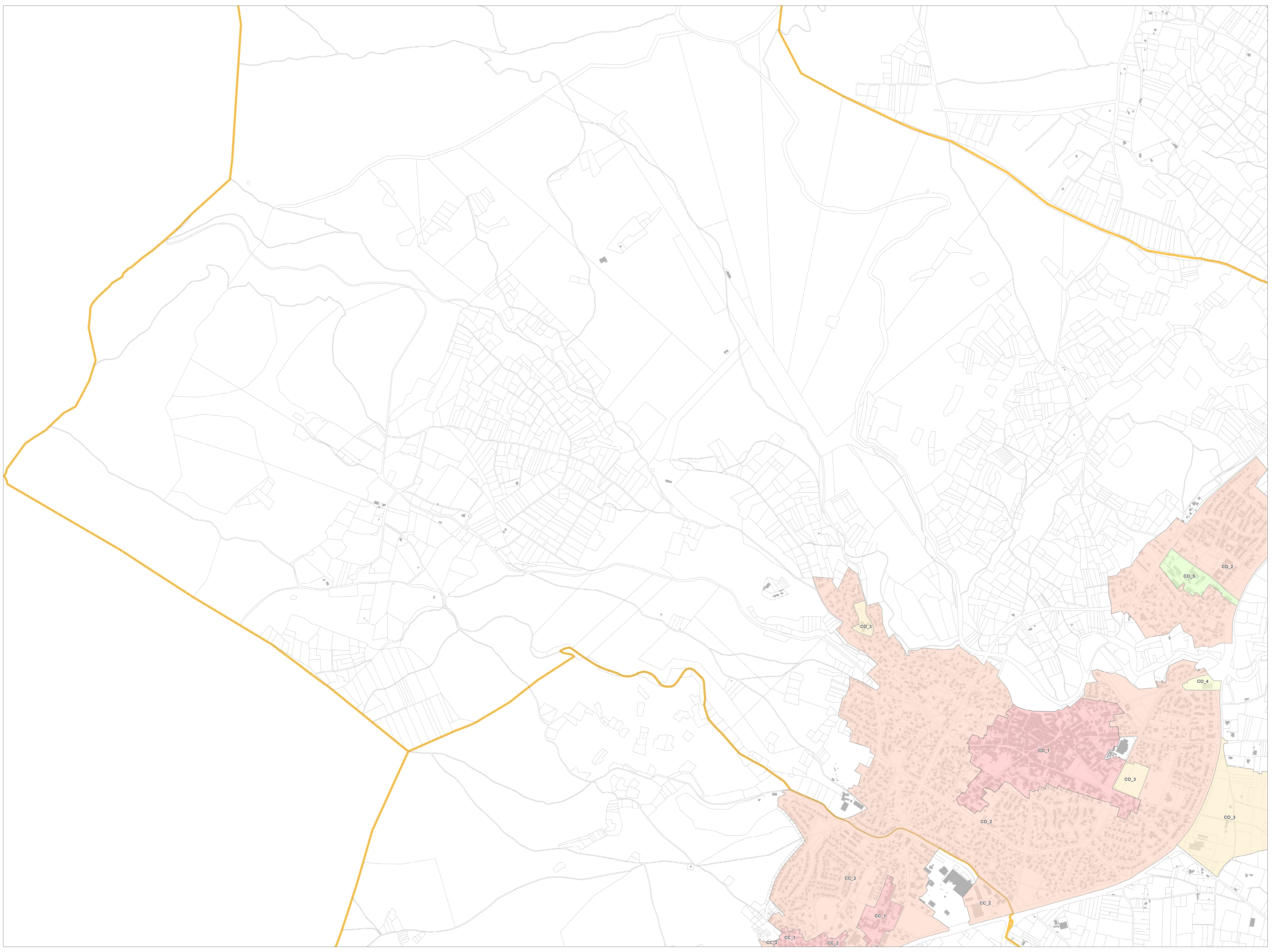
- Secteur 1
- Secteur 2
- Secteur 3
- Secteur 4
- Secteur 5
- Secteur 6
- Secteur 7

NB - Se référer à l'étiquette du secteur (ex MR\_1) pour identifier la commune d'application du secteur considéré et les règles relatives (règlement titre II / partie 3)

Code	Commune	Code	Commune
BA	Bailargues	MR	Montpellier
BE	Beaulieu	MM	Murviel-les-Montpellier
CA	Castelnau-le-Lez	PE	Pérols
CS	Castries	PI	Pignan
CL	Clapiers	PZ	Prades-le-Lez
CC	Cournonsec	RE	Rosières
CO	Cournonterral	SGM	Saint-Genès-des-Mourgues
FA	Fabrigues	SGO	Saint-Georges-d'Orques
GR	Grabels	SB	Saint-Bris
JA	Jacou	SD	Saint-Denis
JU	Juvignac	SJ	Saint-Jean-de-Védas
LA	Lattes	SA	Sausan
LE	Lavérune	SU	Sussargues
LS	Le Crès	VE	Vendargues
MO	Montaud	VLM	Villeneuve-lès-Maguelone
MZ	Montferrier-sur-Lez		

##### Habillage du plan

- Plan zoom
- Parcelle
- Bâti cadastral
- Limite de commune







Montpellier  
Méditerranée  
Métropole

**Plan Local d'Urbanisme  
intercommunal (PLUi)**  
Montpellier Méditerranée Métropole

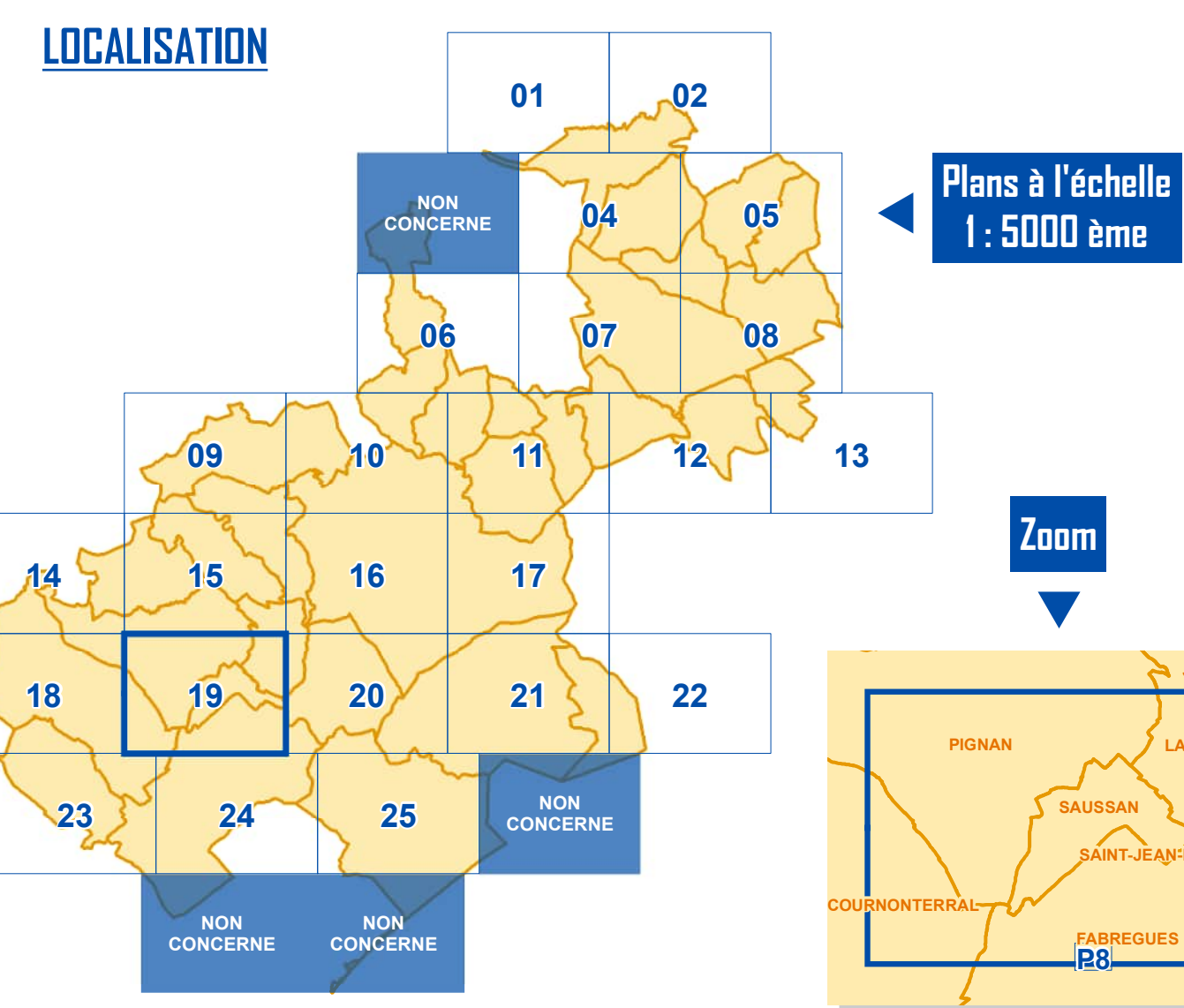
**Règlement graphique**

**Pièce D**

*Aspect extérieur & patrimoine*

**PLAN**  
**19**

Echelle 1 : 5000 ème  
50 Mètres



**LEGENDE**

**Éléments de paysage et de patrimoine**

- Ponctuel
- Linéaire
- ▨ Surfactive
- ▨ Toit terrasse autorisée

**Secteurs avec dispositions particulières sur l'aspect extérieur**

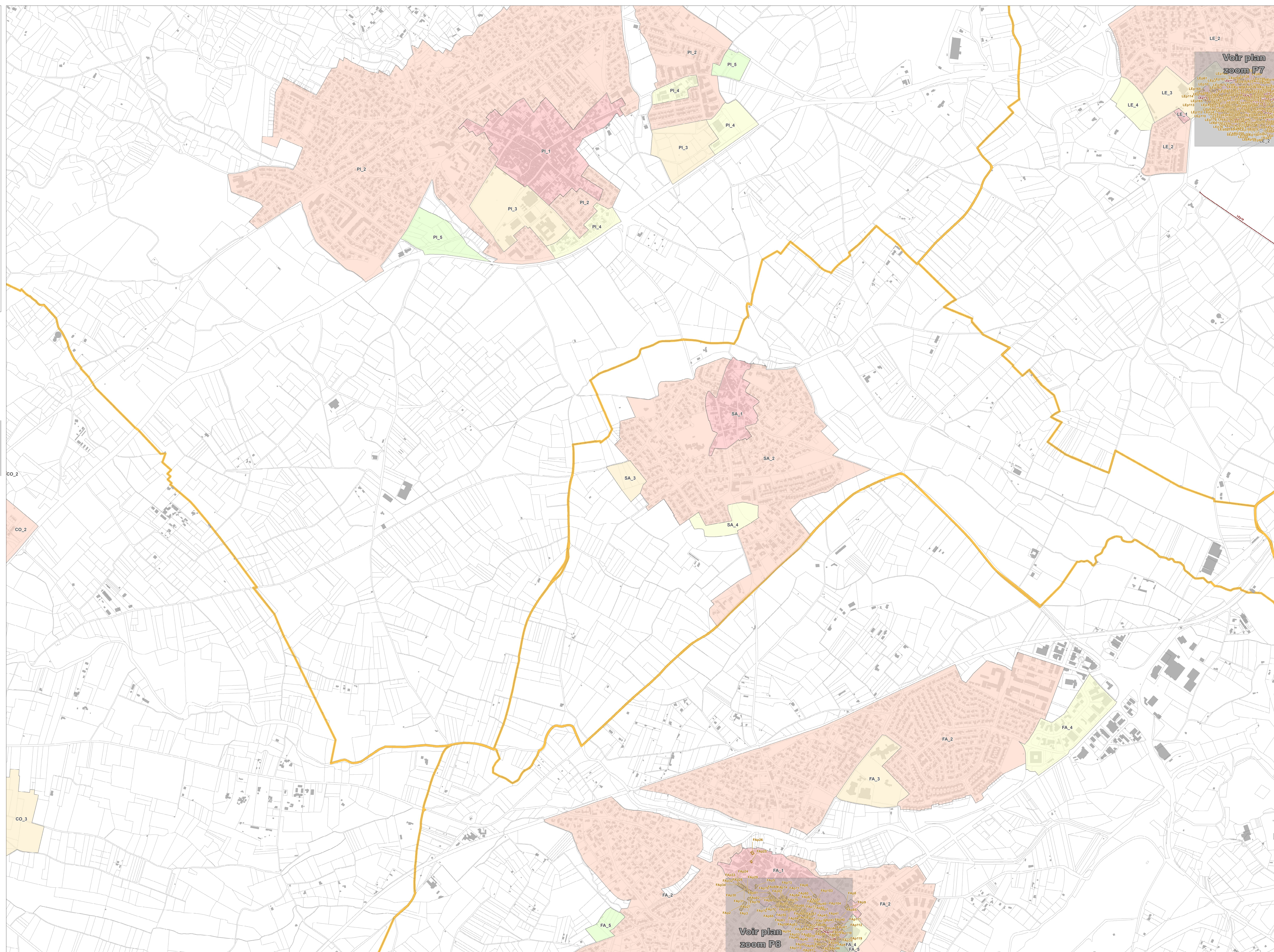
- Secteur 1
- Secteur 2
- Secteur 3
- Secteur 4
- Secteur 5
- Secteur 6
- Secteur 7

NB : Se référer à l'étiquette du secteur (ex MR\_1) pour identifier la commune d'application du secteur considéré et les règles relatives (règlement titre II / partie 3)

Code	Commune	Code	Commune
BA	Ballargues	MR	Montpellier
BE	Beaulieu	MM	Murviel-les-Montpellier
CA	Casterou-le-Lez	PE	Pérols
CS	Castries	PI	Pignan
CL	Clapiers	PZ	Prades-le-Lez
CC	Cournonsec	RE	Rosières
CO	Coumoussier	SGM	Saint-Genès-des-Mourgues
FA	Fabrigues	SGO	Saint-Georges-d'Orques
GR	Grabels	SB	Saint-Bris
JA	Jacou	SD	Saint-Denis
JU	Juvignac	SJ	Saint-Jean-de-Védas
LA	Lattes	SA	Sausan
LE	Lavérune	SU	Sussargues
LS	Le Crès	VE	Vendargues
MO	Montaud	VLM	Villeneuve-lès-Maguelone
MZ	Montferrier-sur-Lez		

**Habillage du plan**

- Plan zoom
- Parcelle
- Bâti cadastral
- Limite de commune







Montpellier  
Méditerranée  
Métropole

# Plan Local d'Urbanisme intercommunal (PLUi) Montpellier Méditerranée Métropole

## Règlement graphique

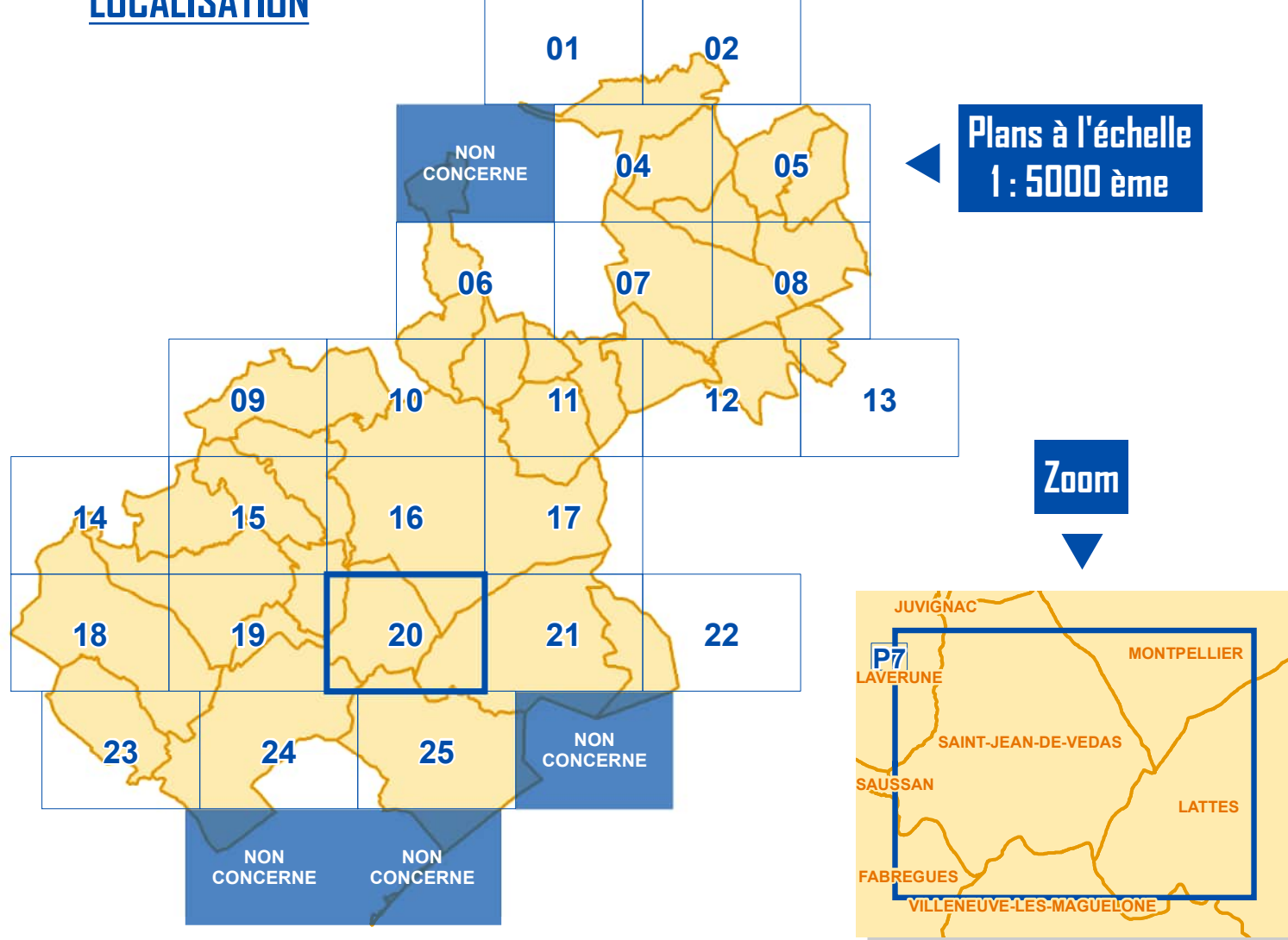
### Pièce D

Aspect extérieur & patrimoine

PLAN  
20

Echelle 1 : 5000 ème  
50 Mètres

#### LOCALISATION



#### LEGENDE

##### Éléments de paysage et de patrimoine

- Pointuel
- Linéaire
- ▨ Surfacique
- ▤ Toit terrasse autorisée

##### Secteurs avec dispositions particulières sur l'aspect extérieur

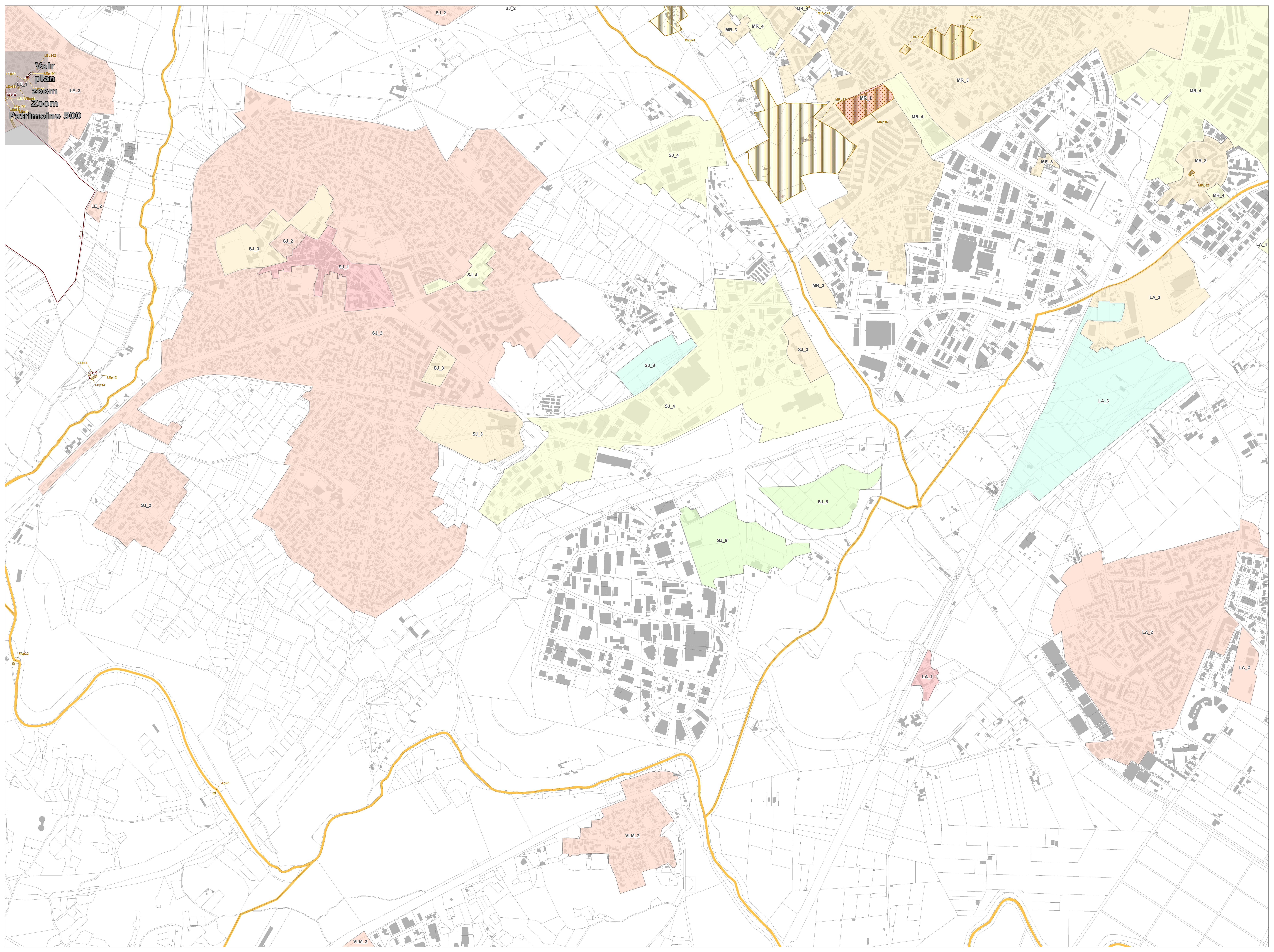
- Secteur 1
- Secteur 2
- Secteur 3
- Secteur 4
- Secteur 5
- Secteur 6
- Secteur 7

NB - Se référer à l'étiquette du secteur (ex MR\_1) pour identifier la commune d'application du secteur considéré et les règles relatives (règlement titre II / partie 3)

Code	Commune	Code	Commune
BA	Ballargues	MR	Montpellier
BE	Beaulieu	MM	Murviel-les-Montpellier
CA	Castelnau-le-Lez	PE	Pérols
CS	Castries	PI	Pignan
CL	Clapiers	PZ	Prades-le-Lez
CC	Cournonsec	RE	Rosières
CO	Coumoussier	SGM	Saint-Genès-des-Mourgues
FA	Fabrigues	SGO	Saint-Georges-d'Orques
GR	Grabels	SB	Saint-Bris
JA	Jacou	SD	Saint-Denis
JU	Juvignac	SJ	Saint-Jean-de-Védas
LA	Lattes	SA	Sausan
LE	Lavérune	SU	Sussargues
LS	Le Crès	VE	Vendargues
MO	Montaud	VLM	Villeneuve-lès-Maguelone
MZ	Montferrier-sur-Lez		

##### Habillage du plan

- Plan zoom
- Parcelle
- Bâti cadastral
- Limite de commune







Montpellier  
Méditerranée  
Métropole

**Plan Local d'Urbanisme  
intercommunal (PLUi)**  
Montpellier Méditerranée Métropole

**Règlement graphique**

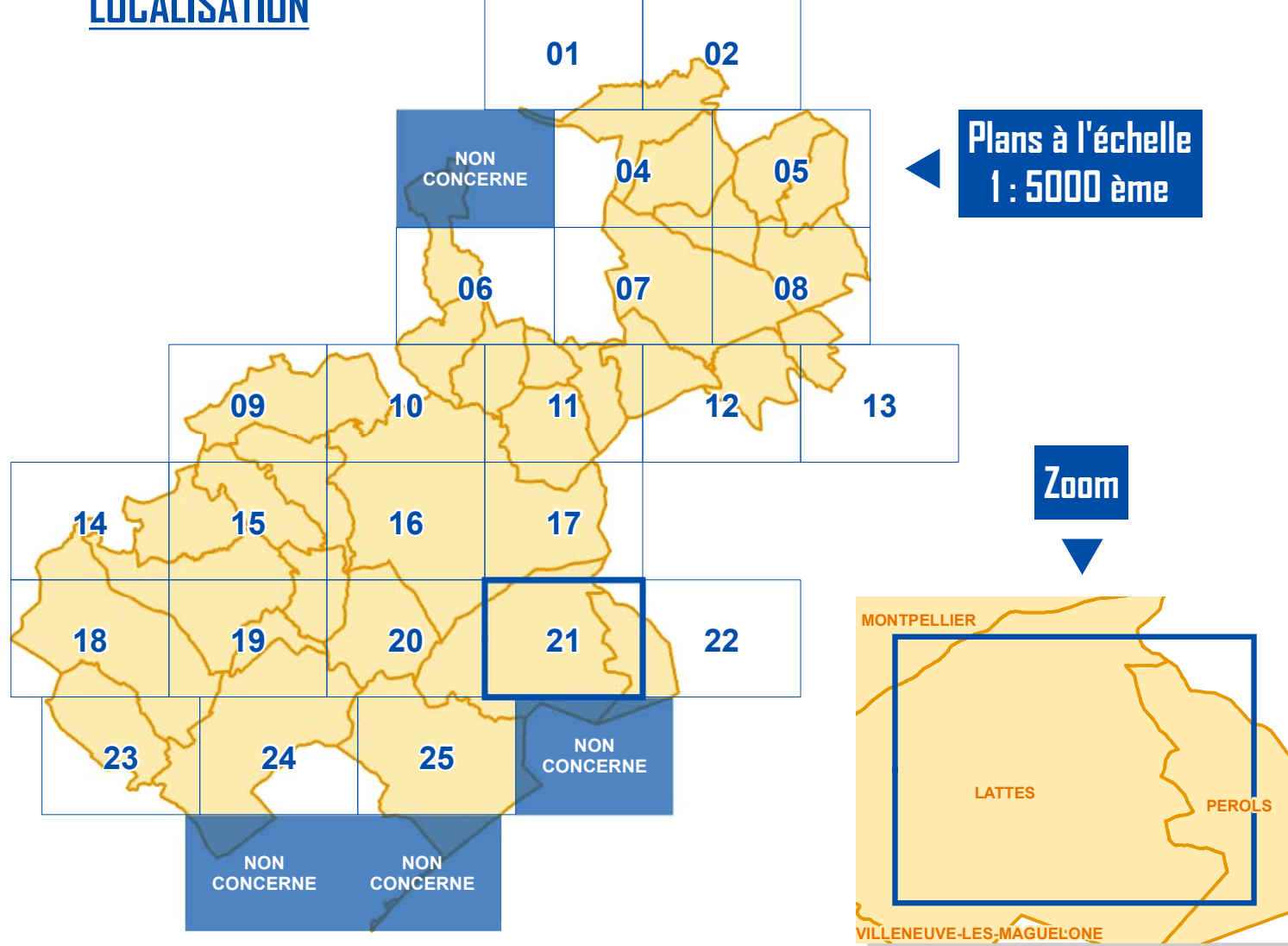
**Pièce D**

*Aspect extérieur & patrimoine*

**PLAN  
21**

Echelle 1 : 5000 ème  
50 Mètres

**LOCALISATION**



**LEGENDE**

**Éléments de paysage et de patrimoine**

- Ponctuel
- Linéaire
- ▨ Surfactive
- ▨ Toit terrasse autorisée

**Secteurs avec dispositions particulières sur l'aspect extérieur**

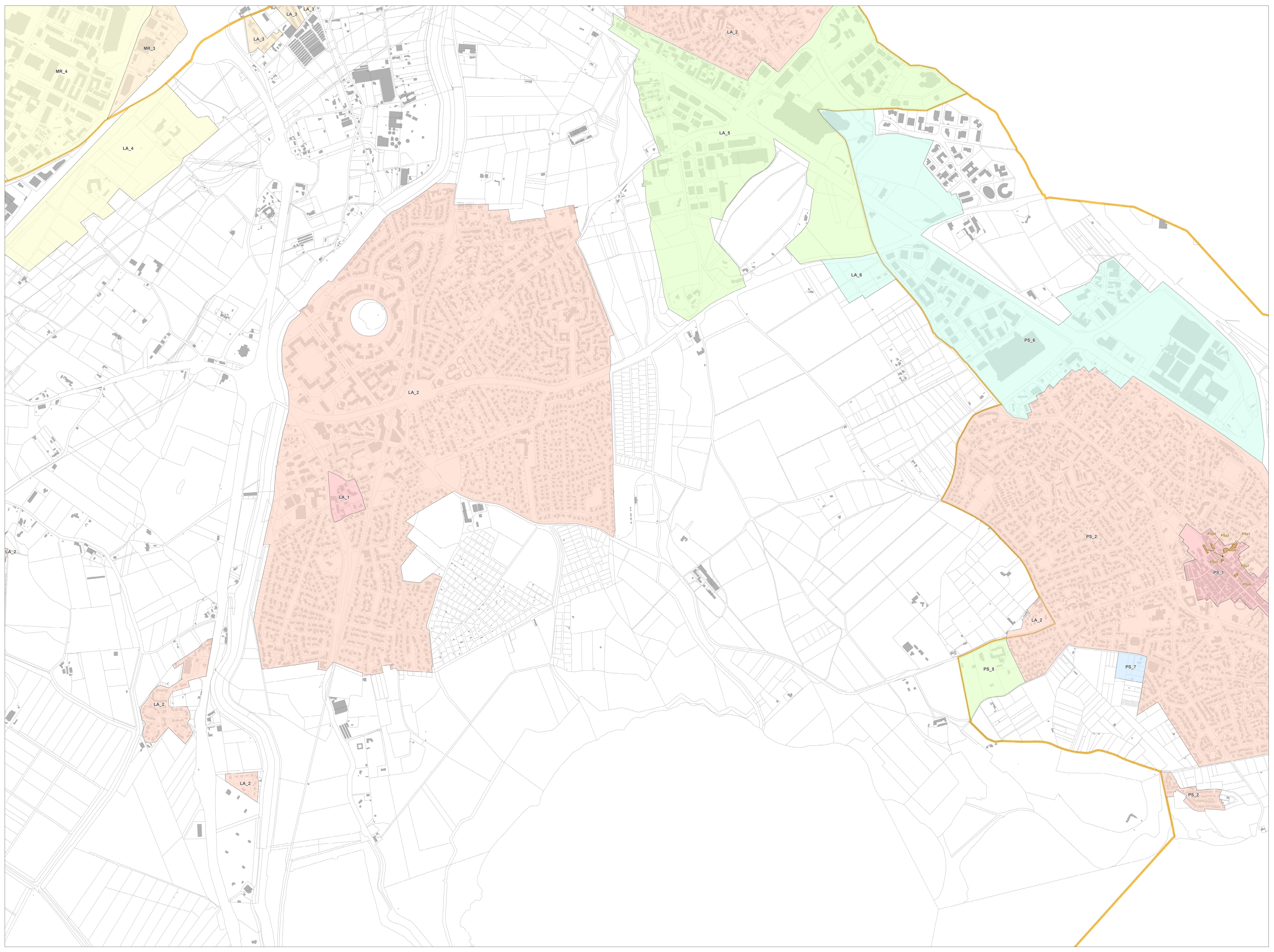
- Secteur 1
- Secteur 2
- Secteur 3
- Secteur 4
- Secteur 5
- Secteur 6
- Secteur 7

NB - Se référer à l'étiquette du secteur (ex MR\_1) pour identifier la commune d'application du secteur considéré et les règles relatives (règlement titre II / partie 3)

Code	Commune	Code	Commune
BA	Bailargues	MR	Montpellier
BE	Beaulieu	MM	Murviel-les-Montpellier
CA	Castelnau-le-Lez	PE	Perpignan
CS	Castries	PI	Pignan
CL	Clapiers	PZ	Prades-le-Lez
CC	Clapiers	RE	Rosières
CO	Cournonsec	SGM	Saint-Genès-des-Mourgues
CO	Cournonsec	SGO	Saint-Georges-d'Orques
FA	Fabrigues	SB	Saint-Bris
GR	Grabels	SD	Saint-Denis
JA	Jacou	SJ	Saint-Jean-de-Védas
JU	Juvignac	SA	Sausan
LA	Lattes	SU	Sussargues
LE	Lavérune	VE	Vendargues
LS	Le Crès	VLM	Villeneuve-lès-Maguelone
MO	Montaud		
MZ	Montferrier-sur-Lez		

**Habillage du plan**

- Plan zoom
- Parcelle
- Bâti cadastral
- Limite de commune







Montpellier  
Méditerranée  
Métropole

## Plan Local d'Urbanisme intercommunal (PLUi)

Montpellier Méditerranée Métropole

### Règlement graphique

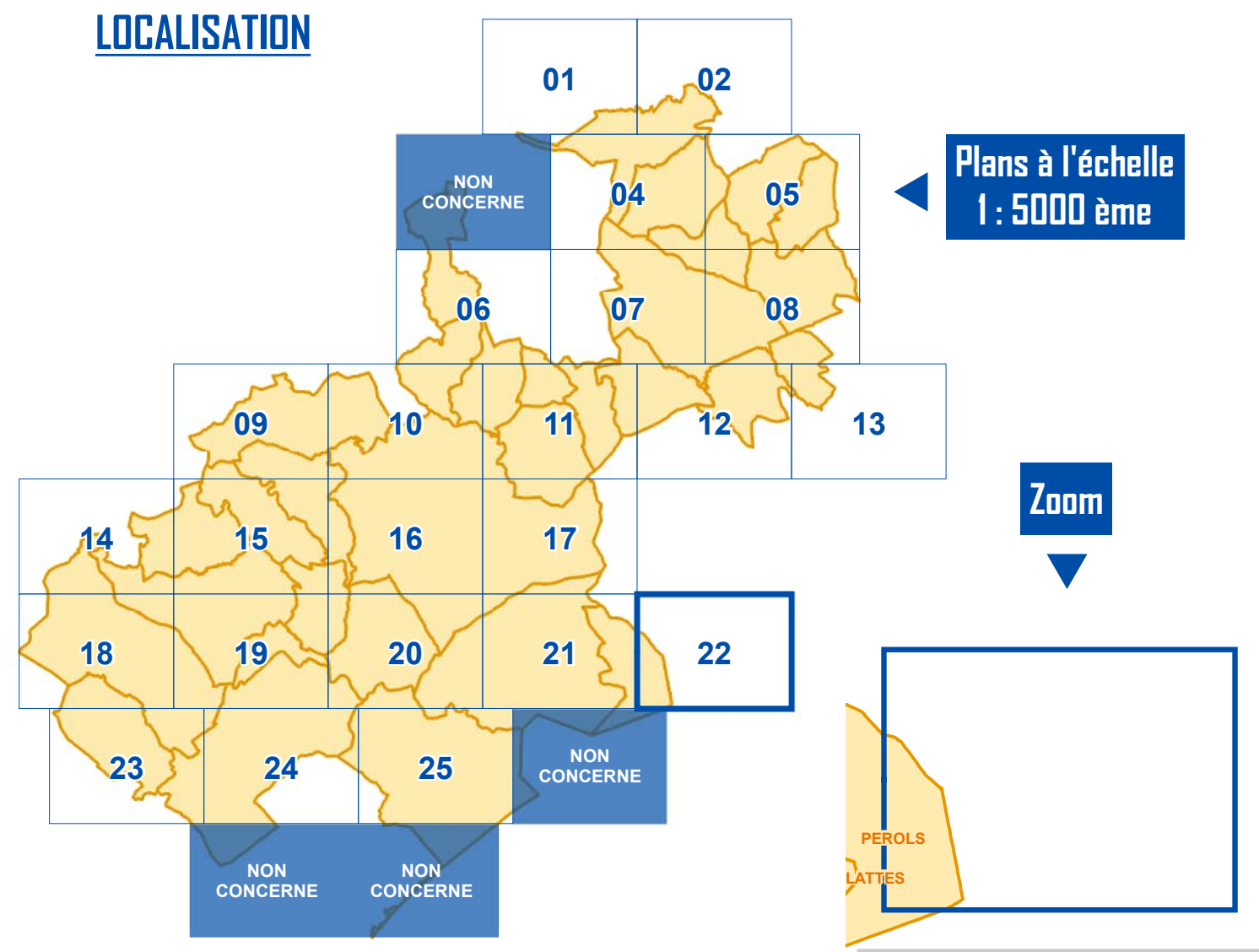
#### Pièce D

Aspect extérieur & patrimoine

PLAN  
22

Echelle 1 : 5000 ème  
50 Mètres

#### LOCALISATION



#### LEGENDE

##### Éléments de paysage et de patrimoine

- ★ Ponctuel
- Linéaire
- ▨ Surfacique
- ▤ Toit terrasse autorisé

##### Secteurs avec dispositions particulières sur l'aspect extérieur

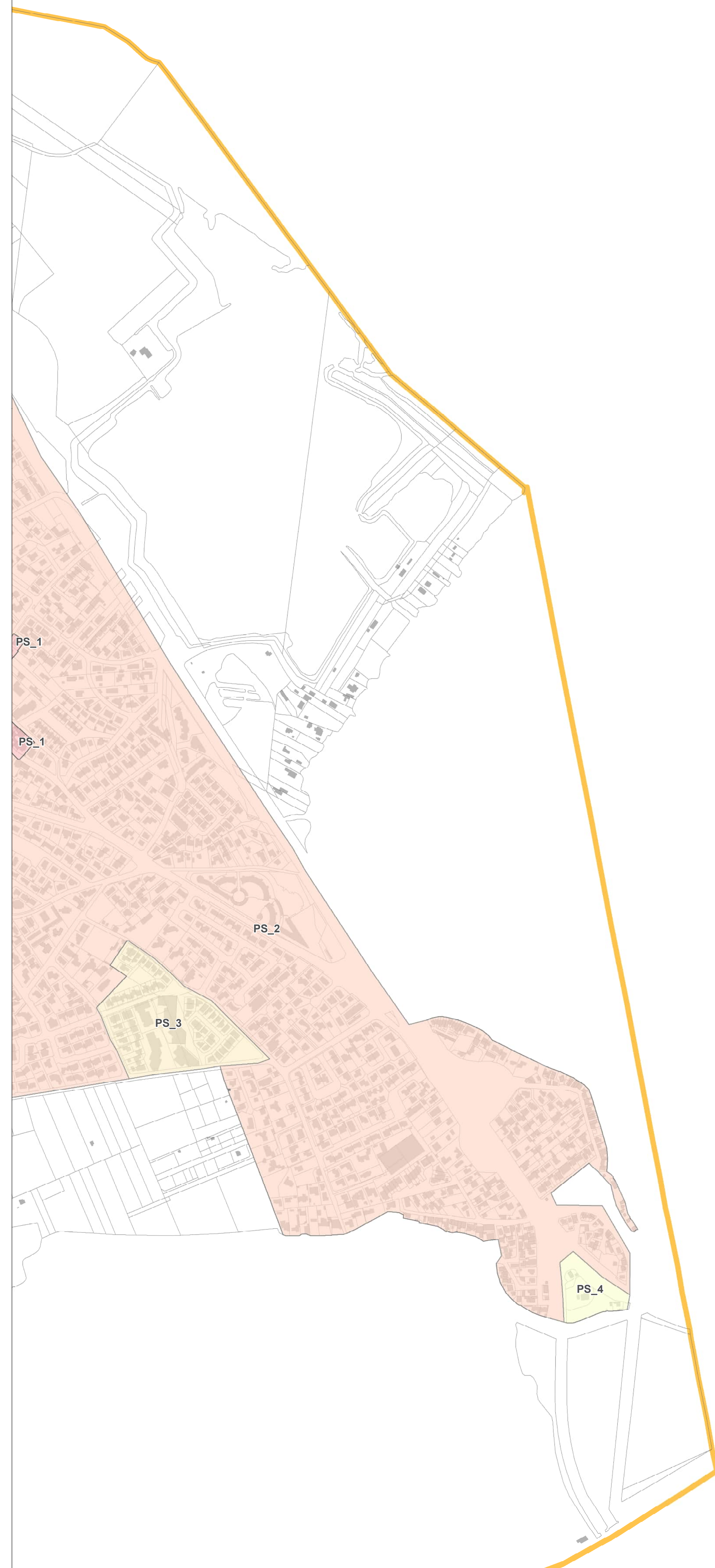
- Secteur 1
- Secteur 2
- Secteur 3
- Secteur 4
- Secteur 5
- Secteur 6
- Secteur 7

NB - Se référer à l'étiquette du secteur (ex MR\_1) pour identifier la commune d'application du secteur considéré et les règles relatives (règlement titre II / partie 3)

Code	Commune	Code	Commune
BA	Bailargues	MR	Montpellier
BE	Beaulieu	MM	Murviel-les-Montpellier
CA	Castelnau-le-Lez	PS	Pépieux
CS	Castries	PI	Pignan
CL	Clapiers	PZ	Prades-le-Lez
CC	Cournonsec	RE	Rosézac
CO	Coummeron	SGM	Saint-Genès-des-Mourgues
FA	Fabrigues	SGO	Saint-Georges-d'Orques
GR	Grabels	SB	Saint-Bris
JA	Jacou	SD	Saint-Denis
JU	Juvignac	SJ	Saint-Jean-de-Védas
LA	Lattes	SA	Saussan
LE	Lavérune	SU	Sussargues
LS	Le Crès	VE	Vendargues
MO	Montaud	VLM	Villeneuve-lès-Maguelone
MZ	Montferrier-sur-Lez		

##### Habillage du plan

- Plan zoom
- Parcelle
- BMI cadastral
- Limite de commune







Montpellier  
Méditerranée  
Métropole

## Plan Local d'Urbanisme intercommunal (PLUi)

Montpellier Méditerranée Métropole

### Règlement graphique

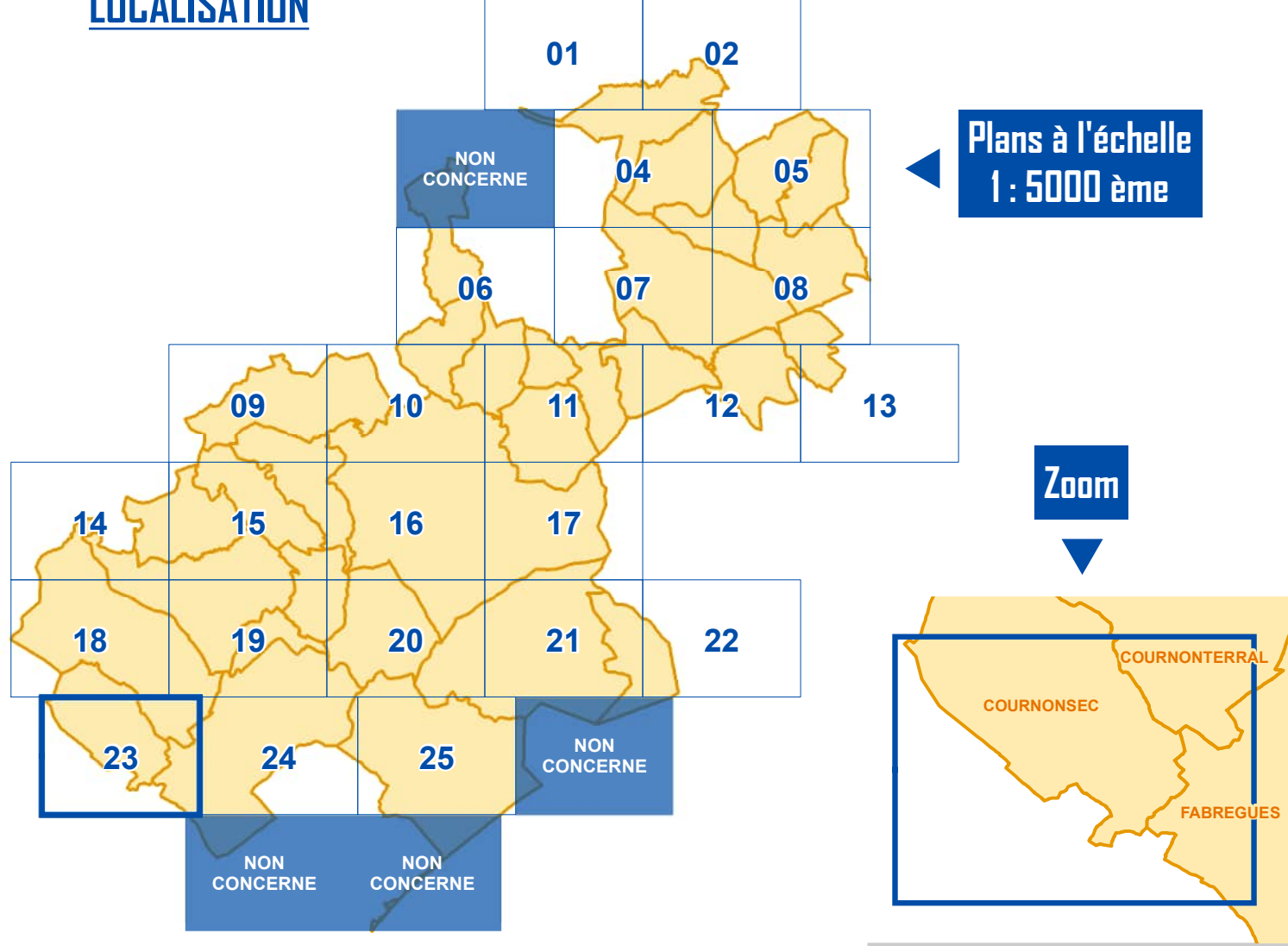
#### Pièce D

Aspect extérieur & patrimoine

PLAN  
23

Echelle 1 : 5000 ème  
50 Mètres

#### LOCALISATION



#### LEGENDE

##### Éléments de paysage et de patrimoine

- Ponctuel
- Linéaire
- ▨ Surfacique
- ▨ Toit terrasse autorisé

##### Secteurs avec dispositions particulières sur l'aspect extérieur

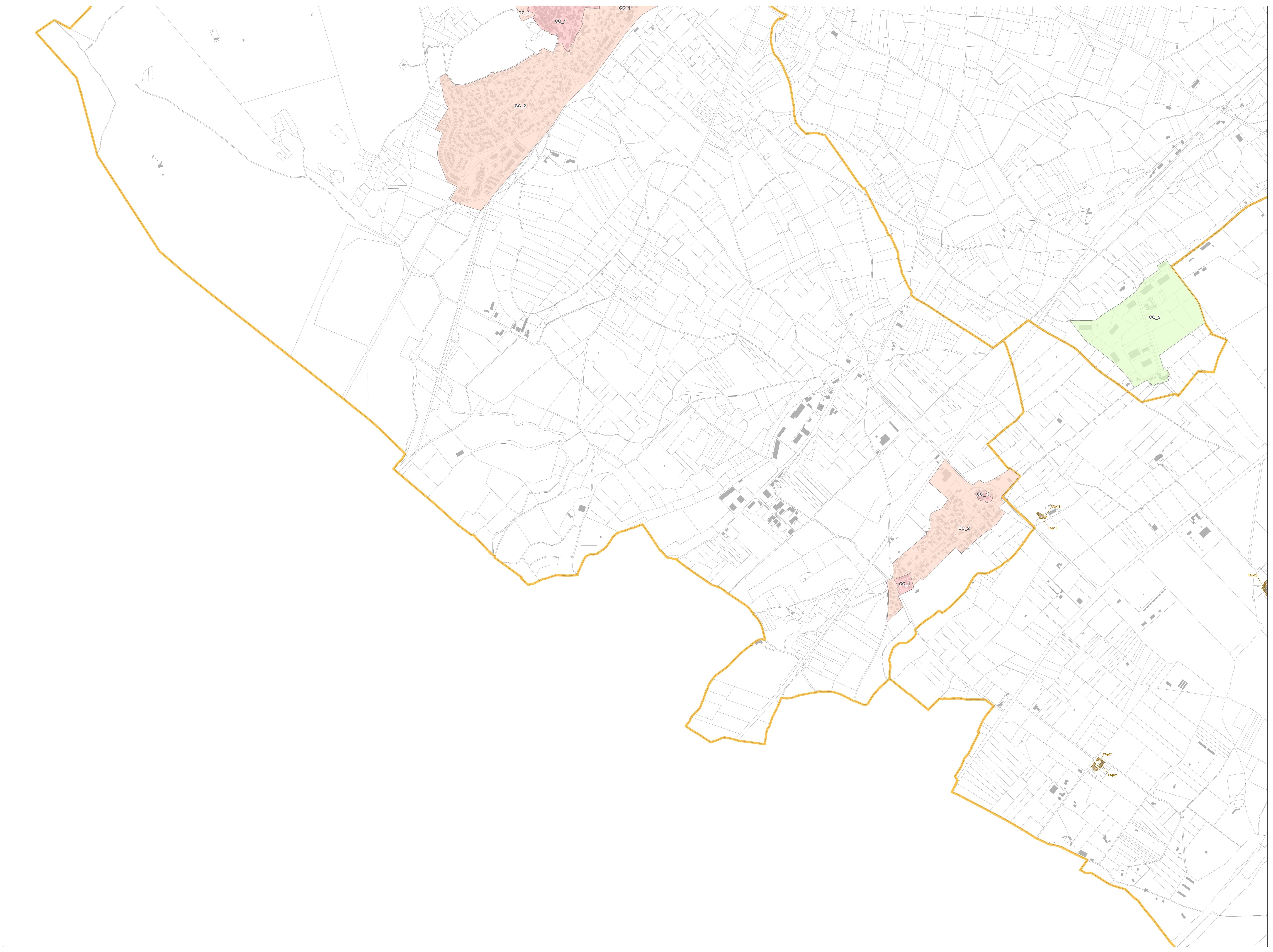
- Secteur 1
- Secteur 2
- Secteur 3
- Secteur 4
- Secteur 5
- Secteur 6
- Secteur 7

NB : Se référer à l'étiquette du secteur (ex MR\_1) pour identifier la commune d'application du secteur considéré et les règles relatives (règlement titre II / partie 3)

Code	Commune	Code	Commune
BA	Bailargues	MR	Montpellier
BE	Beauville	MM	Murviel-les-Montpellier
CA	Castelnau-le-Lez	PE	Pérols
CS	Castries	PI	Pignan
CL	Clapiers	PZ	Prades-le-Lez
CC	Cournonsec	RE	Rosières
CO	Coumoussier	SGM	Saint-Genès-des-Mourgues
FA	Fabrigues	SGO	Saint-Georges-d'Orques
GR	Grabels	SB	Saint-Bris
JA	Jacou	SD	Saint-Denis
JU	Juvignac	SJ	Saint-Jean-de-Védas
LA	Lattes	SA	Saussan
LE	Lavérune	SU	Sussargues
LS	Le Crès	VE	Vendargues
MO	Montaud	VLM	Villeneuve-lès-Maguelone
MZ	Montferrier-sur-Lez		

##### Habillage du plan

- Plan zoom
- Parcelle
- Bâti cadastral
- Limite de commune







Montpellier  
Méditerranée  
Métropole

**Plan Local d'Urbanisme  
intercommunal (PLUi)**  
Montpellier Méditerranée Métropole

**Règlement graphique**

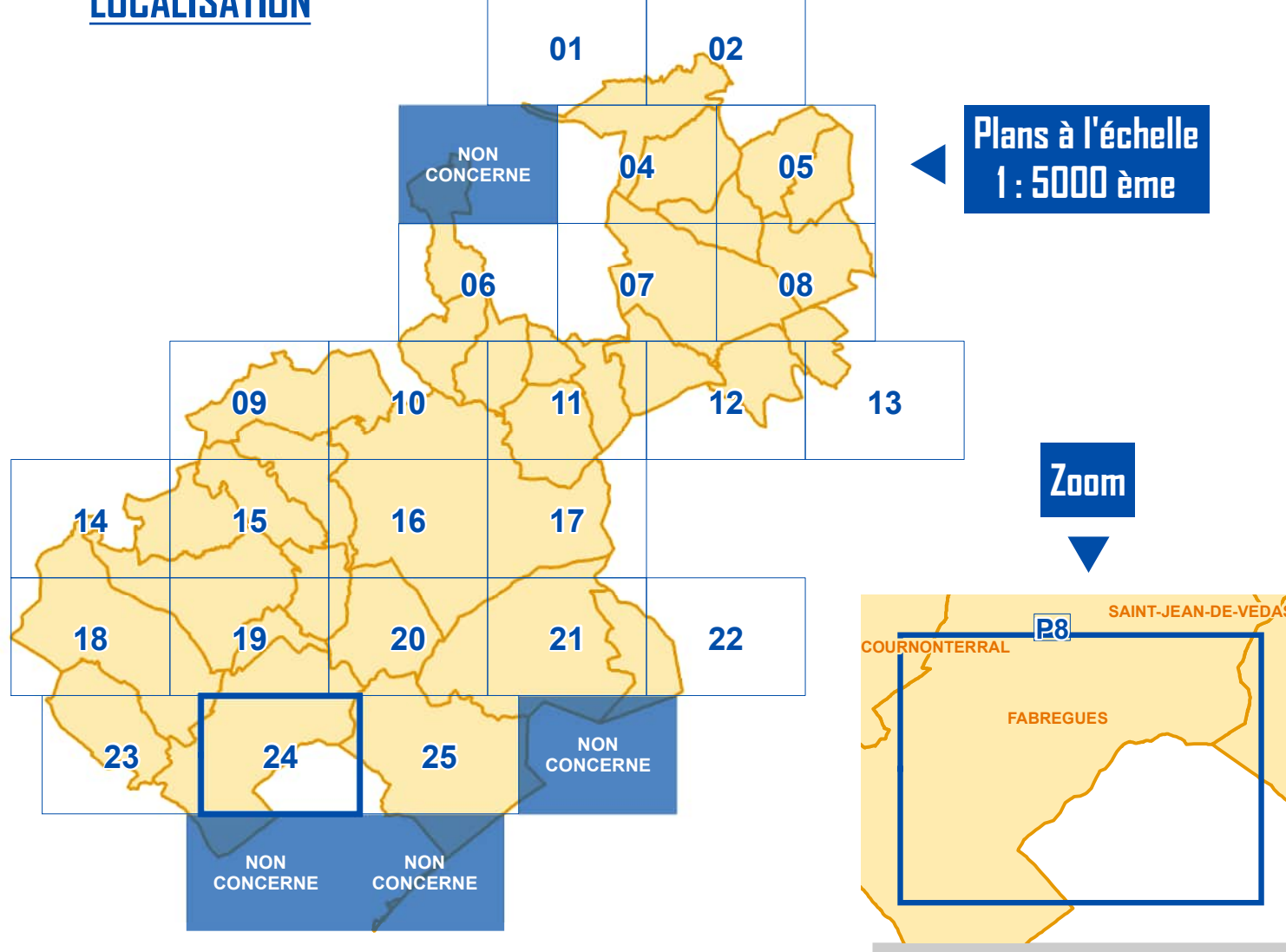
**Pièce D**

*Aspect extérieur & patrimoine*

**PLAN**  
**24**

Echelle 1 : 5000 ème  
50 Mètres

**LOCALISATION**



**LEGENDE**

**Éléments de paysage et de patrimoine**

- ★ Ponctuel
- Linéaire
- ▨ Surfacique
- ▤ Toit terrasse autorisé

**Secteurs avec dispositions particulières sur l'aspect extérieur**

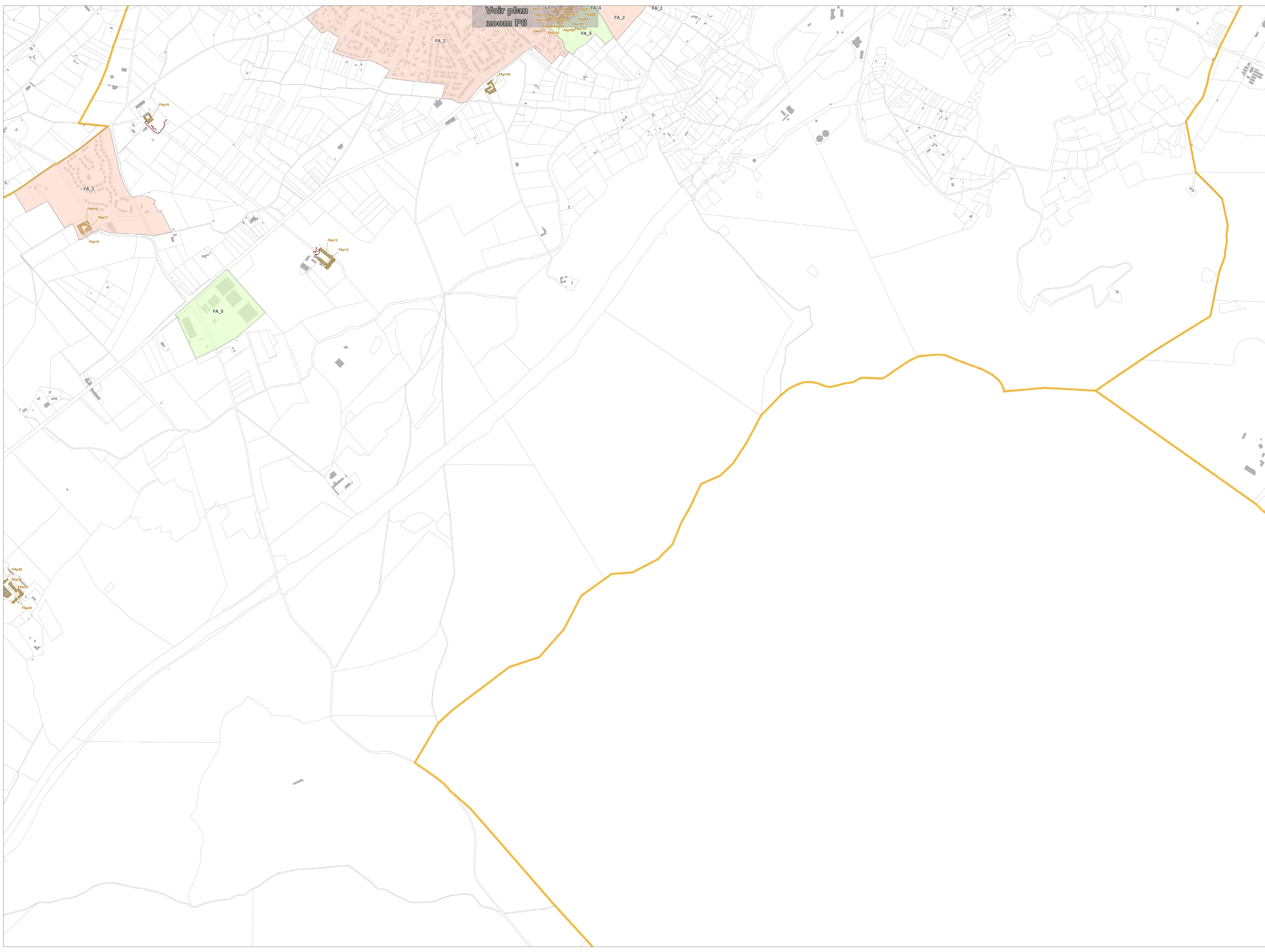
- Secteur 1
- Secteur 2
- Secteur 3
- Secteur 4
- Secteur 5
- Secteur 6
- Secteur 7

NB : Se référer à l'étiquette du secteur (ex MR\_1) pour identifier la commune d'application du secteur considéré et les règles relatives (règlement titre II / partie 3)

Code	Commune	Code	Commune
BA	Bailargues	MR	Montpellier
BE	Beaulieu	MM	Murviel-les-Montpellier
CA	Castelnau-le-Lez	PS	Pépère
CS	Castries	PI	Pignan
CL	Clapiers	PZ	Prades-le-Lez
CC	Cournonsec	RE	Rosières
CO	Coumoussier	SGM	Saint Georges des Mourgues
FA	Fabrigues	SGO	Saint Georges d'Orques
GR	Grabels	SB	Saint Brès
JA	Jacou	SD	Saint-Denis
JU	Juvignac	SJ	Saint Jean de Védas
LA	Lattes	SA	Sausan
LE	Lavérune	SU	Sussargues
LS	Le Crès	VE	Vendargues
MO	Montaud	VLM	Villeneuve-lès-Maguelone
MZ	Montferrier-sur-Lez		

**Habillage du plan**

- Plan zoom
- Parcelle
- Bâtiment cadastral
- Limite de commune







Montpellier  
Méditerranée  
Métropole

**Plan Local d'Urbanisme  
intercommunal (PLUi)**  
Montpellier Méditerranée Métropole

**Règlement graphique**

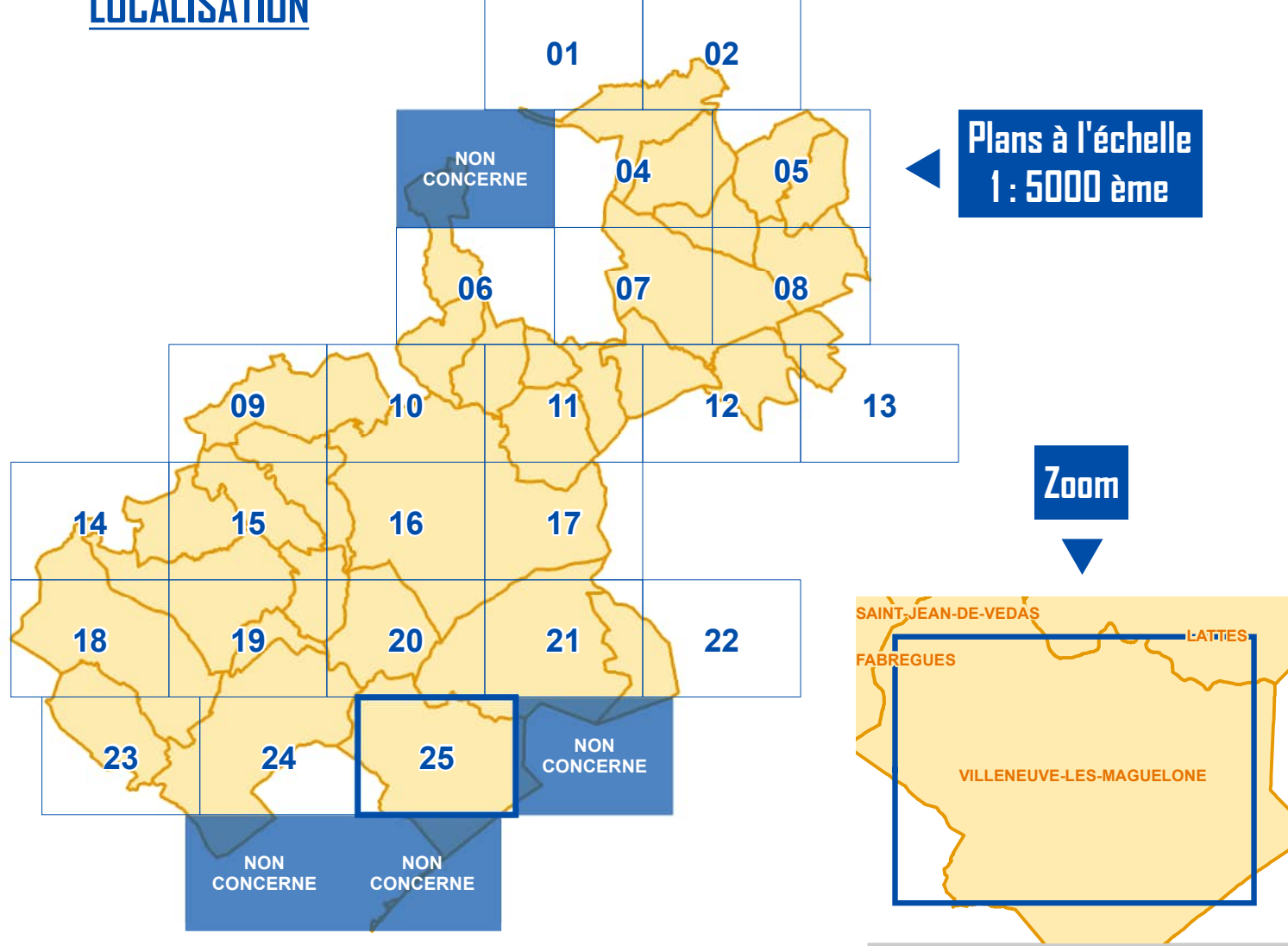
**Pièce D**

*Aspect extérieur & patrimoine*

PLAN  
25

Echelle 1 : 5000 ème  
50 Mètres

**LOCALISATION**



**LEGENDE**

**Éléments de paysage et de patrimoine**

- Ponctuel
- Linéaire
- ▨ Surfacique
- ▨ Toit terrasse autorisé

**Secteurs avec dispositions particulières sur l'aspect extérieur**

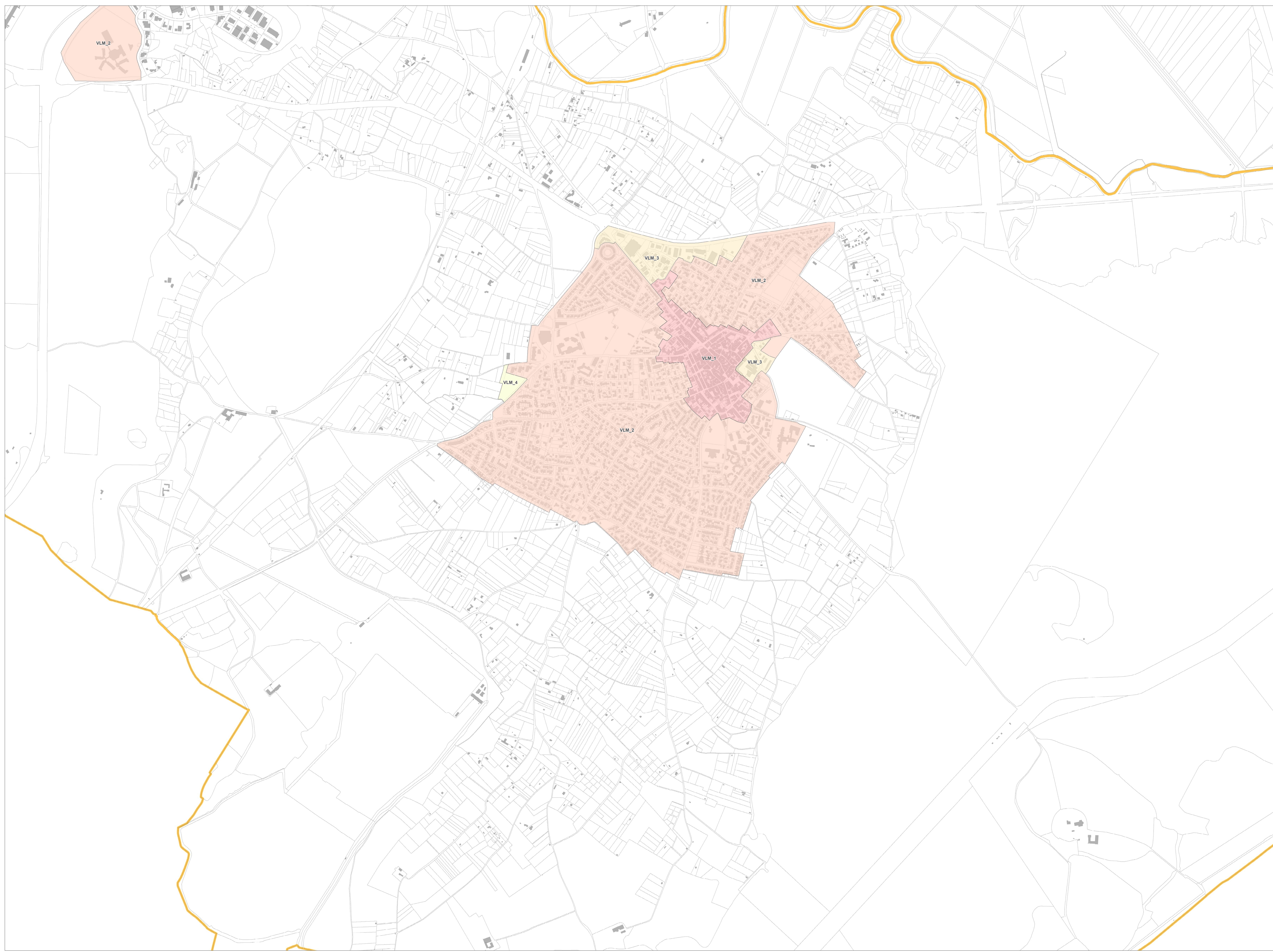
- Secteur 1
- Secteur 2
- Secteur 3
- Secteur 4
- Secteur 5
- Secteur 6
- Secteur 7

NB - Se référer à l'étiquette du secteur (ex MR\_1) pour identifier la commune d'application du secteur considéré et les règles relatives (règlement titre II / partie 3)

Code	Commune	Code	Commune
BA	Ballargues	MR	Montpellier
BE	Beaulieu	MM	Murviel-les-Montpellier
CA	Castelnau-le-Lez	PE	Pérols
CS	Castries	PI	Pignan
CL	Clapiers	PZ	Prades-le-Lez
CC	Cournonsec	RE	Rosières
CO	Coumoussier	SGM	Saint-Genès-des-Mourgues
FA	Fabrigues	SGO	Saint-Georges-d'Orques
GR	Grabels	SB	Saint-Bris
JA	Jacou	SD	Saint-Denis
JU	Juvignac	SJ	Saint-Jean-de-Védas
LA	Lattes	SA	Sausan
LE	Lavérune	SU	Sussargues
LS	Le Crès	VE	Vendargues
MO	Montaud	VLM	Villeeneuve-Iles-Maguelone
MZ	Monterrier-sur-Lez		

**Habillage du plan**

- Plan zoom
- Parcelle
- Bâti cadastral
- Limite de commune







Montpellier  
Méditerranée  
Métropole

## Plan Local d'Urbanisme intercommunal (PLUi)

Montpellier Méditerranée Métropole

### Règlement graphique

#### Pièce D

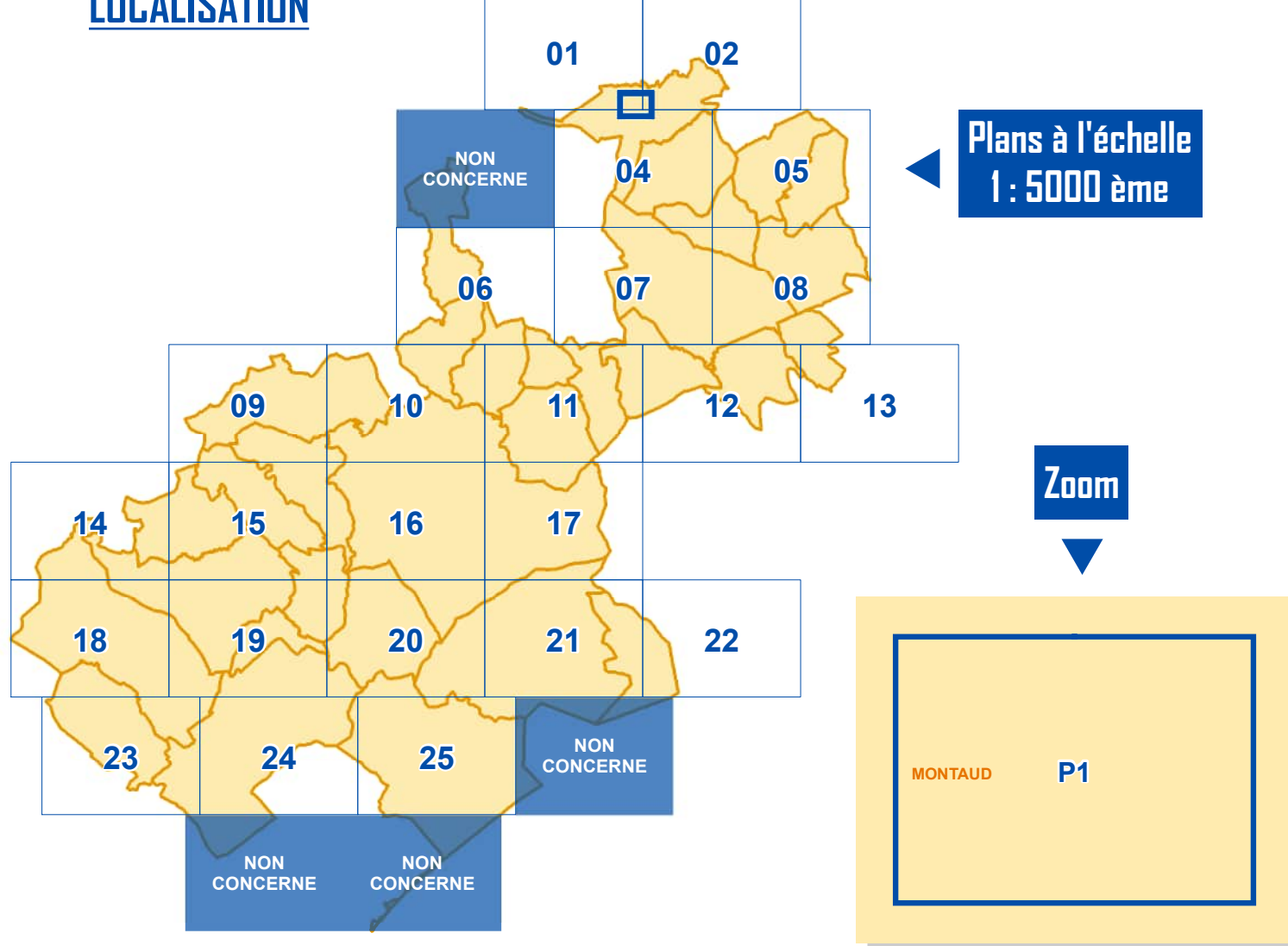
Aspect extérieur & patrimoine

PLAN  
P1

Echelle 1 : 1000 ème

50 Mètres

#### LOCALISATION



#### LEGENDE

##### Éléments de paysage et de patrimoine

- Ponctuel
- Linéaire
- ▨ Surfacique
- ▤ Toit terrasse autorisée

##### Secteurs avec dispositions particulières sur l'aspect extérieur

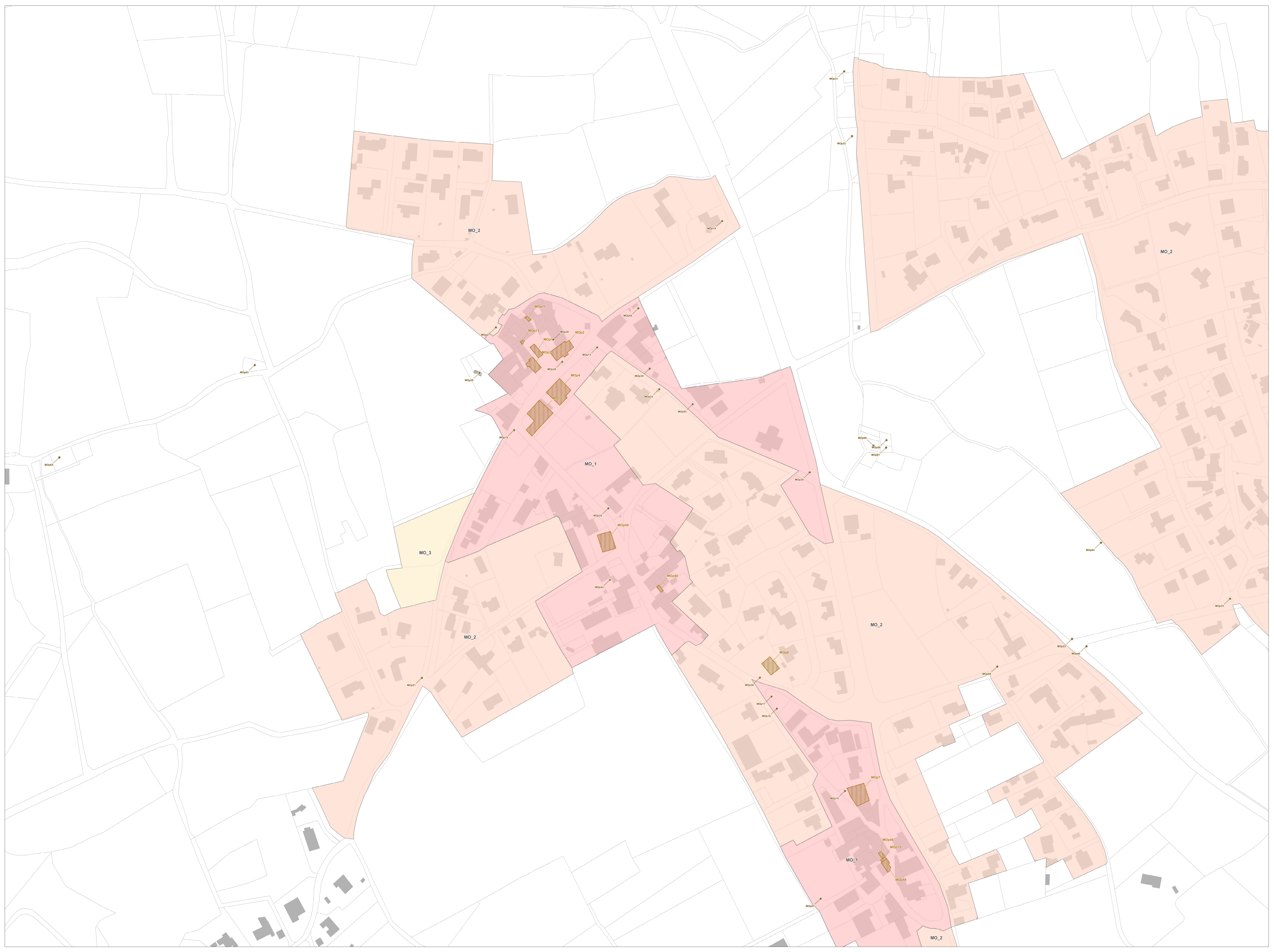
- Secteur 1
- Secteur 2
- Secteur 3
- Secteur 4
- Secteur 5
- Secteur 6
- Secteur 7

NB - Se référer à l'étiquette du secteur (ex MR\_1) pour identifier la commune d'application du secteur considéré et les règles relatives (règlement titre II / partie 3)

Code	Commune	Code	Commune
BA	Bailargues	MR	Montpellier
BE	Beaulieu	MM	Murviel-les-Montpellier
CA	Castelnau-le-Lez	PO	Pons
CS	Castries	PI	Pignan
CL	Clapiers	PZ	Prades-le-Lez
CC	Cournonsec	RE	Rosières
CO	Coummeron	SGM	Saint-Genès-des-Mourgues
FA	Fabrigues	SGO	Saint-Georges-d'Orques
GR	Grabels	SB	Saint-Bris
JA	Jacou	SD	Saint-Denis
JU	Juvignac	SJ	Saint-Jean-de-Védas
LA	Lattes	SA	Sausan
LE	Lavérune	SU	Sussargues
LS	Le Crès	VE	Vendargues
MO	Montaud	VLM	Villeneuve-lès-Maguelone
MZ	Montferrier-sur-Lez		

##### Habillage du plan

- Plan zoom
- Parcelle
- Bâti cadastral
- Limite de commune







Montpellier  
Méditerranée  
Métropole

**Plan Local d'Urbanisme  
intercommunal (PLUi)**  
Montpellier Méditerranée Métropole

**Règlement graphique**

**Pièce D**

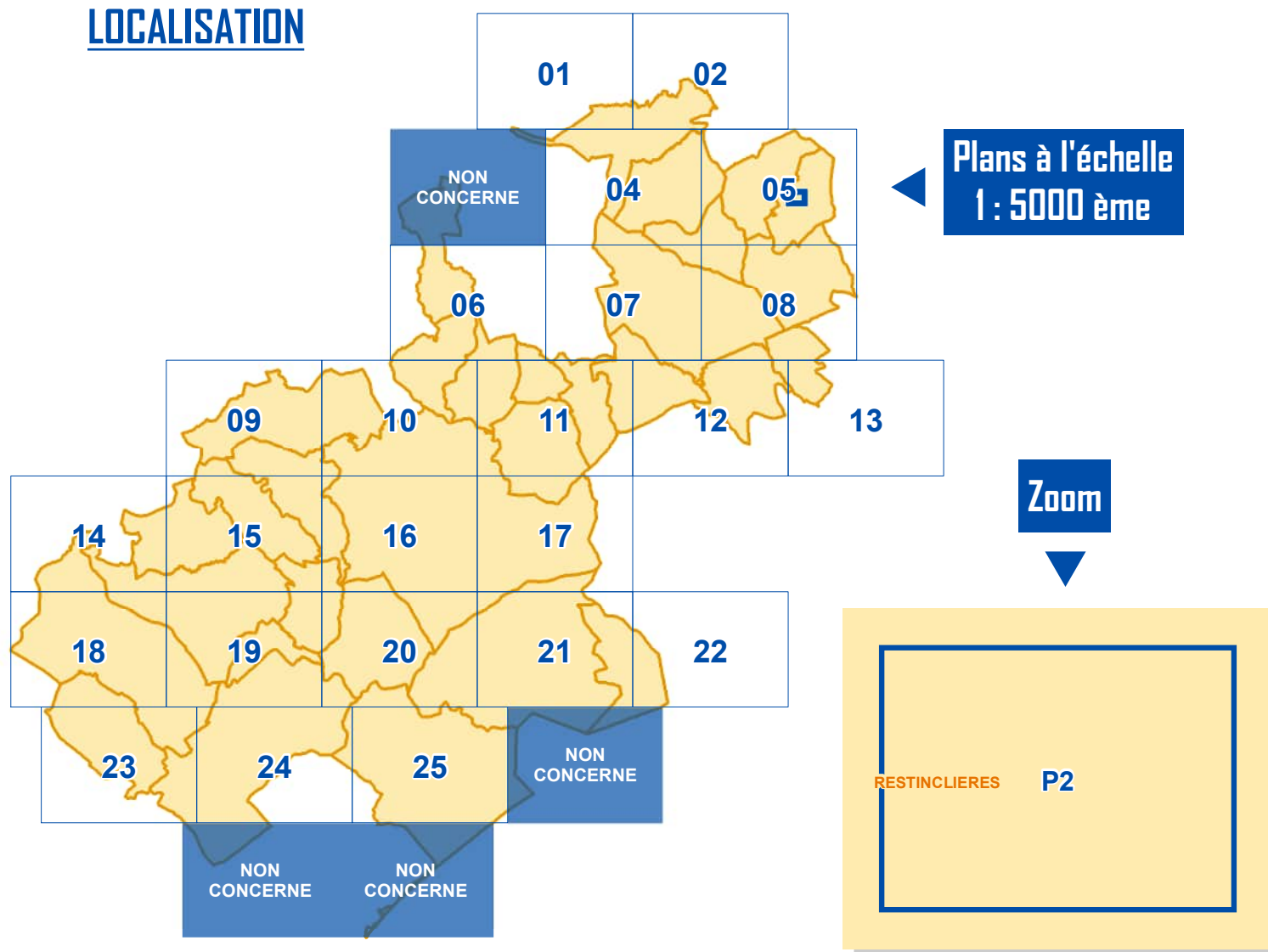
*Aspect extérieur & patrimoine*

PLAN  
P2

Echelle 1 : 500 ème

50 Mètres

**LOCALISATION**



**LEGENDE**

**Éléments de paysage et de patrimoine**

- Ponctuel
- Linéaire
- ▨ Surfacique
- ▤ Toit terrasse autorisée

**Secteurs avec dispositions particulières sur l'aspect extérieur**

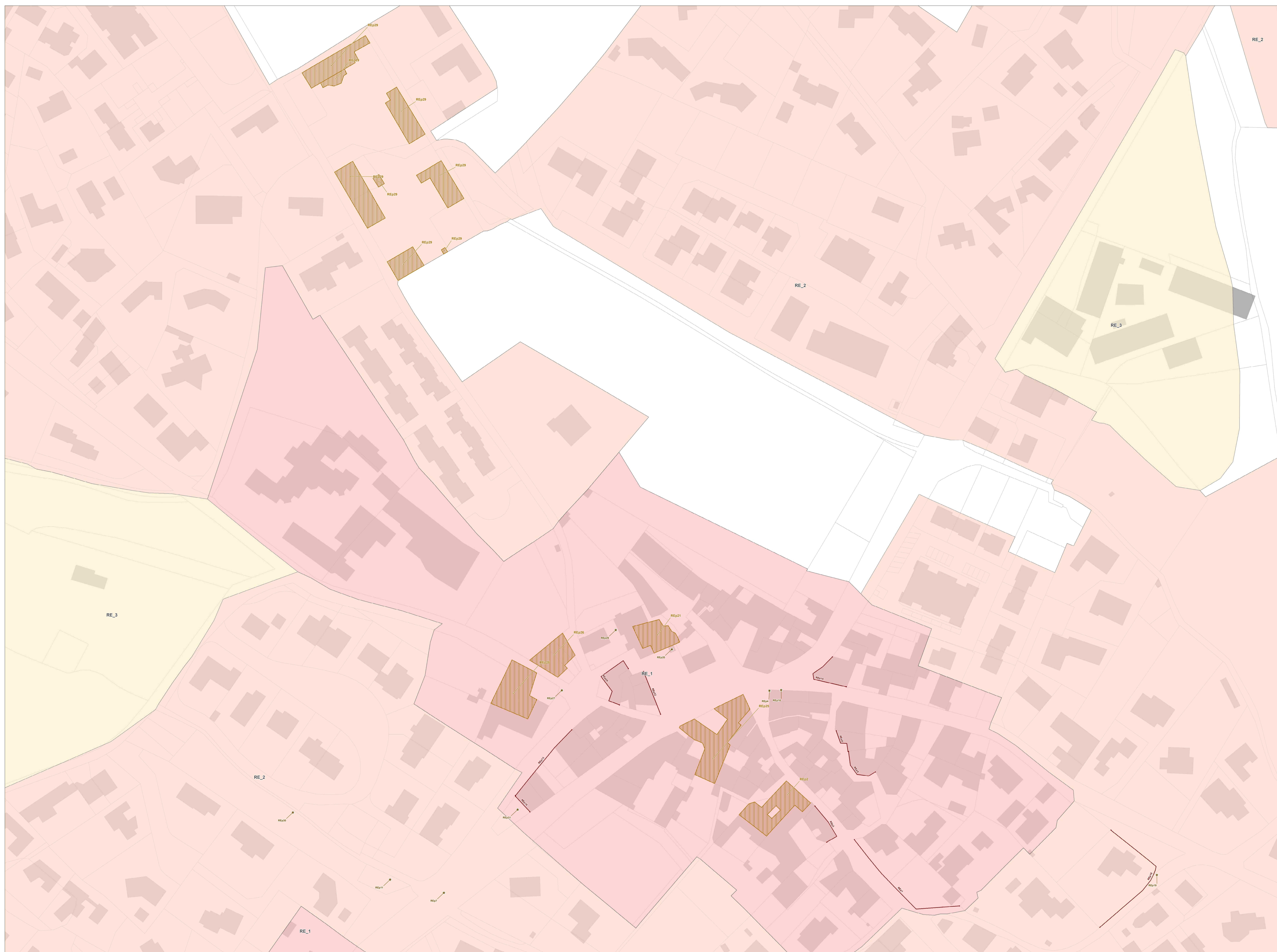
- Secteur 1
- Secteur 2
- Secteur 3
- Secteur 4
- Secteur 5
- Secteur 6
- Secteur 7

NB - Se référer à l'étiquette du secteur (ex MR\_1) pour identifier la commune d'application du secteur considéré et les règles relatives (règlement titre II / partie 3)

Code	Commune	Code	Commune
BA	Ballargues	MR	Montpellier
BE	Beaulieu	MM	Murviel-les-Montpellier
CA	Castelnau-le-Lez	PE	Pérols
CS	Castries	PI	Pignan
CL	Clapiers	PZ	Prades-le-Lez
CC	Cournonsec	RE	Rosières
CO	Coumoussier	SGM	Saint-Genès-des-Mourgues
FA	Fabrigues	SGO	Saint-Georges-d'Orques
GR	Grabels	SB	Saint-Bris
JA	Jacou	SD	Saint-Denis
JU	Juvignac	SJ	Saint-Jean-de-Védas
LA	Lattes	SA	Sausan
LE	Lavérune	SU	Sussargues
LS	Le Crès	VE	Vendargues
MO	Montaud	VLM	Villeneuve-lès-Maguelone
MZ	Montferrier-sur-Lez		

**Habillage du plan**

- Plan zoom
- Parcelle
- Bâtiment cadastral
- Limite de commune







Montpellier  
Méditerranée  
Métropole

**Plan Local d'Urbanisme  
intercommunal (PLUi)**  
Montpellier Méditerranée Métropole

**Règlement graphique**

**Pièce D**

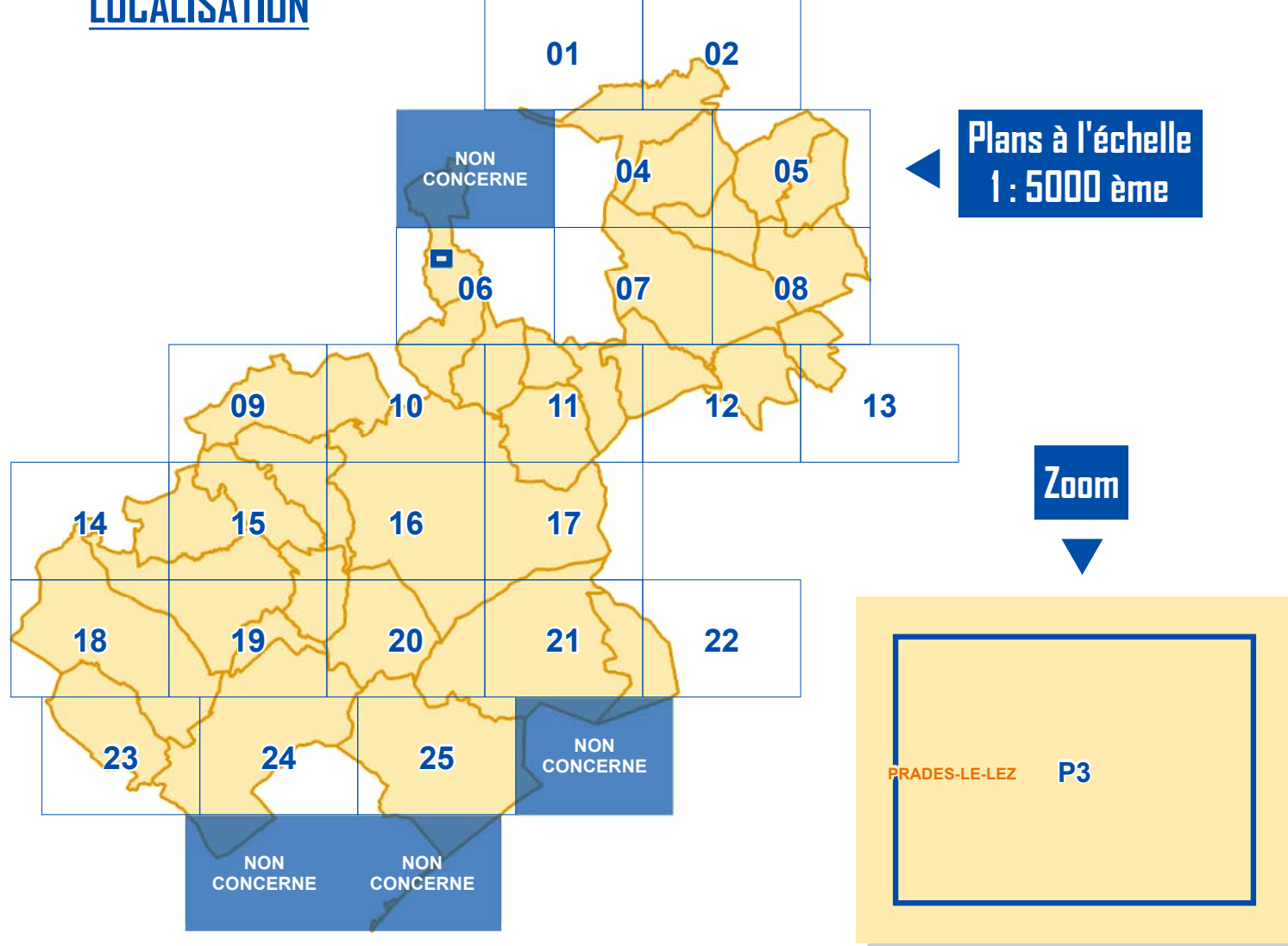
*Aspect extérieur & patrimoine*

PLAN  
P3

Echelle 1 : 500 ème

50 Mètres

**LOCALISATION**



**LEGENDE**

**Éléments de paysage et de patrimoine**

- Ponctuel
- Linéaire
- ▨ Surfacique
- ▤ Toit terrasse autorisé

**Secteurs avec dispositions particulières sur l'aspect extérieur**

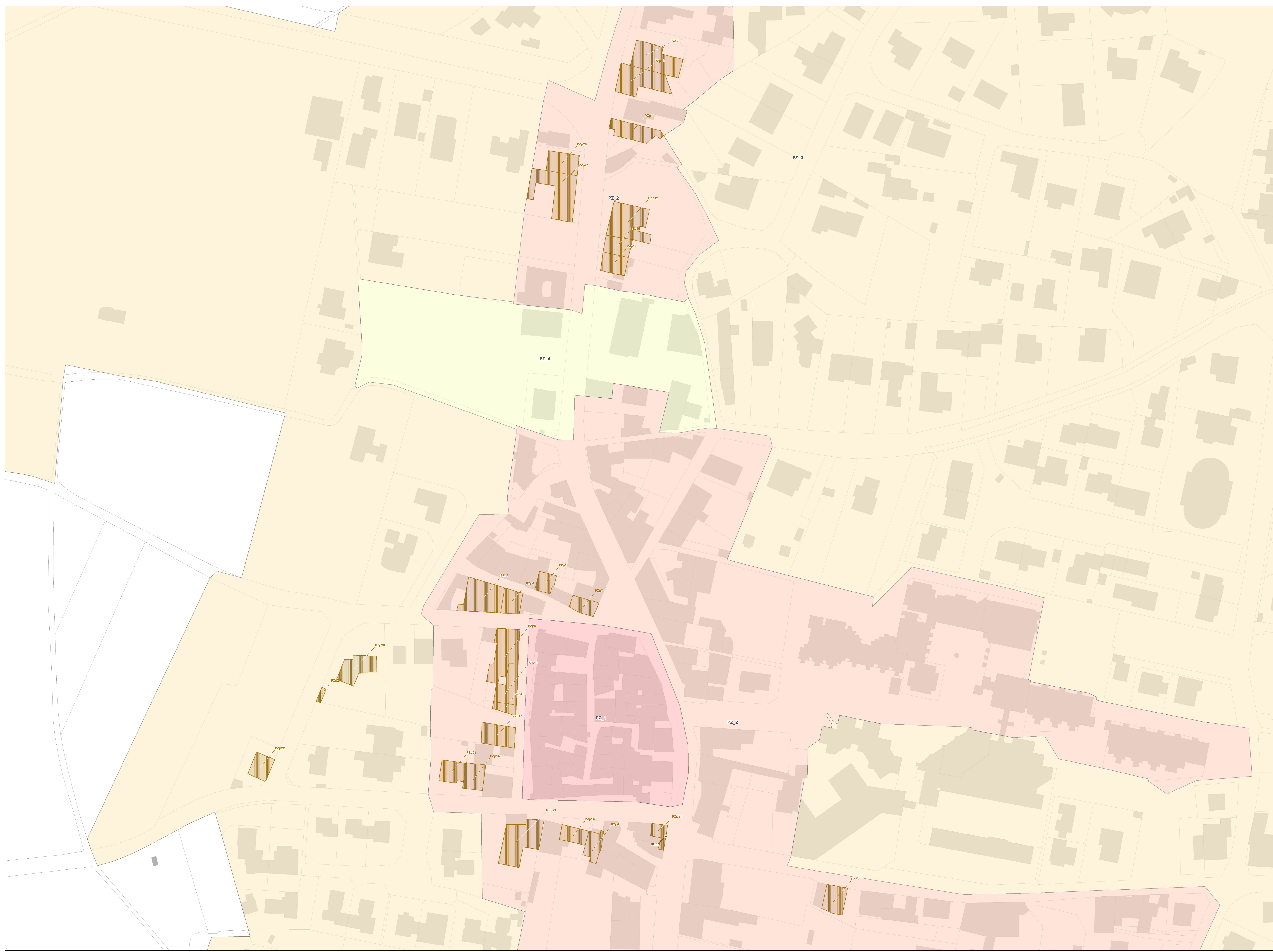
- Secteur 1
- Secteur 2
- Secteur 3
- Secteur 4
- Secteur 5
- Secteur 6
- Secteur 7

NB - Se référer à l'étiquette du secteur (ex MR\_1) pour identifier la commune d'application du secteur considéré et les règles relatives (règlement titre II / partie 3)

Code	Commune	Code	Commune
BA	Ballargues	MR	Montpellier
BE	Beaulieu	MM	Murviel-les-Montpellier
CA	Castelnau-le-Lez	PI	Pierrefeu
CS	Castries	PI	Pignan
CL	Clapiers	PZ	Prades-le-Lez
CC	Cournonsec	RE	Rosières
CO	Coumoussier	SGM	Saint-Genès-des-Mourgues
FA	Fabrigues	SGO	Saint-Georges-d'Orques
GR	Grabels	SB	Saint-Bris
JA	Jacou	SD	Saint-Denis
JU	Juvignac	SJ	Saint-Jean-de-Védas
LA	Lattes	SA	Sausan
LE	Lavérune	SU	Sussargues
LS	Le Crès	VE	Vendargues
MO	Montaud	VLM	Villeneuve-lès-Maguelone
MZ	Montferrier-sur-Lez		

**Habillage du plan**

- Plan zoom
- Parcelle
- Bâti cadastral
- Limite de commune







Montpellier  
Méditerranée  
Métropole

**Plan Local d'Urbanisme  
intercommunal (PLUi)**  
Montpellier Méditerranée Métropole

**Règlement graphique**

**Pièce D**

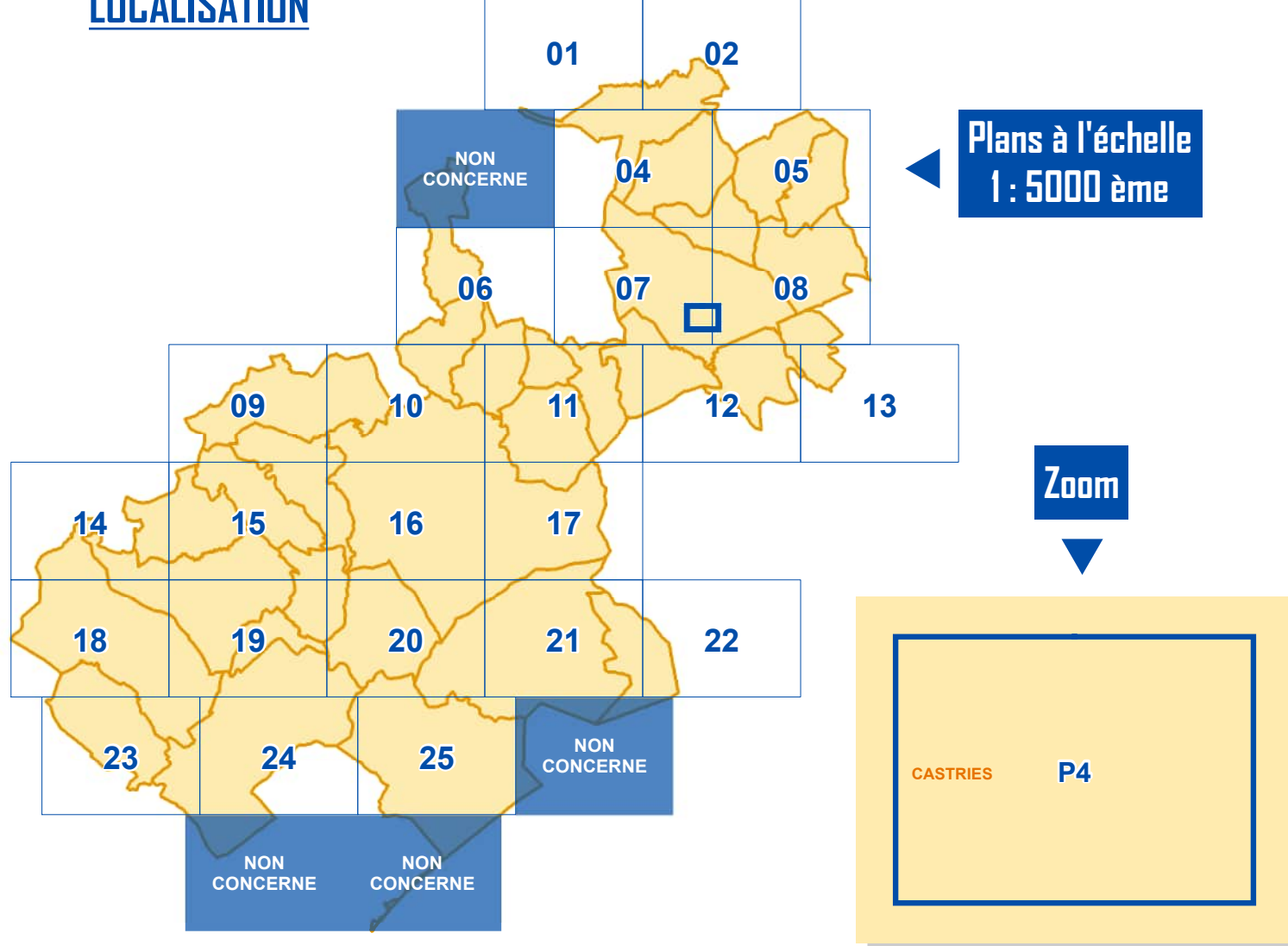
*Aspect extérieur & patrimoine*

PLAN  
P4

Echelle 1 : 1000 ème

50 Mètres

**LOCALISATION**



**LEGENDE**

**Éléments de paysage et de patrimoine**

- Ponctuel
- Linéaire
- ▨ Surfascique
- ▤ Toit terrasse autorisée

**Secteurs avec dispositions particulières sur l'aspect extérieur**

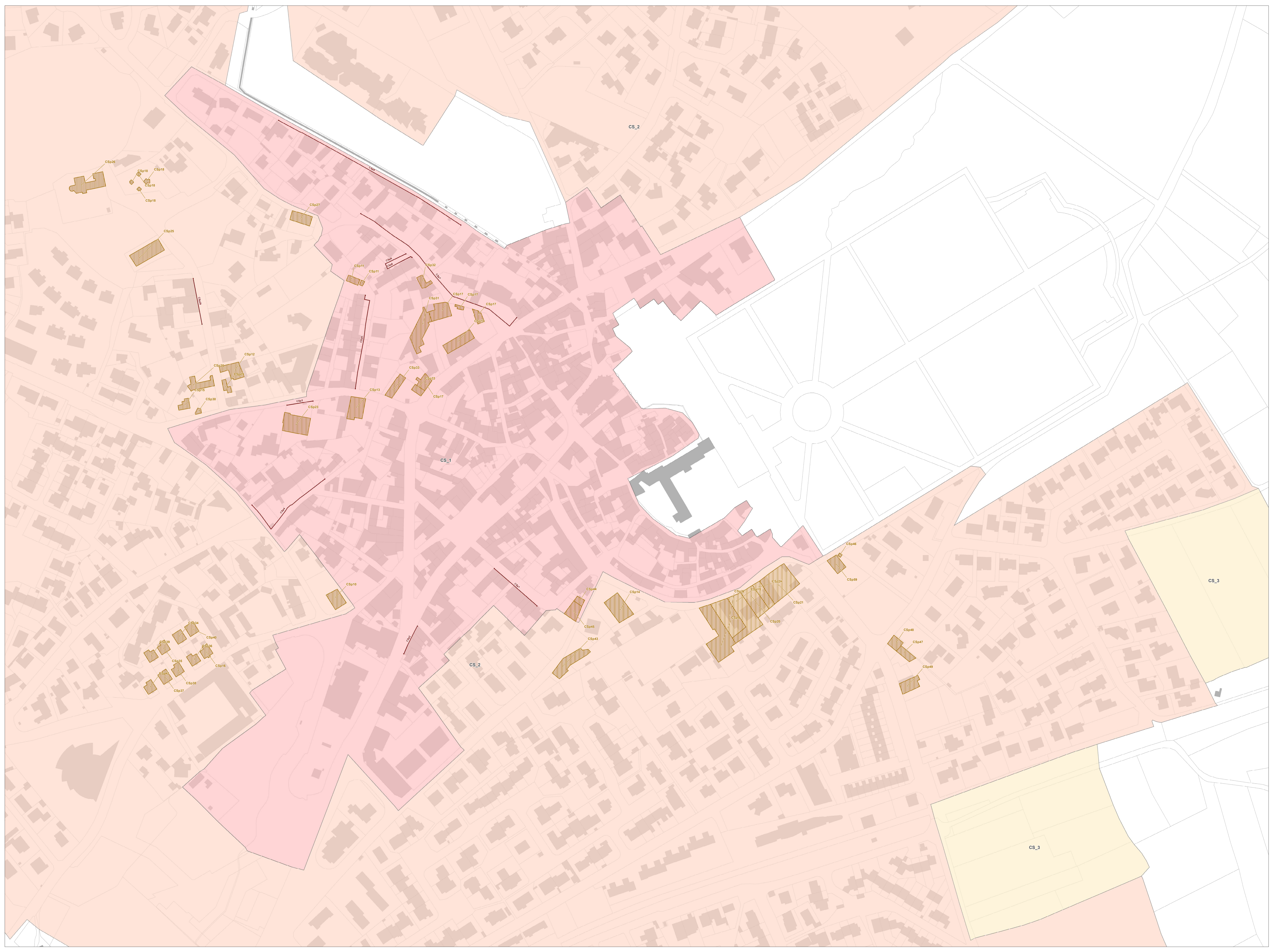
- Secteur 1
- Secteur 2
- Secteur 3
- Secteur 4
- Secteur 5
- Secteur 6
- Secteur 7

NB : Se référer à l'étiquette du secteur (ex MR\_1) pour identifier la commune d'application du secteur considéré et les règles relatives (règlement titre II / partie 3)

Code	Commune	Code	Commune
BA	Ballargues	MR	Montpellier
BE	Beaulieu	MM	Murviel-lez-Montpellier
CA	Castelnau-le-Lez	PG	Pons
CS	Castries	PI	Pignan
CL	Clapiers	PZ	Prades-le-Lez
CC	Cournonsec	RE	Rosières
CO	Coummeron	SGM	Saint-Genès-des-Mourgues
FA	Fabrigues	SGO	Saint-Georges-d'Orques
GR	Grabels	SB	Saint-Bris
JA	Jacou	SD	Saint-Denis
JU	Juvignac	SJ	Saint-Jean-de-Védas
LA	Lattes	SA	Saussan
LE	Lavérune	SU	Sussargues
LS	Le Crès	VE	Vendargues
MO	Montaud	VLM	Villeeneuve-Iles-Maguelone
MZ	Montferrier-sur-Lez		

**Habillage du plan**

- Plan zoom
- Parcelle
- Bâtiment cadastral
- Limite de commune







Montpellier  
Méditerranée  
Métropole

## Plan Local d'Urbanisme intercommunal (PLUi)

Montpellier Méditerranée Métropole

### Règlement graphique

#### Pièce D

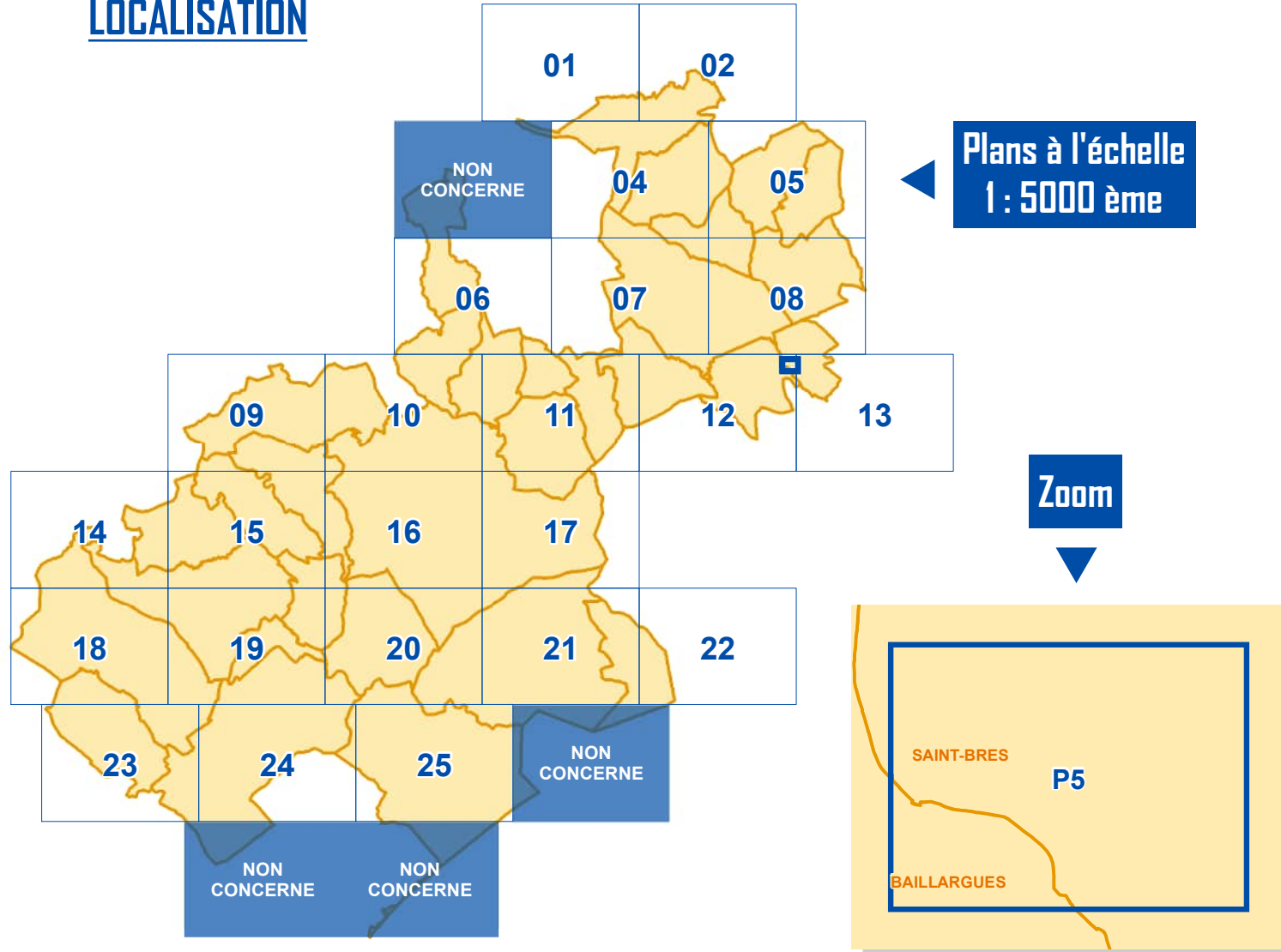
Aspect extérieur & patrimoine

PLAN  
P5

Echelle 1 : 500 ème

50 Mètres

#### LOCALISATION



#### LEGENDE

##### Éléments de paysage et de patrimoine

- Ponctuel
- Linéaire
- ▨ Surfacique
- ▤ Toit terrasse autorisé

##### Secteurs avec dispositions particulières sur l'aspect extérieur

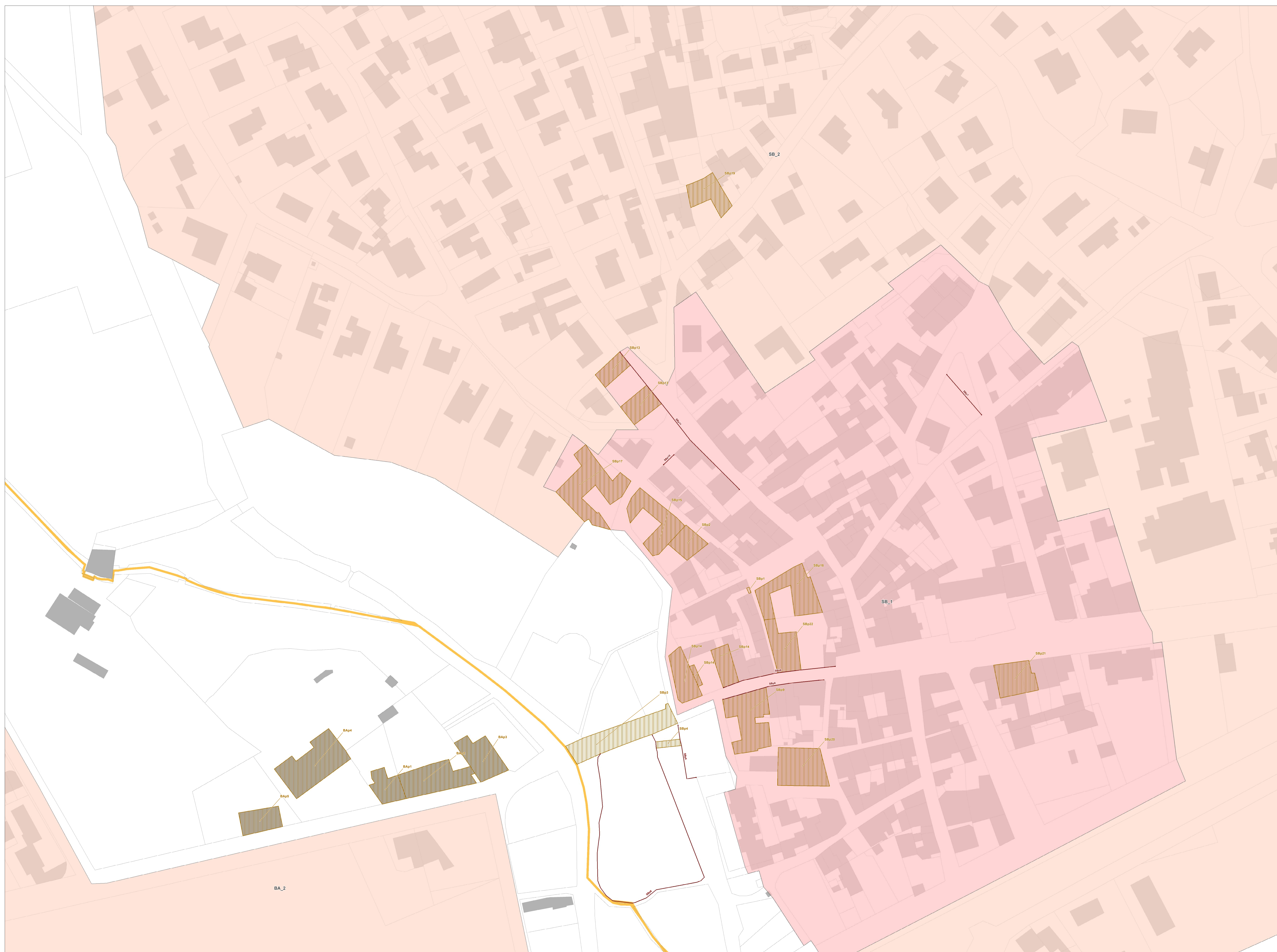
- Secteur 1
- Secteur 2
- Secteur 3
- Secteur 4
- Secteur 5
- Secteur 6
- Secteur 7

NB : Se référer à l'étiquette du secteur (ex MR\_1) pour identifier la commune d'application du secteur considéré et les règles relatives (réglement titre II / partie 3)

Code	Commune	Code	Commune
BA	Bailargues	MR	Montpellier
BE	Beaulieu	MM	Murviel-les-Montpellier
CA	Castelnau-le-Lez	PE	Pépieux
CS	Castries	PI	Pignan
CL	Clapiers	PZ	Prades-le-Lez
CC	Cournonsec	RE	Rosières
CO	Coumoussier	SGM	Saint-Genès-des-Mourgues
FA	Fabrigues	SGO	Saint-Georges-d'Orques
GR	Grabels	SB	Saint-Bris
JA	Jacou	SD	Saint-Denis
JU	Juvignac	SJ	Saint-Jean-de-Védas
LA	Lattes	SA	Sausson
LE	Lavérune	SU	Sussargues
LS	Le Crès	VE	Vendargues
MO	Montaud	VLM	Villeneuve-lès-Maguelone
MZ	Montferrier-sur-Lez		

##### Habillage du plan

- Plan zoom
- Parcelle
- Bâti cadastral
- Limite de commune







Montpellier  
Méditerranée  
Métropole

**Plan Local d'Urbanisme  
intercommunal (PLUi)**  
Montpellier Méditerranée Métropole

**Règlement graphique**

**Pièce D**

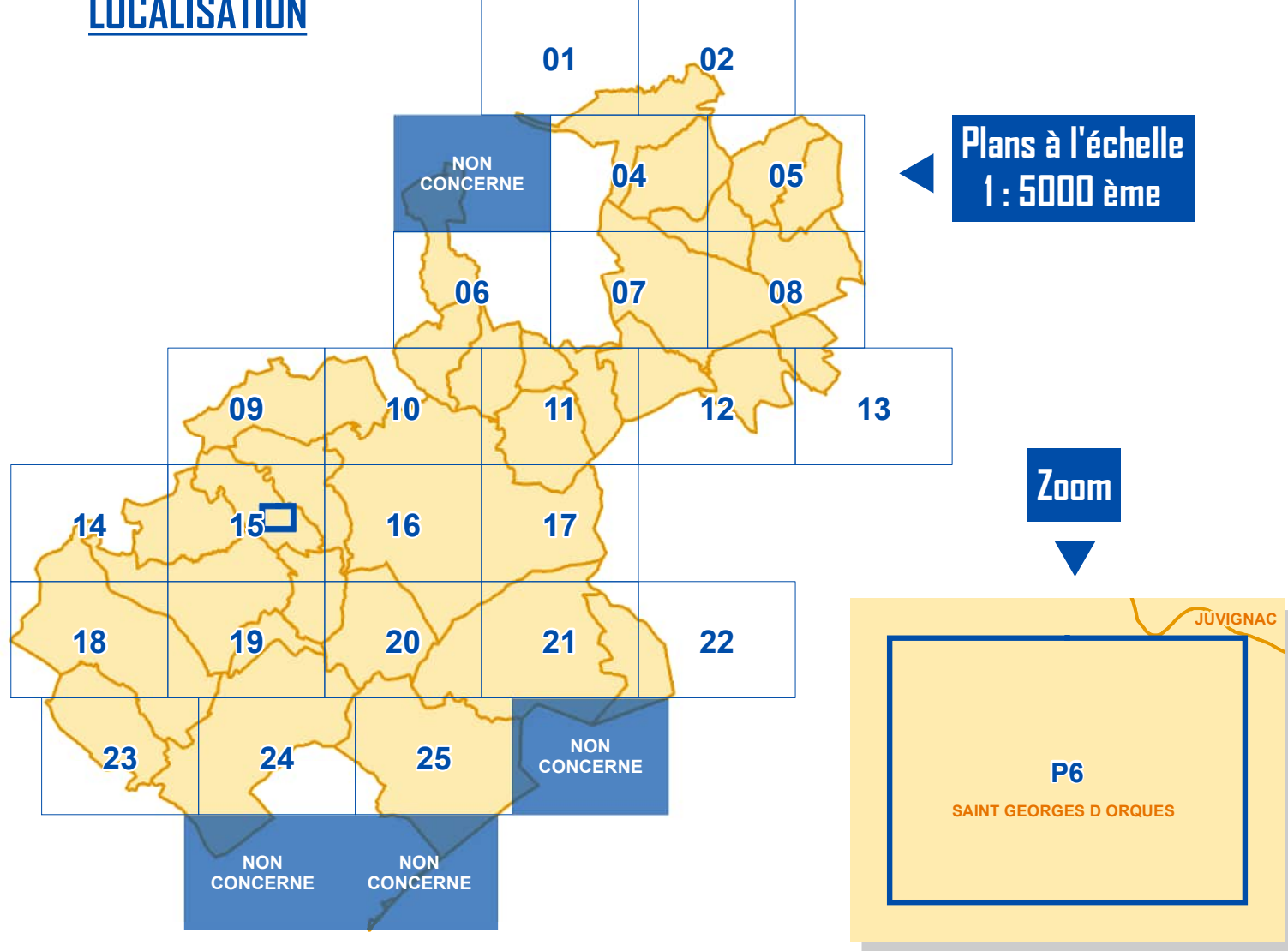
*Aspect extérieur & patrimoine*

PLAN  
P6

Echelle 1 : 1000 ème

50 Mètres

**LOCALISATION**



**LEGENDE**

**Éléments de paysage et de patrimoine**

- Pointuel
- Linéaire
- Surfactive
- Toit terrasse autorisé

**Secteurs avec dispositions particulières sur l'aspect extérieur**

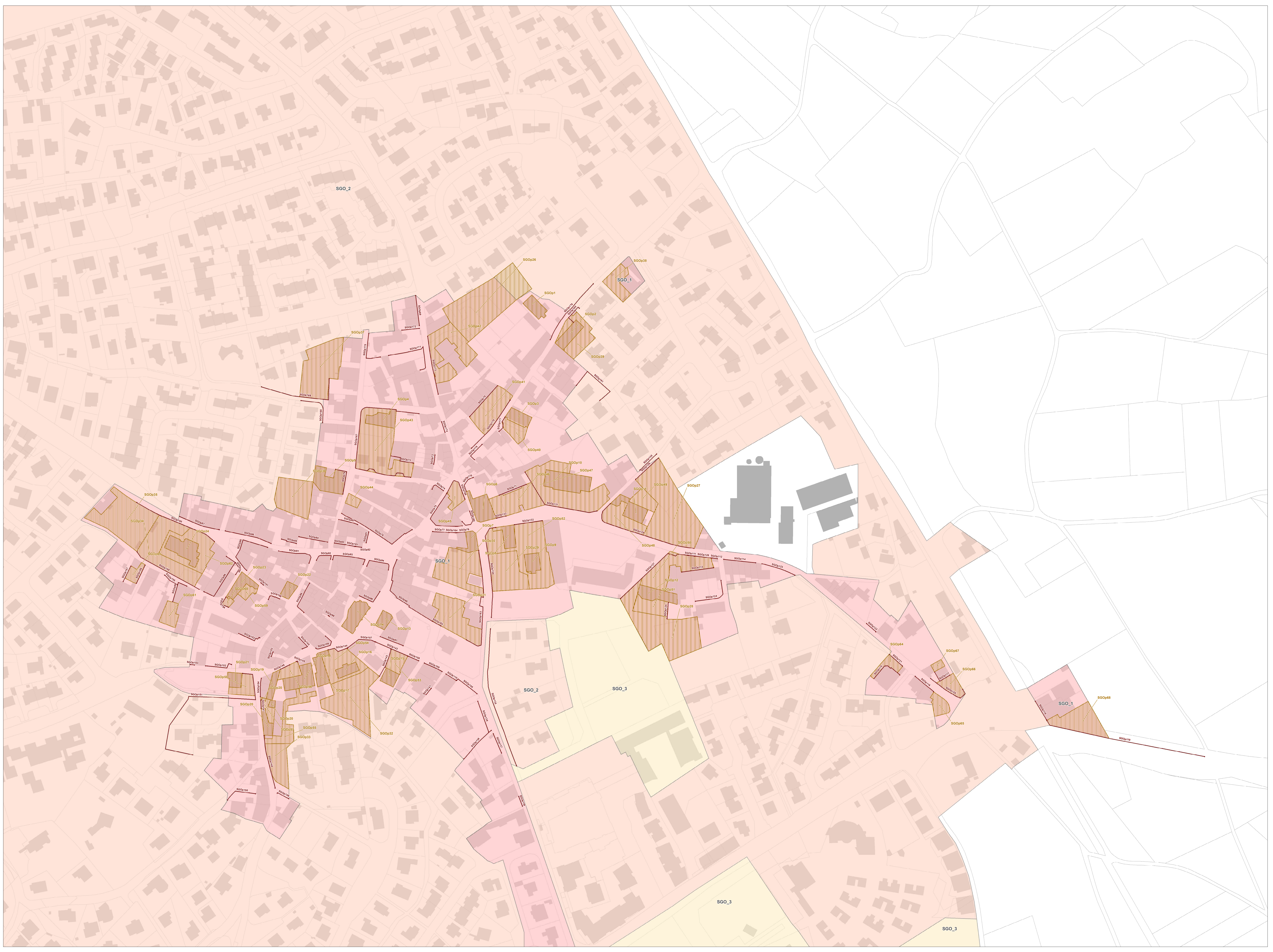
- Secteur 1
- Secteur 2
- Secteur 3
- Secteur 4
- Secteur 5
- Secteur 6
- Secteur 7

NB - Se référer à l'étiquette du secteur (ex MR\_1) pour identifier la commune d'application du secteur considéré et ses règles relatives (règlement titre II / partie 3)

Code	Commune	Code	Commune
BA	Ballargues	MR	Montpellier
BE	Beaulieu	MM	Murviel-les-Montpellier
CA	Castelnau-le-Lez	PE	Pérols
CS	Castries	PI	Pignan
CL	Clapiers	PZ	Prades-le-Lez
CC	Cournonsec	RE	Rosières
CO	Coumoussier	SGM	Saint-Genès-des-Mourgues
FA	Fabrigues	SGO	Saint-Georges-d'Orques
GR	Grabels	SB	Saint-Bris
JA	Jacou	SD	Saint-Denis
JU	Juvignac	SJ	Saint-Jean-de-Védas
LA	Lattes	SA	Sausan
LE	Lavérune	SU	Sussargues
LS	Le Crès	VE	Vendargues
MO	Montaud	VLM	Villeneuve-lès-Maguelone
MZ	Montferrier-sur-Lez		

**Habillage du plan**

- Plan zoom
- Parcelle
- Bâti cadastral
- Limite de commune







Montpellier  
Méditerranée  
Métropole

**Plan Local d'Urbanisme  
intercommunal (PLUi)**  
Montpellier Méditerranée Métropole

**Règlement graphique**

**Pièce D**

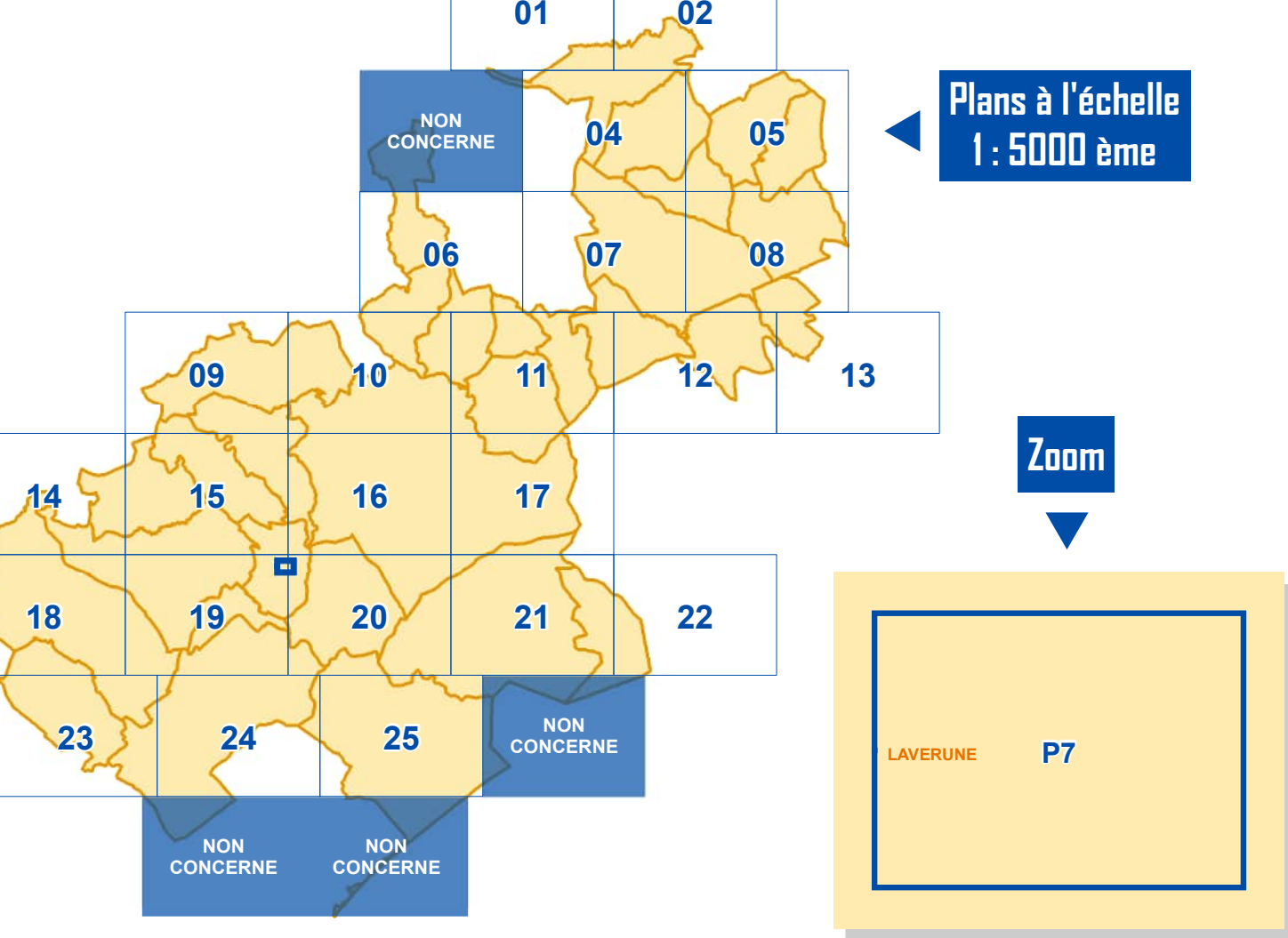
*Aspect extérieur & patrimoine*

PLAN  
P7

Echelle 1 : 500 ème

50 Mètres

**LOCALISATION**



**LEGENDE**

**Éléments de paysage et de patrimoine**

- Ponctuel
- Linéaire
- ▨ Surfactive
- ▤ Toit terrasse autorisé

**Secteurs avec dispositions particulières sur l'aspect extérieur**

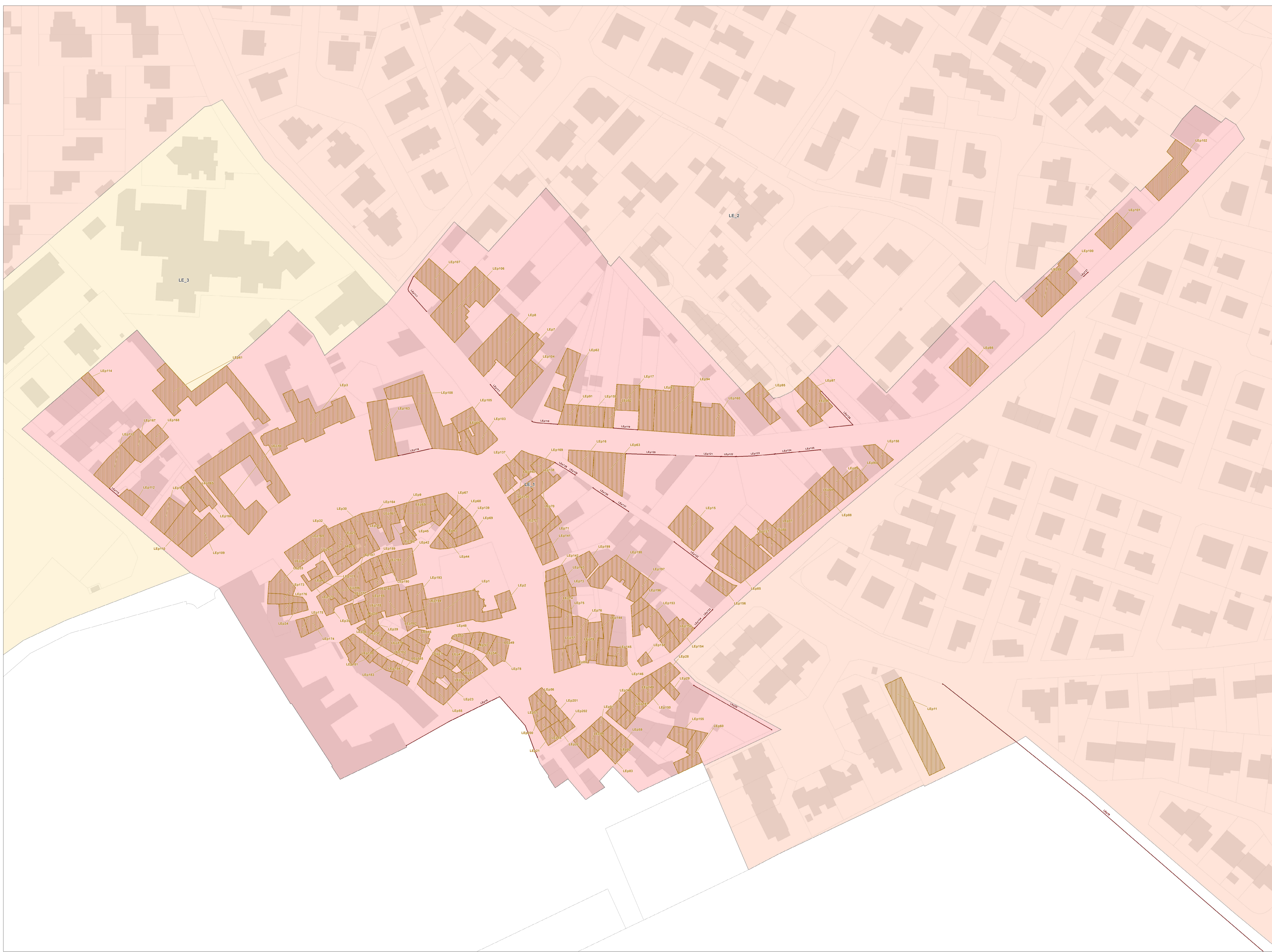
- Secteur 1
- Secteur 2
- Secteur 3
- Secteur 4
- Secteur 5
- Secteur 6
- Secteur 7

NB - Se référer à l'étiquette du secteur (ex MR\_1) pour identifier la commune d'application du secteur considéré et les règles relatives (règlement titre II / partie 3)

Code	Commune	Code	Commune
BA	Bailargues	MR	Montpellier
BE	Beaulieu	MM	Murviel-les-Montpellier
CA	Castelnau-le-Lez	PE	Pérols
CS	Castries	PI	Pignan
CL	Clapiers	PZ	Prades-le-Lez
CC	Cournonsec	RE	Rosières
CO	Coumoussier	SGM	Saint-Genès-des-Mourgues
FA	Fabrigues	SGO	Saint-Georges-d'Orques
GR	Grabels	SB	Saint-Bris
JA	Jacou	SD	Saint-Denis
JU	Juvignac	SJ	Saint-Jean-de-Védas
LA	Lattes	SA	Saussan
LE	Lavernie	SU	Sussargues
LS	Le Crès	VE	Vendargues
MO	Montaud	VLM	Villeneuve-lès-Maguelone
MZ	Monterrier-sur-Lez		

**Habillage du plan**

- Plan zoom
- Parcelle
- Bâti cadastral
- Limite de commune







Montpellier  
Méditerranée  
Métropole

**Plan Local d'Urbanisme  
intercommunal (PLUi)**  
Montpellier Méditerranée Métropole

**Règlement graphique**

**Pièce D**

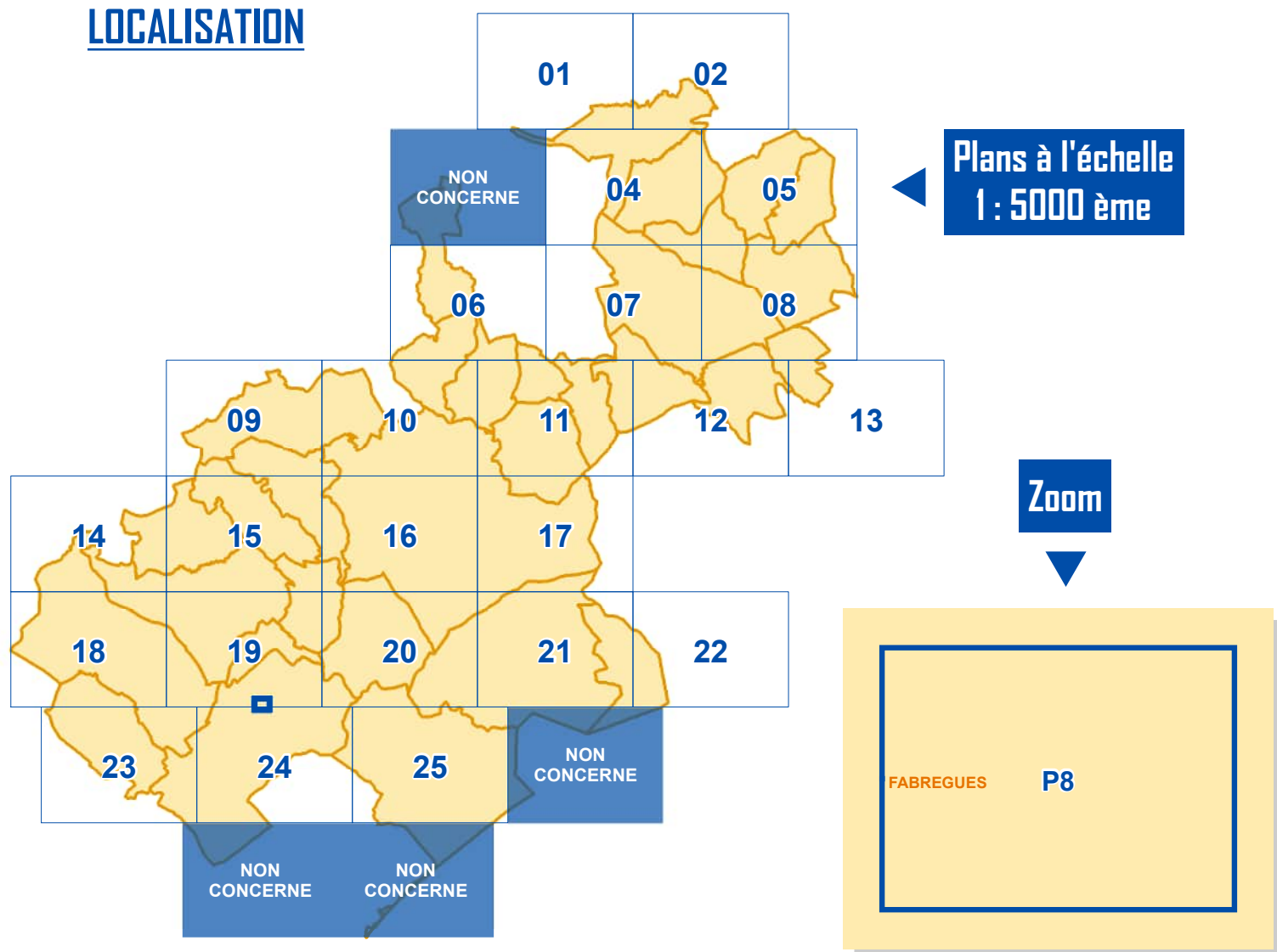
*Aspect extérieur & patrimoine*

PLAN  
P8

Echelle 1 : 500 ème

50 Mètres

**LOCALISATION**



**LEGENDE**

**Éléments de paysage et de patrimoine**

- Ponctuel
- Linéaire
- ▨ Surfacique
- ▤ Toit terrasse autorisée

**Secteurs avec dispositions particulières sur l'aspect extérieur**

- Secteur 1
- Secteur 2
- Secteur 3
- Secteur 4
- Secteur 5
- Secteur 6
- Secteur 7

NB - Se référer à l'étiquette du secteur (ex MR\_1) pour identifier la commune d'application du secteur considéré et les règles relatives (règlement titre II / partie 3)

Code	Commune	Code	Commune
BA	Ballargues	MR	Montpellier
BE	Beaulieu	MM	Murviel-Montpellier
CA	Castelnau-le-Lez	PO	Ponche
CS	Castries	PI	Pignan
CL	Clapiers	PZ	Prades-le-Lez
CC	Cournonsec	RE	Rosières
CO	Coumoussert	SGM	Saint-Genès-des-Mourgues
FA	Fabrigues	SGO	Saint-Georges-d'Orques
GR	Grabels	SB	Saint-Bris
JA	Jacou	SD	Saint-Denis
JU	Juvignac	SJ	Saint-Jean-de-Védas
LA	Lattes	SA	Sausan
LE	Lavérune	SU	Sussargues
LS	Le Crès	VE	Vendargues
MO	Montaud	VLM	Villeneuve-lès-Maguelone
MZ	Montferrier-sur-Lez		

**Habillage du plan**

- Plan zoom
- Parcelle
- Bâtiment cadastriel
- Limite de commune

