






Direction Départementale  
de l'Équipement de l'Hérault  
Service urbanisme  
Bureau Eau, Environnement et Risques

**Plan de Prévention  
des Risques d'Inondation  
Basse Vallée du Lez et de la Mosson  
Commune de Montpellier**

**Le Lantissargues  
Cartographie du zonage des risques**

Légende

1/1

-  Zonage rouge R
  -  Zonage rouge RU
  -  Zonage bleu BU
- 34.24 mNGF ● Côte de la crue de référence en mNGF



Echelle : 1 / 5 000

Phase	Préparation	Élaboration	Approbation
Révision	18 - 06 - 2002	24 - 07 - 2003	13 - 01 - 2004

Fond de plan : cadastre de Montpellier

