



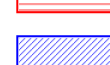




Direction Départementale  
de l'Équipement de l'Hérault  
Service urbanisme  
Bureau Eau, Environnement et Risques

### Plan de Prévention des Risques d'Inondation Basse Vallée du Lez et de la Mosson Commune de Montpellier

#### Le Rieucoulon Cartographie du zonage des risques

##### Légende

-  Zonage rouge R
-  Zonage rouge RU
-  Zonage bleu BU
-  Zone violette V
-  34.24 mNGF  
Cote de la crue de référence en mNGF

1/1



Echelle : 1 / 5 000

Revisions	Prévisions	Revisions	Prévisions
18 - 06 - 2002	24 - 07 - 2003	13 - 01 - 2004	

Fond de plan : cadastre de Montpellier

