

Direction  
Départementale  
de l'Équipement  
Hérault  
Service Urbanisme  
Eau - Environnement et Risques

# Plan de Prévention des Risques d'Inondation

## du Salaison

### JACOU








4d - CARTE d' ALEA

Echelle : 1/5 000

Elaboration	07-02-2001	24-03-2003	14-08-2003
Procédure	Prescription	Enquête Publique	Approbation

aleajacou5000.wor  
30/01/2003

#### LÉGENDE

-  Zone inondable de risque grave
-  Zone inondable de risque important
-  Limite du lit majeur géomorphologique
-  Talus
-  Limite de commune
-  Cote de P.H.E.
-  débits

