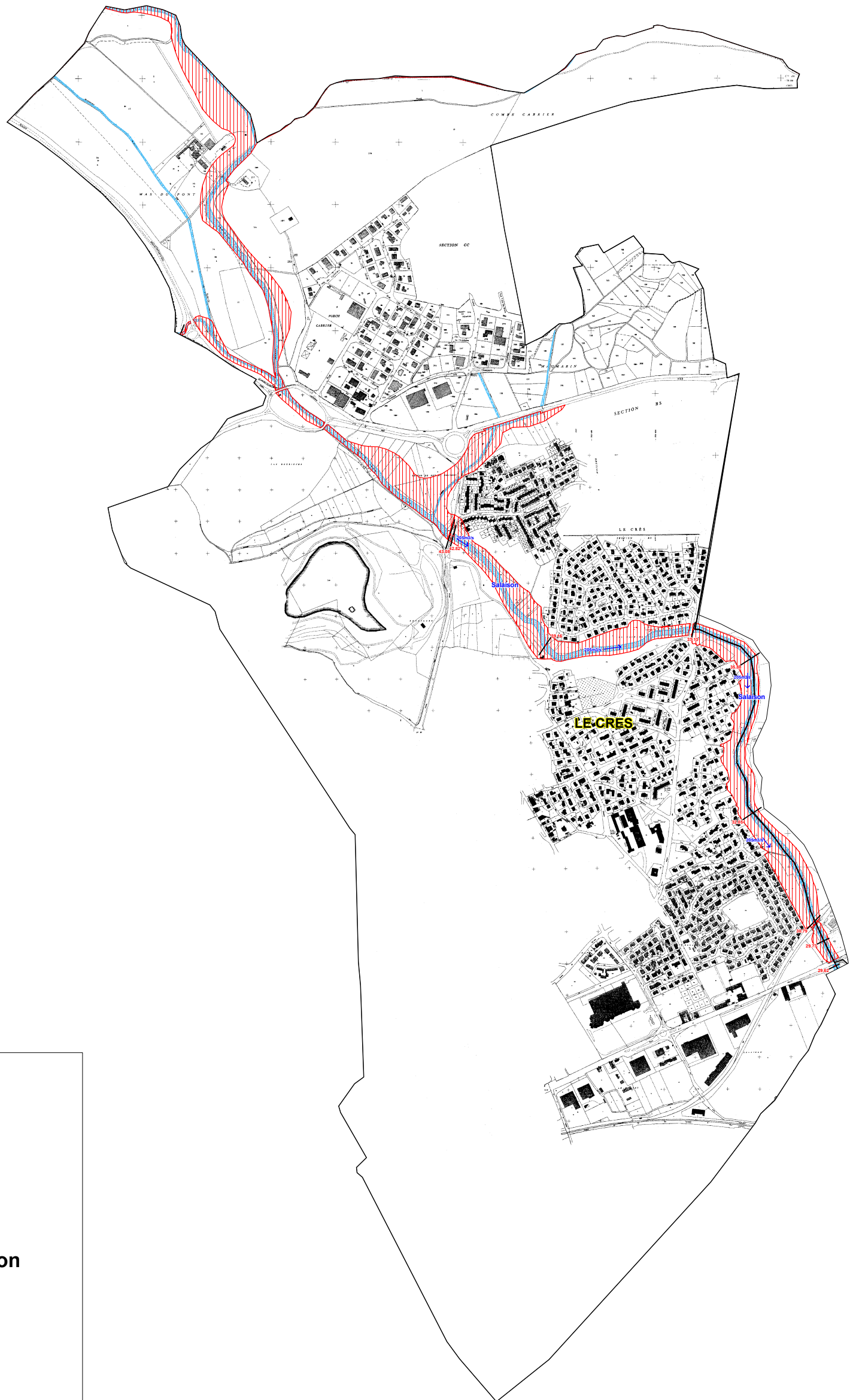







Nord



**LÉGENDE**

-  Zone inondable de risque grave
-  Talus
-  Limite de commune
-  Cote de P.H.E.
-  debits

alecres0002.wor  
30/01/2003



Direction  
Départementale  
de l'Équipement  
Hérault  
Service Littoralisme  
Eau - Environnement et Risques

**Plan de Prévention  
des  
Risques d'Inondation**

**du Salaison**

**LE CRES**

4e - CARTE d' ALEA

Echelle : 1/5.000

Elaboration	07-02-2001	24-03-2003	14-08-2003
Procédure	Prescription	Enquête publique	Approbation