

Ministère de la culture et de la communication
Direction régionale des affaires culturelles du Languedoc - Roussillon

Ville de Montpellier

Secteur sauvegardé de Montpellier
Plan de sauvegarde et de mise en valeur

Topographie historique

A. Melissinos – V. Pandhi – G. Séraphin – C. Ancey
Architectes – Urbanistes

2016

Approches

de

Topographie historique

Sommaire

Introduction	1
Rappels historiques	3
Cartographie	25
Les premiers établissements	31
Le premier château des Guilhem	35
Le «mur vieux»	49
La Clôture-commune	57
Les lotissements	75
La propriété du sol	83
Inféodation des voies	103
Alignements et percées	107
Les maisons médiévales	119
Les espaces voûtés	191

Nous tenons à remercier :

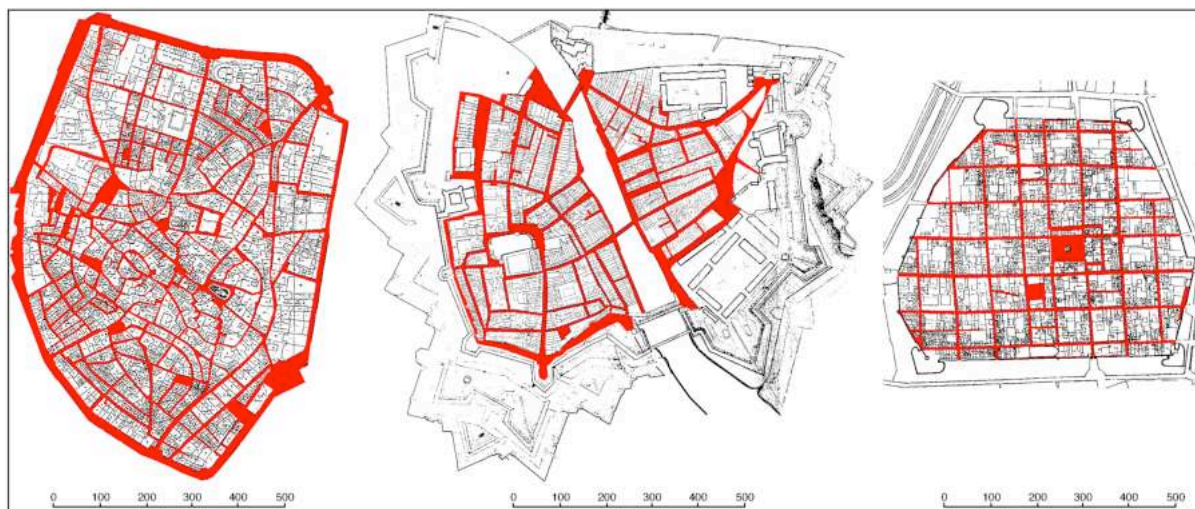
- Messieurs Jean-Louis Vayssettes et Bernard Sournia non seulement pour les travaux menés par eux sur les maisons médiévales de Montpellier mais aussi pour l'aide directe qu'ils ont pu nous apporter.
- Madame Christine Feuillas, directrice des Archives municipales de Montpellier, pour sa disponibilité et la communication de la documentation.
- Madame Raluca Boangiu pour l'aide précieuse qu'elle nous a apportée pour la lecture des documents anciens.
- L'équipe de la Mission Grand Cœur et plus particulièrement Mesdames Isabelle Hirchy et Alice Baffert du Service du patrimoine de la Ville de Montpellier, pour l'aide constante qu'elles ont apporté.
- Jean-Denis Schauer et son équipe constituée de L.Petitjean, et de V.Colombet, architectes, pour leur collaboration au recensement des voûtements.

Introduction

D'importantes recherches éclairent des aspects essentiels de la forme urbaine et des édifices de Montpellier. Cependant peu de synthèses ont tenté de restituer les étapes de formation de la ville.⁽¹⁾

Cela s'explique : ici, le descellement des formes anciennes est rendu difficile aussi bien par les profondes transformations et destructions subies tant au cours du moyen âge que lors des guerres de religion, de sa période florissante des 17^{ème} et 18^{ème} siècles, ou des violentes «modernisations» du siècle suivant qui ont voulu du passé faire table rase. Et, contrairement à d'autres villes où les transformations ont puissamment modifié le tissu pour déployer de nouvelles dispositions d'une cohérence aboutie, à Montpellier les interventions fragmentaires et parfois incohérentes du 19^{ème} siècle ont cassé la «logique» du tissu sans le re-former. Allant à contresens de sa structure d'origine, elles ont, notamment, créé le «traumatisme urbain»⁽²⁾ de la rue Impériale, l'actuelle rue Foch, qui scinde l'Ecusson sans pour autant lui imprimer une nouvelle composition au-delà des rives de la voie. Partant ainsi d'une ville complexe, les destructions successives comme les remaniements plus récents l'ont rendue compliquée.

L'espace enclos de Montpellier, l'Ecusson, est le type emblématique de ville médiévale formée par «agrégation» de noyaux «spontanés» et de lotissements qui se sont adossés les uns aux autres d'abord, englobés dans la Clôture-commune ensuite.



Ville par agrégation : Montpellier, par lotissement : Bayonne, planifiée : Carcassonne

L'assemblage de ces noyaux, possiblement enclos de murs successifs pour certains, a supposé la transformation des îlots, des rues et des portes. Ces changements restent peu renseignés faute de textes ou de traces.

De nombreux chercheurs s'y sont pourtant attelés pour débayer le terrain. Après l'«Histoire de la ville de Montpellier depuis son origine jusqu'à notre temps» de Ch.d'Aigrefeuille, publiée en 1737, dès la fin du 19^{ème} siècle A.Germain et L.Guiraud en ont été les précurseurs avec, entre autres, les «Recherches topographiques sur Montpellier au moyen âge» de cette dernière. D'autres ont suivi jusqu'aux ouvrages faisant aujourd'hui autorité par le regard renouvelé qu'ils apportent tant à l'histoire qu'à l'architecture et la forme urbaine. Il s'agit de «La ville médiévale» de Gh.Fabre et de Th.Lochard, de «La demeure médiévale» et de «La demeure classique» de B.Sournia et de J.L.Vayssettes, comme de «Montpellier monumental» de J.Nougaret, publiés par les Cahiers du patrimoine du service de l'Inventaire général.

C'est sur ce socle documentaire ainsi que sur les plans mis à disposition par les archives municipales que les travaux du secteur sauvegardé se sont appuyés pour faire des récolements et formuler des hypothèses à partir d'interprétations qui méritent d'être à nouveau vérifiées.

Compte tenu des travaux historiques mentionnés, il serait donc inconvenant de prétendre écrire ici ce que des années de recherche ont pu à peine esquisser.

Cependant, ayant bénéficié du recensement patrimonial qui a permis de visiter la totalité des parcelles et des immeubles, quelques apports fragmentaires ressortant des observations faites sur le terrain, les interrogations qu'elles ont pu susciter et les hypothèses qu'elles ont permis, peuvent éventuellement contribuer à la connaissance de la ville. A ces contributions sont jointes celles des études menées à la demande de la D.r.a.c. et portant sur les restitutions de quelques maisons médiévales ainsi que sur le recensement et l'analyse des voûtements.

Après les rappels historiques, sont donc successivement réunis ici des notes et des documents établis au cours du travail.

- 1 - La cartographie
- 2 - Les premiers établissements : St-Firmin et le château
- 3 - Le premier château des Guilhem
- 4 - Le «Mur vieux»
- 5 - La Clôture-commune
- 6 - Les lotissements
- 7 - La propriété du sol
- 8 - L'inféodation des voies
- 9 - Alignements et percées du 19^{ème} siècle
- 10 - Les maisons médiévales
- 11 - Les espaces voûtés de l'Ecusson

Notes

- 1 : Guiraud L., Recherches topographiques sur Montpellier au moyen-âge, Bulletin de la Société archéologique de Montpellier, Montpellier, 1895 - Vigié A., Les enceintes successives de Montpellier et ses fortifications, Bulletin de la Société languedocienne de géographie, Delors, Boehm et Martial, Ed., Montpellier, 1899 Coste L. Les transformations de Montpellier depuis la fin du, 16^{es}. jusqu'à nos jours, Bulletin de la Société languedocienne de géographie, vol. 14, 15, 16, Delors, Boehm et Martial, Ed., Montpellier, 1891, 1892, 1893 - Pons J., Evolution topographique de Montpellier, Montpellier 1952 - Pons A., Contribution à l'évolution topographique de Montpellier de 1622 à 1789, M.M., Montpellier, 1978 - Fabre, G., Lochard, Th., La ville médiévale, Imprimerie nationale Ed., Paris, 1992
- 2 : Catalogue de l'exposition « Centenaire de la rue Foch, exemple d'un traumatisme urbain », Ville-Cnrs, Montpellier, 1979

Rappels historiques

Rappels historiques

Montpellier des Guilhem

Alors que ce rivage de la Méditerranée est densément peuplé dès l'Antiquité et que des voies importantes traversent le site, des collines de Montpellier et de Montpelliéret, situés au cœur du comté de Melgueil (Mauguio), aucune indication d'occupation ne nous est parvenue avant l'an 985.

Ce comté s'étendait de la Vidoule à l'Hérault et ses limites coïncidaient avec celles du diocèse de Maguelone. Son territoire était partagé entre l'évêque et le comte, tous deux résidant à Maguelone.

Au 9^{ème} siècle, sous les menaces franque et sarrasine, évêque et comte se réfugient à Substantion. L'évêque s'y maintient jusqu'au 11^{ème} siècle alors que le comte, affranchi d'un pouvoir royal désormais absent, met la main sur l'évêché vers 980, nomme son fils en tant qu'évêque et il s'installe à Mauguio.⁽¹⁾

Aux collines de Montpelliéret et de Montpellier les deux domaines, épiscopal et comtal, s'enchevêtrent. Une ligne allant du Pila-St-Gély à la Saunerie les partagerait : à l'est l'évêque, à l'ouest le comte.

*

A cette date de 985, de Montpellier il est seulement question d'un «manse», d'une exploitation rurale, qui aurait été «donné» par le comte à un certain Guilhem, «pour services rendus». Ce Guilhem, désigné par l'historiographie en tant que Guilhem I^{er}, n'est pas un inconnu comme le voulait la tradition. C'est un seigneur voisin, originaire du Pouget et possédant d'importants fiefs dans la moyenne vallée de l'Hérault, comme l'a montré C. Duhamel-Amado.⁽²⁾ L'expression «donné» n'est donc pas adaptée à ce qui a dû être une transaction, voire un accaparement, associant probablement d'autres seigneurs venus des terres des Guilhem pour s'implanter dans le comté. Les noms de «Savvian» ou de «Servian», présents depuis lors dans

l'histoire de la ville, laissent penser que Guilhem amène à sa suite des lignages voisins. L'on voit aussi plus tard la présence de personnages portant les noms d'«en Canet» ou de «Meso» (Mèze),⁽³⁾ noms de bourgs proches du Pouget : l'un possède une tour à la porte du premier château, l'autre un terrain au nord de la ville.

La naissance de Montpellier aurait donc commencé par l'implantation d'une «dynastie» plus ancienne, celle des Guilhem, et des alliés qui l'accompagnent. Malgré la «donation» de 985, des droits du comte de Mauguio sur Montpellier il ne sera plus question. D'ailleurs, celui-ci remettra ses possessions au Saint-Siège en 1085, restant ainsi vassal de l'évêque.

C'est donc à l'évêque, que les Guilhem prêtent serment dès 1125, serment qu'ils renouvellent constamment restant sous son autorité.

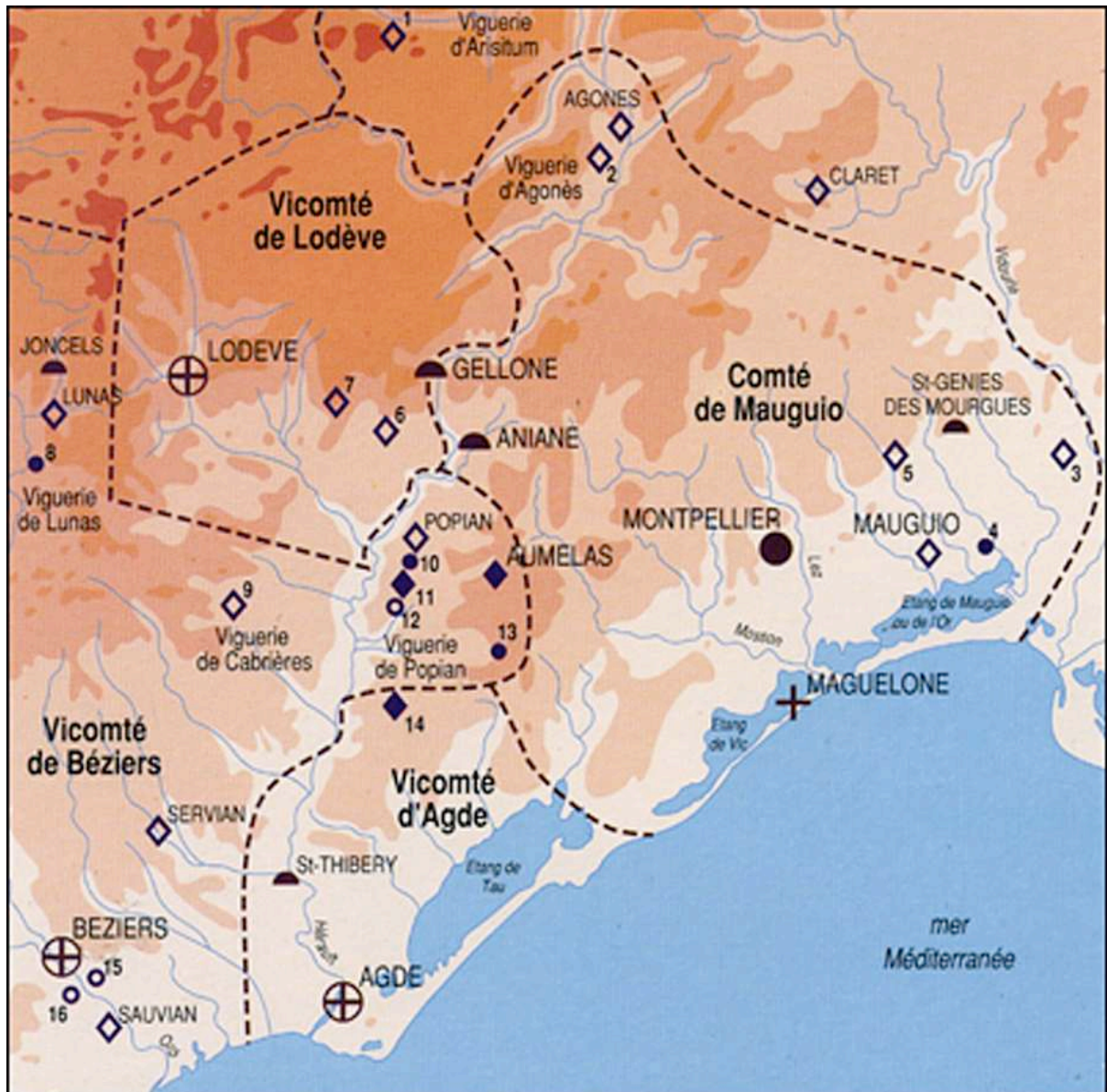
Et, alors que les Guilhem engagent le peuplement de Montpellier, l'évêque, s'attache en même temps à développer sa «villa» de Montpelliéret, dès 1030, où il installera sa résidence, la «Salle l'Evêque» en 1161 après avoir acheté, entre 1154 et 1156, plusieurs maisons à la famille des Adalguerius, à la «Flocaria». Le terrain est vaste, et l'emplacement est judicieux : hors les murs, à proximité immédiate de la ville et de la route, sur un point dominant le faubourg de Nîmes.

A ce Guilhem I^{er}, suivront huit autres Guilhem jusqu'à Guilhem IX, fils dynastiquement illégitime de Guilhem VIII et d'Agnès de Castille. De ce fait, il doit abdiquer en 1204, le jour même de son intronisation, au profit de sa demi-sœur Marie de Montpellier qui épouse Pierre II, comte de Barcelone et roi d'Aragon.

Si le changement dynastique se donne les apparences d'une justice rendue à Marie, descendante

légitime, il résulte plus probablement de la conjonction du mouvement consulaire tenu en échec à Montpellier en 1141, des prémices de la croisade contre les

Albigeois et des ambitions de Pierre d'Aragon sur la ville des Guilhem qu'il convoite.



- | | | | |
|-----|--|-----------------|-------------------------|
| ⊕ ⊕ | Civitas et siège d'évêché | 1 Exunatis | 9 Cabrières |
| ◐ | Abbaye | 2 Brissac | 10 St-Amans de Teulet |
| ◆ | Castrum des Guillaume | 3 Lunel | 11 Le Pouget |
| ◇ | Castrum | 4 Candillargues | 12 Lestang |
| ● | Villa des Guillaume | 5 Castries | 13 Sainton |
| ○ | Villa dans laquelle les Guillaume ont des droits | 6 Montpeyroux | 14 St-Pons de Mauchiens |
| --- | Limite de diocèse (tracé schématique) | 7 Deux Vierges | 15 St-Pierre du Bosc |
| | | 8 Caunas | 16 St-Martin de Divisan |

Les fiefs des Guilhem

Source : Fabre Gh. et Lochard Th., Montpellier : La ville médiévale

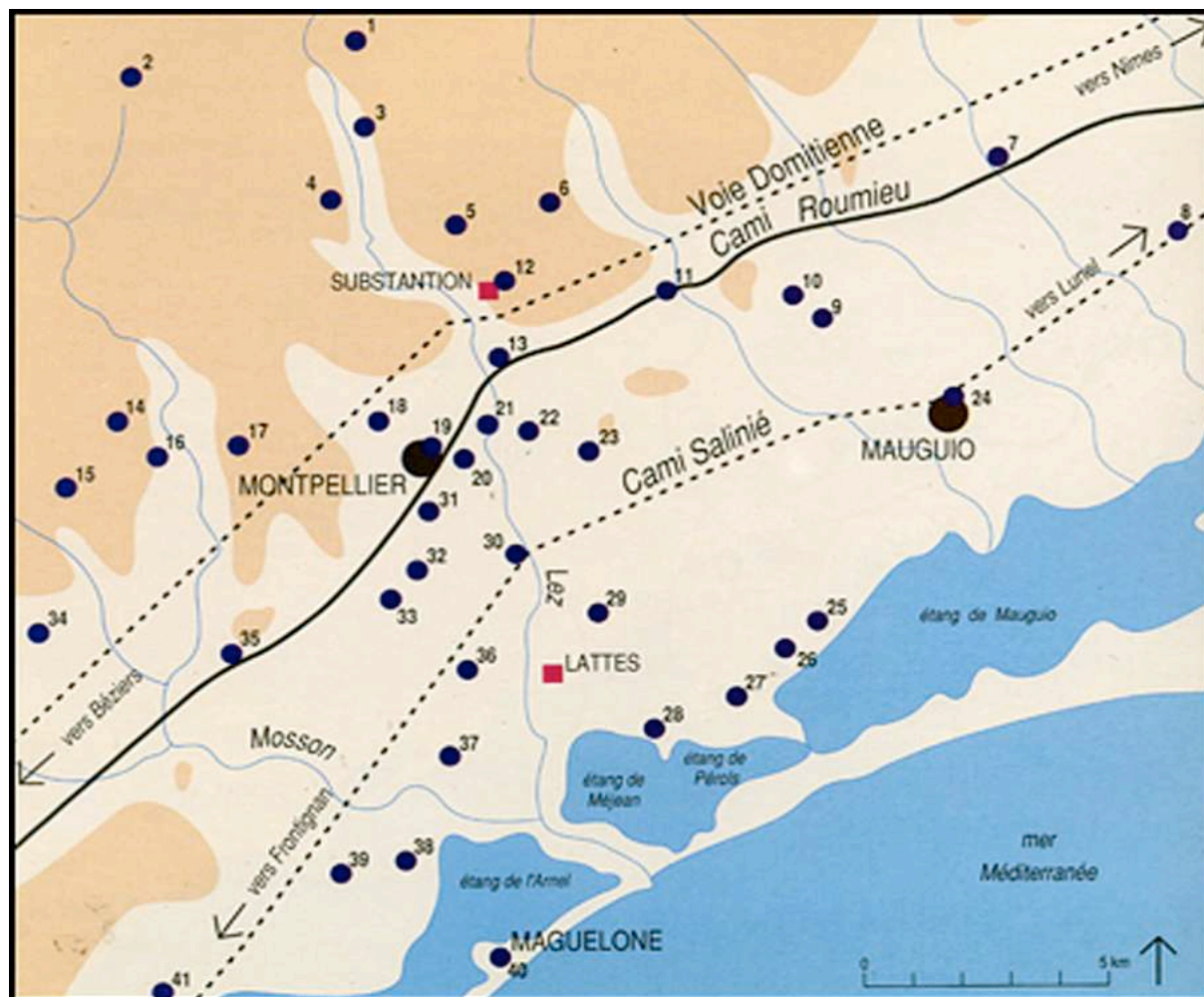
Avec des complicités montpelliéraines, Pierre a mené une opération «minutieusement complotée»⁽⁴⁾ car cette alliance lui permet de devenir seigneur d'une ville-jalon entre les possessions aragonaises du Roussillon et de Provence et de réaliser son ambition - qui est aussi celle des Toulouse- de former un Etat de part et d'autre des Pyrénées.

A l'issue de l'opération, les notables fidèles aux Guilhem sont de suite bannis et des libertés

communales servant à rallier le «populaire» sont immédiatement concédées sous forme d'une Grande Charte et d'un consulat qui s'installe en 1205.

Ainsi, c'est dans cette maison d'Aragon que s'éteindra la lignée des Guilhem. Depuis lors, la ville reste sous la souveraineté espagnole jusqu'à sa cession aux rois de France, en 1349, auxquels l'évêque avait déjà cédé Montpelliéret en 1293.

*



■ Principaux sites gallo-romains ● Sites du haut moyen-âge

Sites

- | | | |
|------------------------|------------------------------|-----------------------------|
| 1 Prades le Lez | 15 St-Georges d'Orques | 29 Soriech |
| 2 St-Gely du Fesc | 16 Juvignac | 30 Centrayrargues |
| 3 Baillarguet | 17 Celleneuve | 31 Prunet |
| 4 Montferrier | 18 Sts-Côme-et-Damien | 32 Chaulet |
| 5 Clapiers | 19 Montpellier | 33 Montels |
| 6 Jacou | 20 St-Denis de Montpelliéret | 34 Pignan |
| 7 St-Brès | 21 Sauret | 35 St-Jean de Védas |
| 8 St-Denis de Ginestet | 22 Novigens | 36 Cocon |
| 9 Auroux | 23 Montaubérou | 37 Mazurin |
| 10 St-Aunès | 24 Mauguio | 38 Villeneuve-les-Maguelone |
| 11 Salaison | 25 St-Marcel | 39 Exindrium |
| 12 Substantion | 26 Fréjorgues | 40 Maguelone |
| 13 Castelnau le Lez | 27 Pérols | 41 Mireval |
| 14 Naussargues | | |

Sites antiques et du Haut moyen-âge

Source : Fabre Gh. et Lochard Th., Montpellier : La ville médiévale

Durant les deux siècles de leur seigneurie, de 985 à 1204, les Guilhem ont dû jouer habilement des conflits, achats, alliances et trahisons qui caractérisent cette période agitée du monde féodal. Aux rapports de pouvoir avec l'église locale et la papauté, Raymond de Toulouse, les Trincavel de Béziers, les Aragon, les comtes voisins, les rois de France et les républiques génoise et pisane, s'ajoutent ceux avec les viguiers et une bourgeoisie naissante qui revendique des libertés communales.

Entre autres, un conflit avec le comte en 1080, se solde par la défaite de ce dernier : Guilhem IV, s'étant emparé du castrum de Mauguio, son successeur, le jeune Guilhem V, pourra le garder après la conclusion d'un traité. Dix ans plus tard, après s'être approprié de Montpelliéret, bien épiscopal, Guilhem V doit le rendre tout en conservant un fief, le Cannau, situé sur la colline de Montpellier...

Rejoignant la croisade de 1096 sous la protection de Raimond de St-Gilles, Guilhem V assiste Godefroy de Bouillon dans l'établissement des Etats croisés. Avant de partir, il confie l'administration de la ville aux frères Aimoin que son père, Guilhem IV, avait désigné comme viguiers.⁽⁵⁾ Ceux-ci usurpent la délégation qui leur a été faite au point qu'à son retour de Jérusalem en 1104, Guilhem devra composer avec eux, confirmer leur charge de viguier à titre héréditaire et leur céder justice, taxes et château. Cependant, il repart à nouveau en croisade de 1105 à 1107 et il participe à la Reconquista aux cotés de Raimond-Bérenger III de Barcelone contre les Maures en 1114.

Plus tard, en 1141, Guilhem VI doit faire face à la révolte des habitants de Montpellier qui, poussés par le succès économique de leur ville et le courant d'émancipation municipale qui souffle à cette époque, aspirent à des libertés communales. Opposés d'abord à la révolte, les viguiers changent vite d'alliance pour se joindre au «populaire». Expulsé de Montpellier, Guilhem se réfugie à Lattes. C'est avec le soutien du pape, des Génois, des Pisans et du comte de Barcelone, qu'il assiège et reprend sa ville en 1143. Il supprime alors le consulat et chasse les viguiers dont Guilhem VIII rachètera les droits de viguerie usurpés en 1197.

Sur le front extérieur, les Guilhem jouent aussi de l'opposition entre les comtes de Toulouse et ceux de Barcelone. Ils appuieront ces derniers lors de la conquête de Majorque et lors de leurs guerres espagnoles ou languedociennes. A leur tour, les

comtes de Barcelone, devenus rois d'Aragon, leur assurent une assistance jusqu'en 1204. Guilhem VI ayant soutenu Alphonse VIII de Castille celui-ci lui attribue Tortosa «à reconquérir» ce qu'il fait en 1148. En revanche, avec les Toulouse, c'est une permanente négociation qui garantit la paix.

Bien que les frictions et conflits avec l'évêque soient permanents, la fidélité des Guilhem au pape qui nomme Guilhem V «chevalier spécial de St-Pierre», reste constante assurant à la lignée un appui et une protection utiles notamment lors des troubles locaux.

Ce soutien ne connaît qu'une seule exception, fatale, lorsque le pape ne reconnaît pas la légitimité du dernier des Guilhem, ce qui entraîne en 1204 la fin de la dynastie au profit des Aragon.

*

La stratégie des Guilhem est urbaine ; il s'agit d'augmenter l'étendue «de leur seigneurie rurale en poursuivant trois objectifs : assurer la sûreté et le contrôle de postes clefs pour la défense de Montpellier, freiner le développement de sites concurrents et attirer des immigrants par des avantages fiscaux... Les ressources monétaires issues des taxations sur les biens ruraux permettent d'accorder des facilités fiscales aux nouveaux habitants de Montpellier et favorisent ainsi la croissance urbaine...».⁽⁶⁾

Ainsi, les Guilhem développent avec une étonnante rapidité aux pieds de leur château une ville active de commerce : la «Condamine» avec l'église Ste-Marie en son milieu. Placée sur le Cami Roumieu, chemin des pèlerins vers St-Jacques, la ville profite du passage et bénéficie des facilités fiscales pour vite se peupler. En 1100, on évoque déjà une population de 5 000 habitants. Un siècle plus tard, la ville aurait 9 000 habitants pour, au début du 14^{ème} siècle, dépasser les 30 000, devenant l'une des plus importantes du pays.

Ces habitants ne sont pas seulement des ruraux venus des alentours. Montpellier est déjà une ville internationale où la liberté d'établissement des étrangers est garantie par la «coutume».

Le rabbin Benjamin de Tudèle, la décrit vers la fin du 12^{ème} siècle en disant : «...c'est un lieu très favorable au commerce, où viennent trafiquer en foule chrétiens et sarrazins, où affluent des arabes du Garb des marchands de la Lombardie, du royaume de la grande Russie, de toutes les parties de l'Egypte, de la terre d'Israël, de la Grèce, de la Gaule, de l'Espagne, de l'Angleterre, de Gênes, de Pise et qui y parlent

toutes les langues.»⁽⁷⁾

Cette attraction cosmopolite perdurera puisque «...plus des deux parties des habitants d'icelle sont d'étranges parties, les uns Catalans, les autres Espagnols, Jenevois, Lombards, Venessiens, Chlprois, Provensals, Alamans, d'autres plusieurs estranges naciones» écriront plus tard les consuls en s'adressant à Jean le Bon.⁽⁸⁾

A coté des aristocrates, les «métiers»⁽⁹⁾ se développent pour former des corps et une bourgeoisie de plus en plus partie prenante des affaires de la ville. Des «coutumes» sont vite accordées par les Guilhem, et vers la fin du règne de Guilhem VIII, la charte communale -qui ne verra le jour qu'en 1204 malgré le changement dynastique et l'expulsion de ses rédacteurs- est déjà ébauchée.

L'importance commerciale et bancaire que prend de Montpellier durant cette période se traduit par la grande diversité de métiers exercés. Outre les métiers alimentaires ou «non victualliers», les «métiers majeurs»⁽¹⁰⁾ qui participent au négoce international, sont exercés par des montpelliérains de souche ou d'immigration. Les noms de «Quercynols», de «Conques», de «Cruzols» ou de «Cahors», sont des noms du Quercy, parfois ceux de «cahorsins» venus s'installer ici, au débouché de cet axe majeur illustré par G.Duby, qui, allant de l'Atlantique à la Méditerranée, draine marchands et argentiers depuis les mers du Nord vers Montpellier et les navires génois rejoignant l'Orient.

Pour développer leur ville, les Guilhem mettent tout en œuvre : innovations techniques et financières, politique monétaire (grâce à la monnaie «melgorienne»), alliances matrimoniales visant les foires et les échanges, aménagement du port de Lattes pour ouvrir Montpellier sur le monde.⁽¹¹⁾

La fortune des Guilhem, le voisinage de l'atelier monétaire de Melgueil et le cours stable de sa monnaie, la «melgorienne», favorisent les rapports avec les villes et les banquiers italiens. La melgorienne, remplace les autres monnaies du Languedoc et explique l'abandon de St-Gilles, jusqu'alors centre financier du sud de la France. Cette richesse monétaire est aussi amplifiée par le commerce non plus de produits mais aussi de métaux: «Génois et Pisans apportent à Montpellier leurs marchandises mais aussi leurs pièces et leurs lingots qui sont transformés en monnaie de Melgueil».⁽¹²⁾

Depuis l'appui que les génois ont apporté aux

Guilhem contre la révolte communale de 1141, le commerce maritime est tributaire de leurs navires. Détrônant St-Gilles, Montpellier devient leur principal port au sud de la France. Ici, ils disposent de la liberté de commerce en ville, de l'immunité douanière, des «fondaci», de la protection de leurs marchands et du monopole de la navigation. Pour l'essentiel, négociants italiens et montpelliérains exportent des textiles et importent des épices destinées, entre autres, aux foires de Champagne.

L'étau du monopole génois ne se desserre que plus tard lorsqu'une alliance avec Pise en 1178, permet aux marchands de Montpellier, tel Lambert «de Tripoli», d'aller au Levant à leur compte.

L'essor économique s'accompagne par celui intellectuel et artistique. Le cosmopolitisme comme les horizons lointains auxquels s'ouvre Montpellier, l'expliquent : les étrangers apportent leur savoir, les montpelliérains fréquentent les pays méditerranéens et au-delà. Italiens, Espagnols, Arabes sont présents et la communauté juive est bien implantée avec ses écoles rabbiniques renommées.⁽¹³⁾ Si la mention des premiers médecins (un certain André) remonte à 1123, l'enseignement de la médecine, introduit depuis Salerne, est attesté à Montpellier dès 1137 où Juifs et Arabes l'exercent. En 1180, Guilhem VIII consacra la liberté d'exercice et d'enseignement de la médecine à quiconque, quelles que soient ses origines ou sa confession. Les premiers statuts seront établis en 1220.

Le droit est enseigné dès 1122 avant que Placentin n'introduise le droit civil en 1166 qu'il enseigne au cours de ses longs séjours à Montpellier. La rapide pénétration du droit romain comme le grand nombre de magistrats mentionnés, montrent le rôle important joué alors par les juristes et le succès d'un enseignement du droit civil en plus du droit canon.

Ces juristes sont là aussi non seulement pour enseigner mais aussi pour participer à la gestion de la ville et à l'évolution de ses institutions. C'est ainsi que dès 1190, sous Guilhem VIII, le bayle⁽¹⁴⁾ Bernard Lambert et maître Gui (Francès) rédigent les premières ébauches de ce que sera la «charte» de Montpellier, promulguée en 1204 par Pierre d'Aragon.

Médecine et droit, diffusés très tôt par des enseignants de premier rang d'origine diverse, arabe, juive, italienne... forment, par bulle du pape Nicolas IV en 1289, la célèbre université regroupant droit civil, droit canonique, médecine et arts en un même «studium generale».

Le fait remarquable à Montpellier est cette «fusion» entre activité économique et vie intellectuelle qui se nourrissent l'une l'autre.

La ville est aussi bien défendue. Au premier château, usurpé par les viguiers et, démoli après la révolte de 1141 et la reprise en main de la ville par Guilhem VI, succède sous Guilhem VIII le puissant château du Peyrou.

Un premier rempart construit probablement avant Guilhem V et complété par Guilhem VI vers 1128, cerne la Condamine et, vers 1140, il est dénoncé car il déborde sur les terres de l'évêque à Montpelliéret.⁽¹⁵⁾ Il aurait été déjà arasé ou englobé dans les maisons qui ne cessent d'augmenter vers 1150 alors qu'on parle

déjà du «mur vieux». Une nouvelle enceinte sera alors bâtie à compter de 1096 ; c'est la «Clôture-commune». Elle tire probablement son nom du fait qu'elle englobe aussi bien le territoire urbain du seigneur que celui de l'évêque, même si certains voient en ce nom l'affirmation de l'institution communale. Guilhem VIII en est l'initiateur dès 1196 bien que l'essentiel des travaux soit réalisé après 1204. Sept prud'hommes, dits «ouvriers de la Clôture-commune», appartenant aux familles notables, ont la charge de réunir les moyens, d'acheter terrains et matériaux et de surveiller les travaux de sa construction et de son entretien.

Chronologie des seigneurs de Montpellier

Dynastie des Guilhem		
Guilhem I ^{er}	985 - 1025	
Guilhem II	1025 - 1059	neveu de Guilhem I, fils de Bérenger ou Bernard de Montpellier
Guilhem III	1059 - 1068	de Montpellier, fils de Guilhem II
Guilhem IV	1068 - 1085	de Montpellier, frère de Guilhem III
Guilhem V	1085 - 1122	seigneur de Montpellier, fils de Guilhem IV, né vers 1073, testament 1121
Guilhem VI	1122 - 1162	seigneur de Montpellier, fils de Guilhem V, mort en 1162
Guilhem VII	1162 - 1173	fils de Guilhem VI
Guilhem VIII	1173 - 1202	fils de Guilhem VII
Guilhem IX	1202 - 1204	fils de Guilhem VIII et d'Agnès, abdique
Marie	1204 - 1213	de Montpellier, fille de Guilhem VIII et d'Eudoxie, sœur de Guilhem VIII, meurt à Rome
Dynastie d'Aragon		
Pierre II	1174 - 1213	roi d'Aragon, comte de Roussillon et de Cerdagne, meurt à Muret
Jacques I ^{er}	1213 - 1276	le Conquérant, roi d'Aragon, de Valence et de Majorque, comte de Barcelone, seigneur de Montpellier
Jacques II	1276 - 1311	roi de Majorque, comte de Roussillon et de Cerdagne, seigneur de Montpellier
Sanche I ^{er}	1311 - 1324	roi de Majorque, comte de Roussillon et de Cerdagne, seigneur de Montpellier
Jacques III	1324 - 1349	roi de Majorque, comte de Roussillon et de Cerdagne, seigneur de Montpellier, neveu de Sanche I ^{er}

Notes

- 1 - Vidal, H., Aux temps des Guilhem, in Histoire de Montpellier, s.dir. Chaulvy, G., Privat Ed., Toulouse, 2001
- 2 - Fabre, G., Lochard Th., Montpellier, La ville médiévale, Editions de l'Inventaire, Paris, 1992
- 3 - L'on trouve un Messoia, posséder un jardin jouxtant les terrains de Guillaume au quartier de Legassieu. C'est un Pons de la famille «de Mèze» mentionnée en 1181, 1192 et 1309, Inventaire des Archives de Montpellier, T.12
- 4 - Selon l'expression de Fabre, G., Lochard Th., Montpellier, La ville médiévale, Editions de l'Inventaire, Paris, 1992
- 5 - Vidal, H., Aux temps des Guilhem, in Histoire de Montpellier, s.dir. Chaulvy, G., Privat Ed., Toulouse, 2001, p.11 Viguerie confiée aux Aimoins : par endettement pour son équipée de croisé, pour assurer la garde militaire de Montpellier alors qu'il se consacre à l'extension de son vaste domaine, en récompense de services rendus ?
- 6 - Fabre, G., Lochard Th., Montpellier, La ville médiévale, Editions de l'Inventaire, Paris, 1992
- 7 - Fabre, G., Lochard Th., Montpellier, La ville médiévale, Editions de l'Inventaire, Paris, 1992
- 8 - Lettre des consuls à Jean le Bon en 1356, citée par Germain, A., Histoire de la commune de Montpellier, T.I, p.2
- 9 - Vidal, H., Aux temps des Guilhem, in Histoire de Montpellier, s.dir. Chaulvy, G., Privat Ed., Toulouse, 2001, p.26 Les 72 «métiers», répartis en sept «échelles», ont la garde des murs et des portes une par jour de semaine . Chaque métier a un chef ou «conseiller» et une «charité» financée par les membres.
- 10 - Fabre, G., Lochard Th., Montpellier, La ville médiévale, Editions de l'Inventaire, Paris, 1992 Métiers «Non victualliers» : sabotiers, forgerons, chapeliers, couteliers,... Métiers majeurs : changeurs, teinturiers, droguistes,...
- 11 - Innovations financières : contrat de change introduit par Génois dès 1160, Alliances : Guillaume II épouse Mathilde, sœur d'Eudes de Bourgogne, en 1156, et Guillaume VII épouse Eudoxie, nièce de l'empereur byzantin Comnène, Aménagement portuaire : un document de 1123 laisse penser que les Guillaume ont aménagé le port de Lattes et construit son château, Liber instrumentorum memorialium, p. 105, doc. LX1 (1125)
- 12 - Poly, J.P. La Provence et la société féodale (876-1166), cité par Henri Vidal, Au temps des Guilhems
- 13- Juifs : leur importance est grande puisqu'en 1121 pour se prémunir d'eux on leur interdit d'assumer la charge de bayle
- 14 - Vidal, H., Aux temps des Guilhem, in Histoire de Montpellier, s.dir. Chaulvy, G., Privat Ed., Toulouse, 2001, p. 64-65 Bayle : Juge désigné par accord du seigneur et de la commune à partir de 1205 parmi les habitants pour un an -sans renouvellement possible- pour toute affaire mettant en cause des montpelliérains. Assisté des sous-bayles, juge et notaire
- 15 - Vidal, H., Aux temps des Guilhem, in Histoire de Montpellier, s.dir. Chaulvy, G., Privat Ed., Toulouse, 2001, p.15, 22

Montpellier sous les rois d'Aragon et le Consulat

Ayant obtenu en contrepartie d'un emprunt contracté par Pierre d'Aragon en 1206, «plein pouvoir de statuer, réformer et corriger (les coutumes) toutes les fois et selon qu'ils croiront utiles à la communauté de le faire», «les hommes institués pour le consulat de la communauté de Montpellier», établissent un régime consulaire unique, qui durera jusqu'à la fin du 15^{ème} siècle. Les douze consuls sont tous issus des «métiers» : banquiers, négociants en épices et drapiers occupent les premières places, les laboureurs les dernières ; la noblesse en est exclue, bourgeois et métiers libéraux y participent rarement. C'est alors, en 1205, que les consuls acquièrent une maison à la place de l'Herbérie, au milieu de la Condamine, pour implanter l'hôtel de ville avec sa chapelle sous dépendance de St Firmin. La maison communale y reste là jusqu'en 1361, date à laquelle elle sera transféré derrière Notre-Dame-des-Tables.⁽¹⁾ Endetté Pierre d'Aragon est à la merci de la communauté qui conteste son pouvoir et ses décisions. Craignant une riposte de sa part, les habitants prennent et détruisent ses châteaux de Montpellier et de Lattes en 1206. Un traité dédommagera Pierre mais, en contrepartie, il lui interdira l'entrée de la ville tant qu'il reste son débiteur. Pierre mourra ainsi à la bataille de Muret en 1213 sans avoir remis pied à Montpellier.

*

Entre 1213 et 1221, durant la minorité de Jacques I^{er}, le fils de Pierre et de Marie, le consulat jouit d'une pleine autonomie. Pour défendre leurs intérêts les consuls ne cesseront cependant pas à jouer de la rivalité entre leurs deux coseigneurs, Jacques et l'évêque. Ainsi, lors de son premier séjour à Montpellier en 1229, Jacques I^{er}, s'allie aux consuls pour s'opposer avec succès à l'évêque en contestant ses droits en matière d'élection et de justice.

Pour sa part, le roi de France, cherche le soutien des marchands de Montpellier. Il les autorise à commercer librement sur son domaine et, lorsqu'en 1246 la construction du port d'Aigues-Mortes menace le débouché commercial de la ville, contre l'avis de Jacques, il fait creuser le lit du Vidourle qui la relie à Montpellier, assurant à la ville l'accès au principal port

vers le Moyen-Orient.

La zone d'attraction de Montpellier va désormais de Nice à Carcassonne et de Perpignan à Valence. Vers les foires de Champagne, où leur délégué, le «capitaine des marchands»,⁽²⁾ représentera tous les Languedociens et Provençaux en 1240-1250, les marchands empruntent la vallée du Rhône. Leurs marchandises sont transportées par les caravanes des «aventuriers» qui, au bout d'un voyage de 20 à 24 jours, les portent jusqu'aux boutiques et maisons qu'ils possèdent ou qu'ils louent à Troyes, à Bar-sur-Aube ou à Provins.

Après le traité de 1225, les marchands de Montpellier concluent des accords avec des villes de Provence et de Ligurie et ils fréquentent la Lombardie, Venise, Naples, Constantinople, Chypre, Tripoli, Tunis, Majorque ou Bruges...⁽³⁾ Les banquiers transalpins sont toujours en ville : ceux de Sienne représentent les intérêts du pape et les Florentins y ont des succursales. Les activités bancaires financent l'exportation de la «draperie écarlate»⁽⁴⁾ et l'importation d'épices et de soieries, alors que la vente de draps en Espagne, en Afrique et en Italie, paie les achats de cuir et de blé. Ayant aussi instauré la fiscalité directe, sur les biens meubles et immeubles, Montpellier est riche.

Cet essor au 13^{ème} siècle, renforce une bourgeoisie constituée de notables dits «civis», ou «homs de plassa», qui se groupe en «métier» vers 1350 et accède au siège de troisième consul.

*

Bien que la cour de Jacques I^{er} soit brillante, du fait de l'opposition de la commune qui l'oblige à conserver les dispositions de l'ancien château détruit en 1206, son palais sera un ensemble hétéroclite. Durant sa seigneurie, Jacques I^{er} favorise la vie intellectuelle et scientifique : l'«universitas medicorum» aura ses statuts en 1220, les arts les leurs dès 1242 et le «studium theologie» les siens en 1263. Droit, médecine et arts continuent à être enseignés avant de former l'université lors du règne de son successeur, en 1289.

En 1258, le traité de Corbeil marque la fin de l'expansion espagnole au nord des Pyrénées ; le roi

de France, Louis IX, renonce au Roussillon et à la Catalogne et Jacques d'Aragon abandonne le Languedoc et la Provence en conservant l'enclave de Montpellier.

*

En 1273, on compterait 10 000 maisons à Montpellier.⁽⁵⁾ Vers 1300, on estime la population de la ville entre 30 000 et 40 000 habitants. Elle a quadruplé en un siècle. Or, la Clôture-commune ne couvre que 46 hectares.⁽⁶⁾ La ville est donc surpeuplée : déjà en 1232 elle manque de fours et en 1267 elle manque d'eau. D'importants faubourgs naissent ainsi à ses portes. Agriculteurs, apprentis et ouvriers des «arts mécaniques», viennent des alentours alors que changeurs, apothicaires, poivriers, drapiers, viennent comme par le passé de contrées plus éloignées ou de pays lointains.

*

Au milieu du 13^{ème} siècle, la communauté juive est forte de 1 000 à 1 500 personnes menant diverses activités.⁽⁷⁾ Au siècle précédant, deux communautés se distinguaient : celle de Montpelliéret⁽⁸⁾ sous l'évêque et celle de Montpellier sous le seigneur⁽⁹⁾. Maintenant, la communauté s'est regroupée en un quartier unique, entre les marchés et le palais, à Castel Moton.⁽¹⁰⁾ C'est un quartier spécialisé dans la mercerie et le commerce des textiles, où chrétiens et juifs cohabitent. Mais, les mesures prises à leur rencontre en 1306 entraînent une diminution de la communauté qui ne retrouvera plus son importance. L'achat de Montpellier par le roi aggrave la situation jusqu'au bannissement de 1394. Cependant, le quartier conservera ses activités, reprises par des Italiens.

*

Les consuls exercent un contrôle strict sur le commerce et les marchés et ils empêchent toute concurrence pour conserver un centre unique rassemblant vie économique, civique et religieuse. Si différents lieux de vente existent en ville, «toutes les boutiques et ateliers qui se trouvent actuellement usités et fréquentés en divers lieux de Montpellier resteront pour toujours à leur emplacement et en nulle occasion ne devront se déplacer en d'autres endroits...Mais toutes les activités pourront croître et s'étendre dans leur proximité immédiate».⁽¹¹⁾ Le pôle de la Condamine est ainsi consolidé regroupant les commerces autour des marchés de l'orgerie, de l'herberie, du mazel et de la poissonnerie.

Deux pôles auraient pu concurrencer la

Condamine : le Peyron avec les activités autour du palais à l'ouest et le domaine épiscopal à l'est. Mais, malgré leurs efforts, les seigneurs n'ont pu créer un centre au Peyrou. A l'autre extrémité, le palais épiscopal ne joue qu'un rôle modeste. Autour de la «salle l'Evêque»⁽¹²⁾ ce sont surtout la route, les auberges du Pila et la «juiverie de l'évêque», qui donnent un dynamisme au secteur de Montpelliéret.

Lors des croisades contre les Albigeois, Montpellier garde ses distances. Cela n'empêche la venue des ordres mendiants dans une enclave fidèle au pape au milieu des terres hérétiques du Languedoc. Bien que le clergé séculier n'ait pas manifesté pas son habituelle opposition à l'implantation des Mendiants,⁽¹³⁾ les consuls ont pris soin de garder leurs couvents hors les murs pour éviter tout conflit. Ainsi, comme partout, les Mendiants occupent des grandes emprises qu'ils se partagent avec des activités aussi dévoreuses d'espace et polluantes que la tannerie le long du Merdanson, ou le travail du bois au faubourg de Lattes à l'est et celui du Peyrou, à l'ouest. Montpellier abritera sept couvents des ordres Mendiants. Les précurseurs sont les Dominicains et les Franciscains : les premiers s'établissent aux faubourgs de la Saunerie et de St-Guilhem, au carrefour des routes de Lodève, de Millau et de Pézenas et les seconds s'installent au faubourg de Lattes, près de la route de pèlerinage. Ils sont suivis, par les Augustins au faubourg du Pila-St-Gély et par les Carmes au faubourg du Légassieu. Ainsi, les couvents et la vaste commanderie du Temple cernent la ville et cantonnent son expansion.⁽¹⁴⁾

Aux activités des faubourgs, il faut ajouter le vignoble qui est la principale activité agricole et qui réunit autour de la ville les «lauradors», une main-d'œuvre d'artisans liée à la terre.

Le poids des faubourgs est difficile à mesurer bien que le nombre d'habitants au regard de la surface enclose ne laisse pas de doute quant à leur importance. On estime qu'un quart de la population y habite. Achats et ventes de terrains comme les démolitions faites pour la défense des faubourgs en témoignent.

*

Jacques I^{er} d'Aragon est un obstacle aux ambitions du roi de France dont la stratégie suppose l'annexion de Montpellier. Les conflits de Jacques avec l'évêque conduisent ce dernier à chercher l'appui des Toulouse.

Mais, Raimond VII meurt et ses domaines sont dévolus au frère de Louis IX. Le prélat se tourne alors vers la Maison de France et prête serment de fidélité au roi en déclarant en 1255 que la ville de Montpellier appartient depuis toujours à la couronne de France. Tirant parti de cette allégeance, Louis IX se place comme suzerain de la ville.⁽¹⁵⁾ Son successeur, Philippe III le Hardi, en profitera pour introduire des officiers royaux dans les cours de justice et pour contrôler les franchises de Montpellier.

Lors du partage des Etats de la Maison d'Aragon en 1276, Montpellier échoit à Jacques II, souverain de Majorque, du Roussillon et des possessions languedociennes. Ce morcellement territorial a pour conséquence que les montpelliérains doivent prendre la mer ou passer en territoire français pour communiquer avec les autres parties du royaume. Dès lors, l'étau capétien se resserre... Les sénéchaux de Carcassonne et de Beaucaire déclarent que les causes jugées par les cours de Montpellier relèvent de leur juridiction. Philippe III le Hardi tente aussi d'asphyxier Montpellier en créant à Nîmes une place commerciale et financière reliée au port d'Aigues-Mortes. En 1278, il obtient des villes italiennes le transfert de leurs établissements de Montpellier à Nîmes et l'utilisation exclusive du port d'Aigues-Mortes. Les Italiens quittent Montpellier.

Philippe le Bel change de tactique : cherchant à annexer la seigneurie de Montpellier, il ne vise plus la ruine d'une ville qu'il espère contrôler. En 1291 les rapports entre consuls et évêque sont exécrables. Faible, le prélat se tourne donc vers le roi et il lui cède tous ses droits sur Montpelliéret, la seigneurie de Montpellier et le château de Lattes. Les officiers du roi s'installent aussitôt à Montpelliéret en 1293. La Rectorie est sécularisée, la cour du Petit Scel⁽¹⁵⁾ y est transférée alors que l'atelier monétaire royal de Sommières est transférée à Montpellier, la part dite désormais «royale».⁽¹⁷⁾ Depuis la cession de Montpelliéret, les sénéchaux empiètent constamment sur les franchises montpelliéraines. Ils veulent imposer des subsides pour les guerres alors que les consuls font valoir que l'évêque n'a jamais eu «droit de chevauchée ni d'armée à Montpellier...». En 1294, les consuls refusent à nouveau la «chevauchée pour le roi de France»,⁽¹⁹⁾ mais les demandes de subsides de guerre se multiplient. Un autre moyen pour affaiblir le pouvoir consulaire est l'octroi du statut de «bourgeois du roi» accordé à des marchands d'envergure créant

ainsi, par les avantages qu'il procure, une division entre bourgeoisies locale et royale.

Le consulat est menacé. Pour le conserver, une ambassade se rend à Paris en 1310 et propose le versement d'un subside de 15 000 livres payables en cinq ans. Le règlement de la somme est l'objet d'une constante réclamation par les officiers royaux, d'autant que les montpelliérains doivent négocier l'assouplissement des conditions d'exportation depuis Aigues-Mortes. Allant plus loin, en 1339, le sénéchal fait emprisonner à Nîmes les deux syndics des consuls et ordonne que les «plus aisés et chefs de maisons ... s'achement en armes à Compiègne».⁽¹⁸⁾ Devant le refus, 300 habitants sont arrêtés à Montpelliéret et des sergents montent la garde devant la maison du consulat. Les consuls doivent faire de nouvelles concessions financières.

Mauvaises récoltes, disettes et charges croissantes pesant sur le consulat, provoquent «la révolte des populaires» qui, encouragés par les gens du roi, veulent former un corps constitué ayant droit de réunion et contrôle des finances. En 1325, au nombre d'un millier, ils envahissent l'hôtel de ville et obtiennent les comptes qu'ils découvrent entachés d'irrégularités, de corruption et de dépenses somptuaires.

L'augmentation des taxes sur le blé, relance l'agitation en 1327. L'arbitrage de l'évêque et de Jacques III, met fin au conflit en 1331 : les «populaires» reçoivent des garanties sur la gestion mais n'obtiennent pas le droit d'association. Le consulat sort discrédité et le roi de France renforcé. Face à la ténacité du pouvoir capétien, les seigneurs de Montpellier, affaiblis par des conflits internes à la Maison d'Aragon, ne résistent pas. En 1344, le frère de Jacques, Pierre IV d'Aragon s'empare de Majorque, de la Cerdagne et du Roussillon. Pour financer la reconquête de ses terres usurpées, Jacques III vend à Philippe VI tous ses droits sur Montpellier et Lattes pour 120 000 écus d'or. Ainsi se termine le processus commencé dès la seconde moitié du 13^{ème} siècle. Servi par la faiblesse des rois de Majorque, par les difficultés économiques de la ville et par le discrédit du consulat, le roi de France intègre au royaume la principale ville du Midi et achève l'annexion du Languedoc. Le chancelier Firmin Coquerel prend possession de Montpellier au nom du roi de France en 1349.

Notes

- 1- Chaulvy, G., s/dir., Histoire de Montpellier, Privat Ed., Toulouse, 2001, p. 62 Place des métiers au consulat : 1^e Changeur, 2^e Changeur ou Poivrier, 3^e Drapier vermeille, 4^e Drapier sobeyran, 5^e Pélissier, 6^e Orgier, 7^e Canabassier, Mercier ou Epicier, 8^e Mazelier ou Poissonnier, 9^e Coyratier ou Sabatier ou Fabre, 10^e Blanquier, 11^e Fustier ou Peyrier, 12^e Laboureur. Consulat : p.63, 71.
- 2- Chaulvy, G., s/dir., Histoire de Montpellier, Privat Ed., Toulouse, 2001, p. 56
- 3- Chaulvy, G., s/dir., Histoire de Montpellier, Privat Ed., Toulouse, 2001, p. 55
- 4 - Draperie écarlate : draps teintés grâce à la cochenille, parasite des chênes
- 5 - Chaulvy, G., s/dir., Histoire de Montpellier, Privat Ed., Toulouse, 2001, p.68
- 6 - Clôture-commune : 46 hectares dont 40 occupés par les îlots bâtis et 6 affectés aux rues et places
- 7 - Activités : finance, teinturerie, mercerie, viticulture, médecine....
- 8 - Communauté de Montpelliéret : cimetièrre au faubourg du Pila
- 9 - Communauté de Montpellier : cimetièrre au Courreau jusqu'à son remplacement par le collège de Valmagne
- 10 - A Castel Moton la communauté a synagogue, école, mikvé, cimetièrre, four pour les pains azymes, boucherie pour la viande casher et vignes pour la vinification. Elle acquiert des maisons pour étendre son quartier dont une pour accueillir les juifs de passage.
- 11 - Chaulvy, G., s/dir., Histoire de Montpellier, Privat Ed., Toulouse, 2001, p. 108 Contrôle de la concurrence déloyale, notamment seigneuriale
- 12 - Salle l'Evêque : construite en 1161 par achat de plusieurs maisons
- 13 - Opposition du clergé séculier aux ordres Mendians : concurrence aux revenus paroissiaux en matière de dons et de sépulture
- 14 -Fabre, G. et Lochard, Th., Montpellier, la ville médiévale, Ed. du patrimoine, Paris, 1992, p. 81 L'église des Templiers, «Notre-Dame de Lèze, est consacrée en 1129. La participation Guillaume VI à la Croisade en 1127-1128 explique la précocité de l'établissement. Des liens étroits unissent les seigneurs de Montpellier et les Templiers dont des descendants feront partie. Les Templiers servent de banquiers à Guillaume VIII et ils ont influé sur l'administration seigneuriale, l'orientation commerciale et financière prise par la ville au cours du 12^{ème} siècle. Leur présence à un carrefour, au sud de la ville est-elle en relation avec la création du quartier de Villa nova qui se lotit à partir de 1139. »
- 15 -Louis IX se place comme suzerain de la ville : il implante des structures politiques (suzeraineté), administratives (sénéchaussée) et économiques (port d'Aigues-Mortes)
- 16 - Petit Scel : juridiction d'attribution volontaire
- 17 - Philippe le Bel propose alors le pariage que la ville refuse, gardant son bayle nommé par les consuls.
- 18 - Fabre, G. et Lochard, Th., Montpellier, la ville médiévale, Ed. du patrimoine, Paris, 1992, p.182
- 19 - Fabre, G. et Lochard, Th., Montpellier, la ville médiévale, Ed. du patrimoine, Paris, 1992, p. 183

Montpellier, ville française

Devenue française, la ville vit au rythme des difficultés et de la guerre de Cent ans. Elle n'y prend pas part, mais elle subit les conséquences par son poids financier et par les attaques des «routiers» qui ravagent ses faubourgs en 1361. Si lors de la première moitié du siècle la prospérité est encore là, les intempéries successives et la peste noire qui s'abat en 1348 n'épargnent pas Montpellier alors qu'elle doit payer des subsides aux armées et les «aides de la délivrance» du roi Jean. Face aux anglais et aux routiers qui menacent, la ville renforce ses remparts dès 1350. Tout en réparant et en rehaussant la Clôture-commune,⁽¹⁾ il faut aussi construire la «palissade»⁽²⁾ large clôture protégeant les faubourgs. Elle est faite avec les moyens du bord à partir de 1352 et on la renforcera en 1364.⁽³⁾ Dépeuplée et appauvrie, la ville se dégrade au point que Pétrarque qui y avait séjourné en 1320 dit ne plus la reconnaître lors de son passage en 1360.

Pour pallier cet état, le roi accorde des aides et rétablit en partie les libertés communales en supprimant le statut des «bourgeois du roi» qui échappaient à l'impôt et en autorisant les consuls à saisir les biens des étrangers. Mais, en même temps, les exigences du duc d'Anjou, son lieutenant général pour le Languedoc, sont sans concession : il doit ravitailler le Languedoc et il doit trouver des subsides pour la guerre. Répliquant à cette pression, les montpelliérains massacrent ses collecteurs d'impôt en 1379 et traînent leurs corps par les rues de la ville. Revenant à Montpellier, le duc condamne à mort 600 hommes, confisque les biens de ceux qui ont participé au massacre, supprime le consulat. Il veut araser le rempart et taxer la commune de 600 000 francs-or. La médiation ecclésiastique et le remplacement du duc permettent de conclure par une lourde indemnité que la communauté doit verser.

*

Dans ce contexte, le réconfort viendra d'un ancien étudiant puis professeur de droit canon à Montpellier, devenu pape en Avignon sous le nom d'Urbain V ; il soutient la ville et il relève l'université. En 1363, il renouvelle les franchises et prend des dispositions favorables au commerce et aux marchands qu'il

autorise à traiter avec les pays musulmans. Les écoles ayant subi les méfaits de la guerre et de la peste et «Tandis que ses effectifs fondent, le rayonnement du studium rétrécit comme une peau de chagrin ...»⁽⁴⁾

Urbain V renouvelle les privilèges des universités de droit et de médecine et fonde le monastère bénédictin de St-Benoît-St-Germain⁽⁵⁾ en 1364 en lui adjoignant une imposante chapelle qu'il consacre en 1367. Dès 1368, le monastère abrite le collège de médecine après que, par bulle, le pape ait donné ses statuts à l'enseignement du droit canonique. Entre 1362 et 1378 le nombre d'étudiants a presque doublé mais il reste faible : à cette dernière date toutes les écoles réunies n'ont pas plus de 400 étudiants alors qu'aux meilleurs moments des enseignements Montpellier a pu en compter entre 1 000 et 1 200.⁽⁶⁾

Urbain V fait également bâtir en 1369, le collège des Douze médecins ou de Mende destiné aux étudiants pauvres originaires de sa terre natale. Et, à la même époque, son frère, le cardinal Grimoard, construit le collège St-Ruf face à celui de St-Benoît.

Vers la fin du siècle, la situation s'améliore. Les conflits avec l'Angleterre s'apaisent et les «routiers» s'effacent permettant une reprise économique dans les années 1380. Malgré la piraterie et les conflits entre angevins et aragonais qui se disputent les côtes italiennes, les marchands reprennent le chemin de la mer vers les ports méditerranéens avec des contrats de commande ou de change.⁽⁷⁾

Mais, hormis pour les quelques marchands qui s'enrichissent, la récession est encore là. Les taxations relevées sur les compoix montrent l'appauvrissement des montpelliérains. Alors qu'autrefois on venait ici pour s'enrichir, maintenant c'est la ville qui fait appel à des commerçants et à des artisans pour se repeupler. Les «certificats d'habitanage»⁽⁸⁾ délivrés sont nombreux mais insuffisants : la population atteint à peine 15 000 habitants en cette fin du 14^{ème} siècle.

Un autre personnage marque cette période : Jacques-Cœur. L'argentier du roi est nommé en 1441 commissaire chargé d'obtenir des subsides des Etats du Languedoc. Il relance l'économie en redressant le

commerce international, en ranimant les foires et en restaurant les ports de Lattes et d'Aigues Mortes. En même temps, l'homme d'affaires soigne ses intérêts. Il se rapproche des riches marchands et passe avec eux des contrats. Il construit une flotte qu'il envoie, avec l'autorisation du pape, aux pays musulmans pour des trafics plus ou moins licites.

Jacques-Cœur réussit aussi bien sa mission royale que ses affaires personnelles.

Ses donations à la ville sont importantes et ses interventions nombreuses. Outre son palais et les immeubles qu'il achète, face à la «petite Loge»⁽⁹⁾ de la rue de l'Aiguillerie, il construit, avec des fonds fournis par Charles VII, la «grande Loge» des marchands sur la place au Change.

Mais ses affaires, parfois troubles, ne sont à l'abri ni des soupçons ni de la jalousie de ses concurrents.

D'autant que, délaissant Montpellier, il se tourne vers Marseille qui devient le centre de ses affaires ce qui déplaît aux montpelliérains. Ils se plaignent auprès du roi dès avant l'arrestation de l'argentier. Et, lorsqu'il est arrêté en 1452, des marchands de Montpellier témoignent contre lui. Ici comme ailleurs, les biens de Jacques-Cœur, sont saisis et vendus hormis son palais, dit la «Grand'Maison», réservée au roi.

Bien que les interventions d'Urbain V et de Jacques-Cœur n'apportent que des remèdes éphémères et que le trafic avec le Levant soit accaparé par des Provençaux, des Catalans et des Italiens, Montpellier continue à attirer des hommes d'affaires étrangers.

Une industrie drapière commence à se former et les consuls invitent en 1444 «toute personne, française et étrangère qui voudrait ouvrir et faire des draps de laine...à s'installer à Montpellier. Ils seraient considérés comme des véritables habitants...et seraient dispensés pendant dix ans de toute taille». A côté des drapiers on rencontre des changeurs et des banquiers, pour la plupart florentins et pisans ainsi que des allemands qui commercent de l'Espagne jusqu'en Pologne.⁽¹⁰⁾

Le rattachement de Marseille au royaume de France en 1481, n'arrange pas la situation de Montpellier. Celui qui est désormais port royal, concurrence d'autant plus le Languedoc que le port d'Aigues-Mortes s'ensable et que celui de Lattes reste d'un accès difficile.

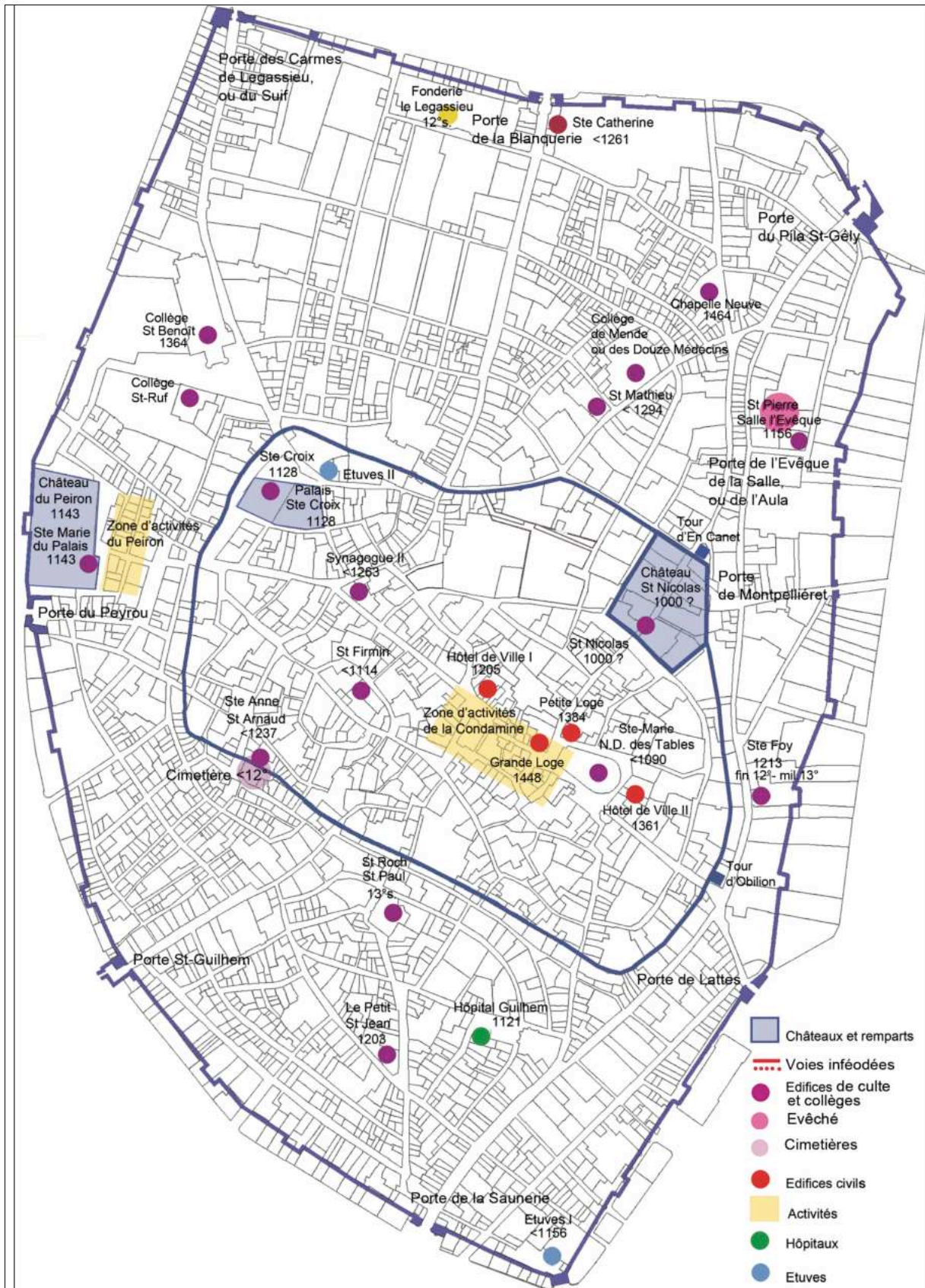
Le rétablissement des foires de Lyon en 1494, réoriente aussi le trafic des épices, et c'est d'elle que Montpellier dépendra pour s'approvisionner. Les quelques produits de qualité, draps, drogues, parfums ou orfèvrerie... qui sont exportés vers l'Italie, les pays du Nord ou du Levant, passent par Lyon... Et, si la draperie est relancée, le gros de la production est de qualité trop moyenne pour franchir les limites de la région.

*

Deux tendances marquent les comportements de cette période : bourgeois et marchands investissent leurs capitaux dans les biens fonciers et ils briguent des offices municipaux ou royaux qui leur procurent des avantages. Concurrément à la vocation commerciale de Montpellier émerge aussi celle, administrative. L'installation de la Cour des Aides en 1467,⁽¹¹⁾ renforce le nombre et le rôle des «robins» qui réclament l'accès au consulat et auxquels s'opposent les «métiers».

La faculté de théologie, agrégée à celle de droit, est instituée en 1421 par bulle de Martin V, et la faculté de médecine se transforme en «collège royal de médecine» en 1469.⁽¹²⁾ Après 1486 la ville financera les enseignements.

Mais la ville est encore démunie. En 1473 des aides royales sont encore nécessaires pour réparer églises et remparts. Louis XI et Charles VIII doivent accorder des facilités aux marchands montpelliérains et étrangers pour repeupler Montpellier à laquelle Charles VIII accorde deux foires en 1488.



Montpellier médiéval

Notes

1 - Clôture-commune : rehaussement entre 1356 et 1370

2 - Selon M.Vigier (Ds enceintes successives de la ville de Montpellier et de ses fortifications, Delord Boehm et Martial suc., Montpellier 18899, p.50-51), les dispositifs de la seraient les suivants : fossé fortement palissadé du côté de la ville; Portalières : portail et un avant-portail défendus par des tourelles et des mâchicoulis, un mur de chaque côté formait avec les portes une place d'armes facile à défendre.

Front de Lattes :

Portalière des Esquiras ou de Campana (pont ch. de fer) ;
Portalière du Lez ou de la Laine ;
Tour en Barca (Quartier général)

Saunerie et Courreau :

Muraille de la Palissade et douve (cours des casernes, bd des casernes)

Chemin de Béziers :

Portalière St-Martin ou St-Sauveu ;
Portalière Villeneuve (déboché rue Marceau) ;
Portalière Vérune (route de Vérune) ;
Portalière En Fesqualin (au milieu du Courreau)

Chemin de Gigniac :

Portalière des Frères Prêcheurs ou du Pourret

Chemin de Celleneuve :

Portalière des Masques

Chemin de Sallepenche ou de Malbosc (act. Ec. d'Agriculture) :

Portalière Sallepenche

Chemin de St-Cosme (Fg. St-James) :

Portalière Saint-James ;
Tour Lucie protégeant Font Putanelle

Faubourg de Villeneuve et Merdanson

Chemin de Boutonnet :

Portalière Notre Dame

Chemin de Castelnaud :

Portalière de Villefranche

Chemin de Montferrier :

Portalière d'En Candelon

Faubourg de St-Denis :

Portalière de St-Denis

Chemin de Salicates :

Portalière de Montferrand ou du Saint-Esprit

Chemin de Castelnaud (route de St-Gilles) :

Portalière de Montferrand ou du Saint-Esprit ;
Tour Saint Martial

3 - Chaulvy, G., s/dir., Histoire de Montpellier, Privat Ed., Toulouse, 2001, p. 72 On renforce la palissade en utilisant les bâtiments des couvents, hôpitaux et autres qui s'y trouvaient

4 - Gouron, A. Deux universités pour une ville, p. 125, cité par Fabre, G. et Lochard, Th., Montpellier, la ville médiévale, Ed. du patrimoine, Paris, 1992 «Languedociens et Rouergats constituent la totalité des gradués, même si de rares Espagnols et quelques moines provençaux e4 - Gouron, A. Deux universités pour une ville, p. 125, cité par Fabre, G. et Lochard, Th., Montpellier, la ville médiévale, Ed. du patrimoine, Paris, 1992 «Languedociens et Rouergats constituent la totalité des gradués, même si de rares Espagnols et quelques moines provençaux et valentinois leur tiennent compagnie»

5 - Monastère bénédictin de St-Benoît-St-Germain établi au quartier de Coste-Frèg

6 - Chaulvy, G., s/dir., Histoire de Montpellier, Privat Ed., Toulouse, 2001, p. 120

7 - Chaulvy, G., s/dir., Histoire de Montpellier, Privat Ed., Toulouse, 2001, p. 85

8 - Certificats d'habitanage : l'arrivant doit s'acquitter d'un droit avant d'être exempté d'impôts pendant 3 ans

9 - Petite Loge : rue de l'Aiguillerie, bâtiment occupé depuis 1384 par les pébriers sobeyrans

10 - Chaulvy, G., s/dir., Histoire de Montpellier, Privat Ed., Toulouse, 2001, p. 98-100

11 - Cour des Aides, en 1467 : administration des finances réunissant la perception de l'impôt direct, les subsides pour les guerres, les aides ou impôts indirects et la gabelle, impôt sur le sel. La Cour est logée à la maison Forestier, rue En Bocador

12 - Chaulvy, G., s/dir., Histoire de Montpellier, Privat Ed., Toulouse, 2001, p. 121, 123-124

Montpellier des guerres de religion à la Révolution

Au cours du 16^{ème} siècle, l'évolution des instances consulaires de Montpellier reflète la transformation d'une ville de commerce en une ville d'administration. Alors que l'élection au consulat était réservée aux «métiers» et que seuls les «bourgeois» avaient péniblement obtenu leur acceptation en 1350, à partir de 1519 des avocats accèdent à la place de premier consul qu'occupent même des nobles et des propriétaires en 1539.

Montpellier n'est manifestement plus la ville des marchands.

Les fonctions du consulat évoluent aussi. A partir de 1551, le premier consul exerce la charge de viguier, réunissant les fonctions de bayle et de recteur, contrôlant police et justice. Ayant toujours la charge de l'assistance publique, le consulat suit aussi l'enseignement du collège,⁽¹⁾ de l'école Mage, de la faculté des Arts, et de l'université. Et, si les ouvriers de la Clôture-commune conservent leur statut, les consuls les écartent à leur profit lors des guerres.

La fonction administrative de Montpellier s'affirme au sein les Etats du Languedoc et du diocèse :

- la Cour des Aides, installée depuis 1467, jugeant au début en matière de finances, intervient maintenant en matière de libertés et privilèges,
- la Chambre des Comptes, créée en 1523, vérifie les comptes des officiers royaux,
- le Bureau des Finances, établi en 1577, administre les finances,
- le Présidial, crée en 1552, traite les affaires de justice,
- l'Evêché et la cathédrale, transférés depuis Maguelonne en 1536, s'installent à l'église St-Pierre.
- l'Université, avec les nouvelles chaires de la faculté de médecine⁽²⁾ et le «jardin des Plantes» que Pierre Richer de Belleval crée sous Henri IV, renforce son rayonnement et son prestige.

*

De 13 000 habitants en 1470 la population de la ville atteint 15 à 20 000 habitants au début du 16^{ème} siècle. Parmi les «bien aisés», rares sont les descendants d'une vieille noblesse ; la majeure partie est constituée de parvenus enrichis ayant acheté une seigneurie ou un office dans la nouvelle structure

administrative. Un groupe à part, celui des médecins et professeurs d'université, s'adosse à cette «élite». Souvent riches, les avocats restent plus proches des bourgeois, qui sont des propriétaires fortunés, ou des négociants-financiers. Notaires et procureurs, suivent. Les artisans se partagent aussi entre les quelques uns qui ont fait fortune et le grand nombre, proche des travailleurs et laboureurs, formant le «menu peuple».

*

C'est par le milieu universitaire et par des marchands que les idées de la Réforme gagnent Montpellier dès les années 1530. Les premiers troubles sont signalés en 1548. Les affrontements débutent en 1560 lorsque les protestants prennent les écoles Mage et de St-Mathieu, Notre-Dame-des-Tables, la cathédrale et une soixantaine d'autres églises de la ville et des faubourgs. L'année suivante, le conseil consulaire est entièrement composé d'adeptes de la Réforme ; gouverneur de justice, juge Mage et évêque doivent fuir une ville que quittent aussi les Carmes, les Cordeliers, les Clarisses et les Augustins accompagnés des prêtres qui n'ont pas renié leur foi ou n'ont pas été jetés en prison.

Les tentatives de conciliation échouent. Ainsi, Joyeuse, lieutenant général du roi, assiège Montpellier en 1562. Face à lui, Crussol, rase les faubourgs et 25 établissements religieux et hospitaliers pour dégager l'approche de la ville.

Obligés de rendre les églises par la paix d'Amboise (1563), les protestants engagent une nouvelle vague de destructions. Modéré, le nouveau gouverneur du Languedoc, Henri de Montmorency-Damville, impose un conseil mixte puis un consulat catholique en 1564. Mais cela ne dure pas ; lors de nouveaux troubles et siège (1567), les protestants prennent la cathédrale dont la tour s'effondre.

Après la paix de Longjumeau (1568) les destructions n'épargnent que Notre-Dame-des-Tables et la cathédrale. Chassés en 1568, les protestants reviennent et reprennent leur culte au Temple de la cour du baylet alors que les catholiques installent les nouvelles confréries des Pénitents Blancs et Gris. Jusqu'en 1573, les sièges se succèdent et les

faubourgs sont rasés.

Epuisées, les deux parties, acceptent l'initiative de Montmorency-Damville d'instaurer un «régime de l'Union» créant des autorités mixtes et assurant la tolérance des cultes. Mais le soulèvement protestant de 1577 provoque un nouveau siège conduit par Joyeuse rejoint maintenant par Montmorency.

Mettant fin aux conflits, la paix de Bergerac reconnaît Montpellier comme ville de sûreté des protestants. Ceux-ci, appelés par le roi «les petits rois de Montpellier», dominant. Le Temple de la cour du bayle est reconstruit en 1583 et, en 1604, l'on bâtit un deuxième Temple à l'actuelle place St-Côme.⁽³⁾ En 1596, les protestants établissent le collège des Bonnes Lettres et, par transformation de l'école de Théologie, l'Académie en 1598. Pour leur part, les catholiques exercent leur culte à la Canourgue de St Firmin. Le chapitre se réinstalle à Montpellier, suivi des Pénitents blancs, des Cordeliers et des Capucins. Les Dominicains prêchent et les Jésuites sont appelés dès 1600.

Lors de l'Edit de Nantes des commissaires sont envoyés pour définir les prérogatives des deux communautés :

- pour le parti catholique : les Pénitents blancs sont interdits tandis que et les églises de Notre-Dame-des-Tables et la cathédrale lui sont rendues.

- pour le parti protestant : obligation lui est faite de démolir les ouvrages défensifs construits autour de Notre-Dame-des-Tables.

Les deux partis doivent se partager l'hôpital et le collège des Bonnes Lettres.

Malgré ces dispositions qui visent une cohabitation, les catholiques, plus nombreux, ne parviennent pas à accéder au consulat. Alimentés par les plus fervents partisans de chaque confession, des troubles émaillent les années 1600 - 1620.

En 1621, Louis XIII exige la restitution des biens saisis aux catholiques depuis soixante ans, ce qui provoque de nouveaux affrontements. Montmorency, gouverneur du Languedoc, lève une armée pour le roi tandis que le comte de Châtillon met Montpellier en état de guerre. Il interdit aux catholiques d'exercer leur culte ou de quitter la ville alors que la foule, entraînée par des fanatiques, détruit 9 églises et de 30 chapelles ; la cathédrale résiste mais de Notre-Dame-des-Tables ne reste debout que sa tour d'horloge.

Châtillon, soupçonné de vouloir pactiser, est remplacé par le duc de Rohan qui arrive avec ses

troupes. Il fait alors appel à l'ingénieur d'Argencourt pour dresser une enceinte au devant de la Clôture-commune, ouvrage désuet face au canon. Profitant des faubourgs arasés, d'Argencourt bâtit une large enceinte bastionnée précédée d'un fossé.⁽⁴⁾

Défendue par 4 000 hommes Montpellier doit faire face à une armée de 14 000 hommes et de 36 canons, que conduit Louis XIII. Le siège, commencé le 31 août 1622, dure 50 jours. Le 19 octobre, la trêve conclue garantit l'application de l'Edit de Nantes en contrepartie de la démolition des nouvelles fortifications. Le roi entre en ville par la porte de Lattes, y séjourne une semaine, félicite d'Argencourt pour ses ouvrages, et laisse derrière lui deux régiments pour les démanteler.

*

Comme toujours, les soldats des régiments logent chez l'habitant. Pour se libérer de ce fardeau, les consuls, sur instigation du gouverneur Valençay, demandent au roi de faire construire une citadelle pouvant servir de caserne ; c'est ainsi que Montpellier la rebelle se transformera en place-forte royale.

La citadelle occupe la colline de St Denis, point haut face à la ville. Sous la direction de Jean de Beins, ingénieur du roi, les travaux commencent en 1624. Le carré bastionne couvre 7 hectares. Deux murs, dits «de conjonction», joignant la porte du Pila et celle de Lattes, la relie à la ville. Entre ces deux portes le flanc est de la Clôture-commune est démoli en 1629.

*

Le parti catholique répare alors ses églises en débutant par St-Pierre après avoir commencé et abandonné le projet d'une nouvelle cathédrale à la Canourgue que Richelieu a jugé dispendieuse et menaçante. St-Pierre est ainsi pratiquement reconstruit et l'évêché occupe le couvent adjacent. Entre 1625 et 1650, Ste-Anne, St-Firmin et Notre-Dame-des-Tables sont relevées.

Les anciens ordres regagnent la ville en même temps que les ordres issus de la contre-réforme se joignent à eux. Les uns et les autres établissent ou rétablissent leurs couvents.⁽⁵⁾ L'église Ste-Foy est donnée aux Pénitents blancs (1623), le Séminaire est confié aux Lazaristes puis aux Oratoriens (1665), tandis que les Jésuites, installés dès 1629 hors les murs, reprennent le collège des Humanités et construisent leur couvent avec sa chapelle dédiée à Notre-Dame-des-Tables.

Trois paroisses sont définies pour la ville : Notre-Dame des Tables (1558), St-Pierre et Ste-Anne

(1665). Hors les murs, St-Denis reste seule et devient paroissiale en 1698.⁽⁶⁾

*

Depuis longtemps le Parlement de Toulouse veut récupérer la Cour des Aides de Montpellier. Mais, en 1629, le roi refuse le transfert et procède à la fusion des Cours formant ainsi la «Cour des comptes, aides et finances» au bénéfice des montpelliérains dont il cherche le soutien.⁽⁷⁾

A la suite des aventures d'Henri II de Montmorency et l'effacement de Pézenas, des émissaires royaux s'installent à Montpellier en 1632 avec le nouveau gouverneur, Schonberg. Le duc d'Orléans qui le remplace en 1644 exerce une politique autoritaire allant jusqu'à imposer Richer de Belleval comme premier consul. Vers 1673, D'Aguesseau, intendant de la justice, police et finances du Languedoc, s'installe à Montpellier, à l'hôtel dit depuis de la «Vieille Intendance».

*

Les catholiques ayant repris la ville excluent les protestants des assemblées diocésaines en 1663 et en 1666 de celles des Etats de la province. En 1679 l'accès des métiers leur est interdit et, en 1670, le petit Temple est démolit avant qu'en 1682 on arase en quatre jours, le grand Temple, bâti en 1585.⁽⁸⁾ Dès 1656, tous les consuls doivent être catholiques.

Cette politique de persécution porte ses fruits : lors de l'édit de Fontainebleau de 1685, il n'y a pratiquement plus de protestants à Montpellier ; ils ont fui ou abjuré. Et, encore en 1732, leurs médecins ne pourront pas accéder au professorat. Se réunissant hors la ville, les protestants tentent de s'y installer à nouveau bénéficiant de la tolérance de quelques autorités administratives, scientifiques ou universitaires. Ils réussissent à fonder un hospice hors les murs, à la rue Barthez, mais il faudra attendre 1787 pour qu'ils recouvrent leurs droits civils.

Toutefois, fidèles à la royauté, minoritaires dans la ville, entreprenants dans les affaires, les protestants de Montpellier participeront pleinement aux Lumières.

*

Deux activités caractérisent l'économie d'alors : la production du verdet utile à la chirurgie, la peinture et la teinture, et la manufacture lainière qui se développe le long du Lez. La première est surtout exercée par les femmes tandis que, artisanale à ses débuts, la seconde cède le pas à des marchands qui deviennent aussi des fabricants au fur et à mesure que la production augmente. A côté de la laine, les toiles

peintes, les «indiennes», font vivre 5 000 personnes ; on file dans les villages et on tisse en ville. L'activité industrielle liée à la chimie voit le jour avec Chaptal, qui développe la verrerie grâce aux progrès scientifiques. En même temps, des entrepreneurs de Montpellier, exploitant leurs liens avec la Cour, se voient attribuer des travaux publics et des services qui augmentent leurs fortunes.

Nobles, officiers et bourgeois, investissent leurs capitaux dans la terre allant jusqu'à créer des «Sociétés propriétaires» dans lesquelles on trouve des grands noms ayant des charges à la Cour.

Parmi les activités liées à la terre, le marché vinicole s'affirme aussi. Montpellier exporte par Sète ses vins et eaux de vie vers la Hollande, la Flandre et autres pays du nord.

Les fortunes n'abandonnent pas non plus le commerce et la finance ; en témoignent la création de la Bourse des marchands en 1691 et de la Chambre de commerce en 1704. Outre les améliorations de la navigabilité du Lez et du réseau routier, l'exil de nombreux protestants n'est pas étranger aux liens commerciaux tissés avec l'Espagne, l'Italie ou Genève.

En parallèle à l'activité économique celle culturelle est animée par deux institutions : l'université qui a surmonté les moments de crise, et la Société royale des Sciences dont les privilèges et statuts de 1706 sont équivalents à ceux de l'Académie des Sciences de Paris. La Société devient un foyer du savoir à compter du milieu du 18^{ème} siècle. C'est là que sont présentés les progrès et découvertes scientifiques et c'est par là qu'est diffusé l'esprit de l'Encyclopédie. Plus tard, en 1779, apparaît la Société des Beaux Arts qui sera réunie à la nouvelle école des Ponts et Chaussées en 1787.

*

En 1789, Montpellier, favorable aux idées révolutionnaires, accueille les événements dans la liesse. Les réticences de la population sont dues à l'enrôlement militaire et à la pénurie alimentaire. En revanche les ecclésiastiques qui tiennent aussi l'enseignement, après avoir adhéré dans un premier temps, s'opposent lorsqu'il s'agit d'appliquer la Constitution civile. La majorité d'entre eux s'y refuse, obligeant la municipalité à chercher des enseignants ailleurs.

La Terreur fait peu de victimes ; sur 102 prévenus, 59 sont acquittés et 23 montent sur l'échafaud dressé

au Peyrou.⁽⁹⁾

Pendant la Révolution, la cathédrale souffre de destructions et, en 1793, elle devient Temple de la Raison avant d'être entrepôt militaire en 1802.

Sous le Directoire, l'enseignement et la culture, progressent. Dix écoles primaires sont créées, l'école Centrale occupe l'ancien collège en 1796, la Société des Sciences, devenue «Société libre des Sciences et des Lettres», est active de même qu'apparaît la «Société libre d'agriculture»...

La Révolution crée le département de l'Hérault et l'évêché du même nom dont le siège est d'abord à Béziers avant que le Concordat de 1801 ne le transfère à Montpellier.

Ce sont les difficultés matérielles qui, progressivement, détachent la population des ambitions de la Révolution et qui préparent l'accueil de Bonaparte.

Notes

1 - Collège municipal devenu collège des Bonnes Lettres en 1596

2 - Chaires créées : Anatomie, chirurgie et pharmacie, créées en 1593 et 1597

3 - Coste, L., Les transformations de Montpellier depuis la fin du 17^{ème} siècle jusqu'à nos jours, Ch. Boehm Ed., Montpellier 1893, p. 104

4 - Le fossé est large de 6m. et profond de 4. Les murs des bastions et des courtines ont 6m. de hauteur

5 - Nougaret, J., Montpellier monumental, Editions du Patrimoine, Paris, 2005, p. 124-200 Eglises, couvents et établissements hospitaliers de la contre-réforme :

- Augustins : hors murs à l'actuelle av. Nîmes, puis installés 1625 sur le terrain de la Vieille Monnaie, couvent et église en 1643, Delane et Bonassier architectes

- Bernardines de Vignogoul : 1682,

- Capucins : installés 1609 près porte des Carmes, puis couvent en 1624, pl. Marché aux fleurs

- Carmes déchaux : hors les murs, ancien cimetière St-Barthélemy, av. G. Clémenceau, nouveau couvent entre 1663-1699, église en 1688

- Carmes du Palais : 1707, chapelle, Estienne architecte (Carne), démoli en 1878 pour la percée de la rue Impériale

- Cordeliers : 1631, couvent rue de Verdun,

- Dames de St-Maur : 1682,

- Dominicains : 1625, ancien couvent, à l'ouest du cours Gambetta, puis couvent à l'actuel St-Matthieu, Bonassier architecte

- Dominicaines : ancien couvent à l'ouest du cours Gambetta,

- Filles de la Charité de St-Vincent de Paul : 1667,

- Jésuites : 1629 Isle Cézely près du Petit Scel, puis 1682-1692 nouveau couvent r. du Collège, Giral, Cubizol, Savy, Laurens, architecte église en 1707-1748, Giral architecte

- Mercédaires : 1662, hors les murs, sud du Peyrou, ancien couvent,

- Oratoriens : 1665

- Observantins : hors les murs, ancien couvent,

- Récollets : installés en 1622, hors les murs, Boutonnet, nouveau couvent en 1664-1716 démoli en 1978, église en 1681

- Religieuses de Notre-Dame du Refuge : 1667-1677,

- Trinitaires : 1625, hors les murs, puis 1625 couvent à l'actuel St-Roch

- Ursulines : installées en 1641, r. Ste-Ursule, Ecoles Laïques, 1647-1685, Bonassier architecte, église en 1681. Achètent aux Visitandines l'emplacement de l'ancien couvent Ste-Catherine et St-Gilles, uni en 1632 à la Visitation Ste-Marie.

- Ursulines de la maison St Charles : 1679

- Visitandines : installées en 1610, couvent en 1632 r. Ecole Mage, Levesville architecte, église en 1650, Bonassier architecte

6 - St-Denis deviendra paroissiale en 1698. C'est entre 1700 et 1755 que quatre églises verront le jour aux faubourgs : Mercédaires, Récollets, de l'Hôpital général et St-Denis

7 - Pour un temps, après la révolte antifiscale, dite la «sédition des femmes», la Cour des Aides est transférée à Carcassonne, la Chambre des Comptes est dissoute et le Présidial est porté à Lunel. Mais, en 1647 les Cours, à nouveau réunies, sont rétablies à Montpellier.

8 - Coste, L., Les transformations de Montpellier depuis la fin du 17^{ème} siècle jusqu'à nos jours, Ch. Boehm Ed., Montpellier 1893, p. 103

9 - 102 personnes sont arrêtées : 82 hommes et 20 femmes. 23 sont guillotines : 2 émigrés, 10 ecclésiastiques réfractaires, 9 royalistes, 1 femme ayant caché des royalistes et une autre personne.

Un siècle de modernité

Alors que la ville dominait le Languedoc, la nouvelle géographie administrative de la République, réduit Montpellier au statut d'un chef-lieu de département. Même si elle conserve la Cour de justice, la Maison centrale de détention, le siège d'une Division militaire et l'Académie, les fonctions administratives ne suffisent pas. L'économie locale se trouve à l'écart des courants. Malgré des reprises éphémères et quelques entreprises qui se maintiennent, par inadaptation aux nouveaux marchés et par les fluctuations de ces derniers, les exportations lainière et cotonnière diminuent.⁽¹⁾ Les manufactures ne réussissent pas toujours à se transformer en industries ; celles, alimentaires, peausseries et autres, survivent péniblement. Seules, la production du verdet et de la crème de tartre, se poursuivent et se développent.⁽²⁾

Le nouvel horizon économique de Montpellier sera la viticulture.

Déjà de riches notables disposent d'un gros patrimoine foncier qui leur assure le contrôle des garigues, du Causse et de la plaine littorale : 90 familles possèdent 62 000 hectares en 1820.⁽³⁾ La vigne devient intéressante alors qu'à partir de milieu du siècle le prix du blé baisse et que le chemin de fer permet l'exportation du vin et des eaux-de-vie par des maisons spécialisées. Celles-ci connaîtront un fulgurant développement sous le second Empire avec un transfert de capitaux vers la grande exploitation vinicole et l'élaboration des procédés qu'appuient la Société centrale d'Agriculture et les Facultés.

A nouveau, comme au moyen âge, l'activité économique et celle scientifique se rejoignent.

Ainsi, les branches de l'industrie qui connaissent un développement sont celles liées à la viticulture. Qu'il s'agisse du bois, de la métallurgie ou de la chimie, les activités qui lui sont de près ou de loin rattachées, prospèrent : la chimie traite aussi bien du soufre que des engrais ; la construction mécanique fabrique des presses ; la tonnellerie occupe les artisans du bois... et les distilleries se multiplient.⁽⁴⁾ Ces activités, florissantes jusqu'à la fin du 19^{ème} siècle, connaîtront un tassement au début du 20^{ème} siècle soit par l'apparition des wagons citernes qui remplacent les futailles, soit par un outillage mécanique importé ou des eaux-de-vie industrielles qui concurrencent les distilleries. Il sera de même pour les produits synthétiques qui remplacent le verdet et la crème de

tartre pour les colorants et la pharmacie.⁽⁵⁾

*

Le poids des fonctions administratives, commerciales et de service, amortit toutefois cette diminution de l'activité. Vers la fin du 19^{ème} siècle 10% des actifs relèvent de l'industrie, 5% du bâtiment et 75% du tertiaire que se partagent à parts égales le commerce et la banque d'une part, l'administration et les professions libérales, de l'autre.⁽⁶⁾

Le commerce est également florissant par le nombre d'établissements, mais faible par leur taille. L'arrivée des grands magasins suscite non seulement l'hostilité des commerçants mais aussi la réduction du nombre de petites boutiques. Il sera de même du secteur bancaire local qui, après avoir dominé, doit céder le pas aux réseaux bancaires nationaux qui, particulièrement nombreux, s'y installent.⁽⁷⁾ En effet, les activités et le négoce viticoles les attirent car ils requièrent aussi bien des capitaux pour investir que des intermédiaires pour placer les bénéfices.

La crise du phylloxéra comme les périodes de surproduction ou d'importations concurrentes, sont ainsi traversées avec des dommages limités par une ville qui offre un pôle de services et de distribution, et qui dispose de capitaux accumulés durant les années 1850-1880.⁽⁸⁾

*

Au cours des premières décennies du 20^{ème} siècle, Montpellier traversera aussi la guerre sans trop de conséquences. Et, si la municipalité se trouve démunie face aux besoins de modernisation, la population urbaine augmente passant de 56 000 habitants en 1881 à 91 000 en 1936.⁽⁹⁾ L'activité viticole continue à dominer même si les coopératives supplantent progressivement le négociant traditionnel.

*

Pour la ville, ce qui marquera le début du 19^{ème} siècle, ce sera son adaptation à la nouvelle période post-révolutionnaire. Comme très souvent alors, la muraille de la Clôture-commune est vendue et démolie dès 1791 ce qui amorce la ceinture des boulevards déjà esquissés lors de la réalisation de la place du Peyrou. Les boulevards de l'Hôpital général et Louis Blanc sont réalisés en 1802.⁽¹⁰⁾ La démolition du couvent des Capucins permet la création d'une place ayant reçu l'éphémère statue de Louis XVI en 1819. En 1807, Donnât construit la halle aux Colonnes à l'emplacement de Notre-Dame-des-Tables,⁽¹¹⁾ et en 1810, le couvent de Ste-Ursule est transformé en

Maison de détention.⁽¹²⁾ Les plans d'alignement approuvés en 1822, remis en cause et restés inappliqués, n'ont pas modifié non plus la physionomie urbaine ; seul le majestueux palais de Justice marque la transformation du centre en remplaçant la Cour des Aides et en amorçant le dégagement de l'arc de triomphe du Peyrou.

Après les incertitudes et des conflits politiques au début du 19^{ème} siècle, le fait saillant pour Montpellier sera l'élection de Jules Pagézy,⁽¹³⁾ maire de 1852 à 1869. La municipalité qu'il conduit imprimera un tournant sur la ville.

L'arrivée du chemin de fer avait en effet bouleversé le rapport entre l'économie et la ville. La gare de Sète en 1839 et celle de Nîmes en 1843, tirent son extension vers le sud et fixent le tracé de la rue de la République ouverte en 1845. Dès cette dernière date l'autorité préfectorale, écrit à la municipalité : «J'appellerai... votre attention sur l'élargissement des rues principales et surtout le percement de rues nouvelles correspondant aux routes qui arrivent à la ville. Il est indispensable et urgent de créer des issues nombreuses et facilement praticables aux voitures, qui rattachent l'ancienne ville encore enfermées dans ses vieux murs, à la ville nouvelle qui se construit autour d'elle, le long de ses boulevards et dans le voisinage du chemin de fer...».⁽¹⁴⁾ Le maire, Pagézy, appliquera à la lettre quinze ans plus tard les directives du préfet en engageant d'important travaux de restructuration visant aussi à reprendre des anciennes ambitions de «modernisation» et d'«aération» de la cité enclose par de nouvelles liaisons entre son centre commerçant et la gare. Si sur la périphérie immédiate les objectifs des percées sont convenablement atteints, notamment par la rue Maguelonne, dans la partie ancienne les projets resteront inaboutis tant par la faiblesse, voire l'incohérence, de leur conception que par celle des moyens mis en œuvre. Le cas le plus flagrant est celui de la rue Impériale dont le projet, adopté en 1864, prévoit une largeur de 20m. qui sera réduite à 14m.⁽¹⁵⁾ Réalisée par tronçon, la rue Impériale rejoint la porte du Peyrou à la préfecture de 1874 à 1883, et cette dernière à la rue de l'Aiguillerie de 1883 à 1887 sans

jamais atteindre l'Esplanade.⁽¹⁶⁾ L'aurait-elle atteinte, à quoi pouvait servir cette liaison d'un «vide» à un autre «vide» ?

En revanche ces interventions de voirie marqueront le paysage par la destruction de l'ancienne forme urbaine. Sur le parcours des nouvelles voies sont placés des édifices de culte, comme les églises Ste-Anne en 1869 et St-Roch en 1867 par l'architecte Cassan, ou le Temple en 1864 à proximité de la gare.⁽¹⁷⁾ En suivant, d'autres bâtiments viennent équiper la ville : les halles Castellane en 1858⁽¹⁸⁾ par l'architecte entrepreneur Lazard, le Théâtre de Cassien-Bernard en 1888, en remplacement du théâtre incendié en 1881, l'extension de la Préfecture qui agrandit ses locaux entre 1867 et 1870 après une décision de 1862 qui vise à coordonner sa nouvelle façade avec la rue Impériale,⁽¹⁹⁾ la construction des Postes et Télégraphe en 1885...⁽²⁰⁾ Mais, en 1869, Pagézy est remplacé par son premier adjoint les percements qui se heurtent à des difficultés financières, sont stoppés.

S'inscrivant dans le courant éclectique d'alors, l'immédiate périphérie du centre voit, notamment autour de la place de la Comédie, les nouveaux immeubles d'habitation comme ceux des grands commerces ou d'hôtels pour voyageurs, donner non seulement un nouveau visage à la ville, mais engendrer aussi un déplacement de sa centralité qui bascule vers le sud-est selon un axe Comédie-Gare, mettant ainsi L'Ecusson à l'écart.

Ce style moderne d'alors «rhabille» aussi les vieux hôtels particuliers de l'Ecusson qui sont re-façadés ou dont les intérieurs sont radicalement transformés tant pour apporter le nouveau confort que pour les mettre au goût du jour. Même la cathédrale est transformée en un édifice plus ambitieux ; les travaux dirigés par Pierre-Henri Revoil, de 1855 à 1875, aboutissent à une reconstruction de la tour-clocher, à l'ajout de chapelles et au remplacement du cœur de 1775 par un, nouveau, de style néo-gothique.

Notes

1- Chaulvy, G., s/dir., Histoire de Montpellier, Privat Ed., Toulouse, 2001, p. 281

2 - Chaulvy, G., s/dir., Histoire de Montpellier, Privat Ed., Toulouse, 2001 p. 282 Le verdet sert à fabriquer de la peinture verte et comme mordant dans la teinturerie par le procédé suivant : l'action du marc-de-raïsin sur le cuivre pur produit le vert-de-gris qui, chauffé et traité donne le verdet. La crème de tartre est obtenue par la récupération du tartre brut déposé sur les parois des tonneaux qui, raffiné, fournit la crème de tartre. A partir des résidus du raffinage on obtient l'acide tartrique utilisé par la pharmacie et la teinturerie.

3 - Chaulvy, G., s/dir., Histoire de Montpellier, Privat Ed., Toulouse, 2001 p. 260

4 - Chaulvy, G., s/dir., Histoire de Montpellier, Privat Ed., Toulouse, 2001 p. 281

5 - Chaulvy, G., s/dir., Histoire de Montpellier, Privat Ed., Toulouse, 2001 p. 281

6 - Chaulvy, G., s/dir., Histoire de Montpellier, Privat Ed., Toulouse, 2001 p. 284

7 - Chaulvy, G., s/dir., Histoire de Montpellier, Privat Ed., Toulouse, 2001 p. 285

8 - Chaulvy, G., s/dir., Histoire de Montpellier, Privat Ed., Toulouse, 2001 p. 287

- 9 - Chaulvy, G., s/dir., Histoire de Montpellier, Privat Ed., Toulouse, 2001 p. 277-288
- 10 - Chaulvy, G., s/dir., Histoire de Montpellier, Privat Ed., Toulouse, 2001 p. 261
- 11 - Chaulvy, G., s/dir., Histoire de Montpellier, Privat Ed., Toulouse, 2001 p. 261, Coste, L., Les transformations de Montpellier depuis la fin du 17^{ème} siècle à nos jours, Ch. Boehm Ed., Montpellier, 1893, p. 114
- 12 - Chaulvy, G., s/dir., Histoire de Montpellier, Privat Ed., Toulouse, 2001 p. 261
- 13 - Jules Pagézy (1802-1882), industriel converti à la viticulture. Président de la Chambre de commerce de Montpellier de 1830 à 1840. Conseiller général en 1847. Maire par décret de Napoléon III en 1852. Député de 1863 à 1869. Sénateur de 1873 à 1879.
- 14 - Chaulvy, G., s/dir., Histoire de Montpellier, Privat Ed., Toulouse, 2001 p. 264
- 15 - Chaulvy, G., s/dir., Histoire de Montpellier, Privat Ed., Toulouse, 2001 p. 275, Coste, L., Les transformations de Montpellier depuis la fin du 17^{ème} siècle à nos jours, Ch. Boehm Ed., Montpellier, 1893,1 p.23
- 16 - Coste, L., Les transformations de Montpellier depuis la fin du 17^{ème} siècle à nos jours, Ch. Boehm Ed., Montpellier, 1893, p.123
- 17 - Coste, L., Les transformations de Montpellier depuis la fin du 17^{ème} siècle à nos jours, Ch. Boehm Ed., Montpellier, 1893, p.122-123
- 18 - Coste, L., Les transformations de Montpellier depuis la fin du 17^{ème} siècle à nos jours, Ch. Boehm Ed., Montpellier, 1893, p.116 par nivellement et suppression de plusieurs rues et flots ainsi que de la place des Cévenols
- 19 - Coste, L., Les transformations de Montpellier depuis la fin du 17^{ème} siècle à nos jours, Ch. Boehm Ed., Montpellier, 1893, p. 121-122
- 20 - Coste, L., Les transformations de Montpellier depuis la fin du 17^{ème} siècle à nos jours, Ch. Boehm Ed., Montpellier, 1893, p. 123

1 - La cartographie

La cartographie

La cartographie historique en secteur sauvegardé, a pour but de localiser les bâtiments, les vestiges, les emprises et les tracés anciens afin d'assurer leur éventuelle conservation et leur restauration. Méthodologiquement, le travail consiste donc, par la compilation et la transcription des documents graphiques existants, par l'exploitation d'archives et par des observations sur le terrain, à identifier ces composants de la ville et à constituer un fonds documentaire pouvant être reporté au fond de plan actuel, socle du plan de sauvegarde. En l'occurrence, celui-ci a été constitué à partir du cadastre de 2003 et de l'orthophotoplan de 1967, dressé à l'échelle du 1/1000^{ème}, vérifié et corrigé lors de la visite des lieux. C'est ce fond de plan qui sert au report des données.⁽¹⁾



Cadastre de 2003

Décomposition par corps de bâtiment

Dispositions du P.s.m.v.

Extrait du plan cadastral de 2003, de la décomposition par corps de bâtiment faite sur le terrain et du report des dispositions au plan de sauvegarde

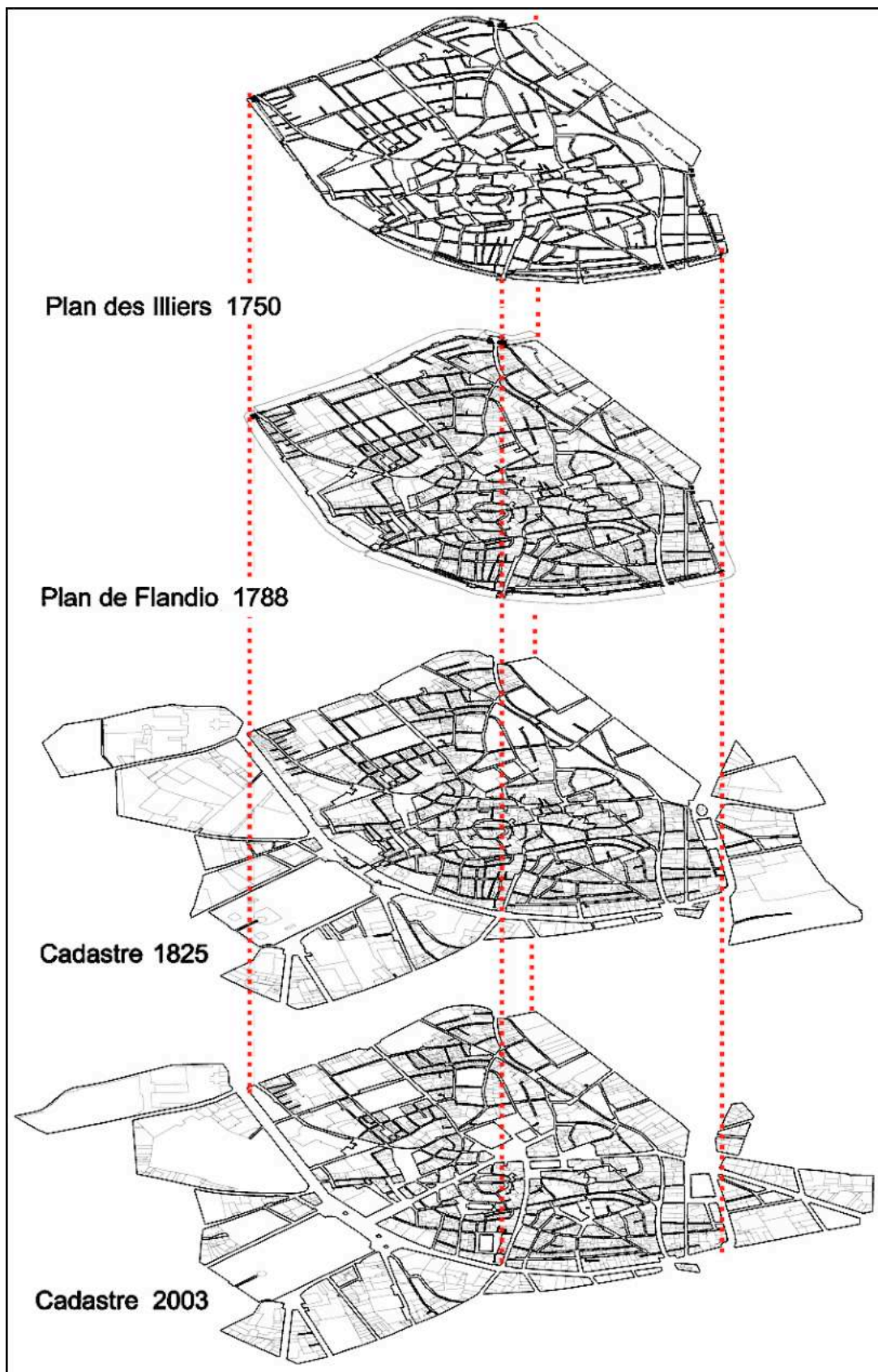
Mise en concordance des plans anciens avec le plan actuel

Pour opérer ce report il faut, entre autres, transcrire au plan actuel les plans anciens présentant un niveau d'exactitude jugé graphiquement acceptable.

Méthodologiquement, cette mise en concordance géométrique des plans anciens avec le plan actuel procède normalement par étape de façon chronologiquement «rétroactive» : partant du fond de plan actuel et par triangulation successive, on y reporte les plans antérieurs tels que, d'abord, les plans de la fin du 19^{ème} siècle, puis ceux dits «napoléoniens» du début du 19^{ème} siècle et, ensuite, les plans plus anciens et géométriquement moins précis au fur et à mesure que l'on remonte le temps.

A Montpellier, il n'existe pas de plan cadastral de la fin du 19^{ème} ou du début du 20^{ème} siècles. Seuls les plans d'alignement de 1825-1836 ou ceux dressés en 1896 et 1911 par l'architecte de la ville

A.Kruger donnent l'ilotage sans figurer le parcellaire.⁽²⁾ Faut donc d'un plan de cette période, et contrairement à ce qui a été dit quant à la démarche «rétroactive», la première triangulation a dû «sauter» une étape reportant directement sur le plan actuel le cadastre de 1816-1825.



Mise en concordance des plans îlot par îlot et parcelle par parcelle à l'échelle du 1/1000^{ème}

Partant de ces deux cadastres ainsi superposés, ont été triangulés deux autres plans : celui de A.Kruger de 1911 et celui des «Isliers» des années 1750. Ces plans, figurant seulement les contours des îlots, sont évidemment moins riches mais ils permettent de constituer une suite, même incomplète, allant du milieu du 18^{ème} à la fin du 20^{ème} siècles. Ce travail a essentiellement couvert l'Ecusson. Les faubourgs, ainsi que les ouvrages défensifs du 14^{ème} siècle comme la Palissade ou ceux élevés par d'Argencourt en 1622, débordant le territoire du secteur sauvegardé, n'ont pas été pris en compte.

Malgré la précision du plan dressé pour y porter les informations, l'exploitation des documents les plus anciens reste toujours incertaine et, probablement, entachée d'erreurs. Des sources se contredisent, d'autres font défaut et d'autres enfin relèvent d'une représentation graphique qui nous est «culturellement» étrangère pour qu'on puisse l'interpréter avec certitude. Or, le dessin ne bénéficie pas de la riche ambiguïté de l'écrit : un trait est un trait qu'il faut prendre le risque de tracer malgré les incertitudes.

Confrontation parcellaire

La confrontation parcellaire entre les cadastres de 1816-1825 et celui de 2003 met en évidence les changements radicaux intervenus en certaines parties de la ville, alors que d'autres ont mieux conservé le parcellaire des maisons modestes et des hôtels particuliers qui étaient les leurs.

L'emprise des percées comme celle des établissements ecclésiastiques, administratifs ou universitaires qui ont effacé les tracés anciens, en sont la cause principale.

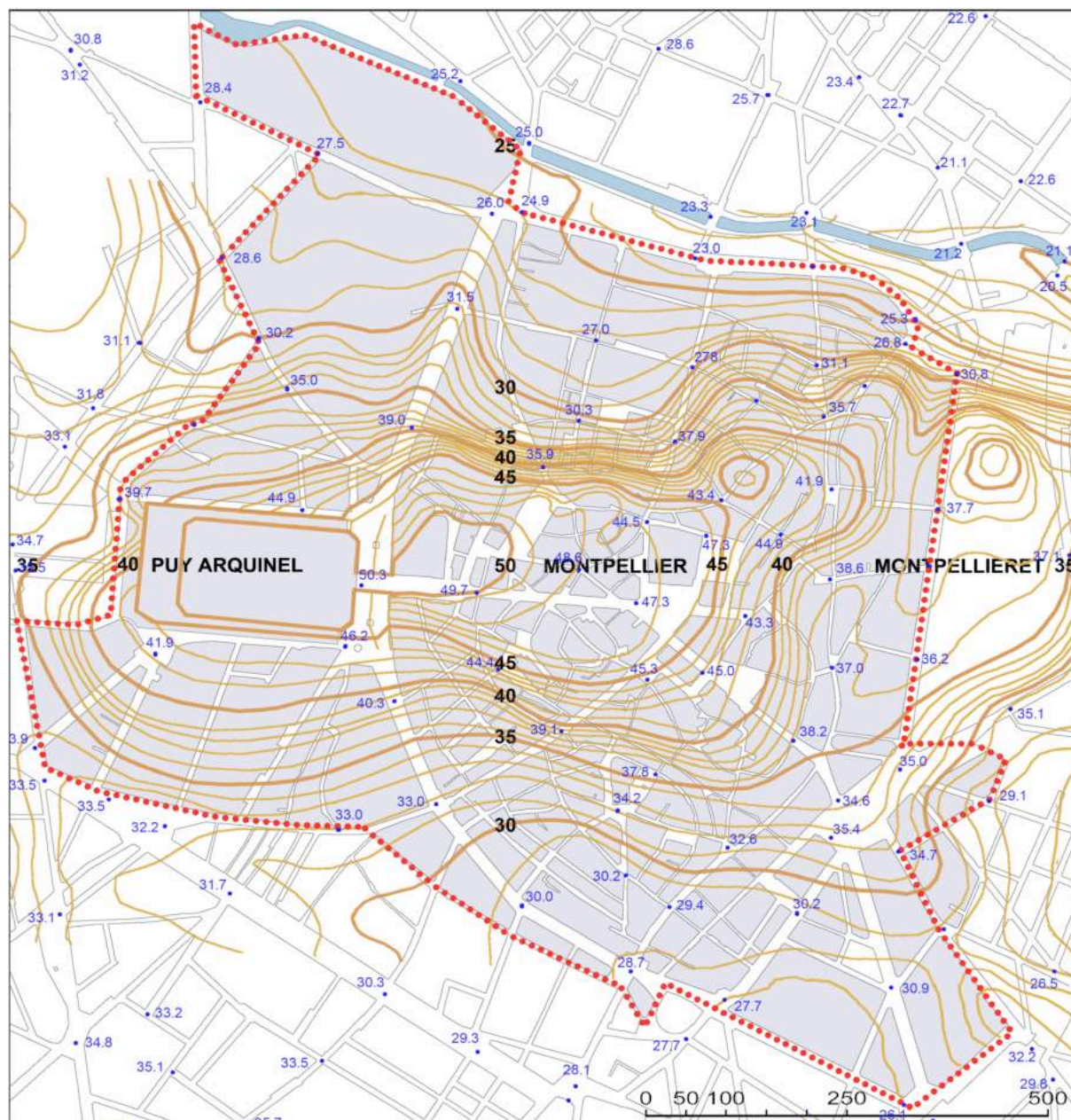
Contrairement à beaucoup d'autres villes anciennes, plus que le morcellement, c'est plutôt la réunion des parcelles qui caractérise ici les modifications foncières.



Cadastres de 1816-1825 et de 2003. Parcellaire inchangé en gris

Relief du sol

Comme support de la cartographie historique, il faut évidemment reconstituer également le relief du sol de la ville. D'autant qu'ici, outre les bouleversements habituels des villes séculaires qui se reconstruisent sur elles-mêmes et qui s'«enterrent» progressivement, des événements majeurs, tels que la formation de l'esplanade du Peyrou ou l'absorption de Montpellieret par la construction de la Citadelle et le comblement du ravin qui séparait les deux collines, ont radicalement modifié le modelé du terrain de part et d'autre de l'Ecusson.



Reconstitution du relief du sol

Malheureusement, la reconstitution du «terrain naturel» se heurte à l'absence de cotes altimétriques suffisamment détaillées tant sur les plans anciens que sur les cadastres les plus récents. Pour dresser un plan suffisamment parlant, les documents inventoriés sont lacunaires ⁽³⁾ et le travail n'a donc pu être que sommairement abordé, privant pour l'instant la lecture détaillée de la ville de sa troisième dimension, altimétrique.

Notes

1 : Ville de Montpellier, Service du cadastre 2003 - Ministère de la culture, 1967

2 : Arch. municipales, plan de 1896 : 2Fi 366 et plan de 1911 : 2Fi 363

3 : Beaudoin E., Mémoire justificatif du projet d'aménagement municipal de Montpellier, 1944, Fonds privé

- Plan topographique régulier de Montpellier, Ministère de la reconstruction et du logement, J.Louvet, cartographe, 1/5.000^{ème}, 1955

- Fond de plan du secteur sauvegardé, Ministère de la culture, 1/500^{ème}, 1967, (Ecusson seul)

- Plan de 1839, anonyme, Ville de Montpellier

- Plan de la fin du 19^{ème} siècle, par Laissac, Arch. municipales, 2Fi 179

2 - Les premiers établissements

Les premiers établissements : St-Firmin et le château

L'un des enjeux de la genèse de Montpellier est celui du processus d'occupation du site, c'est-à-dire de l'antériorité entre le noyau castral bâti par les Guilhem et celui, ecclésial, de St-Firmin.

Faute de documents attestant les faits, la datation relative de ces deux premiers établissements relève pour l'heure de la seule spéculation argumentée. «Le peuplement...de Montpelliéret et de St-Firmin, demeure...obscur» disent Gh.Fabre et Th.Lochard. «Des indices signalent le peuplement de la colline de Montpellier et de celle, voisine, de Montpelliéret dans les années 1050-1060. ...à l'emplacement même de Montpellier, la topographie et la lecture des premiers actes du cartulaire seigneurial permettent de restituer deux agglomérations : un bourg de forme circulaire, avec église centrale, d'une part : un château et sa «Condamine», avec église et marché d'autre part, tous deux attestés avant la fin du 11^{ème} siècle», poursuivent les mêmes auteurs.⁽¹⁾

La Condamine étant plus tardive que le château, dans un premier temps château et St-Firmin, sont donc seuls présents sur le site.

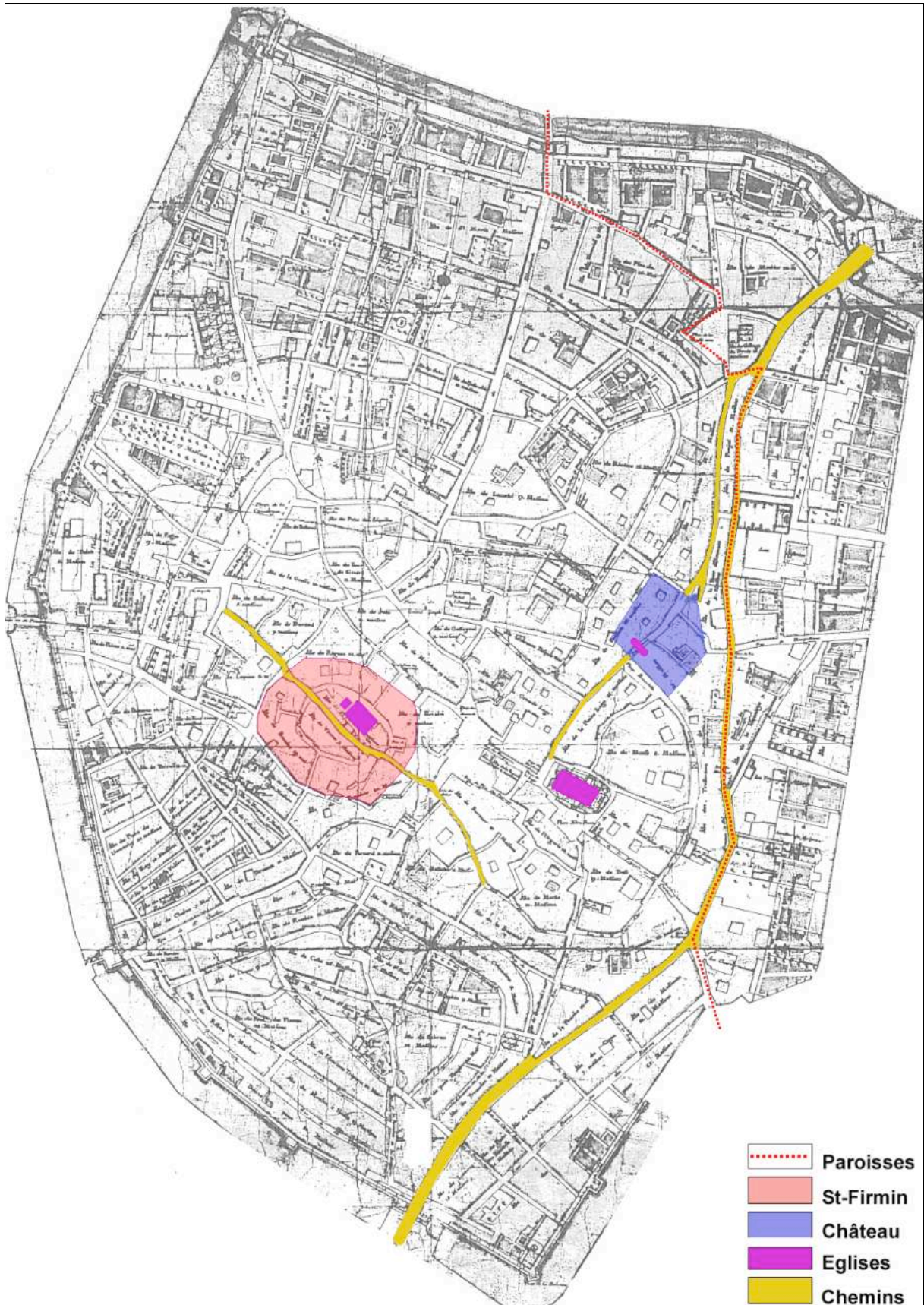
Distants de quelques deux cents mètres l'un de l'autre, château et St-Firmin, sont deux noyaux «intravertis» : l'un enclos par une muraille certaine, «*castellum...clausum cum turibus et muris*»,⁽²⁾ l'autre emmuré derrière une clôture hypothétique, celle d'un «mur» mentionné par un confront en 1132.⁽³⁾

Par leur implantation et forme, ces deux entités sont manifestement distinctes au point que l'on a de la peine à desceller la trace d'un ancien chemin assurant leur liaison. Rien n'évoque un ensemble organiquement relié, entretenant des rapports fonctionnels de complémentarité. Tout plaide pour la présence de deux ensembles indépendants qui se tournent le dos.

La question de l'antériorité reste donc entière et elle peut se résumer en deux hypothèses.

Le château précède St-Firmin

La première hypothèse retiendrait que la construction du château précède l'enclos de St-Firmin. En ce cas, il serait logique de voir le noyau d'habitat de St-Firmin s'articuler avec l'enceinte castrale, comme son prolongement ou, du moins, en tenant compte de sa proximité. Or, même si nous ne connaissons pas la disposition d'origine du noyau de St-Firmin et de ses accès, on a le sentiment que les chemins qui partent de lui ignorent le siège seigneurial. En effet, si l'actuelle rue St-Firmin faisait partie des dispositions initiales de l'enclos, on peut remarquer qu'elle est orientée indépendamment



Les prémices de la ville : premiers établissements sur la colline de Montpellier, St-Firmin et le Château

de l'enceinte castrale et qu'elle ne se dirige même pas directement vers la route des pèlerinages, matrice viaire de l'organisation du site parcourant le sillon entre les deux collines de Montpellier et de Montpelliéret. Si l'actuelle rue St-Firmin a été percée ultérieurement, on peut s'étonner de constater qu'elle se raccroche de façon également compliquée au centre marchand de la Condamine qui aurait déjà vu le jour.

St-Firmin paraît ainsi autonome tant par sa forme que par la direction et le parcours de ses voies. Le report des deux entités et des voies figurant au plan des «Iliers» autorise cette remarque.⁽⁴⁾ Car

Adossée à cette première hypothèse de l'antériorité du château, on pourrait faire celle d'une implantation concomitante du château et de St-Firmin ; elle ne s'expliquerait que par des probables domanialités foncières différentes, l'enclos ecclésial étant une propriété échappant aux Guilhem, voire peut-être même au comte de Mauguio, dès l'origine. Mais là encore, il est étonnant de constater un juxtaposition pure et simple de deux établissements qui s'ignorent.

Le château est postérieur à St-Firmin

La deuxième hypothèse retiendrait que le château est postérieur à St-Firmin. En ce cas, il n'est pas étonnant qu'il ait ignoré l'enclos préexistant. En tant qu'ouvrage défensif et de prise de possession du site, le château occupe une légère éminence qui lui permet de contrôler le chemin de pèlerinages, le «Cami Roumieu» et de se placer en limite des deux juridictions, face à celle de l'évêque. Sans lien avec St-Firmin, il créera vite sa propre extension urbaine sur les terrains qui sont sous sa dépendance, la Condamine. Et ce, probablement, sous Guilhem II selon Gh.Fabre.⁽⁵⁾ Enfin, le fait que le territoire de St-Firmin échappe aussi bien à la juridiction du comte qu'à celle de l'évêque (il ne fait pas partie des édifices restitués à l'évêque par les Guilhem) et qu'il serait propriété d'abord des Arnaldi de Sauvian (avant 1097 et, peut-être, dès ses débuts ?), puis des Ebrard avant de revenir à la souveraineté (et non pas à la propriété) des Guilhem de Montpellier en 1146, peut laisser penser à l'autonomie domaniale de l'enclos ecclésial.

On doit aussi remarquer, tant par la présence du sanctuaire au centre du dispositif que par l'absence de toute motte ou autre ouvrage fortifié, que le noyau de St-Firmin a les dimensions caractéristiques des «trente pas» (diamètre de 60 mètres), de ces «cercles de paix» qui assurant sauvegarde à la suite du mouvement de la Paix né autour de l'an mil.⁽⁶⁾

De quand date la création de St-Firmin ? On ne saurait le dire. Au détour d'une phrase A.Germain n'exclut pas l'hypothèse d'une installation précoce, précédant le château.⁽⁷⁾

C'est peut-être cette ancienneté qui le soustrait aux pouvoirs tout proches.

Notes

1 : Fabre, Ghislaine, Lochard, Thierry, «Montpellier : des villae à la ville». et La ville médiévale, Etudes du patrimoine, Imprimerie nationale Ed., Paris, 1992, p.32

2 : Liber instrumentorum memorialium, Montpellier 1886, p.209 in Vigié, Jean-Albert, Les enceintes successives de Montpellier et de ses fortifications Delort-Boehm Ed., Montpellier, 1899, p.12 Le texte de l'acte rapporté est le suivant : « Dona Castellum quod est situm juxta portam sancti Nicholai in Montepessulano, sicut est clausum cum turribus et muris, cum ingressu et regressu. »

3 : Liber instrumentorum memorialium, Montpellier 1886, p.373, in Fabre, Ghislaine, Lochard, Thierry, La ville médiévale, Etudes du patrimoine, Imprimerie nationale Ed., Paris, 1992, p.53

4 : Soc. archéologique de Montpellier, sans cote

5 : Fabre, Ghislaine, La seigneurie : impact topographique. Enceintes urbaines et châteaux-forts de Montpellier, 1140-1206, 117^{ème} Congrès national des Sociétés savantes, Clermont-Ferrand, 1992

6 : Gergen, Th., : Droit canonique et protection des « cercles de paix », Cahiers des recherches médiévales, n°8, 2001, Baudreau, D. Cazes, J-P. Les villages ecclésiastiques dans le bassin de l'Aude, in L'environnement des églises et la topographie religieuse des campagnes, Actes du IIIe Congrès international d'archéologie médiévale, Aix-en Provence, 1989
7 - Germain, A., Etudes archéologiques sur Montpellier, Montpellier, 1883, p.46-47

Le peuplement de Montpellier et de Montpelliéret

«Le «castellum» ou «castrum» seigneurial est sommairement décrit dans un acte de 1103 par lequel Guillaume V entérine les droits des Aimoin, ses viguiers : «.. le château qui est situé à coté de la porte St-Nicolas à Montpellier, comme il se trouve clos de tours et de murs avec entrée et sortie et l'espace de terre qui est en bas de l'église St-Nicolas de part et d'autre du chemin public, depuis la porte de Guillaume de Bergoria jusqu'à la porte dite de St-Nicolas, le long du chemin qui doit rester suffisamment large ...» (Gh. Fabre, Lochard Th., Montpellier, la ville médiévale p. 40

«Des indices signalent le peuplement de la colline de Montpellier et de celle, voisine, de Montpelliéret dans les années 1050-1060. Le site, tel qu'on peut l'entrevoir à cette époque, se divise en deux zones d'occupation ... Retenons ici l'hypothèse que l'évêque Arnaud aménage durant son épiscopat la villa de Montpelliéret à proximité immédiate de Montpellier. Peut-être faut-il considérer cette fondation comme une réponse à l'essor du bourg concurrent ... En outre, à l'emplacement même de Montpellier, la topographie et la lecture des premiers actes du cartulaire seigneurial permettent de restituer deux agglomérations : un bourg de forme circulaire, avec église centrale, d'une part : un château et sa «condamine», avec église et marché d'autre part, tous deux attestés avant la fin du XI^e siècle.» (Gh. Fabre, Lochard Th., Montpellier, la ville médiévale p. 32)

«Les sources sur l'agglomération naissante restent très partielles; seuls les secteurs contestés sont mentionnés. Mais s'il s'avère impossible de restituer un état des lieux précis à la transition XI^e et XII^es., du moins peut-on noter la double occupation du site : D'une part, une concentration d'habitat sur les collines voisines de Montpellier et Montpelliéret ; d'autre part une fonction militaire, un château sur une butte, certes peu élevée, mais dominant néanmoins le couloir littoral, entre les causses de l'arrière-pays et la zone lagunaire. Montpellier, la ville médiévale p. 40

«Un acte de 1132 livre les premiers renseignements sur la topographie du bourg : l'achat d'une demeure avec «cour, entrées et sorties et toutes ses dépendances à St-Firmin», Ses « confrons » sont ainsi désignés : devant, la voie publique, derrière, le mur... Sans doute s'agit-il d'une fortification de plan circulaire, collective et probablement rudimentaire. Les parcelles bâties s'y accolent et forment ainsi la courtine. (Gh. Fabre, Lochard Th., Montpellier, la ville médiévale p. 53)

3 - Le premier château des Guilhem

Le premier château des Guilhem

Ce que l'on connaît du premier château des Guilhem par les mentions qui sont faites, est qu'il est construit avant 1076, date à laquelle ils le confient à la garde d'Aimoins. Sera-t-il également mentionné de façon elliptique en 1090 lorsqu'on parle des «fossés et murs de Montpellier» ainsi que le relève A.Germain ? Il est cité à nouveau en 1103 par un texte de Guilhem V.

Il serait démoli vers 1143, probablement après la révolte de 1141.⁽¹⁾

Si les Guilhem prennent possession de Montpellier peu après 985 et qu'ils appartiennent, comme l'établit C.Duhamel-Amado,⁽²⁾ à un puissant lignage, leur château n'a pas dû attendre plus d'un demi-siècle pour être bâti. On peut donc retenir une construction datant du premier quart du 11^{ème} siècle. Selon Gh.Fabre et Th.Lochard, la construction de l'enceinte castrale et la Condamine seraient à attribuer à Guilhem II (1025-1059). Leur argument est tiré du «Liber instrumentorum memorialium» qui, sous Guilhem V, évoque l'existence de fours situés dans l'enceinte du château, «fours construits du temps de son grand père», en citant le testament du viguier Bernard Guilhem, qui mentionne d'autres fours à cette même époque dans la Condamine.⁽³⁾ En effet, s'il y a fours avant 1047 dans les quartiers situés hors de l'enceinte castrale, le château leur est bien antérieur.

Ces mentions permettent de situer le château et la Condamine. Une autre donnée pour le peuplement de la Condamine est la mention tardive, de 1103, d'une quinzaine de demeures et d'autres maisons en ce lieu.⁽³⁾

Partant de ces dates, allant approximativement de l'an 1000 à 1150, le château, démoli vers 1143, aurait eu une durée de vie d'au plus un siècle et demi.

Que sait-on encore ?

L'emprise castrale

Le château a une emprise relativement vaste puisqu'il abrite «plus de treize maisons...avec une majorité de demeures patriciennes dont certaines confrontent des éléments fortifiés : le mur, une demi-tour, la porte du château.

Parmi celles-ci, un document de 1139 place «juxta portam castelli les maisons de Pierre Adalguier et en 1183, je trouve celle de Guillaume Adalguier, marquée au chevet de l'église St-Nicolas derrière le vieux mur d'enceinte (déjà démolie) de Montpellier.» dit L.Guiraud.⁽⁴⁾

Le château se déploierait «de part et d'autre du chemin public»,⁽⁵⁾ c'est à dire l'actuelle rue de l'Aiguillerie. L.Guiraud dit encore : «...je croirais assez probable que le château primitif était situé en majeure partie à droite de la rue Aiguillerie, dans un îlot que délimitent cette rue, le coté de la place Jacques-Cœur, une ruelle venant de la rue d'Embouque d'Or et se dirigeant vers l'angle rentrant de la rue Henri IV, l'actuelle rue de Montpelliéret, et enfin cette dernière, jusqu'à sa jonction avec celle de l'Aiguillerie. La ruelle dont je parle se décèle dans le jardin de la maison qui porte le n°2 de la place Jacques-Cœur par l'existence d'une ancienne fenêtre ; et, au 13^{ème} siècle, elle se continuait par ce qu'on appelait le porche a Griffy, venant ressortir juste en face du débouché de l'impasse actuelle de la Tour d'En Canet.»⁽⁶⁾

Le château n'est pas un ouvrage bâti à la hâte, sommairement. Il «se trouve clos de tours et de murs», «castellum...clausum cum turibus et muris».⁽⁷⁾ Cette affirmation croise celle évoquée précédemment de l'adossement de maisons notables au «mur» et à la «demie-tour».⁽⁸⁾

La chapelle St-Nicolas

Une chapelle castrale, dédiée à St-Nicolas, enjambe la rue de l'Aiguillerie. L'ouvrage surmonterait la porte homonyme et assure probablement la liaison entre les deux parties du château. «Je suis loin de nier que le Château n'aura eu quelque partie du coté opposé de l'arc St-Nicolas, l'existence de celui-ci ne pouvant se justifier que par l'hypothèse de la communication à ménager ou par celle d'une issue de ville à établir.»⁽⁹⁾ Cela paraît crédible sinon, si le château englobait la seule emprise de la rue de l'Aiguillerie sans s'étendre sur les deux rives de la voie, la porte St-Nicolas serait une porte d'angle ce qui est peu probable. Le chemin, fortement fréquenté, ne serait ainsi protégé que par une courtine le long de sa rive occidentale, sans disposer du retrait nécessaire pour profiter de terrains desservis par la voie de part et d'autre ce qui n'est pas dans la logique économe des ouvrages.

Les plans dressés au 18^{ème} siècle à partir des compoix permettent de localiser l'emplacement de la chapelle St-Nicolas de façon assez précise : elle se situe à l'angle des rues Embouque d'Or et de l'Aiguillerie qu'elle enjambe.

La chapelle est encore debout en 1507 selon un testament porté au Grand Thalamus : «Testament de Jaques Capon, de Montpellier, du pénultième d'avril 1507, par lequel il fonde une messe quotidienne à perpétuité...à la Chapelle St-Nicolas, située à la rue de l'Aiguillerie.»⁽¹⁰⁾

Au Petit Thalamus la chapelle St-Nicolas est en revanche dite «entièrement ruinée» après 1568 : «Suite à l'édit de pacification de 1568, publié fin avril, les protestants ruinèrent à fleur de terre, sauf quelques pas de muraille forte de l'esglise parrochiale Saint Fermin, Sainte Anne, Saint Pol, le Petit Saint Jehan, l'arc Saint Nicholas et la Guillerie, Sainte Catherine beau monastère de religieuses près la porte de la Blanquerie, Saint Mathieu, Sainte Croix avec les maysons presbiteralles, Sainte Foy, Saint Sebastien du Oalays furent descouverts et toutes ebrechés, le palays et mayson de l'evesque belle et grande dicte la Salle feust toute razée saulf quelques murailles, et desd. Ediffices toutes la mostre de bois, fer, pierre et autre, saccagée et pillée et transportée. La grand esglize Nostre Dame et ce beau clochier n'en furent extempts qua grand difficulté».⁽¹¹⁾




Le compoix situe l'arc St-Nicolas sur la propriété de Mme Vaissière à l'angle des rues brandille et de l'Aiguillerie : «Ici étoit l'arc de st Nicolas»

Pour vérifier l'étendue de la destruction, en faisant le compte à rebours entre 1738 et 1528 par le dépouillement des compoix de l'île des Trésoriers de France (sixain de Ste-Foy) et de l'île Fonbon qui lui fait face (sixain de St-Firmin), on constate qu'ils évoquent une «cave St-Nicolas» sur un terrain limitrophe, un «arc St-Nicolas», une ruelle «allant à St-Nicolas», une «gleise» ou «eglize» de St-Nicolas. (Cf Notes en fin du chapitre) Ces dernières appellations de «gleise» ou «egliz» sont toutes antérieures à 1544, c'est-à-dire avant la date de la destruction de la chapelle telle que portée à la

table des documents du Petit Thalamus.⁽¹²⁾ (Bien que la première page du compoix de 1544 porte, avec la même graphie que le texte, la date «1620», on l'attribue, comme l'ont fait F.Joffre, A.Germain et L.Guiraud, au milieu du 16^{ème} siècle.)

Par la suite, le changement d'appellation d'«eglize» en «arc» refléterait la «ruine» de la chapelle dont il ne reste que le vestige de l'arc après les guerres de religion. Ainsi, on ne saurait dire si la chapelle est totalement ou partiellement démolie lors des événements de 1568. Sous réserve d'une investigation à l'intérieur des bâtiments on peut constater qu'aujourd'hui, nulle trace apparente ne témoigne son existence.



Pour Saint-Nicolas, le Petit Thalamus donne la date de 1568 en disant que l'église est «*entièrement ruinée*»

Les portes

Le château dispose d'au moins deux portes et il s'étend «depuis la porte de Guillaume de Bergoria jusqu'à la porte dite de St-Nicolas», «avec entrée et sortie»... «Dono etiam ego Guillelmus Montispessuli tibi Raimundo, et Bernardo Guillemi, fratri tuo, castellum quod est situm juxta portam Sancti Nicholai in Montepessulano, sicut est clausum cum turribus et muris, cum ingressu et regressu, et illud spatium terre quad est sub ecclesia Sancti Nicholai ab utraque parte vie publice, a porta Guillelmi de Bergoria usque ad portam que dicitur Sancti Nicholai, preter viam, que sufficenter ampla remaneat».⁽¹³⁾ La porte St-Nicolas est connue : elle est surplombée par la chapelle castrale homonyme ou elle la devance. Elle correspond au «regressu», vers le sud. Ce cas de chapelles associées aux portes castrales est fréquent.⁽¹⁴⁾

Quant à l'«ingressu», on aurait tendance à le voir venant depuis le nord, à hauteur de la rue Carbonnerie. Cet accès correspond-il à la porte de Bergoria (dite aussi de Ste-Marie) ? De ce Guillaume de Bergoria rien de précis n'a été trouvé à ce jour. La seule remarque que l'on peut faire est que l'acte de donation de 1104 dit «a porta Guillelmi de Bergoria», alors que celui de 1139 parle de «a porta que fuit Guillelmi de Bergoria».⁽¹⁵⁾ Cette nuance signifie-t-elle que la porte a changé de nom ou que son attributaire n'était plus de ce monde en 1139 ?

Le «Liber instrumentorum Memorialium» mentionne un certain Durantus de Bergoria qui figure en 1165 en tant que témoin lors de l'engagement du château de Mireval fait par Raimbault d'Orange à Guilhem Adalguier.⁽¹⁶⁾ Une mention de Guillelmus de Bergosia est portée aux Coutumes et usages de Montpellier mais sans date précise autre que «12^{ème} siècle». Johannes Hubschmid, dans un traité d'étymologie et de toponymie à propos de la racine du mot «berg», signale un Jh. de Bergoria mentionné à Montpellier, en 1139.⁽¹⁸⁾

Une troisième porte serait plus que probable selon L.Guiraud. Celle qui conduit vers le voisin MontPELLIÉRET : «A l'extrémité de l'îlot où je suppose que s'éleva le château, le mur d'enceinte dut être percé pour mettre en communication directe Montpellier et MontPELLIÉRET. Cette ouverture me paraît avoir été placée sur la ligne de la rue actuelle Henri IV (rue de MontPELLIÉRET) car une inféodation de l'évêque de Maguelone à Guillaume de Conques, en 1211 parle de terrain situé dans l'île (de la

Miséricorde) in via publica qua itur de portali Montispessulaneti versus portaletum. Ce petit portail, encore sur les terres de l'évêque étant à l'entrée de la rue Montpelliéret, il me semble qu'il devait correspondre à une ouverture du mur de Montpellier. En outre celle-ci est mentionnée expressément en 1183 aux environs de St-Nicolas, dans la rue allant à l'Argenterie, ou rue Embouque d'Or.»⁽¹⁹⁾

La tour d'En Canet

Une tour, dite d'En Canet, serait située à l'angle de la rue de l'Aiguillerie et de l'impasse homonyme. Il paraît fort probable que cette tour ait pu faire partie de la muraille castrale et qu'elle ne la précédait pas en étant isolée, détachée de l'enceinte. Flanque-t-elle cette porte de Guillaume de Bergoria qu'elle garde ? Cela pourrait être le cas, formant ainsi un «ingressu» bien défendu. «Cette tour d'En Canet protégeait-elle simplement une entrée du château faisant vis-à-vis de la porte St-Nicolas, ce qui justifierait l'expression de l'acte de 1104 à propos de ce château «cum ingressu et regressu» ? Servait-elle de défense à une porte de ville ? Et dans ce cas s'agit-il de l'issue ouverte du côté de Montpelliéret... ou bien d'une autre répondant au chemin qui, venant de Nîmes, est pour ce motif appelé via Francisca, rua Francigena, dans la partie de l'Aiguillerie située au-delà du Château ?» dit L.Guiraud.⁽²⁰⁾ On ne peut que partager la dernière hypothèse d'une porte barrant la rue de l'Aiguillerie défendant ainsi cette voie d'accès au château et à la ville.

De cette tour d'En Canet, on ne dispose que des mentions tardives sans autre preuve de sa matérialité. Les compoix évoquent la «tour d'Encanet» ou «Dencanet» comme confront évident, équivalent au «plan d'En Canet», c'est-à-dire le petit espace qui la précède. Seules deux mentions figurant au compoix de 1544 ne concernent pas seulement des confronts mais semblent désigner l'édifice lui-même en disant «à la tour». A moins qu'il ne s'agisse d'évoquer seulement un voisinage par un point de repère connu. L'une de ces mentions concerne «Bernard Besson fripier, qui possède un hostel à la Tour d'En Canet que font de Adam Malpel». L'autre mentionne «ung hostel à la tour d'En Canet que font de Pierre Salomon acquis de Bernard Besson». Il s'agit donc du même bâtiment qu'on ne saurait malheureusement pas localiser, la feuille portant le dessin des parcelles de cette île n'ayant pas pu être trouvée aux archives municipales (Feuille perdue, pas encore classée ?).⁽²¹⁾

Une autre mention remonte à 1407. Elle est rapportée par J-A.Vigié citant Renouvie et Ricard : «En l'an mil quatre cent et sept li obriers feron retourner la cadena que es en l'ostal de mestre Peyre Guiraut, procurayre del Rei nostre Sire, de novel bastit, loqual ostal es al canto de la Carbonaria, davant la torre d'en Canet.»⁽²²⁾

Selon la légende, la tour d'En Canet devrait son nom à un petit chien qui aurait sauvé son maître en ce lieu. Matérialisant cet événement, une sculpture en relief, comme des armes parlantes, orne la façade tardive du bâtiment qui se trouve là. Pour aimable que soit cette explication du nom d'«En Canet», elle reste peu convaincante. D'abord on sait que «En» est l'abréviation de Domine, comme «Na» est celle de «Domina». «Domine» réduit à «ne» et refait en «En», est l'abréviation d'un titre honorifique «Messire» ou «Monsieur» selon M.Barral⁽²³⁾ qui se réfère à Louis Alibert.⁽²⁴⁾

S'il s'agit d'un Messire Canet est-ce une pure coïncidence de remarquer la présence d'un bourg nommé Canet de l'autre côté de l'Hérault juste en face du Pouget, lieu d'origine des Guilhem ? Ne

s'agirait-il pas d'un notable associé aux Guilhem et portant le nom de cette terre ? Ce soupçon paraît d'ailleurs partagé par L.Guiraud et A.Germain qui dit : «le chien figuré là ne représenterait-il pas plutôt les armoiries parlantes de quelque M. Canet ?»⁽²⁵⁾



La sculpture figurant un chien, encastrée dans l'immeuble du plan d'En Canet

Si tel est le cas, on verrait bien en ce lieu une tour affidée à un notable associé des Guilhem auquel on confie, comme c'est souvent le cas, la garde d'une tour de l'enceinte castrale fortifiée.



Le Pouget et Canet proches de Montpellier

Le parcours de l'enceinte castrale

Quel est le parcours de l'enceinte du château ?

Ici, on entre dans la pure conjecture nourrie par l'interprétation de tracés postérieurs et en supposant que ceux-ci portent encore la mémoire de leur origine castrale.

Partant de la tour d'En Canet, on peut supposer une muraille qui file droit vers le sud longeant la venelle homonyme partiellement inféodée pour rejoindre la place Pétrarque et croiser le chemin conduisant à Montpelliéret. Selon le plan sommaire dressé L.Guiraud, une autre «ruelle» inféodée prolongeant l'impasse Montferrier croisait la rue de l'Aiguillerie et, traversant l'île Brandille dite des Trésoriers de France, se divisait à son extrémité en deux branches aboutissant, l'une à la rue de la Monnaie au sud et l'autre à l'actuelle rue R.Glaize plus au nord pour donner enfin vers la rue de Montpelliéret, l'ancienne rue Henri IV.⁽²⁶⁾

Depuis la ruelle, il faut aller chercher la porte St-Nicolas selon un tracé qui ne s'appuie sur rien d'autre si ce n'est une ligne proche d'une droite plaçant la chapelle castrale de St-Nicolas au nu de la muraille. Encore que cela n'est pas évident : on sait combien les portes sont souvent mises sous l'invocation d'un saint dont le sanctuaire est là, proche ou pas.

L'arc portant la chapelle est-il sur la muraille ou n'est-il pas quelque peu en retrait de la porte donnant à celle-ci son nom par le seul fait de leur voisinage ? Cela conviendrait à un tracé de l'enceinte castrale qui suivrait la façade méridionale de l'actuelle place Pétrarque. A partir de ce portail de St-Nicolas, on peut faire l'hypothèse d'une clôture qui rejoint l'actuelle impasse Chaptal, voie qui se raccordait autrefois à celle de Montferrier.

Cela correspond bien aux limites parcellaires et, mais c'est encore une conjecture, pourrait annoncer la rectitude des tracés du lotissement du Cannau qui suivrait le flanc ouest du rempart. Si tel est le cas, les tracés réguliers des voies du lotissement pourraient donc être réglés par le tracé du château. Ce lotissement du Cannau correspond-il au fief cédé par l'évêque à Guilhem V en 1090 ? Cela est probable.

Au nord, on retiendrait volontiers la rue Carbonnerie comme limite du château. Elle prolonge la tour d'En Canet et elle marque clairement la rupture entre le château et le Cannau.



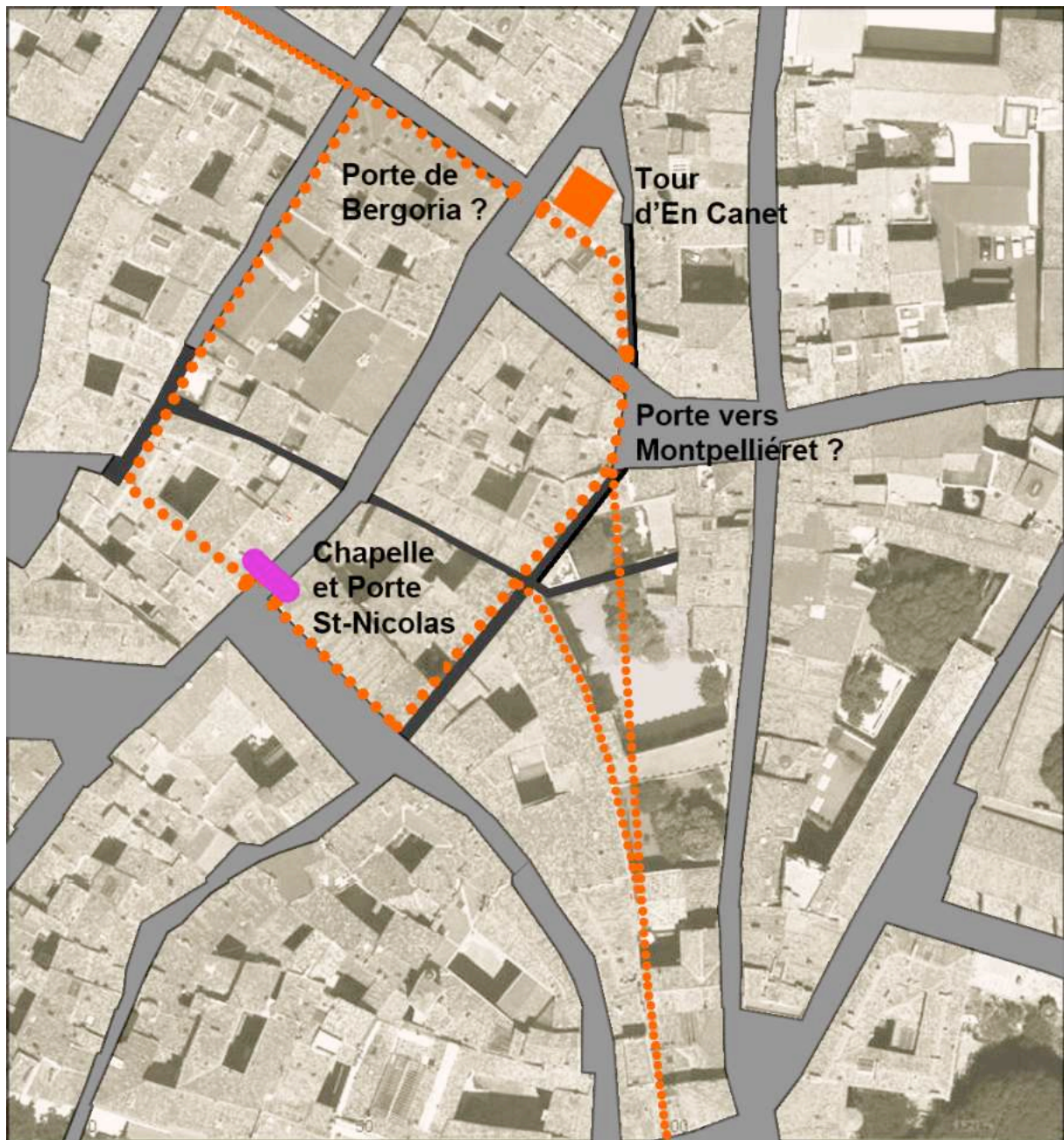
Impasse Montferrier et son ancien prolongement rue de l'Aiguillerie, inféodés, Les impasses En Canet et Chaptal, inféodées



Flanc sud, flanc est et flanc ouest du château



Au fond de la rue Glaize, la venelle prolongeant l'impasse Tour d'En Canet est occupée par le bâtiment qui émerge. Autrefois elle continuait vers le sud, «*allant à Notre Dame*».



Hypothèse d'emprise du château, du tracé du rempart et des voies inféodées (en noir) sur la photo aérienne de 2003. « *Cum ingressu et regressu* » : la porte Saint-Nicolas est-elle le « *regressu* » et l'accès nord, la porte de Bergoria, est-il le « *ingressu* » ?

En suivant ce périmètre, la surface occupée par l'enceinte castrale serait ainsi de l'ordre de 2 500 à 3 000m². A titre de comparaison purement illustrative, on peut mentionner l'emprise d'enceintes castrales provençales contemporaines de celle de Montpellier que fournit M.Gazenbeer : Aubagne 2 700m², Rougiers 2 400m², Baux 2 500m², Roquemartial 3 000m², Fos-sur-Mer 4 000m².⁽²⁷⁾

Si F.Journot montre des enceintes castrales de cette période nettement plus réduites⁽²⁸⁾ il s'agit là essentiellement de châteaux implantés en milieu rural. Ayant laissé peu de vestiges, ceux-ci apparaissent aujourd'hui plus comme d'avant postes défensifs ou des «repaires» comme on les appelle au Quercy.

Notes

- 1 : Liber instrumentorum memorialium, Montpellier 1886, p.71, in Germain, Alexandre, Etudes archéologiques, Mémoires de la Soc. archéologique de Montpellier, 1883
- 2 : Duhamel-Amado, Claudie Les premiers Guillaume : Montpellier à la périphérie d'un patrimoine, in La ville médiévale p.26 et suiv.
- 3 : Fabre, Ghislaine La seigneurie : impact topographique. Enceintes urbaines et châteaux-forts de Montpellier, 1140-1206, 117^{ème} Congrès national des Sociétés savantes, Clermont-Ferrand, 1992. , Fabre, Ghislaine, Lochard, Thierry, La ville médiévale, Etudes du patrimoine, Imprimerie nationale Ed., Paris, 1992 , p.32, 41.
- 4 : Guiraud, Louise, Recherches topographiques sur Montpellier au moyen âge, Mémoires de la Soc. archéologique de Montpellier, Deuxième série, T.I^{er}, Montpellier, 1899, p.98
- 5 : Fabre, Ghislaine, Lochard, Thierry, La ville médiévale, Etudes du patrimoine, Imprimerie nationale Ed., Paris, 1992 , p.40
- 6 : Guiraud, Louise, Recherches topographiques sur Montpellier au moyen âge, Mémoires de la Soc. archéologique de Montpellier, Deuxième série, T.I^{er}, Montpellier, 1899, p.98
- 7 : Liber instrumentorum memorialium, Montpellier 1886, p.207
- 8 : Fabre, Ghislaine, Lochard, Thierry, La ville médiévale, Etudes du patrimoine, Imprimerie nationale Ed., Paris, 1992, p.40
- 9 : Guiraud, Louise, Recherches topographiques sur Montpellier au moyen âge, Mémoires de la Soc. archéologique de Montpellier, Deuxième série, T.I^{er}, Montpellier, 1899, p.99
- 10 : Arch. municipales de Montpellier, T.3, f^o224, art. 446
- 11 : Le Petit Thalamus, Chronique française, p. 545, Arch. municipales de Montpellier
- 12 : Registres : Compoix de Ste-Foy, Ile des Trésoriers de France ou de la Tour d'Ombilon - Compoix de St-Firmin, Ile de Fonbon, de la Chambre des Comptes, de Pierre Dumas ou de St-Nicolas, années 1738,1665,1600,1597,1544,1528, Arch. municipales de Montpellier, CC, Plans : Serie ii
- 13 : Liber Instrumentorum Memorialium, doc. C, p.209
- 14 : Séraphin, Gilles, Les chapelles porteries dans les châteaux romans, Actes du 3^{ème} colloque de castellologie, Florian, Fauchère, Nicolas, Enjeu symbolique et défense passive du château, une figure emblématique, la chapelle sur la porte, Colloque s/dir. d'André Chastel, « L'église et le château X^{ème}-XVII^{ème} siècles » Les cahiers de Commarque, Sud-ouest Ed., 1988
- 15 : Liber Instrumentorum Memorialium, fol. 55-56, 24 januar. 1103-1104, p.207, 209 «V. Incipiunt capitula de vicaria C Donacio super vicaria, quam fecit dominus Guillelmus Montispessulani Bernardo Guillelmo, ac fratri suo...Dono etiam ego Guillelmus Montispessuli tibi Raimundo, et Bernardo Guillelmi, fratri tuo, castellum quod est situm juxta portam Sancti Nicholai in Montepessulano, sicut est clausum cum turribus et muris, cum ingressu et regressu, et illud spatium terre quad est sub ecclesia Sancti Nicholai ab utraque parte vie publice, a porta Guillelmi de Bergoria usque ad portam que dicitur Sancti Nicholai, preter viam, que sufficienter ampla remaneat.»
Liber Instrumentorum Memorialium - fol. 58 r^o et v^o, april 1139, p. 219, 221
« CIV Concessio domini Guillelmi Montispessulani, super vicaria ejusdem ville, Dono etiam ego Guillelmus de Montepessulano vobis Gaucelmo de lareto, et Guillelmo Aimioni, et Raimundo Aimioni, et Pelagocio, et posteritatibus vestris, castellum quod est situm juxta portam Sancti Nicholai in Montepessulano, sicut est clausum cum turribus et muris, cum ingressu et regressu, et illud spacium terre quad est sub ecclesia Sancti Nicholai, sub utraque parte vie publice, a porta que fuit Guillelmi de Bergoria usque ad portam que dicitur Sancti Nicholai, preter viam, que sufficienter ampla remaneat. »
- 16 : Liber Instrumentorum Memorialium, p.534
- 17 : Hubschmid, Johannes, « Böschung Abhang, mit seinen Entsprechungen in der mediterranen Toponomastik, insbesondere in Hispanien, Gallien und Ligurien, Zeitschrift für celtische Philologie », vol. 24, 1954, p.204 - 226
- 18 : Coutumes et usages de Montpellier, p.416
- 19 : Guiraud, Louise, Recherches topographiques sur Montpellier au moyen âge, Mémoires de la Soc. archéologique de Montpellier, Deuxième série, T.I^{er}, Montpellier, 1899, p.99
- 20 : Guiraud, Louise, Recherches topographiques sur Montpellier au moyen âge, Mémoires de la Soc. archéologique de Montpellier, Deuxième série, T.I^{er}, Montpellier, 1899, p.100-101
- 21 : Arch. municipales de Montpellier, Compoix de Ste Foy, A.M.M., Joffre 308 (2 Mi 21) Isle de la Tour
- 22 : Renouvié J., et Ricard Les maîtres de pierre, Mémoires de la Soc. archéologique de Montpellier, p.116, in Les enceintes successives de Montpellier, p.13
- 23 : Barral, Marcel, Les noms des rues de Montpellier du moyen-âge à nos jours, Espace sud Ed., Montpellier, 1989
- 24 : Alibert, Louis, Dictionnaire Occitan - Français,1966, p.319
- 25 : Germain, Alexandre, Etudes archéologiques, Mémoires de la Soc. archéologique de Montpellier, 1883, p.102
- 26 : Guiraud, Louise, Recherches topographiques sur Montpellier au moyen âge, Mémoires de la Soc. archéologique de Montpellier, Deuxième série, T.I^{er}, Montpellier, 1899, p.238
- 27 : Gazebeer, M., Archéologie du Midi médiéval, Tome 8-9, 1990-1991, Centre d'archéologie médiévale du Languedoc
- 28 : Journot, Florence, Châteaux du Languedoc montagnard aux X^{ème} et XI^{ème} s., Hérault », Archéologie du Midi médiéval, T.X, 1992

Mentions de la chapelle Saint-Nicolas aux compoix de Ste-Foy

— **Compoix de Sainte-Foy, 1738** A.M.M., Joffre 347 (2 Mi 60) **Isle des Trésoriers de France**, cy devant de la **Tour d'Ambillon** (f.201)

- « Monsieur Maître Jacques D'Hauteville conseiller du Roy en la Chambre des Comptes, (f.216) Une maison à la rue de la Guillerie où souloit être la **cave Saint Nicolas** fait coin à la rue d'Enbouquedor ayant un maguezin au dessous d'une chambre derrière la maison de M. Sarrazin et un membre dessus lad. Chambre confronte d'une part Mr. Me. Degriffy rue entre deux d'autre et du dernier M. et Me. de Sarrazin et deux rues estimé quarante livres »

Compoix de Ste-Foy, 1738 AMM., Joffre 347 (2Mi60) Isle des Trésoriers de France, cy devant de la Tour d'Ambillon (f.207-208)

- « Monsieur Maître Jean Vassal Conseiller à la Cour des Aydes Une maison à la Guillerie près l'**arc Saint Nicolas** avec un petit jardin dedans et font confronte d'une part hoirs de Jean L'Esperonnat et Me. le Me. Sarrazin d'autre Guillaume Alezieu et Mr. Mutin devant la rue du dernier M. le conseiller des Vignoles fait cinquante livres »

(mention marginale : contrat de vente Me Ruard notaire le 29 mars 68)

Compoix de Ste-Foy, 1738 AMM., Joffre 347 (2Mi60) Isle des Trésoriers de France, cy devant de la Tour d'Ambillon (f.208)

— **Compoix de Sainte Foy, 1665** A.M.M., Joffre 334 (2 Mi 47) **Isle des Trésoriers de France**, cy devant de la **Tour d'Ambillon** (f. 209)

- « Monsieur Maître Jacques D'Hauteville conseiller du Roy et Maître en la Chambre des Comptes Une maison à la rue de la Guillerie où souloit estre l'**arc Saint Nicolas** fait coing à la rue d'Enbouquedor ayant un maguisin au dessoubz d'une chambre derrière la maison de Mr. Sarrazin et un membre dessus lad. chambre confronte d'une part Mr. le Me. de Griffy ruelle entre deux d'autre et du dernier Mr. le Me. de Sarrazin et deux rues estimé quarante livres »

Compoix de Ste-Foy, 1738 AMM., Joffre 347 (2Mi60) Isle des Trésoriers de France, cy devant de la Tour d'Ambillon (f. 216)

- « Monsieur Maître Pierre de Griffy Conseiller du Roy et Maistre en ladite Chambre Une maison à la Guillerie près l'**arc Saint Nicolas** avec un petit jardin dedans et font confronte d'une part hoirs de Jean Lesperonnat et Mr. le Me. Sarrazin. D'autre Guillaume Alezieu et Mr. Mutin devant la rue du dernier Mr. le Conseiller des Vignoles fait cinquante cinq livres »

Compoix de Ste-Foy, 1738 AMM., Joffre 347 (2Mi60) Isle des Trésoriers de France, cy devant de la Tour d'Ambillon (f.217)

— **Compoix de Sainte Foy, 1620** (Erreur : inventaires des Archives : 1544 !) A.M.M., Joffre 293 (2 Mi 6) **Ile de la Tour d'Ombilon** (f.62v°)

- « Manifest de Mestre Anthoine Griffy, docteur en médecine Premièrement un hostel en la Guilhairie là où est à présent confrontant an Estienne Label et la **gleise de Saint Nicolas** androne al mestche François Malpel et Estienne Barral et derrière estimat quarante-cinq livres » (Mention marginale : vente de la moitié de la maison à Me. Guillaume Detler (?), contrôleur général des finances, acte reçu par Jehan Leoroy notaire, le 23 janvier ou 1570 ; maître Noël Planque notaire le 12 janvier 1578 et mars 1582 ; le restant va à Pierre de Griffy : mai 1596)

Compoix de Ste- Foy, 1620 A.M.M., Joffre 293 (2 Mi 6) Ile de la Tour d'Ombilon (f. 63v°)

- « Manifest de François Maigret Primo une maison que fut de Jehan Lois Marie Cappon assize à la rue de la Guilhairie confrontant en l'**eglize de Saint Nicolas** et Me. Anthoine Griffy et héritiers de Guillaume Decrappone estimade quarante livres » (Mention marginale : renvoi au f°.88)

Compoix de Ste- Foy, 1620 A.M.M., Joffre 293 (2 Mi 6) Ile de la Tour d'Ombilon (f.67)

- « Manifest des héritiers de Loys et Jehan Marie Cappon Premièrement ung hostel à la Gulharie confrontant en l'**eglize de Saint Nicolas** Mes. Gillibert Griffy et Guilhaume de la Carponne estimé à quarante livres »

Compoix de Ste- Foy, 1620 A.M.M., Joffre 293 (2 Mi 6) Ile de la Tour d'Ombilon (f.69)

- « Manifest de noble Pierre de Griffy, seigneur de Saint Martin de Vignogoul, Saint Georges d'Orques et Murviel au diocèse de Montpellier, conseiller du Roy et Maître en sa Chambre des Comptes de Montpellier. Premièrement la moitié d'une maison à la Gulharie où il demeure à présent confrontant en Estienne Ribol et en la **gleise de Saint Nicolas** androne al miech François Malpel et Estienne Barral par devant que feust (fut?) de maître Anthoine Griffy docteur en médecine ateam acarthe (?) estimade ladite moitié vingt-deux livres dix sols » (Mention marginale : renvoi au f.104)

Compoix de Ste- Foy, 1620 A.M.M., Joffre 293 (2 Mi 6) Ile de la Tour d'Ombilon (f.72)

- « Manifest de Sire François Magret marchant Premièrement une maison assize à la rue de la Guilharie confronte en la **gleise de Saint Nicolas** et mars (?) Anthoine de Griffy et héritiers de Guillaume de Craponne extimade quarante livres » (Mentions marginales : renvoi à l'année 1580 (?) ; vente à François Magret en, 1584, f.101)

Compoix de Ste- Foy, 1620 A.M.M., Joffre 293 (2 Mi 6) Ile de la Tour d'Ombilon (f.88)

- « Manifest de Sire François Magret marchant Premièrement une maison assize à la rue de la Guilharie confronte en l'**eglise de Saint Nicolas** et Maître Anthoine Griffy et héritiers de Guilhaumes de Crappone extimade quarante livres » (Mention marginale : renvoi au f°.88 ; 13 avril 1585, vente)

Compoix de Ste- Foy, 1620 A.M.M., Joffre 293 (2 Mi 6) Ile de la Tour d'Ombilon (f.101)

- « Manifest de noble Pierre de Griffy, seigneur de Saint Martin du Vignogoul, Saint Georges d'Orques et Murviel au diocèse de Montpellier conseiller du Roy et maître en sa Chambre des comptes dudit Montpellier. Premièrement une maison à la Guilharie où il demeure à présent confrontant audit Estienne Rebol et en la **gleise de Saint Nicollas** androne al miech Malpel et Estienne Barral par (?) que feust de Maître Anthoine Griffy docteur en médecine à tous (?) a ra (?) cang estimada led. Mytat (?) vingt deux livres dix sols »

Compoix de Ste- Foy, 1620 A.M.M., Joffre 293 (2 Mi 6) Ile de la Tour d'Ombilon (f.104)

Compoix de Sainte Foy, 1597 A.M.M., Joffre 307 (2 Mi 21) **Ile de la Tour d'Ambilhon** (f. 119)

- « Hoirs de Jehan Lesperonat Une maison à la rue de la Guilharye ou souloyt estre l'**arc Saint Nicolas** faisant coing à la rue d'Embouque d'or ayant ung magazin en dessoubz d'une chambre dessière la mayson de Mr. Sarrazin et un membre dessus lad. Chambre confronte d'une part Mr. le Me. de Griffy ruelle entre deux daultre (?) et en dernier Mr. le Me. de Sarrazin et deux rues estimé quarante livres »

Compoix de Ste- Foy, 1597 A.M.M., Joffre 307 (2 Mi 21) Ile de la Tout d'Ambilhon (f.133v°)

Compoix de Sainte Foy, 1528 A.M.M., Joffre 289 (2 Mi 2) **Isle de la Porte d'Embilon** (f.39)

- « Manifest de Maître Anthoni Griffi, docteur en médecine Premièrement un ostal en la Guilharie là ont esta ayand confront en Estienne Label et la **gleisa Saint Nicolas** androna al mi (?) François Malpol et Estienne Barral y derier estimat quarante-cinq livres »

Compoix de Ste- Foy, 1528 A.M.M., Joffre 289 (2 Mi 2) Isle de la Porte d'Embilon (f. 40v°)

Mentions de la chapelle Saint-Nicolas aux compoix de St-Firmin

— **Compoix de Saint-Firmin, 1738** A.M.M., Joffre 340 (2 Mi 53) **Isle de Fonbon** cy devant de **Saint-Nicolas** (f. 57)

- M. David Barrau, négociant Une maison au Campnou confronte d'une part Laurens Serre d'autre la Chambre des Comptes la rue du Campnou et la ruelle **allant à Saint Nicolas**, ayant sortie à la rue de la Chambre des Comptes extimée quarante quatre livres (Mention marginale : le 2 décembre 1782 change la présente masion et l'article suivant sur le dt. David Barrau en vertu du contrat d'achat reçu maître A uteract notaire le 14 septembre 1782)

Compoix de St-Firmin, 1738 A.M.M., Joffre 340 (2 Mi 53) Isle de Fonbon cy devant de St-Nicolas (f. 65)

- Sieur André Vassal, bourgeois, f. 109 Une maison à la rue de l'Eguillerie fait coin sur la ruelle allant à la Carbonnerie confronte d'une part Maître Jean Fonbon du dernier M. Alezieu la rue et la ruelle extimat vingt huit livres Une maison sous l'**arc de Saint Nicolas** confronte d'une part Raymond de Levezon d'autre la ruelle allant à la Chambre des Comptes et la rue de l'Eguillerie fait huit livres

Compoix de St-Firmin, 1738 A.M.M., Joffre 340 (2 Mi 53) Isle de Isle de Fonbon cy devant de St-Nicolas (f.71)

— **Compoix de Saint-Firmin, 1665** A.M.M., Joffre 337 (2 Mi 40) **Isle de Monsieur le Président de Fonbon** et auparavant de **Monsieur le Président de Mirman** cy devant de **Saint-Nicolas** (f. 58)

- Maître Jean de Mirmand Seigneur de Lavaignac, chevalier conseiller du roy, trésorier général de France Une maison au Campnou confrontant d'une part Laurens Serres d'autre la Chambre des Comptes, la rue du Campnou et la ruelle **allant à Saint Nicolas** ayant sa sortie à la rue de la Chambre des Comptes estimé quarante quatre livres (Mention marginale : le 30 mai 1677 changé lad. maison sur Me François de Mirmand cy après fol. 79 en vertu du contrat de Trousa (?) receu par me. Bouzirard no-re de (?) le moys de mars 1694)

Compoix de St-Firmin, 1665 A.M.M., Joffre 337 (2 Mi 40) Isle de Mr le Président de Fonbon et auparavant de Mr le Président de Mirman cy devant de St-Nicolas (f.74)

- Messire François de Mirmand, chevalier, seigneur d'Adissan, conseiller du Roy, président juge mage en la Sénéchaussée, gouvernement et siège présidial dudit Montpellier Une maison au Campnou, confronte d'une part. Laurens Serres d'autre la Chambre des Comptes la rue du Campnou et la ruelle **alant à Saint Nicolas** ayant sa sortie à la rue de la Chambre des Comptes, estimé quarante livres qu'a esté de Messire Jean de Mirmand cy devant fol. 74 (Mention marginale : à revoir)
Compoix de St-Firmin, 1665 A.M.M., Joffre 337 (2 Mi 40) Isle de Mr le Président de Fonbon et auparavant de Mr le Président de Mirman cy devant de St-Nicolas (f.79)

- Maître Barthélemy de Planque, conseiller du roy pour sa majesté, juge et magistrat de la Cour du Petit Scel royal de Montpellier et des Ressorts, conservateur garde dudit sceau, rigneurs et privilèges de ladite cour, siège et meubles (?) depandans. (Mention marginale : Le 15^e juillet 1733 change le restant du présent manifest concistant en trois articles cy après f°. 105 sur M-e Jean André Vassal bourgeois en vertu du contract de vente peçu par M-e Ricard no-re le 27^e may 1733)
Compoix de St-Firmin, 1665 A.M.M., Joffre 337 (2 Mi 40) Isle de Mr le Président de Fonbon et auparavant de Mr le Président de Mirman cy devant de **St-Nicolas** (f.100)

- Jean André Vasal, bourgeois (...) Une maison sous **l'arc de Saint Nicolas** confronte d'une part Reymond de Levezon d'autre la ruelle allant à la Chambre des comptes et la rue de l'Eguillerie fait huit livres
Compoix de St-Firmin, 1665 A.M.M., Joffre 337 (2 Mi 40) Isle de Mr le Président de Fonbon et auparavant de Mr le Président de Mirman cy devant de St-Nicolas (f.105)

— **Compoix de Saint-Firmin, 1600** A.M.M. Joffre 305 et 306 (2 Mi 18 et 19) **Isle de Saint Nicolas ou de la Chambre des Comptes** (f.29v° et 43)

- Guilhaumes Fesquet, cardeur Une maison souz **l'arc Saint Nicolas** fait coing confronte d'une part Raimond de Lavezon d'autre la ruelle allant à la Carbonerye la Chambre des Comptes et la rue de l'Aguillerie estimée huit livres
Compoix de St-Firmin, 1660 A.M.M., Joffre 306 (2 Mi 18 et 19) Isle de St-Nicolas ou de la Chambre des Comptes (f.33 et f.47)

- Jehan de Bandinel escuyer (?) Seigneur de Sigaret Figaret (?) Une maison au Camp nou confronte d'une part Laurens Serres d'autre la Chambres des Comptes la rue du Camp nou et la ruelle allant à **l'arc Saint Nicolas** ayant sa sortie à la ruelle de la Chambre des Comptes estimée quarante quatre livres
Compoix de St-Firmin, 1660 A.M.M. Joffre 305, 306 (2 Mi 18,19) Isle de St-Nicolas ou de la Chambre des Comptes (f.39 et 55)

— **Compoix de Saint-Firmin, 1528** A.M.M., Joffre 288 (2 Mi 1) **Isle de Saint Nicolas ou Pierre Dumas** (f.11)

- Manifest de Sieur Guillaume Bosc guetier (?) de Frontignan Primo une maison à la Guilharie confrontant en l'arc Saint Nicolas Loys Cappon, Anthoine Perier et perdarrier en la **traverse de Saint Nicolas extimad** vingt livres. Item ung estable à la traverse de Saint Nicolas confrontant en Jehan Gaudete et Estiene Lebel extimat une livres dix souz.

Compoix de St-Firmin, 1528 A.M.M., Joffre 288 (2 Mi 1) Isle de St-Nicolas ou Pierre Dumas (f.11)

- Manifest de la **prieur de Saint Nicolas** Primo des petit hastalz deszoubz **l'arc Saint Nicolas** que foran (?) de Loys et Jehan Marie Capon en Sainte Foy arh (?) 44 confronte an ledit **arc de St Nicolas** te Estorc Gailhard de des (?) estimatz troyz livres.

Compoix de St-Firmin, 1528 A.M.M., Joffre 288 (2 Mi 1) Isle de St-Nicolas ou Pierre Dumas (f.11)

- Manifest des Héritiers de Sieur Jehan Gaudete Primo une maison ou il demeure al Campnou confronte en Sieur Pierre Dumas et une maison de nobles Guillaume et Jehan Tincturier et failh per darries (?) à la **traverse de Saint Nicolas** estimad trente sept livres

Compoix de St-Firmin, 1528 A.M.M., Joffre 288 (2 Mi 1) Isle de St-Nicolas ou Pierre Dumas (f.23)

Mentions de la chapelle Saint-Nicolas au Grand Thalamus

Grand Thalamus Archives Municipales de Montpellier, AA 4 958 (Joffre).

f°. 224, art. 446 - p. 163, Testament de Jaques Capon, de Montpellier, du pénultième d'avril 1507, par lequel il fonde une messe quotidienne à perpétuité (...) à la **chapelle Saint-Nicolas**, située à la rue de l'Aguillerie.

f°. 224 : (mention marginale, ultérieure) 1507 : Testament de Jaques Capon par lequel il fonde une messe perpétuelle au couvent de Augustins, au couvent des Frères Mineurs, au couvent des Frères Prêcheurs et au couvent à la **chapelle Saint Nicolas** et done à l'hôpital Saint Eloi un molien de blé annuellement et perpétuellement.

f°. 224v°: messa cothidiana perpetua in ecclesia sine cappella fundata/ ad honorem **Saint Nicolay** scita in carrreyra Agulharie

Mentions de la Tour d'En Canet aux compoix

— **Compoix de Sainte-Foy, 1738** A.M.M., Joffre 347 (2 Mi 60) **Isle de la Tour d'En Canet** (f°. 294) (f. 300)

- « Maître Thomas ~~Jean~~ Vergny, avocat au Parlement de Toulouze Une maison servant d'estable rue de la Guillerie vielhe confronte d'une part Jean de Combes d'autre Pierre Verchand devant la rue dud. M. de Valcourtois extimé deux livres dix sols » (Mention marginale : le 6 mars 1781 changé le présent manifest sur M. Thomas Verny avocat au Parlement de Toulouze la vente du testament mistique du 25^e avril 1769 receu Me Vézian no-re) (...) « Une maison joignant la **tour d'Encanet** qu'a été de demoiselle Margueritte de Bosque veuve de Maître Henry Briey cy après f°. 313 confronte d'une part la **tour d'Encanet** d'autre Pierre Gache devant la rue de laguillerie du dernier hoirs de M. Laurens Joubert estimé vingt deux livres »
Compoix de Sainte-Foy, 1738 A.M.M., Joffre 347 (2 Mi 60) (f300 : Isle de la Tour d'En Canet (f°.294) (f°.305-f.305v°)

- « Demoiselle Margueritte de Bosque veuve de M.Briey, Une maison joignant la **tour d'Encanet** confronte d'une part le plan d'Encanet d'autre Pierre Gache devant la rue de Lagyullerie dud. (?) Laurens Joubert extimé vingtdeux livres » (Mention marginale : le 5^e mars 1781 changé l'article cy-contre dur Ms. Thomas Vergny, avocat ..., devant f. 303 du 26^e février 1779, receu Me Icard no-re)
Compoix de Sainte-Foy, 1738 A.M.M., Joffre 347 (2 Mi 60) (f. 300 : Isle de la Tour d'En Canet f°. 312-f. 313

— **Compoix de Sainte Foy, 1665** A.M.M., Joffre 334 (2 Mi 47) **Isle de la Tour Dencanet** (f. 294)

- « Maître Henry Brey, receveur des gabelles à Sigean Une maison joignant la **tour Dencanet** confronte d'une part le plan Dencanet d'autre Pierre Gache devant la rue de la Guilherie du dernier hoirs de Ms. Laurens Joubert estimé vingt deux livres » (Mention marginale : le 11 juin 1682 changé lad. Maison ensemble les terres mantionnées ez articles 6, 8, 10, 1114, 15 et 18 du presant compoix sur demoiselle Margueritte de Bosque veuve de Mr Henry Brey ... à Me. Jean Baptiste Joseph Brey filz, en vertu de la relation des experts et contrait de partage receu par Me Labaume no-re le 7^e aoust 1681)

Compoix de Sainte Foy, 1665 A.M.M., Joffre 334 (2 Mi 47) Isle de la Tour Dencanet (f. 294)

- « Demoiselle Margueritte de Bosque veuve de Mr. Ms. Henry de Brey con-er du Roy et receveur au grenier à sel de Sijean et Mr. Me. Jean Baptiste Joseph Brey, mère et fils. Une maison joignant la **tour d'Encanet** qu'a esté de Ms. Henry Brey receveur des gabelles à Sijean cy dernier folio 294 confronte d'une part le plan d'Encanet d'autre Pierre Gache devant la rue de la Gulherye du dernier hoirs de Ms. Laurens Joubert extimé vingtdeux livres »

Compoix de Sainte Foy, 1665 A.M.M., Joffre 334 (2 Mi 47) Isle de la Tour Dencanet (f.312)

— **Compoix de Sainte Foy, 1620 A.M.M., Joffre 293 (2 Mi 6) Isle de la Tour d'En Canet (f. 105)**

- « Manifest de Maître Bernard Besson fripier Primo un hostal à la **Tour d'En Canet** que font de Adam Malpel atras acarts 72 (?) confront an Jehan Martin argentier par des carreires se estat (?) de noble François Lissier estimat (?) livres » (Mention marginale : le 22 mai l'an 1579 mudat en Estiene Mathieu arh 369 (?) et Jehan Salomon-Degan notaire)

Compoix de Sainte Foy, 1620 A.M.M., Joffre 293 (2 Mi 6) Isle de la Tour d'En Canet (f. 110)

- « Manifest de Messi Pierre Beruede cappellan Primo ung hostal près la **tour dencanet** que fout (fut ?) de Pierre Corgut (?) confronte an Jehan Antonyau (?) et mestre Pierre de Planis un ados caorares estimat cinq livres » (Mention marginale : le 23 mars 1576 mudat lad. maison sur Me Bernard Besson marchand , me Etienne Roussel notaire ; 4 décembre 1572)

Compoix de Sainte Foy, 1620 A.M.M., Joffre 293 (2 Mi 6) Isle de la Tour d'En Canet (f. 111)

- « Manifest de Théodore Degan notaire (?), tabellion royal, greffier, garde des archifs du domaine du Roy au Gouvernement de Montpellier. Primo ung hostal à la Guilherie que fout de Jehan Martin argentier ont demeuret atras carts et confronte an Jehan Mougis qu'est à présent de Ms. Guillaume Lantier et Jehan Boterc (?) capellier qu'est à présent de Me Bernard Besson extimat dix livres» «Item ung hostal à la **tour d'En Canet** que fout de Pierre Salomon acquis de Bernard Besson en Saint Mathieu arh 396 confronte une autre maison dudit Degan et avec la Grand rue et du ceste (?) la maison de feu Guiraud Gaches acquise par décret par maître Guillaume Lentier et estimat sept livres»

Compoix de Sainte Foy, 1620 A.M.M., Joffre 293 (2 Mi 6) Isle de la Tour d'En Canet (f. 114)

— **Compoix de Sainte Foy, 1597 A.M.M., Joffre 308 (2 Mi 21) Isle de la Tour Dencanet (f. 180v°)**

- « Hoirs de Théodore Degan, notaire Une maison joignant la **tour Dencanet** confronte d'une part la plan Dencanet d'une autre Pierre (?) Gache devant la rue de Lagulherye du dernier hoirs de Ms. Laurens Joubert estimé vingt deux livres »

Compoix de Sainte Foy, 1597 A.M.M., Joffre 308 (2 Mi 21) Isle de la Tour Dencanet (f. 181v)

— **Compoix de Sainte Foy, 1528 A.M.M., Joffre 289 (2 Mi 2) Isle de la Tour Dencanet (f. 72)**

- « Manifest de ~~Estève Cregut~~ (?) Anthony Leissonier Primo ung hoastal en (?) de la **torre d'En. Canet confronte** en Jehan Arrenyart et en Pierre Desplans un adus caronyer extimat cinq livres » (Mention marginale : hostal rue Salle l'Evêque)

Compoix de Sainte Foy, 1528 A.M.M., Joffre 289 (2 Mi 2) Isle de la Tour Dencanet (f.27v°)

Mention des portes de Bergoria et de Saint Nicolas au Liber Instrumentorum Memorialium

Liber Instrumentorum Memorialium Cartulaire Cartulaire des Guillems de Montpellier Publié d'après le manuscri toriginal par la Société Archéologique de Montpellier Montpellier, 1884 -1886 (Premier fascicule, 1884)

— **Chapitre V - Incipiunt capitula de vicaria doc. C.**

p.209 : Dono etiam ego Guillelmus Montispessuli tibi Raimundo, et Bernardo Guillemi, fratri tuo, castellum quod est situm juxta portam **Sancti Nicholai** in Montepessulano, sicut est clausum cum turribus et muris, cum ingressu et regressu, et illud spatium terre quad est sub ecclesia Sancti Nicholai ab utraque parte vie publice, a **porta Guillelmi de Bergoria** usque ad portam que dicitur Sancti Nicholai, preter viam, que sufficienter ampla remaneat.

p. 221 : Dono etiam ego Guillelmus de Montepessulano vobis Gaucelmo de lareto, et Guillelmo Aimioni, et Raimundo Aimioni, et Pelagocio, et posteritatibus vestris, castellum quod est situm juxta **portam Sancti Nicholai** in Montepessulano, sicut est clausum cum turribus et muris, **cum ingressu et regressu**, et illud spacium terre quad est sub ecclesia Sancti Nicholai, sub utraque parte vie publice, a **porta que fuit Guillelmi de Bergoria** usque ad portam que dicitur Sancti Nicholai, preter viam, que sufficienter ampla remaneat.

— **CCLII, Coutumes et usages de Montpellier, IX**

p. 416, Guillelmus de Bergosia, IIII sest. XII^{ème} siècle (A partir de la page 410 et jusqu'à la page 456, les documents sont datés « XII^{ème} siècle ». Avant ce corpus de rôles et censives, on trouve les dates : 1155, 1180, 1190 (plusieurs fois), 1197, 1200, 1202. Après ce corpus, les dates sont : 1201 (plusieurs fois), 1132, 1138, 1171. On ne peut donc pas réduire la marge chronologique)

4 - Le «Mur vieux»

Le «mur vieux»

Si en dépit des vestiges qui subsistent et des documents qui nous sont parvenus, la restitution du tracé de la Clôture-commune reste encore incertaine, celle des ouvrages défensifs qui l'ont précédée et notamment du premier rempart reconnu, le «mur vieux», relève de la gageure.

Cette première muraille est vite caduque : mentionnée en 1140, car elle déborde sur les terres de l'évêque à Montpelliéret, elle est déjà dite «vienne» en 1152. Ce premier rempart construit probablement avant Guilhem V et complété par Guilhem VI vers 1128, cerne la Condamine et St-Firmin. Le rempart aurait été déjà arasé ou englobé dans les maisons qui ne cessent d'augmenter vers 1150 alors qu'on parle déjà du «mur vieux». ⁽¹⁾

L'ouvrage n'a laissé d'autre trace que des bribes de texte sans indication topographique consistante. Et, lorsque les écrits donnent des références, c'est parfois par des repères depuis longtemps disparus tant physiquement que dans les mémoires. Seule reste donc l'interprétation des tracés qui, par cette inertie qui est la leur, conservent la trace des anciens ouvrages et partages. Mais, ici, il faut avancer avec prudence car l'interprétation des seules formes est souvent trompeuse.

Plusieurs tentatives pour tracer le premier rempart ont été faites. L'on doit à nouveau à L.Guiraud d'avoir défriché le terrain en dépouillant les textes. Ses nombreuses informations, rigoureusement documentées, ne sont pas toujours topographiquement convaincantes surtout lorsqu'elle place dans la ville enclose le lotissement du Cannau. ⁽²⁾

A.Germain avait précédé L.Guiraud. Mais ces travaux n'ont pas cartographié les faits urbains. ⁽³⁾

J.-A.Vigié, traitant des fortifications ultérieures, reprend les conclusions de L.Guiraud à laquelle il rend un hommage appuyé et justifié, sans rien ajouter sur la ville médiévale. ⁽⁴⁾

Après les «Recherches topographiques» de L.Guiraud il a fallu attendre près d'un siècle pour que Gh.Fabre et Th.Lochard se penchent à nouveau sur le sujet en publiant «La ville médiévale». Mais ce travail, ayant statutairement une exigence de rigueur lui interdisait les suppositions, reste volontairement schématique dans sa cartographie. ⁽⁵⁾

Récemment, M.Lacave et J.P.Volle ont retenu un périmètre plus restreint et, apparemment, plus plausible que celui dessiné par L.Guiraud pour le rempart. ⁽⁶⁾

Ici, nous nous autorisons une autre interprétation dessinée.

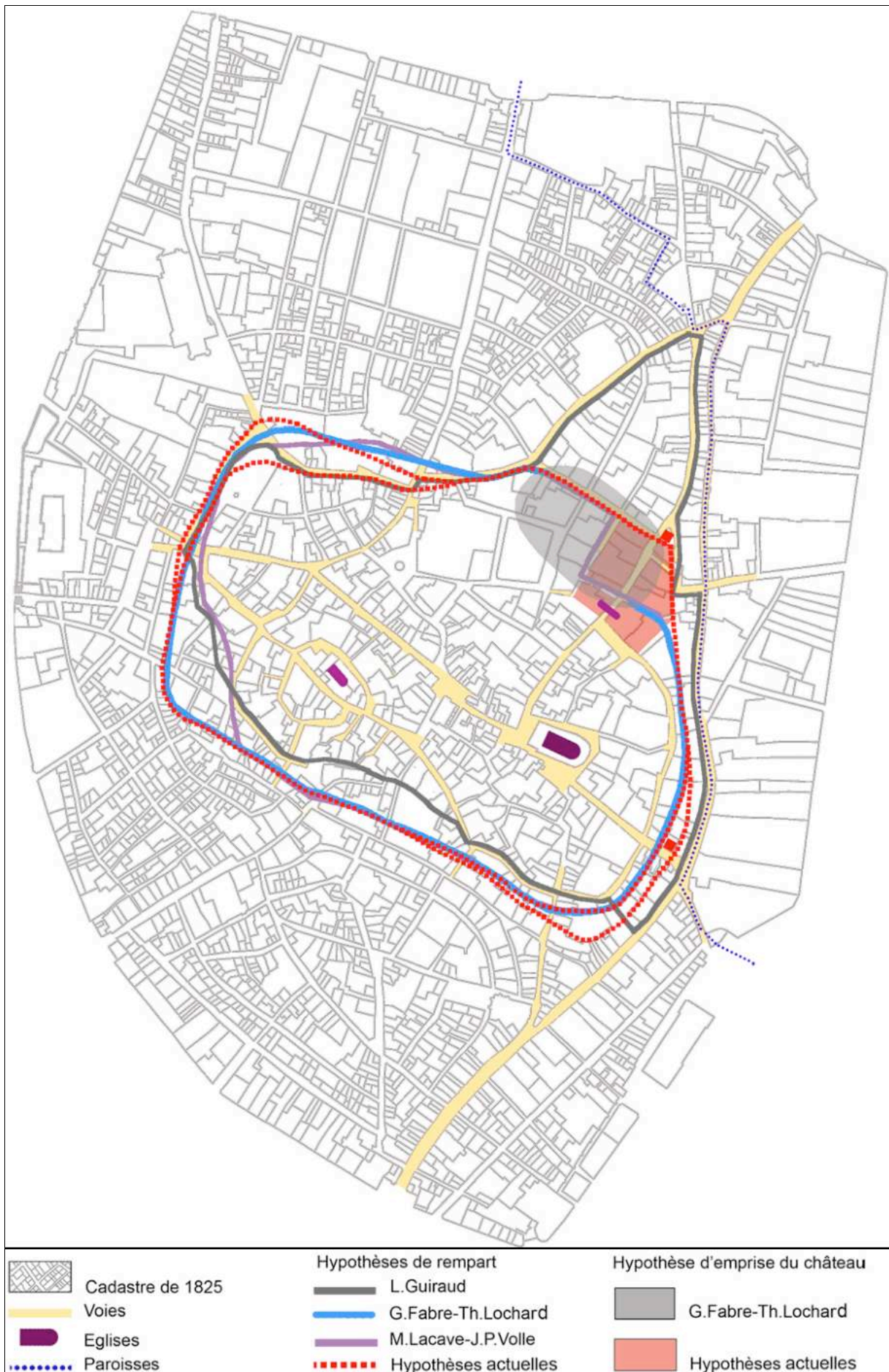
La première enceinte urbaine réunissant au sud du château, l'enclos de St-Firmin, la Condamine et Ste-Croix peut être datée des années 1100. Elle a, peut-être, succédé à d'autres clôtures plus rudimentaires comme celles constituées des murs arrière des maisons elles-mêmes. A St-Firmin on a une mention tardive d'un «mur» sans savoir s'il participait à un premier rempart, s'il était le vestige d'une protection du seul enclos ecclésiastique ou c'était un simple mur. Une clôture analogue a pu aussi cerner la Condamine et justifier ainsi l'existence du «portail» d'Obilion gardant l'accès du chemin venant de Lattes. «Le porticum d'Obilion est un passage couvert sur rue attenant à une tour du même nom. Il s'agit probablement d'une porte de ville, encore que l'hypothèse d'une construction privée, celle des Obilion, ne soit pas à exclure.»⁽⁷⁾

En retenant que la muraille utilise comme point de départ vers le sud le château, on l'imagine volontiers parcourir le milieu des îlots jusqu'à la rue Valedau. De là, on peut la prolonger pour atteindre la rue de la Loge où elle rencontre la porte flanquée ou surmontée par la tour d'Obilion. Entre ces deux points, le château et la porte d'Obilion, L.Guiraud retient un parcours plus à l'est, en bordure du chemin des pèlerinages. Cela est contredit par l'épaisseur des îlots au sein desquels les parcelles et les maisons peuvent s'adosser de part et d'autre d'un mur médian fourni par la muraille comme c'est souvent le cas. Cette interprétation expliquerait les cassures du parcellaire qui change d'orientation en se tournant d'un côté vers le Cami Roumieu et de l'autre vers la rue Jacques Cœur. On est donc tentés de placer la muraille au milieu de ces îlots.

Compte tenu de l'épaisseur des îlots, au sud de la porte de Lattes, on suit également les limites arrière des parcelles pour tracer deux parcours possibles formant une enveloppe courbe au profil régulier jusqu'à la rue St-Guilhem. Tous deux, ces tracés réduisent l'emprise cernée par L.Guiraud, mais ils se calent mieux avec l'orientation des voies qu'ils coupent frontalement et non pas de biais. Ces tracés prennent également en compte les fourches en «Y» qui, à partir des portes, dirigent habituellement et logiquement les voies qui pénètrent ou qui sortent, vers des directions différentes.

En poursuivant cette même approche on est conduits à élargir le périmètre vers le sud-ouest, pour atteindre la rue St-Firmin à la hauteur de la rue du Palais, à la Canourgue. Là, tout plaide pour qu'il ait eu une porte dont on ne connaît pas le nom.

Vers le nord-ouest L.Guiraud continue le trajet du mur en disant : «Le troisième point acquis de l'enceinte confine à la partie culminante de la ville, le Peyrou... qui ...correspondait au sommet du plateau qui s'abaisse brusquement au nord et au sud par les pentes de Coste-Frège et de la Valfère. Un acte de la seconde moitié du 12^{ème} siècle mentionne l'acquisition faite par le seigneur de Montpellier d'une terre sise «al Petrum» et contiguë de l'occident au portail par lequel on va vers St-Côme. Cette terre est dite confronter du couchant «cum vallo et cum cava», et du levant «cum cava veteris valli»... la position du mur primitif me paraît devoir être fixée vers le haut de la rue Nationale, dans la partie jadis occupée par la rue Astruc. Rien de plus naturel, au surplus, puisque ce lieu est intermédiaire entre Ste-Croix et St-Firmin, dernier point certain de l'enceinte. C'est à un document de 1132 que l'on doit cette indication. Par cet acte, les trois frères Ebrard font acquisition d'une maison sise ad Sanctum Firminum, et dont il est dit : et retro jungitur muro».⁽⁸⁾



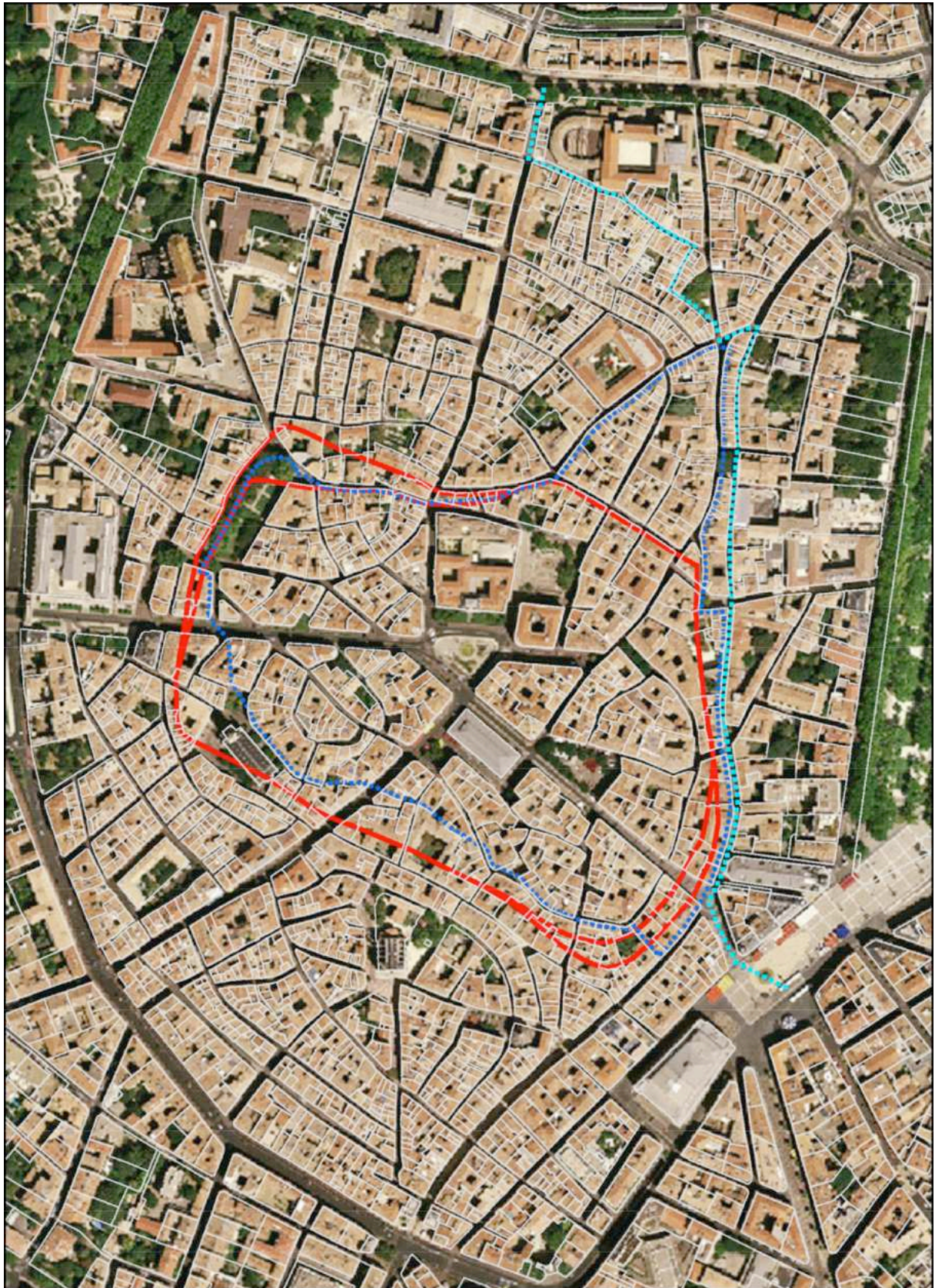
Mais, à nouveau, s'agit-il de ce rempart ou d'un mur propre au seul enclos de St-Firmin ?

Partant de là, L.Guiraud épouse le bord de l'actuelle place de la Canourgue en suivant le soubassement de la cathédrale inaccomplie. Est-ce probant ? En premier lieu, on peut s'interroger sur l'inflexion de la face sud de l'ancienne île Cambacères qui longe la rue Canourgue-Ste-Croix : cette inflexion ne serait-elle pas le fantôme d'un ancien ouvrage ? Correspondrait-elle à l'emplacement de la muraille ? En cet endroit, L.Guiraud colle son tracé à celui du soubassement de la cathédrale inachevée. Mais il s'agit là d'un point bas du relief. Par ailleurs, le soubassement du cœur résulte des terrassements qui ont servi à rehausser le sol pour former cet à pic soutenu par le mur de l'abside de la cathédrale. B.Sournia, dans l'étude de l'hôtel Richer de Belleval, tout en adhérant à la localisation de l'enceinte en ces lieux, considère que l'abrupt taillait la place de la Canourgue pratiquement en diagonale depuis le «tout début de la rue Ste-Croix....en direction de la rue Vieille-Intendance». Les prix-faits des travaux renseigneraient sur les niveaux altimétriques d'origine.



A la place de la Canourgue, la rupture de pente se situe nettement plus au sud que le narthex de la cathédrale.

Cette hypothèse de tracé proposé par L.Guiraud s'appuie sur la mention disant que le «mur» passe derrière la chambre du palais de Guilhem et qu'il fait clôture à la demeure : «A l'instar du premier château, le second se trouve près du mur de la primitive enceinte. La position de ce mur, en effet est certaine, grâce à une mention relative à la maison de Guillem VI. Il y est déclaré que le mur passait derrière la chambre de ce seigneur, ... et qu'il servait de clôture à la demeure dont faisait partie cette chambre. ... C'est donc là aussi, derrière la chambre de Guillem VI, que passe le mur d'enceinte dominant la pente rapide qui dévalait perpendiculairement à la façade de l'ancienne



En reportant les hypothèses de tracé de L. Guiraud et celles examinées précédemment sur la photo aérienne et le cadastre de 2003, on peut identifier les parcelles concernées. En bleu : tracé de L. Guiraud, en rouge : hypothèses actuelles, en bleu clair : limite entre Montpellier et Montpelliéret, Rectorie et Bailie, domaine des Guilhem et de l'évêque.

Faculté des Sciences, et dont les descentes Ste-Croix et de la Faculté des Sciences donnent l'idée très exacte.»⁽⁹⁾ A la page suivante il est également dit : «Quant au jardin, comme la chambre, concédé aux chapelains, il se trouve au chevet de Ste-Croix.» Supposant approximativement l'emplacement de l'église Ste-Croix face à la rue du Vestiaire, cela veut dire qu'il y a un espace suffisant pour faire un jardin derrière son chevet. S'il y a un jardin, rien ne dit que la muraille passe au ras de la chambre. Elle peut passer à quelques mètres de la fenêtre, au rebord de l'abrupte, inclure le jardin et clôturer la demeure plus au loin. Ces remarques conduisent donc à retenir deux tracés du mur :

- le premier coupant la place de la Canourgue là où l'on voit aujourd'hui la rupture de pente pour s'infléchir et rejoindre la façade nord de l'hôtel Richer de Belleval, le long de la rue de l'Ancienne Intendance,

- la seconde, plus au nord, passant derrière la maison de l'abbé d'Aniane, là où il y a une nouvelle rupture de pente dominant le relief. Cette hypothèse semble être la plus plausible.

«Dans cette portion du mur d'enceinte, les documents marquent une porte de ville qui me paraît répondre au débouché vers la Blanquerie, la maison d'un certain Pierre Calvet servant de point intermédiaire entre la chambre de Guillem VI et le portale Rofi, et un terrain vendu en ce lieu au même seigneur par Raymond Malbosc, en 1129, étant dit infra muros et extra muros».⁽¹⁰⁾ Cette porte pourrait être située au début de la rue St-Pierre à moins qu'il ne s'agisse d'une porte donnant vers la Blanquerie, située à la jonction des actuelles rues de la Vieille Intendance et Fournarié, ce qui serait tout à fait cohérent. Vers l'est, longeant les rues Fournarié et Carbonnerie, on rejoint le château.

Notes

1 : Liber instrumentorum memorialium, Montpellier 1886, p.287 et Vidal, H., Aux temps des Guilhem, in Histoire de Montpellier, s.dir. Chauvly, G., Privat Ed., Toulouse, 2001, p.15, 22

2 : Guiraud, Louise, Recherches topographiques sur Montpellier au moyen âge, Mémoires de la Soc. archéologique de Montpellier, Deuxième série, T.I^{er}, Montpellier, 1895

3 : Germain, Alexandre, Histoire de la commune de Montpellier, Mémoires de la Soc. archéologique de Montpellier, 1851, Etudes archéologiques, Mémoires de la Soc. archéologique de Montpellier, 1883

4 : Vigié, Jean-Albert, Les enceintes successives de Montpellier et ses fortifications, Bulletin de la Soc. Languedocienne de géographie, Delors, Boehm et Martial, Ed., Montpellier, 1899. C'est à partir de ces travaux de L.Guiraud, d'A.Germain et de J.A.Vigié que J.Fabre de Morlhon a fait dresser par L.Albarel, dessinateur à la Ville de Montpellier, une image d'ensemble de l'Ecusson médiéval figurant la seule Clôture-commune sans mentionner le «Mur vieux». Parlante, l'image, est fort évocative mais sans autre prétention.

5 : Fabre, Ghislaine, Lochard, Thierry, La ville médiévale, Etudes du patrimoine, Imprimerie nationale Ed., Paris, 1992 Divers articles ont étoffé l'approche de Gh.Fabre et de Th.Lochard : Topographie de Montpellier aux XI^{ème} et XII^{ème} siècles : essai de lecture d'une ville neuve, Etudes de l'Hérault, 1988, La seigneurie : impact topographique. Enceintes urbaines et châteaux-forts de Montpellier, 1140-1206, 117^{ème} Congrès national des Sociétés savantes, Clermont-Ferrand, 1992, Morphogenèse de Montpellier, Colloque Morphogenèse du village médiéval, Montpellier 1993, Cahiers du patrimoine, 1996, Montpellier : Des villae à la ville, X-XII^{ème} siècles, Congrès de la fédération historique...

6 : Lacave, Michèle et Volle, Jean-Pierre, Montpellier, in Atlas historique des villes de France, Hachette Ed., Paris 1996

7 : Fabre, Ghislaine, Lochard, Thierry, La ville médiévale, Etudes du patrimoine, Imprimerie nationale Ed., Paris, 1992, p.48

8 : Guiraud, Louise, Recherches topographiques sur Montpellier au moyen âge, Mémoires de la Soc. archéologique de Montpellier, Deuxième série, T.I^{er}, Montpellier, 1899, p.104-105

9 : Guiraud, Louise, Recherches topographiques sur Montpellier au moyen âge, Mémoires de la Soc. archéologique de Montpellier, Deuxième série, T.I^{er}, Montpellier, 1899, p.103-104

10 : Guiraud, Louise, Recherches topographiques sur Montpellier au moyen âge, Mémoires de la Soc. archéologique de Montpellier, Deuxième série, T.I^{er}, Montpellier, 1899, p.103-104

Le tracé proposé par L.Guiraud est justifié comme suit

«Lorsque Guilhem V, en 1090, s'approprié de Montpelliéret, bien épiscopal, il doit le rendre tout en conservant un fief, le Cannau, situé sur la colline de Montpellier... Du lotissement du Cannau nous n'avons pas la date.» Selon L.Guiraud «Guillem V (1076-1121) aura voulu englober dans sa ville cet entier quartier du Cannau qui, selon les compoix, s'étendait de la place actuelle du Marché aux Fleurs jusqu'à la pente raide débouchant dans la rue Bout du Monde.» (Guiraud L., Recherches topographiques sur Montpellier au moyen-âge, Bulletin de la Société archéologique de Montpellier, Montpellier, 1895 p.101)

«J'ai déjà eu l'occasion de parler du Cannau, et de déterminer son étendue, d'expliquer sa dénomination. Salubre et recueilli dans sa partie septentrionale, il dut attirer les médecins qu'on y voit établis à une époque ancienne, et en faveurs desquels Guillem VIII proclama, en 1181, le libre exercice de leur art et de leur enseignement. Pour le reste, il participa au mouvement qui animait la Condamine et le centre de la ville.» (Guiraud L., Recherches topographiques sur Montpellier au moyen-âge, Bulletin de la Société archéologique de Montpellier, Montpellier, 1895.p.101)

«...l'enceinte de Guillem V aurait poussé une pointe vers le nord-est, sur la pente du plateau, ce qui ... est une dérogation au tracé d'ensemble. Mais elle a des présomptions sérieuses ... Je mets en premier lieu un texte de 1294, mentionnant au lieu dit portail du Cannau un tenant de maisons placé entre le four de Guillem Dupuy, bourgeois, et la rue publique allant du carrefour d'En Camburat vers l'église St-Matthieu, c'est à dire la rue du Bout du Monde, ... Cette rue ainsi identifiée, il s'agirait de retrouver le four de Guilhem Dupuy. ... Le nombre des fours étant limité à

cette époque, le voisinage immédiat de celui qu'on appelait au XIV^e s. ...l'île du Four qui passe était celle que circonscrivent les rues actuelles des Ecoles-Laiques, Bout du Monde, Plan de l'Olivier, Verrerie Basse, Ste-Ursule, Aventurin et place de la Chapelle-Neuve. Or la ligne de la délimitation paroissiale suivait justement cette île où se trouvaient deux de ses points... autre témoignage en faveur de l'existence du mur d'enceinte en ce lieu. Enfin, il paraît logique d'admettre que Guillem V aura voulu englober dans sa ville cet entier quartier du Cannau qui, selon les compoix, s'étendait de la place actuelle du Marché aux Fleurs jusqu'à la pente raide débouchant dans la rue Bout du Monde.» (Guiraud L., Recherches topographiques sur Montpellier au moyen-âge, Bulletin de la Société archéologique de Montpellier, Montpellier, 1895.p.101)
Gh.Fabre et Th.Lochar, moins affirmatifs, disent : «...nous avons placé le quartier du Cannau hors les murs, au nord-est de la ville. La nouvelle enceinte l'englobe-t-elle au contraire? ... l'intérêt stratégique du site ne doit pas être négligé : l'avancée du plateau domine à l'est la route médiévale et, au nord et nord-ouest, les zones rurales proches de la ville. Cette situation autorise l'hypothèse d'un lien avec le château St-Nicolas voisin, dont ce secteur, peu habité à la fin du XII^{ème} siècle, forme peut-être un glacis.» (Gh. Fabre, Lochar Th., Montpellier, la ville Médiévale p.78)

5 - La Clôture commune

La Clôture-commune

La Clôture-commune, réunissant les implantations préalablement agrégées, forme l'horizon fermé de la ville et engendre ce sentiment d'enfermement dénoncé à la fin du 18^{ème} siècle lorsque Montpellier abat son enceinte et s'ouvre sur son pourtour.

Mais aussi, la Clôture-commune «fait» Montpellier et elle la symbolise.

Retracer le parcours de la Clôture-commune avec ses portes et ses tours, tenter de restituer son flanc démoli au 17^{ème} siècle, fait partie des données nécessaires pour comprendre la ville. D'autant que désormais invisible, la muraille on la rencontre partout : dans les sous sols, aux rez-de-chaussée et aux étages, traversés par son mur épais, dressée au fond d'une impasse ou cachée derrière un enduit.

A quelle date est bâtie la Clôture-commune ?

«C'est seulement à l'extrême fin du 12^{ème} siècle que Montpellier et Montpelliéret furent englobés dans une même enceinte, la Clôture-commune.» écrit J.Combes.⁽¹⁾ Les archives confirment qu'en octobre 1196, «Guilhem, seigneur de Montpellier, promet [aux]...administrateurs de la ville de Montpellier, de tenir et de ratifier tout ce qu'ils décideront quant à la clôture de la ville et donne l'assurance qu'ils n'auront aucun compte à lui rendre...».⁽²⁾ C'est la mise en place des sept «ouvriers» de la Clôture-commune, élus pour une année et auxquels le consulat «déléguait pour construire et entretenir les remparts, pour louer à titre temporaire les douves, y autoriser l'élévation de maisons, de plantations, de gérer les revenus, acheter des pierres de Pignan, d'autoriser les cordiers ou les arbalétriers à y mener leurs travaux ou leurs jeux, d'y faire des dépôts de bois. Ils devaient veiller à ce qu'une zone de 12 pans de large...fût respectée et gardée libre d'une part et de l'autre du rempart.» dit M.Gouron en introduisant le Tome XII de l'inventaire des archives communales dédié au «Fonds de la Clôture-commune et affaires militaires».

Mais un tel ouvrage exige des longs travaux.

La liasse de 35 pièces donnant la copie des actes des privilèges de la Clôture-commune, après avoir rapporté la convention de 1196, «entre Guilhem VIII et les administrateurs de la ville de Montpellier...joint l'autorisation donnée en 1204 par Pierre d'Aragon, de murer et fortifier la ville sous la direction et sous les ordres des administrateurs de la ville». En 1206, une concession est faite par

des particuliers aux consuls de la Clôture-commune pour «prendre à perpétuité dans leur carrière à Canelas,...la pierre nécessaire pour la construction des murs de la ville et des fossés». Entre 1217 et 1277 sont encore signalées des ventes ou cessions des terrains nécessaires pour compléter les fossés et les chemins de ronde.

Mais Marie disant en 1205 que le «mur fait et à faire » laisse supposer que l'ouvrage est déjà commencé. L'est-il dès 1196 ? Et si oui s'agit-il d'un premier tronçon qui serait fait entre Montpellier et Montpelliéret ?⁽³⁾

Ainsi, si communément l'on attribue à la Clôture-commune comme date de naissance l'année 1205, selon les documents, le rempart qui a mis près d'un siècle pour être achevé, a peut-être été commencée dès 1196. Hormis pour son flanc est démoli pour réunir la ville avec sa citadelle, depuis lors, on ne cessera de le réparer jusqu'aux années 1760. C'est alors que l'on détruit des parties et l'on commence à combler les fossés jusqu'en 1791. A cette dernière date l'on vend les terrains qu'occupe la muraille et l'on commence sa complète démolition.

Les estimations de la population de Montpellier lors de la construction de la Clôture-commune varient entre 5 000 et 10 000 habitants. Ph.Wolff évalue cette population à 5 000 ou 6 000 habitants en 1180. J.le Goff l'estime généreusement à 10.000. H.Vidal et J.Baumel, la situent entre 6 000 et 9 000. K.L.Reyerson se rallie au chiffre des 9 000 habitants en 1200 pour annoncer une population de 30 000 habitants en 1300.⁽⁴⁾ A la fin du 17^{ème}siècle, intra muros, on dénombre 24 181 habitants en 1680-1681 et 25 524 en 1692.⁽⁵⁾ A la Révolution, Montpellier est peuplée de 32 000 habitants dont environ 25 000 résident intra muros.⁽⁶⁾

Pour rendre actuel le propos, en 1962, on dénombrait 23 300 habitants résidant à l'Ecusson -y compris sur le pourtour de la Clôture-commune désormais urbanisé- avant qu'en 1999 on ne trouve plus que 10 300 habitants, c'est-à-dire presque autant qu'au début du 13^{ème}siècle.⁽⁷⁾

Ainsi, selon ces différents dénombrements, dans l'espace enclos on passe de 200 habitants à l'hectare au 13^{ème}siècle, à plus de 600 habitants à l'hectare un siècle plus tard.

Comment la muraille a-t-elle été construite ?

D'après H.Vidal, J.Combes et J.-A.Vigié ses caractéristiques sont les suivantes :

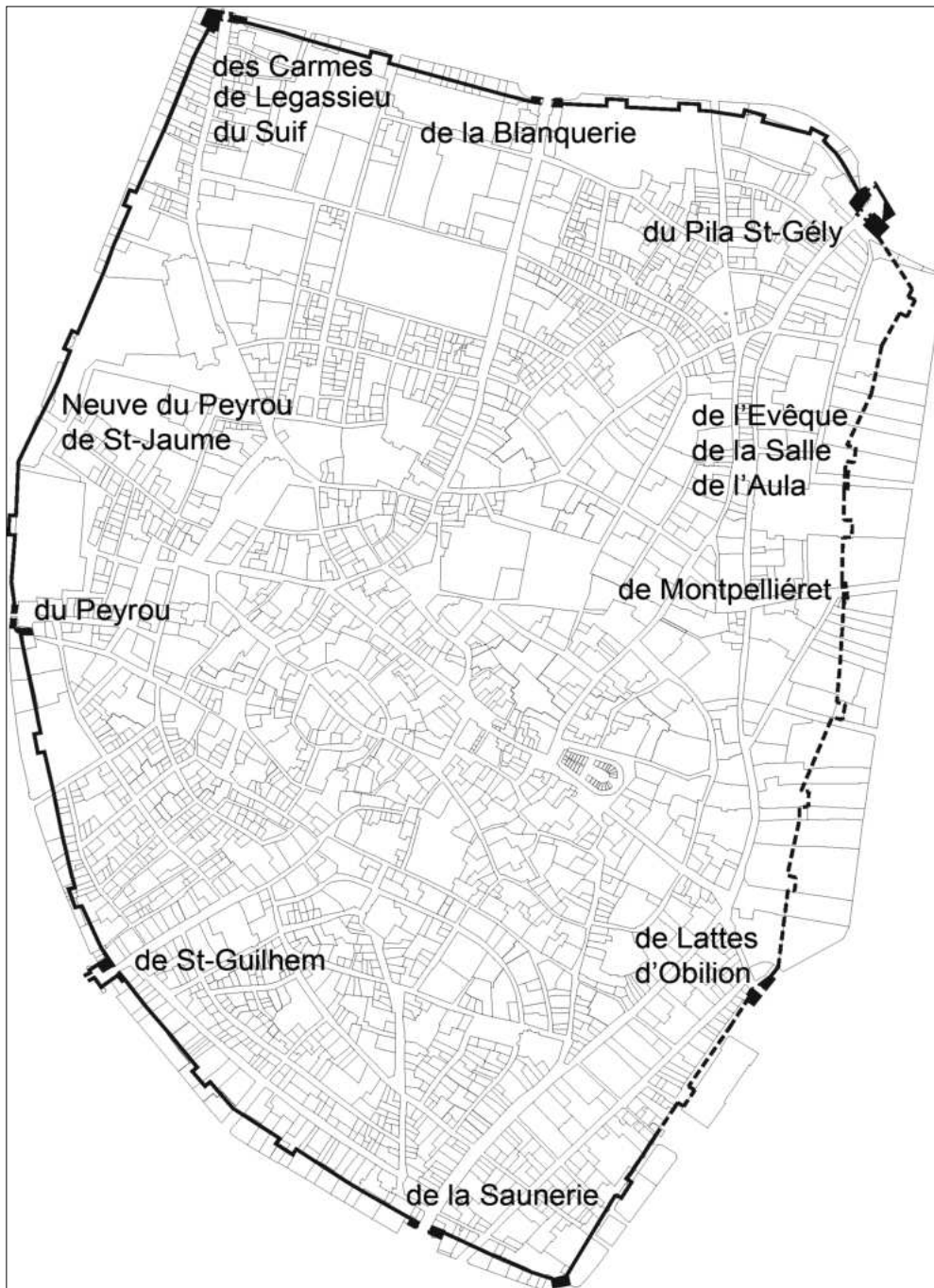
- Le linéaire de son développement est de 2 650m.
- La hauteur de ses courtines, initialement de 7 à 8m. atteint une hauteur de 11m. après leur rehaussement au 14^{ème}siècle.
- Le couronnement du mur est fait de créneaux et de merlons (1 757 selon J.-A.Vigié) surplombant des mâchicoulis.
- La hauteur des tours est d'environ 14 à 16m.
- Le nombre de tours varie entre 22 et 26 selon les auteurs et le décompte fait sur les divers plans qui la représentent tardivement. Entre ces tours, des «bistours» assurent une meilleure protection et, des «pilars», piliers faisant office de contreforts, garantissent une meilleure tenue de l'ouvrage.
- La maçonnerie de la muraille, d'une épaisseur d'environ 2m. (soit une canne de Montpellier), a un parement en pierres coquillières des environs de la ville ou venant des carrières de Pignan et de Connelle. Leur disposition suivait l'appareil de Montpellier alternant deux assises d'un pan chacune et

une assise plus réduite. Le parement est à bossages y compris, parfois, vers l'intérieur. Entre parements, des moellons sont noyés dans un épais mortier.

Le tableau qui suit compare les descriptions de la Clôture-commune faites par les auteurs des documents consultés et montre leurs différences

Portes	J.Nougaret		G.Fabre, Th.Lochar		A.Vigier		L.Guiraud		1	2	3	4	5	6	7	8
	Date	Dispositifs	Date	Dispositifs	Date	Dispositifs	Date	Dispositifs	1623 ?	1625	1629 ?	1629	1736-51	1762	1792	1795 ?
Pila St Gély	1195	Flan. 2 tours Av.-porte	1205 ment.	—	1195	Flan. 2 tours Av.-porte	1196	—	X	X	X	X	X	X	X	X
Blanquerie	1195	Flan. 2 tours	1211-32 ment.	—	1195	Flan. 2 tours	1196	—	X	X	X	X	X	X	X	X
Legassier-Carnes-Suif	1195	—	1211-32 ment.	—	1195	Cops garde Av.-porte	1196	—	X	X	X	X	X	X	X	X
St Germain (poterne)	1270 ap.	—	—	—	—	—	15°s.	—	—	—	—	—	—	—	—	—
Neuf du Peyrou-St.Jaume	1270 av.	—	1270 av.	—	1362	—	—	—	X ?	X ?	X ?	—	—	—	—	X ?
Peyrou-Puits Aquinel-Etudes	1195	Tour-Porte	1211-32 ment.	—	1195	—	1196	—	X	X	X	X	X	X	X	X
St Guilhem	1195	Tour-Porte Av.-porte	1211-32 ment.	—	1195	Flan. 2 tours	1196	—	X	X ?	X ?	—	—	—	—	—
Saunerie	1195	Flan. 2 tours Av.-porte	1205 ment.	—	1195	Flan. 2 tours	1196	—	X	X	X	X	X	X	X	X
Lattes ou Obillon	1195	Flan. 2 tours Av.-porte	1211-32 ment.	—	1195	Flan. 2 tours	1196	—	X	X	X	X	X	X	X	X
Montpellier	1195	Flan. 2 tours	1211-32 ment.	—	1195	Flan. 2 tours	1196	—	—	—	—	—	—	—	—	—
Evêque-Salle-St.Denys-Aula	1260 v.	—	1260 v.	—	—	—	—	—	—	X	—	—	—	—	—	—
Tours (Tronçons)	Total	Dispositifs	Total	Dispositifs	Total	Dispositifs	Noms	Noms des tours	14+4	19+4	22+4	18+4	15	12+6	11+2	8+6
	24	—	—	—	22-25	—	—	—	—	—	—	—	—	—	—	—
Pila St Gély-Carnes	8	—	—	—	—	—	—	—	—	—	—	—	—	—	—	—
Sud (Babotte)	1	—	—	—	—	—	—	—	—	—	—	—	—	—	—	—
Carnes-Saunerie	8	—	—	—	—	—	—	—	—	—	—	—	—	—	—	—
Babotte-St.Gély	7	—	—	—	—	—	—	—	—	—	—	—	—	—	—	—
Lattes-Babotte	—	—	Ecart 70m	—	—	—	—	—	—	—	—	—	—	—	—	—
Carnes-Peyrou	—	—	Ecart 145m	—	—	—	—	—	—	—	—	—	—	—	—	—
Carnes-Blanquerie	—	—	Ecart 100m	—	—	—	—	—	—	—	—	—	—	—	—	—
Peyrou-Saunerie	—	—	Ecart 65-90m	—	—	—	—	—	—	—	—	—	—	—	—	—
Peyrou-Carnes	—	—	—	—	4	—	—	—	4	4	4	3	4	4	4	4
Carnes-Blanquerie	—	—	—	—	1	—	—	—	1+2	1+2	1+2	1+2	1	1+2	1	1+2
Blanquerie-Pila St Gély	—	—	—	—	5	Ecart 45m. env	—	—	2+2	2+2	2+2	2+2	3	1+4	2+2	1+4
Pila St Gély-Lattes	—	—	—	—	4	—	—	—	—	5	8	5	—	—	—	—
Lattes-Saunerie	—	—	—	—	3	—	—	—	3	3	3	3	3	2	1	2
Saunerie-St.Guilhem	—	—	—	—	2	14 m. larg.	—	—	2	2	2	—	2	2	2	2
St Guilhem-Peyrou	—	—	—	—	2	—	—	—	2	2	2	4*	2	2	1	2

* : La porte St Guilhem n'est pas figurée. ** démolie en 1443. ***démolie en 1452
1-Plan de Montpellier avec sa citadelle Zlarco Polonus, 1623, Soc. Archéo. Montpellier
2-Plan de Montpellier : 1625, Soc. des amis du vieux Toulon, GEF 17005 f. 42
3-Plan de la ville ... Montpellier (dit de Richelieu), 1629 ?, Soc. des amis du vieux Toulon GEF 17005 f. 43
4-Plan de la citadelle de Montpellier, J.de Bains, 1629, Soc. Archéo. Montpellier
5-Plan de localisation de la citadelle de Montpellier, ... de Chamberlain, 1736-1758, Arch. Dept.Hérault, C. 12493/1
6-Plan de la ville de Montpellier et d'une partie de la citadelle, Chaussegros, 1782, Arch. Dept.Hérault, C. 6947/26
7-Plan par masse de la ville de Montpellier et ses environs, 1792, Arch. Dept.Hérault, 1 FI 119
8-Plan général de la ville et de la citadelle ainsi qu'une partie des environs, sans date et sans auteur, Col. particulière
G.Fabre, Th.Lochar, La ville médiévale, Ed. du Patrimoine, Paris, 1992
J.Nougaret, Montpellier monumental T.1, Monum. Ed. Paris 2004, pp. 73-81
L.Guiraud, Recherches topographiques sur Montpellier au moyen-âge, Bul. Soc. Archéo. Montpellier, 1895
A.Vigier, Les enceintes successives de Montpellier ..., Soc. Languedocienne de géographie, Delors, Ed. Montpellier, 1899



Les dix portes de la Clôture commune

- Dix portes assurent le passage :
 - 1 - porte de Legassieu, des Carmes ou du Suif ,
 - 2 - porte de la Blanquerie,
 - 3 - porte du Pila-St-Gély,
 - 4 - porte de l'Evêque, de la Salle ou de l'Aula,
 - 5 - porte de Montpelliéret,
 - 6 - porte de Lattes ou d'Obilion,
 - 7 - porte de la Saunerie,
 - 8 - porte St-Guilhem,
 - 9 - porte du Peyrou,
 - 10 - porte neuve du Peyrou ou de St-Jaume.
- Vers la ville, un chemin couvert large de 3m., dit des Douze-pans, assure la circulation,
- Vers l'extérieur, des douves ayant près de 25m. de largeur précèdent la muraille et, au delà d'elles, un chemin, la «dougue», cerne le périmètre.

Quels sont les vestiges ?

Visible, de la muraille, reste peu : un tronçon entre les portes du Peyrou et des Carmes, les tours des Pins et de la Babote, un pan de courtine au fond de l'impasse qui clôt la rue Vien, un segment à la porte St-Guilhem, un tronçon sous le théâtre découvert en 2011 et disparu le jour même, un autre repéré place Molière. Sinon il faut se contenter des divers écrits et plans et des quelques sondages archéologiques...⁽⁸⁾



Les tours de la Babote et des Pins



Elévations de la Clôture commune à l'impasse Vien et à la rue St-Guilhem

Cependant, malgré sa disparition, l'empreinte de la Clôture-commune est toujours là, confirmée par les boulevards cernant les nouvelles maisons avec lesquelles ils se partagent l'emprise des anciennes douves.

Et pourtant, retracer son parcours en reliant entre eux fragments et informations avec la précision requise au repérage et à la conservation de ses vestiges n'est pas toujours facile.

Depuis la fin du 19^{ème} siècle L.Guiraud et A.Vigié se sont penchés sur la question.⁽⁹⁾ Plus récemment, les travaux de l'Inventaire et ceux de J.Nougaret ont enrichi les informations sans pour autant, les uns et les autres, s'aventurer à cartographier le parcours complet de l'enceinte autrement que de façon schématique. Les inconnues sont en effet nombreuses et les moyens d'investigation sont faibles : servant de mur d'adossement ou de fondation des maisons, enfoui dans les caves, le mur se cache partout et il faut aller le chercher.⁽¹⁰⁾

Aucun plan ancien ne dessine la muraille dans son ensemble de façon géométriquement concordante. Les courtines, les tours et les portes de la ville, représentées sur une multitude de documents, ne concordent pas toujours et elles sont souvent mentionnées de façon contradictoire.

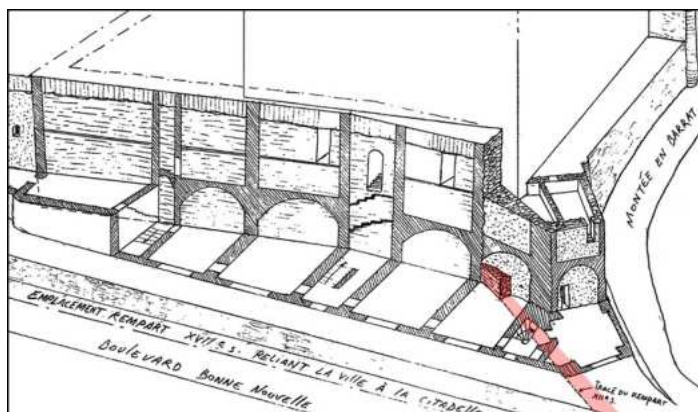
C'est ce travail de repérage qui a été réalisé à l'occasion de la visite des immeubles pour dresser le plan de sauvegarde. Le report du tracé au plan résulte ainsi tant des constats faits sur le terrain que du croisement, de l'adaptation et de l'interprétation de documents divers et de leur transcription partie par partie, avec les nombreux aléas que cela comporte. Pour réaliser le report, le support cartographique disponible le plus fiable et le plus proche du 18^{ème} siècle, est le cadastre de 1816-1825.⁽¹¹⁾ Transcrit au plan actuel, il a servi de référence après avoir été corrigé et complété par des documents partiels plus anciens figurant les secteurs modifiés entre la fin du 18^{ème} siècle et le premier quart du siècle suivant.

Afin de reconstituer la figure complète du rempart, deux approches ont été menées : la première vise à restituer le flanc est démoli au 17^{ème} siècle, la seconde à retracer les parties subsistant mais qui, pour la plupart, nous sont dissimulées.

Le flanc est, démoli au 17^{ème} siècle

Lorsqu'entre 1624 et 1627, la nouvelle citadelle est construite par l'ingénieur du roi Jean de Beins et qu'elle est raccordée au rempart médiéval par les deux murs dits «lignes de jonction», le flanc oriental de l'ancienne muraille est démoli ne laissant aucune trace en élévation. Depuis, les plans représentent cette partie de l'enceinte selon un tracé schématique, plus ou moins rectiligne.

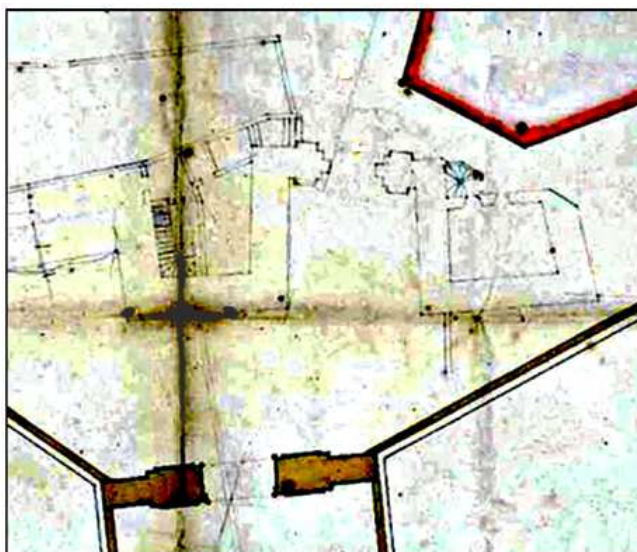
- Par pure coïncidence, un chantier mené près de l'ancienne porte du Pila St-Gély a mis à nu au niveau du sol un mur à bossages, assis sur le rocher et faisant très probablement partie de la muraille.



Le croquis établi près de la porte du Pila St-Gély lors du chantier de 2009

L'architecte et le responsable technique du chantier de formation, S.Carnus et D.Badérou, ont pu situer cette maçonnerie sur le plan du bâtiment en travaux. Reportée sur le plan de la ville, elle correspond assez fidèlement à l'ancienne incurvation rentrante de la muraille telle qu'elle figure notamment à l'anonyme «Plan de Montpellier» et à celui dit «de Richelieu»⁽¹²⁾ et qu'elle suit l'angle de la courtine partant de la porte du Pila St-Gély.

- A l'autre extrémité du parcours, un projet de remaniement de la porte de Lattes, datant du milieu du 18^{ème} siècle, indique pâlement au crayon l'ancienne disposition des lieux et l'emplacement de la muraille. Y figure aussi un bâtiment (tour, logis de garde ?) manifestement amputé vers le nord, près de l'hôtel du Gouvernement.⁽¹³⁾



Tracé au crayon de l'ancienne porte de Lattes sur un plan de 1736-1758

- Entre ces deux extrémités, les portes du Pila St-Gély et de Lattes, un sondage archéologique devant le musée Fabre fournit un point supplémentaire.⁽¹⁴⁾

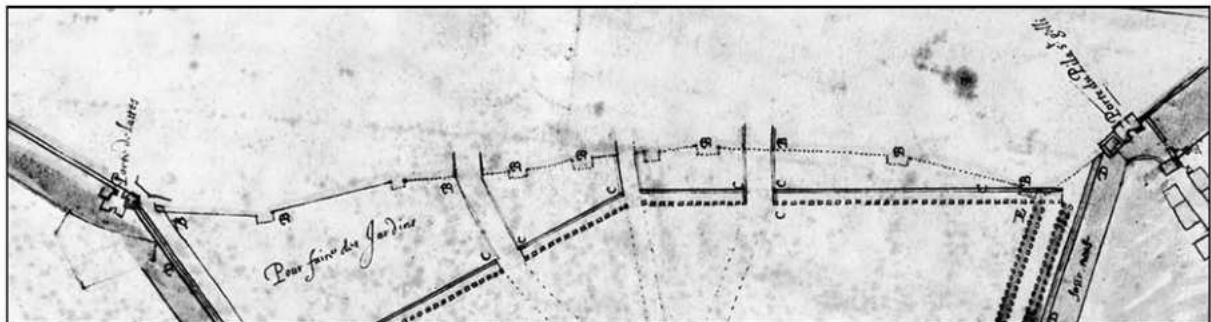


Sondage archéologique devant le musée Fabre (Source : D.r.a.c.)

Ces trois repères ont permis un premier calage qui a été poursuivi par l'interprétation des plans et du parcellaire.



Plan anonyme, 1625



Plan dit de Richelieu, 1629



Vue de Mérian, 1657?

Plans et vues du flanc est de la clôture commune

Les deux plans mentionnés, celui anonyme «de Montpellier» et celui «de Richelieu», datent respectivement de 1625 et 1629, c'est-à-dire alors que le flanc oriental est encore visible ou à peine démoli. Ils montrent clairement l'incurvation rentrante et l'irrégularité générale du tracé du rempart vers l'est. Cette irrégularité est aussi évidente sur la vue dressée par Mérian à la deuxième moitié du 17^{ème} siècle. Malgré les réserves que l'on peut formuler à l'égard de cette vue cavalière du profil de la ville et de sa date tardive (1657 ?), elle confirme la disposition générale d'un tracé qui n'est pas rectiligne mais bien constitué d'une ligne brisée.⁽¹⁵⁾

Un troisième plan, celui de Jean de Beurain datant du 18^{ème} siècle⁽¹⁶⁾, va dans le même sens que les deux plans précédents. Figurant schématiquement les îlots de l'intra muros, ce plan prolonge la rue St-Denis, l'actuelle rue de Bocaud, jusqu'au chemin couvert des Douze-pans.

Tant le plan de Chalmandrier que celui des «Isliers» ou celui, plus sommaire, du projet de Joseph Bonnier⁽¹⁷⁾, sans figurer la rue proprement dite, font de même : ils donnent un alignement bâti correspondant à une rue englobée dans l'îlot et longeant la façade nord du corps principal de l'hôtel de Bocaud, laissant supposer que le bâtiment-porche qui fait avant-corps à l'hôtel est un ajout ultérieur et que le mur de la façade est de l'hôtel proprement dit pourrait être assis sur la muraille. Des travaux menés récemment à l'hôtel de Bocaud, ont dévoilé des murs qui, sans confirmer de façon certaine leur appartenance au rempart, ne l'excluent pas non plus.



Plan de Beurain, 18^e siècle



Plan de Bonnier, 1720



Plan des Isliers, 1750

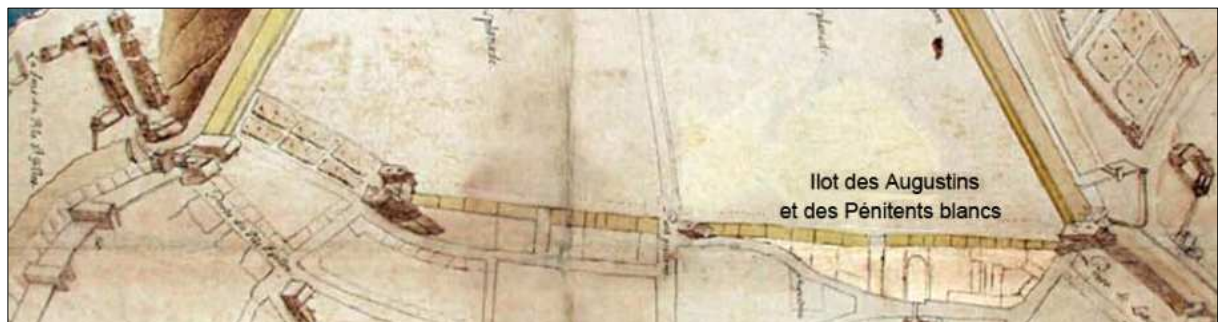


Plan de Chalmandrier, 1774

La rue Saint-Denis, l'actuelle rue Bocaud, se prolonge jusqu'aux Douze pans, l'hôtel de Bocaud ne trouvant son extension par le porche actuel que tardivement

Enfin, le plan dressé par Ziarko Polonius⁽¹⁸⁾ montre bien que l'îlot des Augustins se rétrécit considérablement lors de sa rencontre avec le rempart. Dans «Montpellier monumental» J.Nougaret relate qu'entre 1625 et 1643, les Augustins ont bénéficié des terrains de la muraille pour construire leur couvent. «Des achats successifs d'immeubles contigus à la Vieille Monnaie... l'inféodation par les trésoriers de France, le 7 avril 1634, des deux tiers d'un terrain dépendant de la Vieille Monnaie, augmentés du sol des murailles de la ville, du chemin des Douze-pans et du fossé, permettent aux Augustins de disposer intra-muros de l'espace nécessaire à la fondation d'un nouveau couvent.»⁽¹⁹⁾

Plus au sud, la même source relate aussi l'extension de la chapelle des Pénitents blancs en disant «...une inféodation du 22 mars 1632, par le consuls et les ouvriers de la Clôture-commune, concède aux pénitents...l'emplacement de la courtine médiévale, du chemin des Douze-pans et du fossé, supprimés depuis la construction de la citadelle. L'espace obtenu est utilisé pour la mise en place d'un nouveau chœur, de la sacristie et de membres haulz pour le logement d'un prêtre, le reste du terrain étant transformé en jardin».⁽²⁰⁾ Poursuivant par la description des travaux conduits en 1624 par Rouch et Labourier, l'auteur rappelle les interventions faites «...entre les parties conservées des anciennes murailles et les murs à rebâtir...». Si l'on retient que l'abside de la chapelle est assise sur l'ancien mur, on constate que celui-ci est aligné avec les emprises des hôtels et autres bâtiments qui suivent vers la porte de Lattes.



Plan de Polonius 1623 ?

Ces plans et ces textes, les constats faits par le service régional d'archéologie au musée Fabre, un vestige de maçonnerie visible dans le mur de clôture de la rue Girard appartenant peut-être à la muraille démolie, ainsi que l'inertie habituelle du parcellaire et du bâti qui s'appuient ordinairement sur des ouvrages préexistants pour de simples raisons d'économie, fournissent les arguments à l'hypothèse de tracé portée au plan de sauvegarde.



Vestige de la Clôture commune (?) à l'hôtel de Bocaud

Les autres flancs

Si pour le flanc est les certitudes sont minces, pour les parties ayant subsisté après la construction de la citadelle, les choses ne sont pas plus simples. Les contradictions entre plans et les écrits sont nombreuses. Elles s'expliquent parfois par des modifications du rempart et, surtout, de ses tours ; certains documents confondent les «bistoures» et les tours et d'autres les omettent. Le souci de précision n'est pas toujours la préoccupation première des auteurs de plans partiels qui, ayant d'autres visées, se contentent de dessiner schématiquement une muraille flanquée de tours pour les parties qui ne les concernent pas directement.

En revanche, la visite des bâtiments a permis de localiser un grand nombre de vestiges et de les cartographier. Pour la plupart ils sont situés dans les sous-sols ou les rez-de-chaussée. Un seul vestige émerge : il est à l'angle de la rue St-Guilhem et du boulevard du Jeu de Paume, un serrurier a niché sa boutique dans l'épaisseur de la muraille qui fait saillie sur la rue.

Chronologiquement, les plans exploités pour restituer la Clôture-commune, sont :

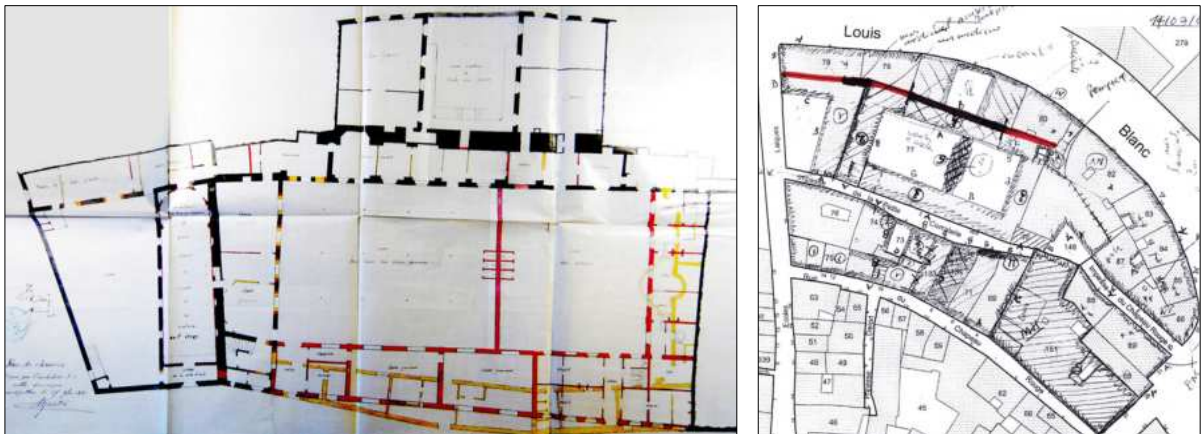
- 1 : 1623 ? : «Plan de Montpellier avec sa citadelle», par Ziarco Polonius,⁽²¹⁾
- 2 : 1625 : «Plan de Montpellier», anonyme,⁽²²⁾
- 3 : 1629 ? : «Plan de la ville et citadelle de Montpellier» (dit de Richelieu), anonyme,⁽²³⁾
- 4 : 1629 : «Plan de la citadelle de Montpellier», par Jean de Beins,⁽²⁴⁾
- 5 : 17^es. : «Plan de la ville de Montpellier avec ses environs», anonyme,⁽²⁵⁾
- 6 : 1736 : «Plan de localisation de la citadelle de Montpellieret...», par de Chamberlain,⁽²⁶⁾
- 7 : 1750 ca. : «Plan de Montpellier » dit des « Isliers», anonyme,⁽²⁷⁾
- 8 : 1751 : «Plan de la ville de Montpellier avec ses environs», par J.Rocque,⁽²⁸⁾
- 9 : 1772 : «Plan de la ville de Montpellier avec ses environs », par Nicolas Chalmandrier,⁽²⁹⁾
- 10 : 1782 : «Plan de la ville de Montpellier et d'une partie de la citadelle», par Chaussegros,⁽³⁰⁾
- 11 : 1792 : «Plan par masse de la ville de Montpellier et ses environs», anonyme,⁽³¹⁾
- 12 : 1795 ca. «Plan général de la ville et de la citadelle ainsi qu'une partie des environs», anonyme,⁽³²⁾
- 13 : 18^{ème} s. : «Plan de Montpellier », par Jean de Beaurain,⁽³³⁾
- 14 : 1816-1825: «Cadastre», par De l'Homme, ingénieur en chef, Boyé, Giniez, Vigié, Ballut, géomètres.⁽³⁴⁾

Hormis ces plans d'ensemble, d'autres documents ont été utilisés pour certaines parties :

- 1 : 1730 : «Porte du Pila St-Gély», anonyme,⁽³⁵⁾
- 2 : 1741 : «Porte du Pila St-Gély», anonyme,⁽³⁶⁾
- 3 : 1747 : «Porte de la Saunerie», anonyme,⁽³⁷⁾
- 4 : 1736-1758 : «Porte de Lattes», par de Chamberlain,⁽³⁸⁾
- 5 : 1754 : «Porte de Lattes», anonyme,⁽³⁹⁾
- 6 : 1757 : «Porte de Lattes et de la salle de spectacles», anonyme,⁽³⁹⁾
- 7 : 18^es. : «Porte des Carmes», anonyme,⁽⁴⁰⁾
- 8 : 1783 : «Plan du Présidial», anonyme,⁽⁴¹⁾
- 9 : 1564 : «Vue de Montpellier», par du Pinet,⁽⁴²⁾
- 10 : 17^{ème} s., fin : «Vue de Montpellier», par Mérian,⁽⁴³⁾
- 11 : 1895 : Plan de Notre-Dame des Tables,⁽⁴⁴⁾
- 12 : 1899 : Plans de détail de parties du rempart.⁽⁴⁵⁾



Vestige d'une tour de la Clôture commune sous le théâtre de la Comédie (source J.-L. Fiore)



Vestige de la Clôture commune à l'école Louis Blanc, relevé de l'enquête patrimoniale



Vestige de la Clôture commune à la porte du Pila St.Gely (source J.-L.Vayssettes)

Lors d'une note infrapaginale, A.Vigié⁽⁴⁶⁾ signale aussi l'existence de plans annexés aux procès verbaux de la vente des fossés de la ville et la création des boulevards en 1791.⁽⁴⁷⁾ Selon lui, ces plans «permettent de retrouver très exactement la place occupée par le rempart, l'emplacement des tours et demi-tours» entre la porte de Lattes et celle du Peyrou. Si les textes ont été trouvés, malgré les recherches, ces plans n'ont pas été découverts à ce jour.

M Boué
N°2



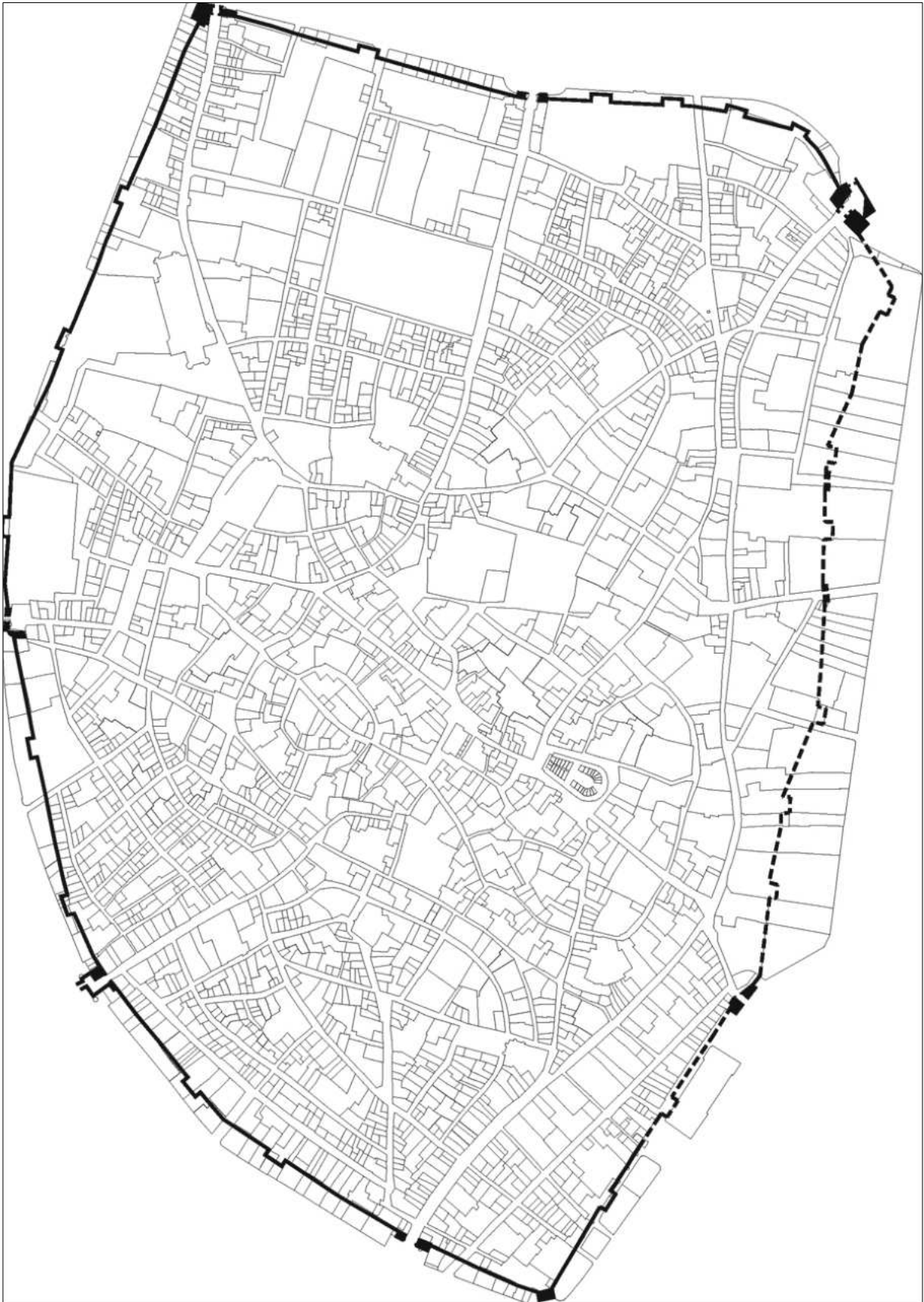
(1)

ADJUDICATION
des biens de la
Commune
de Montpellier.

L'AN mil sept cent quatre vingt *ouze* & le
vingt sixième jour du mois d' *octobre*
heure de *trois heures*

Les Commissaires de la Commune de Montpellier, assemblés dans la Salle ordinaire de ses Séances, en vertu de la délibération du conseil général de la commune du 7 avril 1791, & des arrêtés du directoire du Département de l'Hérault des 10 mai & 12 juillet suivans, qui l'autorisent, relatifs à la vente des biens de la commune, à l'effet de procéder à l'adjudication définitive d' *un terrain au Potté de la*
route de Lattid à la Saunerie, sur un
l'extrémité du cours de l'Église de la Casse de
premier étage au projeté derrière la
Salle d'Exposition, jusqu'à la première rue
projetée

M. le Procureur de la Commune présent, a remis les certificats qui constatent que les affiches pour l'adjudication définitive d' *un terrain* ont été apposées dans l' *endroit convenu* *du Territoire*



Report de la Clôture commune au cadastre de 1816-1825 (Original au 1/1000^e, ici réduit)

Notes

- 1 : Combes J., Montpellier et le Languedoc au moyen âge, Mémoire de la Soc. Archéologique, Tome XX, Montpellier 1990, p.11
- 2 : Inventaire des Archives de la ville de Montpellier, Fonds de la Commune-clôture et affaires militaires, Tome XII, 1974, Série EE 1, p.1
- 3 : Inventaire des Archives de la ville de Montpellier, Fonds de la Commune-clôture et affaires militaires, Tome XII, 1974, Série EE 843
- 4 : Fabre G., Locharth Th., La ville médiévale, Imprimerie nationale Ed., Paris, 1992, p. 63-64
- 5 : Archives municipales de Montpellier, BB 335, BB 341
- 6 : Cholvy G., s/dir., Histoire de Montpellier, Privat Ed., Toulouse 2001, p.185
- 7 : I.n.s.e.e. Recensements de la population
- 8 : S.r.a.-I.n.r.a.p., Bergeret A. & a., Projet Dominium-St. Guilhem, 2004, Muraille à St. Guilhem, réf.27 151, 27 152, 27 153 - S.r.a.- Hades, Henry Y., Dominium-Providence Muraille à St. Guilhem, 2007 - S.r.a.-A.f.a.n., Paya D., Douve devant Musée Fabre, 2001 - S.r.a.-A.f.a.n., Ganet I. & a., Porte et pont du Pila St. Gely, 2000
- 9 : Guiraud L., Recherches topographiques sur Montpellier au moyen-âge, Bulletin de la Soc. archéologique de Montpellier, Montpellier, 1895 - Vigié A., Les enceintes successives de Montpellier et de ses fortifications, Soc. languedocienne de géographie, Delors, Boehm et Martial, Ed. Montpellier, 1899
- 10 : Fabre G., Locharth Th., Montpellier, La ville médiévale, Imprimerie Nationale, Paris,1992 - Nougaret J., Montpellier monumental, Ed. du patrimoine, Paris 2005
- 11 : Archives départ. de l'Hérault 3 P 3600
- 12 : Soc. des amis du vieux Toulon, Plans et cartes de Provence, du Languedoc et du comté d'Avignon, GEFF n° 17905, f. 42 et 43
- 13 : Archives départ. de l'Hérault C 12493/28
- 14 : S.r.a.-A.f.a.n., Paya D., Douve devant le musée Fabre, 2001
- 15 : Archives municipales de Montpellier, 3 FI 18
- 16 : Bibliothèque Nationale de France IFN 7711191 (sans date)
- 17 : Projet de Joseph Bonnier pour l'agrandissement de la ville de Montpellier et contre projet de l'ingénieur Niquet, 1717-1720, Archives du Génie, Carton Montp.1,4
- 18 : Soc. Archéologique de Montpellier, sans cote
- 19 : Monum, Editions du Patrimoine Ed., Paris 2005, p.136
- 20 : Monum, Editions du Patrimoine Ed., Paris 2005, p.144
- 21 : Soc. Archéologique de Montpellier, Musée languedocien (sans cote)
- 22 : Soc. des amis du vieux Toulon, Plans et cartes de Provence, du Languedoc et du comté d'Avignon, GEFF 17905 f. 42
- 23 : Soc. des amis du vieux Toulon, Plans et cartes de Provence, du Languedoc et du comté d'Avignon, GEFF 17905 f. 43
- 24 : Soc. Archéologique de Montpellier, Musée languedocien (sans cote)
- 25 : Soc. Archéologique de Montpellier, Musée languedocien (sans cote)
- 26 : Plan de localisation de la citadelle de Montpellier, des portes formant l'enceinte de la ville - Ingénieur d'Arles de Chamberlain, 1736-58, Archives départementales de l'Hérault, C 12493/1
- 27 : Soc. Archéologique de Montpellier, Musée languedocien (sans cote)
- 28 : Bibliothèque Nationale de France, Cartes et plans, IFN 7711192
- 29 : Bibliothèque Nationale de France, Cartes et plans, IFN 7711193
- 30 : Plan pour servir à indiquer les parties des fossés qui ont été comblés, celles que les officiers municipaux se proposent de combler et que Mrs les Trésoriers de France veulent inféoder à différents particuliers pour y bâtir des maisons adossées au mur d'enceinte, Archives départementales de l'Hérault, C 6947/26
- 31 : Indication des boulevards projetés autour de l'Ecusson et percement des rues dans le rempart, Arch. Dept.Hérault, 1FI 119
- 32 : Col.particulière
- 33 : Bibliothèque Nationale de France, Cartes et plans, IFN 7711191
- 34 : Archives départ. de l'Hérault, 3 P 3600
- 35 : Archives départ. de l'Hérault, C 6947/13
- 36 : Archives départ. de l'Hérault, C 6947/14
- 37 : Archives départ. de l'Hérault, C 6947/12
- 38 : Archives départ. de l'Hérault, C 6947/28
- 39 : Archives départ. de l'Hérault, C 6947/17 et C 6947/20
- 39 : Archives départ. de l'Hérault, C 6947/18
- 40 : Archives départ. de l'Hérault, C 6947/7
- 41 : Archives départ. de l'Hérault, C 7946/1
- 42 : Publié en 1572 in Civitates orbis terrarum, Braun & Hohenberger, Cologne, Arch. Munic. Montpellier, 3 FI 26
- 43 : Archives municipales de Montpellier, 3 FI 18
- 44 : Guiraud L., Recherches topographiques sur Montpellier au moyen-âge, Bulletin de la Soc. archéologique de Montpellier, Montpellier 1895
- 45 : Vigié A., Les enceintes successives de Montpellier et de ses fortifications, Soc. Languedocienne de géographie, Delors, Boehm et Martial, Ed., Montpellier
- 46 : Vigié A., Les enceintes successives de Montpellier et de ses fortifications, Soc.Languedocienne de géographie, Delors, Boehm et Martial, Ed. Montpellier, p 35-36
- 47 : Archives municipales de Montpellier, Série O, 1, 3, Aliénation des biens de la commune

Privilegés de la Clôture commune

Copie des actes. EE 843, 1196-1555 (liasse, 35 pièces papier – Inventaire des Archives de la ville de Montpellier, Fonds de la Commune-clôture et affaires militaires, Serie EE Tome XII, 1974, p.168)

- 1 – Convention entre Guilhem VIII et les administrateurs de la ville de Montpellier où le seigneur reconnaît n'avoir ni seigneurie ni juridiction sur les ouvrages construits par la Clôture commune (avril 1196)
- 2 – Autorisation donnée par Pierre d'Aragon, seigneur de Montpellier, de murer et fortifier la ville sous la direction et sous les ordres des administrateurs de la ville (1^{er} mars 1204)
- 3 – Ratification de la convention de 1196 par Pierre d'Aragon et sa femme Marie d'une part, les administrateurs de la ville de l'autre (5 novembre 1204)
- 4 – Concession par ... aux consuls de la Clôture commune de prendre à perpétuité dans leur carrière à Canelas, outre le pont de Celleneuve, la pierre nécessaire pour la construction des murs de la ville et des fossés (20 avril 1206) ...
- 5 – Ventes ou cessions des terrains nécessaires pour le fossés et le chemins de ronde (1217-1277)
- 6 – Prise de possession au nom du roi Charles V de la ville et de la baronnie de Montpellier, sauf les privilèges de la ville et notamment les droits de propriété que les consuls et les ouvriers de la Clôture commune ont sur les murs, portes et "forteresses" (s.d)
- 7 – Cinq baux à fief, lods et accensements par le consuls et le ouvriers de la Clôture commune de diverses portions des murs et du chemin des 12 pans sous réserve de la démolition des constructions adventices en cas de nécessité (1298-1304)
- 8 – Mise en possession par le duc d'Anjou et de Touraine, comme lieutenant du roi en tout le Languedoc, désigne par lettres écrites et signées de la main du roi, scellées de son "signet en croix", comme le certifiant Arnaud du Lar, gouverneur de Sommières et Jeqn Perdiguer, secrétaire du roi. Il est précisé que les privilèges des consuls et des ouvriers restent saufs (Toulouse, 16 avril 1378)
- 9 – Déclaration des consuls aux ouvriers confirmant après une élection leurs fonctions et leurs privilèges. Temoins... (3 novembre 1288)
- 10 – Accord et transaction entre les consuls et les ouvriers sur les prétentions de ceux-ci au revenu du tiers des impositions de 12d. pour livre et au "souquet" de vin vendu en ville (3 février 1372)
- 11 – Les cardinaux Anglic Grimoard et Gilles, commissaires auprès de l'évêque de Maguelone, produisent une bulle du pape Grégoire XI, 1375, 15 novembre, qui permet aux consuls de lever un droit sur le vin entré en ville par le prieur de Saint-Firmin, afin de le faire participer à l'œuvre de la fortification comme suite à la demande des consuls (Avignon, 1379 n.st., 3 février)

- 12 – Lettres de Charles VII enjoignant de reconnaître les maisons et les terres relevant des ouvriers (s. d.)
- 13 – Cession par ... d'une terre confrontant le fossé de la ville et le chemin de Lattes contre 20l. melg. (8 avril 1217)
- 14 – Remission par ... aux ouvriers de plusieurs terres qu'ils avaient prises, hors la porte d'Obilion pour faire les fossés (31 mars 1218)
- 15 – Autre par ... pour 13l. melg. (28 novembre 1219)
- 16 – Autre par ... d'une terre de 4 cannes hors le portail du Peyrou jusqu'au jardin de Valmagne (1^{er} novembre 1223)
- 17 – Reconnaissance de jardins et de maisons dans les 12 pans (1264-1277)
- 18 – Supplique au pape Urbain V pour surélever le rempart à hauteur du collège Saint-Benoît – Saint-Germain, pour refaire la palissade à l'aide des biens de feu Raymond de Collet, canabassier et des legs faits aux ouvriers mais non encore reçus. Ils demandent la remission de leurs péchés, ceux de leurs femmes et ceux de leur notaire. Ils demandent de réduire de 15l. à 4l. t. la pension qu'ils doivent au couvent de Iza porte Saint-Gilles et de réunir à ce couvent l'église rurale de Saint-Maurice sur le Lez (s. d. 1366 ?)
- 19 – Six extraits des procès-verbaux d'élection des 7 ouvriers (1366-1660)
- 20 – Extraits des criées et proclamations (1352+1628)
- 21 Contrats d'inféodation des 12 pans (1553-1678)
- 22 – Collations de chapellenies (1683)
- 23 – Extraits de lettres patentes et autres actes établissant que, depuis l'époque de la construction jusqu'à 1764, l'entretien et la réparation des murs a toujours été à la charge des habitants de la ville

6 - Les lotissements

Les lotissements

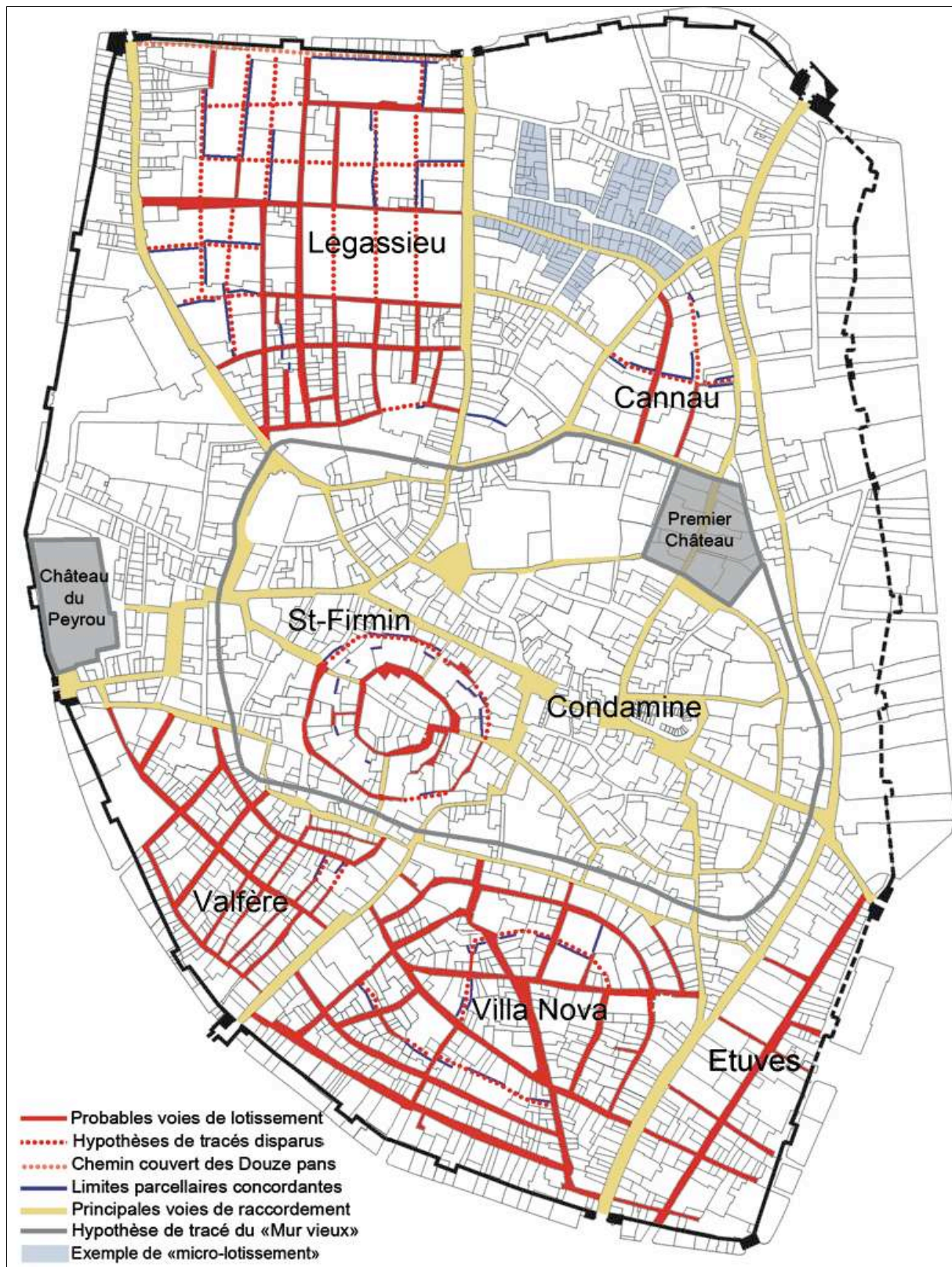
Sans que l'on sache sur quelles propriétés et par quels commanditaires ils ont été réalisés, les lotissements dans la ville -plus ou moins étendus et «planifiés»- sont fréquents mais parfois difficiles à identifier. Le support cartographique du cadastre de 1816-1825 est trop tardif et la réunion des terrains par l'introduction de grandes emprises institutionnelles ou d'hôtels particuliers a effacé les tracés initiaux.

Documentée de façon allusive par les textes, la datation de quelques-uns des principaux lotissements médiévaux peut les situer entre le 11^{ème} et le 13^{ème} siècles, moment de fort peuplement de la ville. Quelques mentions ou déductions le confirment : les lotissements du Canau vers 1090, celui de Villa nova avant 1139, celui de la Flocaria avant 1213 et celui de la Valfère avant 1222, peuvent être situés dans le temps. La datation de ces lotissements peut aussi être confirmée par la présence d'églises dès le 12^{ème} ou le 13^{ème} siècles : St-Paul (actuel St-Roch), à Villa nova, Ste-Foy à la Flocaria en 1213, Ste-Anne à la Valfère avant 1237, Ste-Catherine avant 1261, St-Mathieu avant 1294. Il est de même de quelques fours : four à Villa nova en 1139 (?), four à Ste-Croix et fours banaux à la Valfère, à la Blanquerie et à Coste Frège en 1232. Ces établissements témoignent des probables lotissements et de la présence d'un peuplement suffisant pour justifier leur présence.

Par ailleurs, l'intention d'un projet d'urbanisation nous est fournie par la concession d'un terrain vacant de propriété royale devant l'église Ste-Anne à la Valfère, en 1237, où l'objectif explicite est d'y bâtir des «maisons et des échoppes».

Outre ces grands lotissements, en maints endroits l'on voit aussi des îlots ou des parties d'îlots lotis qui se faufilent dans le tissu avec un parcellaire régulièrement disposé laissant penser à des micro-lotissements typiques du partage de propriétés.

La structure des lotissements présente une division plus ou moins régulière des terrains même si leur figure d'ensemble n'est pas toujours géométriquement réglée. Les accidents du relief, des polarités qui ont disparu, ou les contours des emprises foncières d'origine peuvent expliquer l'irrégularité des tracés. Ces lotissements ne sont pas articulés entre eux par un plan d'ensemble ou par une organisation de leurs liaisons. Ils s'agrègent et ils se relient comme ils le peuvent.



Les lotissements autour de la Condamine

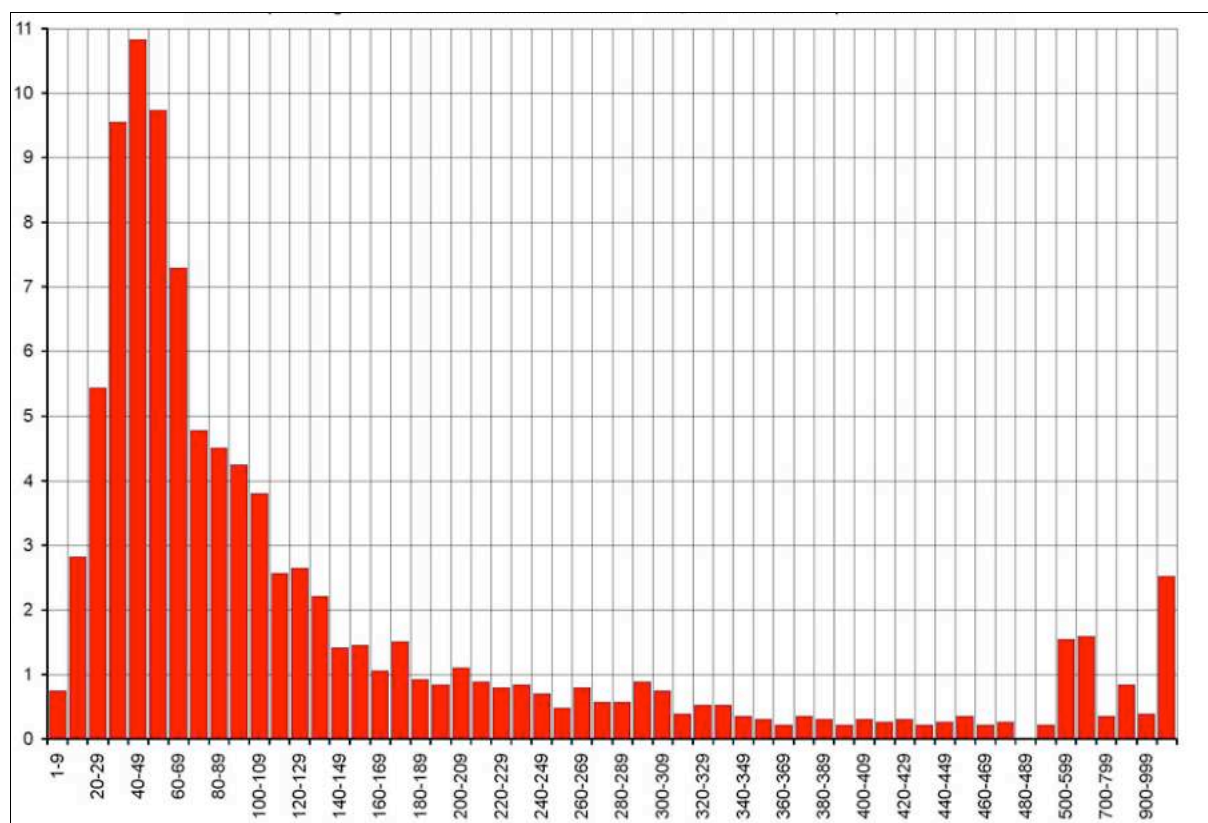
Seul les lotissements de Legassieu et des Etuves sont remarquables par leur régularité et par leurs articulations avec le tissu qui les borde. Pour le lotissement des Etuves nous n'avons aucune information bien qu'il soit très ancien : les étuves sont mentionnées en 1156.

A juger de ce qui nous reste, on n'est pas ici devant des parcellaires «standardisés» d'une trame

approximative de 6 x 10m. qu'évoquent Gh.Fabre et Th.Lochard. Les dimensions tant de la façade sur rue que de la profondeur des terrains varient aussi bien entre lotissements que dans un même lotissement.

Quant aux surfaces de ce parcellaire, nous ne pouvons juger que par ce qui figure au cadastre de 1816-1825 où l'on voit que les petites parcelles, héritées du tissu médiéval dominant largement et correspondent souvent à ce que nous avons appelé les micro-lotissements, c'est à dire des parcelles similaires alignées le long des rues. La répartition des surfaces montre que les parcelles inférieures à 50m² représentent 29,5% du parcellaire et occupent 5,5% de la surface. Avec celles ayant entre 50 et 100m² elles totalisent 60,1% du parcellaire et représentent 17,3% des terrains.

A l'autre extrême, les 7,3% parcelles ayant plus de 500m² occupent 45,8% de la surface.



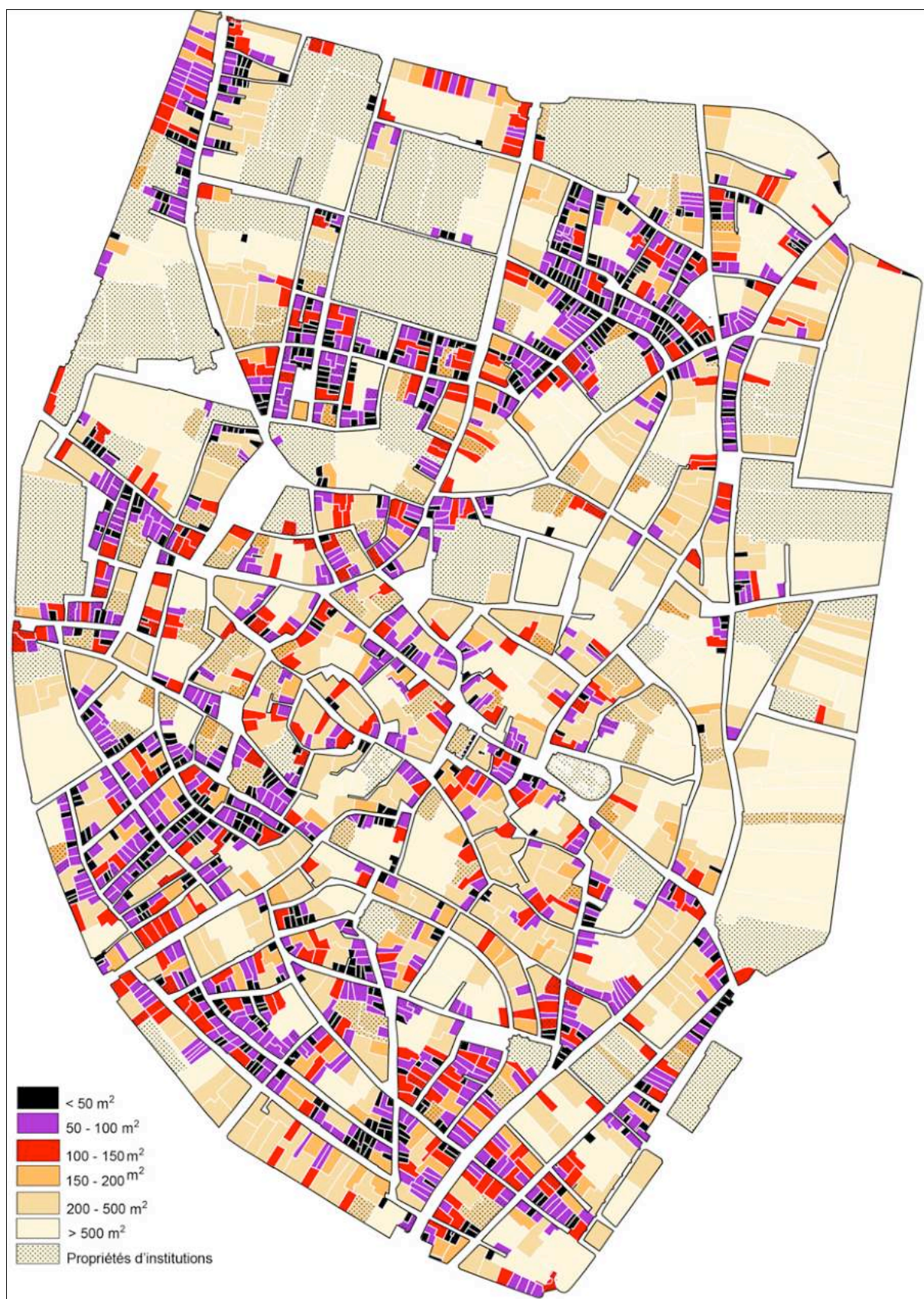
Parcelles par catégorie de surface au cadastre de 1816-1825, en% total des parcelles de l'Écusson

Si pour le lotissement des Etuves nous ne savons rien, le cas le plus frappant par sa régularité, est celui du secteur de Legassieu. Ses tracés reflètent bien la rationalité des lotissements «français» semblables à ceux d'Aigues-Mortes (1246) ou de la ville basse de Carcassonne (1247). «...l'orthogonalité et le parallélisme rigoureux des tracés ordonnés...et la régularité des îlots...ne laisse aucun doute sur le caractère sinon autoritaire, du moins concerté de tels aménagements» disent Gh.Fabre et Th.Lochard.⁽¹⁾

Sa date de création reste encore incertaine. Mais, contrairement aux auteurs cités qui attribuent le lotissement plutôt au 14^{ème} siècle, on serait tentés de dater cette urbanisation du 13^{ème} siècle, concomitante de la construction de la Clôture-commune.

Ensemble des parcelles					Répartition des parcelles des institutions et des particuliers									
Catégorie m ² de surface	Nombre de parcelles	Surface de la catégorie en m ²	% du nombre de parcelles	% de la surface totale	Catégorie m ² de surface	Répartition	Nombre de parcelles	Surface de la catégorie en m ²	% du nombre de parcelles	% de la surface totale	Nombre de parcelles	Surface de la catégorie en m ²	% du nombre de parcelles	% de la surface totale
1-9	17	108	0,8	0,0	1-49	Total	665	22 804	29,5	5,5	1 356	71 390	60,1	17,1
10-19	64	983	2,8	0,2		Institutions	94	2 483	29,9	2,5				
20-29	123	3 140	5,5	0,8		Hors instit.	571	20 321	29,4	6,4				
30-39	216	7 537	9,6	1,8										
40-49	245	11 036	10,9	2,6	50-99	Total	691	48 586	30,6	11,6	1 191	64 069	61,3	20,1
50-59	220	12 013	9,8	2,9		Institutions	71	4 838	22,6	4,9				
60-69	165	10 718	7,3	2,6		Hors instit.	620	43 748	31,9	13,7				
70-79	108	8 100	4,8	1,9										
80-89	102	8 653	4,5	2,1	100-149	Total	286	34 605	12,7	8,3	417	57 177	18,5	13,7
90-99	96	9 102	4,3	2,2		Institutions	33	3 905	10,5	3,9				
100-109	86	8 994	3,8	2,2		Hors instit.	253	30 700	13,0	9,6				
110-119	58	6 688	2,6	1,6										
120-129	60	7 522	2,7	1,8	150-199	Total	131	22 572	5,8	5,4	360	49 190	18,5	15,4
130-139	50	6 757	2,2	1,6		Institutions	24	4 082	7,6	4,1				
140-149	32	4 645	1,4	1,1		Hors instit.	107	18 490	5,5	5,8				
150-159	33	5 112	1,5	1,2										
160-169	24	3 935	1,1	0,9	200-299	Total	173	42 574	7,7	10,2				
170-179	34	5 943	1,5	1,4		Institutions	24	6 041	7,6	6,1				
180-189	21	3 900	0,9	0,9		Hors instit.	149	36 533	7,7	11,5				
190-199	19	3 682	0,8	0,9										
200-209	25	5 116	1,1	1,2										
210-219	20	4 314	0,9	1,0										
220-229	18	4 036	0,8	1,0										
230-239	19	4 461	0,8	1,1										
240-249	16	3 920	0,7	0,9										
250-259	11	2 810	0,5	0,7										
260-269	18	4 752	0,8	1,1										
270-279	13	3 566	0,6	0,9										
280-289	13	3 688	0,6	0,9										
290-299	20	5 910	0,9	1,4										
300-309	17	5 173	0,8	1,2	300-399	Total	90	30 689	4,0	7,3				
310-319	9	2 851	0,4	0,7		Institutions	15	5 115	4,8	5,1				
320-329	12	3 912	0,5	0,9		Hors instit.	75	25 574	3,9	8,0				
330-339	12	4 021	0,5	1,0										
340-349	8	2 747	0,4	0,7										
350-359	7	2 481	0,3	0,6										
360-369	5	1 826	0,2	0,4										
370-379	8	3 003	0,4	0,7										
380-389	7	2 687	0,3	0,6										
390-399	5	1 988	0,2	0,5										
400-409	7	2 835	0,3	0,7										
410-419	6	2 499	0,3	0,6										
420-429	7	2 970	0,3	0,7	400-499	Total	56	24 920	2,5	6,0				
430-439	5	2 175	0,2	0,5		Institutions	9	3 869	2,9	3,9				
440-449	6	2 666	0,3	0,6		Hors instit.	47	21 051	2,4	6,6				
450-459	8	3 644	0,4	0,9										
460-469	5	2 330	0,2	0,6										
470-479	6	2 846	0,3	0,7										
480-489	1	481	0,0	0,1										
490-499	5	2 475	0,2	0,6										
500-599	35	19 406	1,6	4,6	500 et +	Total	164	191 336	7,3	45,8				
600-699	36	23 223	1,6	5,6		Institutions	44	69 345	14,0	69,6				
700-799	8	6 001	0,4	1,4		Hors instit.	120	121 991	6,2	38,3				
800-899	19	16 123	0,8	3,9										
900-999	9	8 579	0,4	2,1										
1000-9999	57	118 005	2,5	28,2										
Total	2 256	418 088	100,0	100,0			2 256	418 088	100,0	100,0				
Institutions	314	99 678					314	99 678						
							16,2	31,3						
Total hors Institutions	1 942	318 410					1 942	318 410						

Répartition du parcellaire de l'Ecusson au cadastre de 1816 - 1825



Parcelle selon la taille des parcelles au cadastre de 1816 - 1825

Cependant, on peut s'interroger pour savoir si lorsque la ville est enclose au début du 13^{ème} siècle par sa vaste muraille de la Clôture-commune, elle contient encore des espace à lotir alors qu'elle n'a englobé que partiellement des extensions formées hors du «mur vieux» comme Villa nova ? L.Guiraud, donne un aperçu du quartier qui dut être un terrain d'activités et de cultures : «la population n'est pas, ne saurait être agricole... elle est adonnée à des industries... Il y avait là une rue de la Boucherie, passant derrière l'ancien hôpital St-Eloi et le monastère de la Visitation... Toute parallèle était celle de la Blanquerie. Les rues transversales étaient occupées par les corratiers et par le Legassieu, destiné à fondre les suifs... Rien n'est plus connu que l'industrie qui s'y était fixée ; mais il faut la replacer dans son cadre naturel, en parlant d'abord de la Boucherie. Celle-ci était constituée au moyen âge par la rue dite aujourd'hui de la Providence et par les ruelles aboutissant. On y mentionne des «escorgador de mazel»... Elle différait en ceci de la Vacarié, entre les portes de la Saunerie et St-Guillem, qui servait plutôt à la conservation du bétail. Pour les distinguer, d'ailleurs, on dit de celle que j'étudie : la bocarié devant lo chandelié. L'établissement visé sous ce dernier nom, était mieux connu sous ceux de Legassieu, Legadour, que les notaires de l'époque défigurent plus que n'expliquent par les mots Legua cepi, Legatorium ou Lecatorium. Évidemment les deux idées d'eau et de suif s'y cachaient. Et, de fait, c'était là qu'on fondait les graisses et suifs, et qu'on fabriquait les chandelles. La position du Legassieu est indiquée par le nom de l'île qui le renfermait, et ...qui l'appelle : «la Gressière sive Legatieu du Hoy.... Si blanquier, au moyen âge, était synonyme de corroyeur, le terme de corratier ou cuiratier désignait spécialement le marchand de cuir au détail. Il était tout naturel que le même quartier rassemblât des industries ainsi apparentées.»⁽⁵⁾

Ces terrains sont donc occupés par des artisans. Les englober dans la ville paraît tout à fait naturel ainsi qu'il a été constaté en d'autres villes.

Les raisons de l'inclusion de ce lotissement peuvent aussi être trouvées dans le tracé de la muraille : elle englobe le secteur de Legassieu (près d'un cinquième de la superficie de la ville) pour réunir, à l'est, le faubourg du Cannau et de Ste-Ursule qui existent déjà et qui se prolongent vers le Pila-St-Gély (à croire les vestiges de maisons datant du 12^{ème} siècle trouvées là au cours du recensement patrimonial) et à l'ouest, le chemin qui conduit à St-Côme et qui est probablement déjà peuplé sur ses deux rives. Le tracé biais de ce chemin par rapport aux voies du futur lotissement laisse en effet entendre une occupation antérieure ayant contraint la géométrie nouvelle. Entre ces deux extrémités, Pila-St-Gély et chemin de St-Côme, on tire une ligne droite à quelque distance du Merdanson pour dresser la muraille.

D'autant que là, les terrains vont vite accueillir une population modeste et des activités. Rappelons qu'en 1100, on évoque une population de 5 000 habitants et qu'un siècle plus tard, la ville a 9 000 habitants pour, au début du 14^{ème} siècle, dépasser les 30 000. La mention de l'église Ste-Catherine en ce lieu avant 1261 montre que le quartier a vite pris corps au milieu du 13^{ème} siècle.⁽²⁾ De même, l'activité de fonte des graisses et du suif comme la boucherie⁽³⁾ attestées dès le 12^{ème} siècle⁽⁴⁾ se perpétuent. D'une certaine façon on peut voir dans cette opération conjointe, Clôture-commune et lotissement de Legassieu, un réel et remarquable projet d'urbanisme réalisé à partir d'un essor démographique de la population. Nous rejoignons ainsi Gh.Fabre et Th.Locharde lorsqu'ils évoquent le «caractère sinon autoritaire, du moins concerté de tels aménagements».

Comment une opération d'une telle ampleur, sur plus de 7 hectares, a pu être réalisée ?

En premier lieu, elle suppose une emprise foncière unique ou constituée de façon concertée. En second lieu, elle postule de la présence d'une autorité «planificatrice». Sur cette autorité, on ne dispose d'aucune information. Quant à la maîtrise de l'emprise foncière, des indices pourraient fournir une piste. Le testament de Guillem VI daté du 11 décembre 1146, dit :

«Au nom de notre Seigneur Jésus Christ, l'an 1146 de son incarnation... Moi, Guillaume de Montpellier, fils d'Ermescende, fait ainsi mon testament. En premier lieu, pour l'amour de Dieu et le salut de mon âme, à cette église que moi, rentrant de Jérusalem, en l'honneur de Dieu et de la sainte Croix et des autres saints j'ai construite à côté de ma maison,...à cette même église, je donne et abandonne...: ma chambre qui est près de ladite église et tout ce qui s'étend jusqu'à celle-ci, ainsi que le portique qui est devant la chambre,...ainsi que le morceau de jardin qui est au chevet de cette église, ainsi que tout ce portique qui est devant l'église : tout cela, je le donne à cette église afin que le chapelain servant ici Dieu avec les clercs puisse habiter ; je donne aussi à cette église tout mon jardin qui est le long du chemin qui va à l'église St-Côme ; ledit jardin est bordé d'un côté par le jardin de Pierre Vinfranc, et d'un autre côté par celui de Pons de Mesoa⁽⁶⁾ et d'un autre côté par la rive du Merdanson, ainsi que sept carterées de vigne du vignoble que l'on appelle Maranègues. Ce jardin et ces vignes, je les donne à cette église pour l'illumination de cette église, pour l'habillement du chapelain et de son clerc...»⁽⁷⁾

Le chemin de St-Côme peut être soit l'actuelle rue J.J.Rousseau soit celle du Cardinal de Cabrières. La rive du Merdanson est connue. Les jardins «de Pierre Vinfran» et de «Pontius de Messoa», ainsi que les «Maranègues», restent à situer. Peut-on faire l'hypothèse que les terrains évoqués comme étant «donnés» formaient une propriété unique, seigneuriale devenue ecclésiastique ? Si cela était avéré, il pourrait expliquer l'ampleur de l'opération foncière et d'urbanisation ainsi que son commanditaire.

Restant dans la partie nord de la ville, on ne peut pas s'empêcher d'observer aussi une continuité étonnante entre la courbure des rues qui, partant du Cannau (rues Chrestien, Expert, Refuge, Plan de l'Olivier), rejoignent l'orthogonalité du lotissement de Legassieu. Par leur inflexion, elles enveloppent le relief ou le contrarient subissant des fortes déclivités.

Notes

1 : Fabre, Ghislaine, Lochar, Thierry, La ville médiévale, Etudes du patrimoine, Imprimerie nationale Ed., Paris, 1992, p.140

2 : Guiraud, Louise, La paroisse de St-Denis de Montpellier, J.Calas Ed., Montpellier 1887, p.51

3 : Fabre, Ghislaine, Lochar, Thierry, La ville médiévale, Etudes du patrimoine, Imprimerie nationale Ed., Paris, 1992, p.150

4 : Guiraud, Louise, Recherches topographiques sur Montpellier au moyen âge, Mémoires de la Soc. archéologique de Montpellier, Deuxième série, T.I^{er}, Montpellier, 1899, pp. 221 et suiv.

5 : Guiraud, Louise, Recherches topographiques sur Montpellier au moyen âge, Mémoires de la Soc. archéologique de Montpellier, Deuxième série, T.I^{er}, Montpellier, 1899, pp. 221 et suiv.

6 : Ce Pons n'est autre qu'un Pons de la famille «de Mèze» qu'on retrouve mentionnée en 1181, 1192 ou 1309, T.12 de l'Inventaire des Archives de Montpellier.

7 : Liber instrumentorum memorialium, Cartulaire des Guillems de Montpellier, Montpellier 1886, Testament de Guillaume VI, 11 décembre 1146, Arch. municipales de Montpellier, XCV fol. 46 vo - 48 r U. -, p.177

Le Cannau

La situation du lotissement du Cannau reste incertaine. Est-il inclus dans la première enceinte ou pas ?

«Lorsque Guilhem V, en 1090, s'approprié de Montpelliéret, bien épiscopal, il doit le rendre tout en conservant un fief, le Cannau, situé sur la colline de Montpellier... Du lotissement du Cannau nous n'avons pas la date.» Selon L.Guiraud «Guillem V (1076-1121) aura voulu englober dans sa ville cet entier quartier du Cannau qui, selon les compoix, s'étendait de la place actuelle du Marché aux Fleurs jusqu'à la pente raide débouchant dans la rue Bout du Monde.» (Guiraud L., Recherches topographiques sur Montpellier au moyen-âge, Bulletin de la Société archéologique de Montpellier, Montpellier, 1895 p.101)

«...l'enceinte de Guillem V aurait poussé une pointe vers le nord-est, sur la pente du plateau, ce qui ... est une dérogation au tracé d'ensemble. Mais elle a des présomptions sérieuses ... Je mets en premier lieu un texte de 1294, mentionnant au lieu dit portail du Cannau un tenant de maisons placé entre le four de Guillem Dupuy, bourgeois, et la rue publique allant du carrefour d'En Camburat vers l'église St-Matthieu, c'est à

dire la rue du Bout du Monde, ... Cette rue ainsi identifiée, il s'agirait de retrouver le four de Guilhem Dupuy. ... le nombre des fours étant limité à cette époque, le voisinage immédiat de celui qu'on appelait au XIV^e s. ... l'île du Four qui passe était celle que circonscrivent les rues actuelles des Ecoles-Laiques, Bout du Monde, Plan de l'Olivier, Verrerie Basse, Ste-Ursule, Aventurin et place de la Chapelle-Neuve. Or la ligne de la délimitation paroissiale suivait justement cette île où se trouvaient deux de ses points... autre témoignage en faveur de l'existence du mur d'enceinte en ce lieu. Enfin, il paraît logique d'admettre que Guillem V aura voulu englober dans sa ville cet entier quartier du Cannau qui, selon les compoix, s'étendait de la place actuelle du Marché aux Fleurs jusqu'à la pente raide débouchant dans la rue Bout du Monde.» (Guiraud L., Recherches topographiques sur Montpellier au moyen-âge, Bulletin de la Société archéologique de Montpellier, Montpellier, 1895.p.101)

«J'ai déjà eu l'occasion de parler du Cannau, et de déterminer son étendue, d'expliquer sa dénomination. Salubre et recueilli dans sa partie septentrionale, il dut attirer les médecins qu'on y voit établis à une époque ancienne, et en faveurs desquels Guillem VIII proclama, en 1181, le libre exercice de leur art et de leur enseignement. Pour le reste, il participa au mouvement qui animait la Condamine et le centre de la ville.» (Guiraud L., Recherches topographiques sur Montpellier au moyen-âge, Bulletin de la Société archéologique de Montpellier, Montpellier, 1895.p.101)

Gh.Fabre et Th.Lochar, moins affirmatifs, disent : «... nous avons placé le quartier du Cannau hors les murs, au nord-est de la ville. La nouvelle enceinte l'englobe-t-elle au contraire? ... l'intérêt stratégique du site ne doit pas être négligé : l'avancée du plateau domine à l'est la route médiévale et, au nord et nord-ouest, les zones rurales proches de la ville. Cette situation autorise l'hypothèse d'un lien avec le château St-Nicolas voisin, dont ce secteur, peu habité à la fin du XII^{ème} siècle, forme peut-être un glacis.» (Gh. Fabre, Lochar Th., Montpellier, la ville Médiévale p.78)

Villa nova

«Le premier faubourg est celui de Villeneuve. Vers 1139 Guillem VI déclare qu'il est construit sur un jardin lui appartenant et sur un autre possédé par un hôpital attenant au mur d'enceinte, vendu lorsque l'établissement est transféré à l'entrée de la rue Courreau en 1164.

Villeneuve ne commença pas près du Courreau actuel, mais bien vers les quartiers dits aujourd'hui St-Côme, du Petit-St-Jean, de la Triperie. Le bourg s'étendit entre les rues actuelles du Courreau, faubourg de la Saunerie et la portion ayant été englobée pendant la seconde moitié du XII^es. dans la nouvelle enceinte.» (Guiraud L., Recherches topographiques sur Montpellier au moyen-âge, Bulletin de la Société archéologique de Montpellier, Montpellier, 1895.)

Valfère

«Au nord du ... Peyrou, ... dévalait la pente rapide de Coste-Frège ; au sud s'étendait, ... la Valfère. L'un et l'autre quartier ne reçurent qu'au XIII^es. un four banal, ce qui témoigne d'un développement assez tardif. Pour ... la Valfère, les cultivateurs en formant la population exclusive.» (Guiraud L., Recherches topographiques sur Montpellier au moyen-âge, Bulletin de la Société archéologique de Montpellier, Montpellier, 1895.)

Fours

«A Guillaume II, ... dont les derniers actes se situent vers 1042, revient la construction des premiers fours connus sur le site. En 1103, Guillaume V cite en effet les «fours construits du temps de son grand père» (Guiraud L., Recherches topographiques sur Montpellier au moyen-âge, Bulletin de la Société archéologique de Montpellier, Montpellier, 1895.)» (Gh. Fabre, Lochar Th., Montpellier, la ville médiévale p. 32)

7 - La propriété du sol

La propriété du sol

Faute de pouvoir exploiter les anciens compoix qui auraient renseigné sur les affectations et propriétés médiévales des sols, deux documents ont permis de reconstituer la propriété des sols de l'Ecusson à la fin du 18^{ème} siècle et au premier quart du 19^{ème} siècle, rendant compte du bouleversement urbain qui correspond au passage de l'Ancien régime à la République. C'est alors que les biens ecclésiastiques et les grandes propriétés nobles sont démembrés et que les villes prennent une nouvelle figure. A Montpellier deux registres ont permis cette comparaison : celui du Guide dressé par Flandio de la Combe et celui du cadastre de 1816-1825.

Propriétaires en 1788

Etabli en 1788, le «Guide de Montpellier ou contrôle manuel et distribution de la ville de Montpellier, Le tout conformément au nouveau plan dressé par M. Flandio de la Combe»,⁽¹⁾ est un rare document fournissant, à l'instar des compoix, la liste des maisons et de leurs propriétaires. En l'absence d'un cadastre de cette période ce sont donc les données de ce Guide qui ont donc été analysées et cartographiées.

Jean-Baptiste Flandio de la Combe n'est pas un personnage insignifiant. Il naît à Thouet, au Piémont, en 1733. Il est Trésorier de France à Montpellier en 1769, où il meurt en 1806. Sous le Consulat et l'Empire, il est commissaire de police et il devient directeur de la sûreté en 1805.⁽²⁾

Pourquoi Flandio de la Combe dresse-t-il, ou fait-il dresser le «Guide» ? Il dit que cette opération «sera utile aux feudistes, isliers, notaires, procureurs, experts, étrangers, pompiers pour trouver bientôt la maison et sa porte d'entrée, surtout la nuit où tout est fermé... policiers, valets de ville, militaires, distributeurs de lettres, curés, médecins, chirurgiens, apothicaires, artisans, sœurs de la Miséricorde, administrateurs des hôpitaux, commissaires, entrepreneurs du pavé, huissiers, laquais et porteurs, au commerce, à la Messagerie pour rendre une malle, un ballot...»

Alors que le titre dit que le Guide a été établi «...conformément au nouveau plan dressé par M. Flandio de la Combe», aucun plan ne nous est parvenu bien qu'une note de la page 412 de la transcription publiée dans le tome V de l'Inventaire des archives municipales, signale que le Guide a été édité «en peu d'exemplaires» et qu'en 1789, la Ville paya 90 livres à Flandio de la Combe pour 300 copies.» Probablement détruit, égaré ou mal classé ce plan fait cruellement défaut.

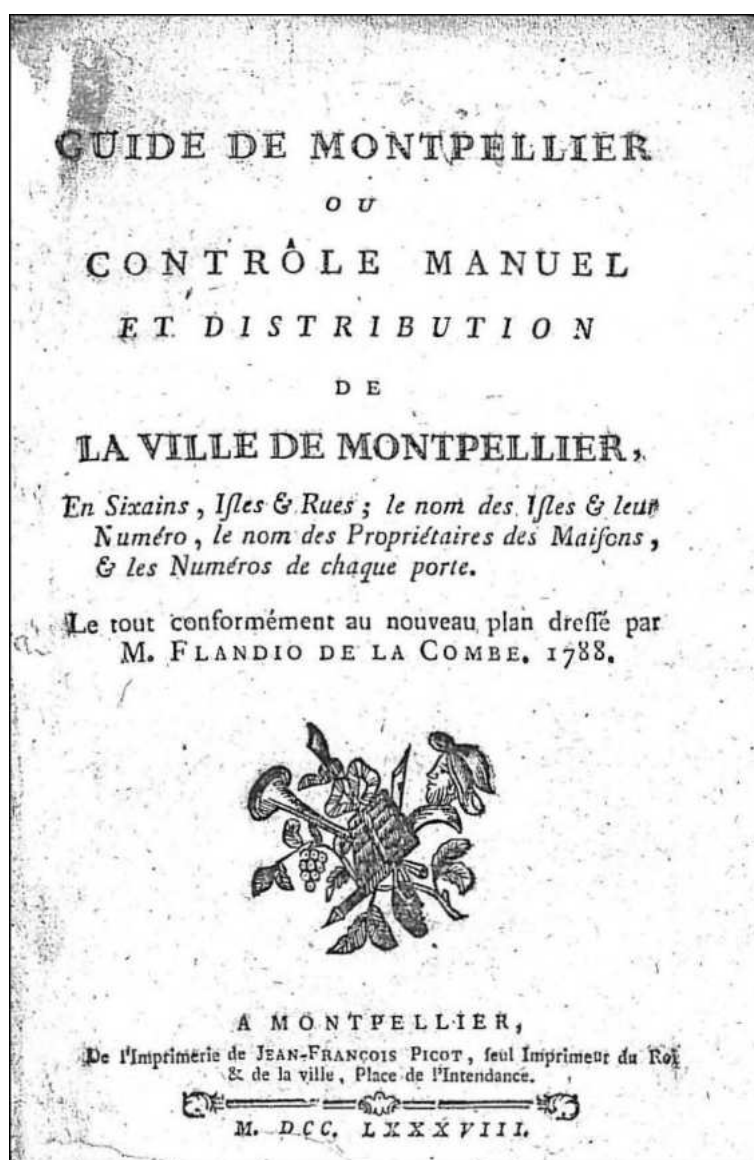
Dans un premier temps, pour reporter au plan les indications fournies par le Guide, on a eu recours au plan dressé tardivement et portant la signature de F.Dhams.⁽³⁾ Ce plan a été complété par une copie plus récente -mais sans source et non datée-, transcrivant de façon plus lisible des numéros de parcelle sur un tirage en noir et blanc.⁽⁴⁾



Transcription du plan de Flandro de la Combe par F. Dhams

Ces deux plans, dressés à partir du cadastre napoléonien sans le rectifier, sont communément considérés comme la transcription fidèle du Guide. Il n'en est rien. Ils comportent beaucoup d'erreurs car, entre 1788 et 1816-1825, des parcelles ont été morcelées ou réunies, des maisons ont été construites ou démolies, des rues ont été percées, voire des «isles» ont été modifiées, amputées ou supprimées. La démolition de la Clôture-commune et la vente de son emprise avec celle des fossés et du chemin couvert, ont aussi bouleversé les terrains situés sur le pourtour de l'Ecusson. Pour pallier ces changements, l'auteur de la transcription en plan s'est donc vu obligé d'ajouter des numéros «bis» et «ter» qui ne figurent pas au Guide et de laisser des parcelles vides de toute référence. Pour autant possible, il a donc fallu corriger ce qui était manifestement erroné sur ces deux plans.

Après avoir été corrigé par le plan dit des «Isliers»⁽⁵⁾ et des plans partiels concernant notamment l'îlot de l'Intendance, Notre-Dame-des-Tables, le Présidial, le premier théâtre construit sur les douves comblées et d'autres édifices,⁽⁶⁾ in fine, c'est donc encore le cadastre napoléonien adapté qui a servi de support à la restitution de l'état prérévolutionnaire de la ville.




Reproduction de la couverture du Guide de Flandio de la Combe

Le livret du «Guide de Montpellier...» contient 66 pages in 12°. Il comporte une introduction de quatre pages, numérotées de I à IV, adressée «Aux citoyens de Montpellier», expliquant l'intérêt de l'ouvrage, la méthode et les choix de l'auteur. Suivent 61 pages. Celles numérotées de 1 à 57 énumèrent les sixains, isles, rues et places, noms, statuts et métiers des propriétaires et numéro d'ordre par sixain. Les pages portant les numéros de 58 à 61, rappellent les noms anciens et récents des isles et des rues. Enfin, une page sans numéro, relève les errata.

Imprimé, le texte est aisément lisible, la graphie et l'orthographe étant celles de son temps, souvent changeante de page à page pour un même nom.

Le Guide fournit exhaustivement, isle par isle et maison par maison, les noms et, très souvent, le métier ou le statut des propriétaires ce qui permet d'identifier les emprises des institutions ecclésiastiques et civiles d'une part, les propriétés des notables, bourgeois, marchands ou «populaires» de l'autre. De ce fait, mais sans fournir le statut juridique des propriétés et sans fournir les habituels renseignements fiscaux, le Guide équivaut à un cadastre, donnant l'état de la propriété foncière de la ville.



Numéro d'une maison subsistant de l'époque de Flandio de la Combe

151 isles et 2 213 maisons sont dénombrées par le Guide :

- 21 isles et 307 maisons pour le sixain de Ste-Foi,
- 31 isles et 534 maisons pour le sixain de St-Paul,
- 12 isles et 149 maisons pour le sixain de St-Firmin,
- 28 isles et 364 maisons pour le sixain de Ste-Anne,
- 39 isles et 458 maisons pour le sixain de Ste-Croix, et
- 20 isles et 401 maisons pour le sixain de St-Mathieu.

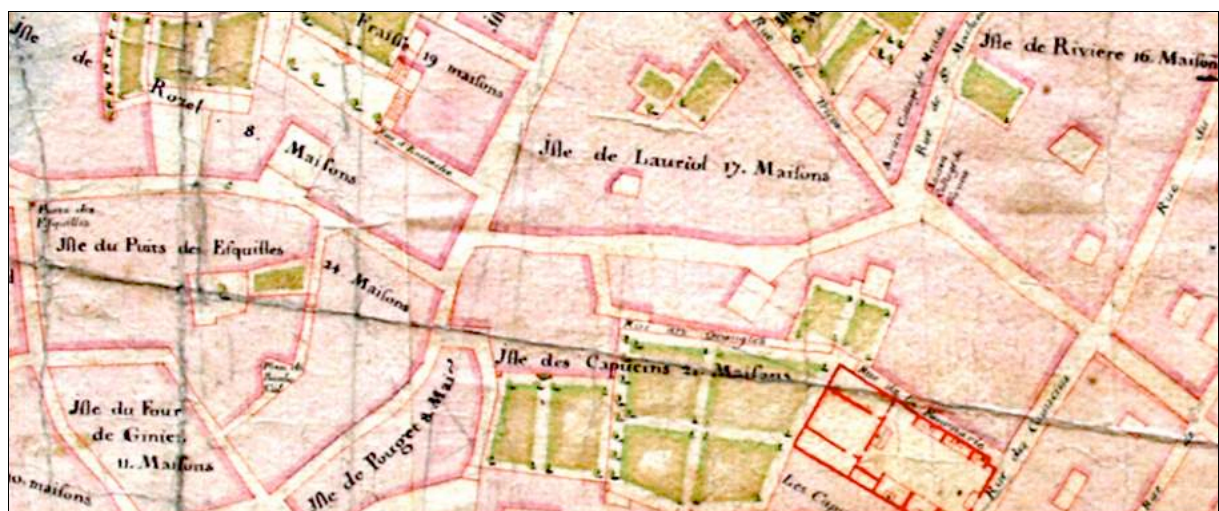
Parmi les 2 213 propriétaires signalés, 999 ne sont désignés que par leur nom ou par un état civil ou de parenté (fils, aîné, veuve, héritiers ...).

Pourquoi les statuts et métiers manquent-ils pour près de la moitié des propriétaires, alors que bon nombre d'entre eux sont notoirement connus ? En observant les choses de plus près, on s'aperçoit que, pour partie, il s'agit de propriétaires comme les de Grave, les Belleval, les Flaugergues ou d'autres personnalités de la ville qui n'ont pas besoin d'être qualifiées à répétition.

Parfois, bien que certains propriétaires, sont manifestement la même personne pour laquelle le métier est mentionné une fois, ils restent sans qualification de statut ou de métier sur leurs autres propriétés. En restant strictement fidèles aux silences de la liste de Flandio de la Combe et en n'attribuant pas les terrains aux métiers et statuts de leurs propriétaires par rapprochement, assimilation ou déduction, on se serait trouvés avec une grande masse d'«anonymes» propriétaires de grandes et de petites parcelles et l'on aurait eu une fausse image de la ville. Pour combler ces silences du Guide, il a fallu recourir à l'ouvrage de P.Clerc «Dictionnaire de biographie héraultaise»⁽⁷⁾ et, surtout, à celui de Grasset-Morel «Montpellier, ses sixains, ses îles et ses rues».⁽⁸⁾

Grâce à ces documents, en identifiant les familles et les propriétaires fonciers importants qu'ils mentionnent, il a paru acceptable de prendre le risque de créer une catégorie de «notables» dont les propriétés, reportées sur le plan, occupent une large part du sol de la ville. Ce choix a permis de restituer une image, qui comporte certes des erreurs, mais qui est plus complète et qui, globalement, reflète plus fidèlement l'état de la propriété dans la ville sous l'ancien régime.

Au cours du report, on a aussi constaté que le nombre de maisons par îlot indiqué au plan des «Isliers» est assez proche de celui fourni par Flandio : si l'on inclut les 80 maisons qui ne sont pas signalés au plan des «Isliers», on atteint un total de 2 159 maisons pour ce dernier contre 2 213 pour le Guide, soit un écart d'à peine 2,5%. Par ailleurs, les contours des isles du plan des «Isliers», de 30 ans plus ancien au Guide, ont permis de compléter les emprises démolies et de trouver des maisons disparues entre temps.



L'indication du nombre de maisons par isle au plan de 1750

Ces «isles» couvrent 39,6 hectares sur les 47 hectares de l'intra muros soit 84% de la superficie de la ville. Le reste est affecté aux rues et places.

Pour faciliter le tri informatique lors de la transcription, l'orthographe a été unifiée et rétablie suivant l'orthographe actuelle tant pour les noms des personnes que pour ceux des rues et des métiers qui sont souvent présentés sous des orthographes différentes selon les pages. L'ordre des noms et prénoms, antéfixes et particules a également été changé, le nom de famille étant toujours mis en premier.

Comparaison du nombre de maisons entre le "Guide" et le plan des "Illiers"

	Site-Foy		St-Paul		St-Firmin		St-Anne		St-Croix		St-Mathieu						
	G	I	G	I	G	I	G	I	G	I	G	I					
1-Salle des Spectacles	1	0	1-12 Paris	40	32	1-Grande Loge	34	38	1-12 Paris	32	33	1-12 Paris	20	12	1-Serres-Arenes	29	24
2-12 Paris	69	65	2-Boulet-Bonnier	12	12	2-Fonbon	19	16	2-Polier	7	8	2-12 Paris	38	40	2-College de Droit	13	12
3-Louvre	15	15	3-Riban	27	28	3-Arenes Despors	4	4	3-Carnes, des	2	5	3-Villaret	10	11	3-Madier	30	32
4-Puits Douzils	14	14	4-Moulin à Huile	24	21	4-Massillan	17	19	4-Paul-Brévard	5	5	4-Legasseu	27	29	4-Chapeau Rouge	12	13
5-Cheval Blanc	7	6	5-Campugnan	26	26	5-Luquet-Juin	8	9	5-Puits Espinass	16	20	5-Propagande	6	0	5-Chapelle Neuve	7	8
6-Cigne, du	7	7	6-Tripier-Vieille	29	31	6-Boucheite	8	0	6-Puits Douarchy	21	22	6-St Marie	10	9	6-Cayla	29	27
7-Massame	20	21	7-Four des Flammes	27	23	7-Poissonerie	2	8	7-Rey	12	14	7-St Eloy	12	0	7-Sallat	24	22
8-Penthes Blancs	12	9	8-Curve	19	19	8-Portalez	14	17	8-Guillen	8	0	8-Fauquier	13	0	8-College du Roi	21	19
9-Monnoie	7	7	9-Castres, de	8	8	9-Firmin	6	6	9-Puits Vallere+Guillen	14	19	9-St Charles	11	21	9-Riviere	15	16
10-Augustins	12	7	10-Robin	11	13	10-Regnac	20	22	10-Chalon	8	7	10-Ranc	12	12	10-Capucins	27	20
11-Jésuites	15	15	11-Coste	27	26	11-Durand	11	9	11-Devaux	26	10	11-Plan de Lom-Puits	15	16	11-Casseyrol	4	3
12-Oratoire	6	6	12-Petit St Jean	22	21	12-Belleval	6	5	12-Sarran-Parran	9	19	12-Laurens-Antoine	14	12	12-Pougnet	7	8
13-Bocaud	9	6	13-Sabran	21	23				13-Septucre	13	13	13-Fombanion /Palat	7	14	13-Lauriol	17	17
14-Croix, Blanche	15	19	14-Petit Temple	25	24				14-Terrail	19	18	14-Palat	9	0	14-Eglise St Mathieu	9	6
15-Pujol	21	21	15-Tremolet	16	18				15-Poitevin	19	14	15-St Sacrement	15	14	15-Daumelon-Aumezon	22	22
16-Tour d'Encanel	10	9	16-Porche, la	13	13				16-Four Cremat	12	12	16-Restouble	14	13	16-Savy	37	36
17-Tresors de Fr.	25	25	17-Boussonel	7	7				17-Gouan-Jarland	12	11	17-Madieres-Carquet	5	5	17-Relige	24	24
18-Demanse	11	8	18-Baume, la	11	9				18-Castelhan	11	10	18-Armand	14	12	18-Novial	24	19
19-Petite Loge	16	15	19-Colondres	10	9				19-Devese	7	7	19-Vigulier+Borgues	4	17	19-Plan de l'Olivier	24	26
20-Eglise Notre Dame	7	0	20-Dupoux-Ranchin	10	9				20-St Anne	16	14	20-Borgues	12	0	20-St Ursule	26	14
21-Consulat	8	8	21-Loyx/Rudarel	8	8				21-Ranchin	29	30	21-Château Gaillard	1	1		4	
			22-Eglise St Paul	17	16				22-Vivens	8	7	22-Rosel-Fraisse	28	27			
			23-Cambon	3	0				23-Beaulac ou Bosquat	19	15	23-St Croix-Belleval	1	1	0		
			24-Crouzet+Cambon	5	6				24-Jausserand-Auzières	7	7	24-Puits Esquilles /St M.	12	24			
			25-Ferrad	13	11				25-Petit Scel	6	4	25-St Michel	12	0			
			26-Galières	11	11				26-Epine, de l'	7	6	26-Four de Genies	10	11			
			27-Bornier	17	18				27-Sarret	11	8	27-Grèffe, la	13	10			
			28-Orgerie	16	14				28-Dardé	8	8	28-Canourgue, la	4	5			
			29-Marie	13	10							29-Cambacérés	18	17			
			30-Fauguegues-Bosc	19	19							30-Tinal /Catix	5	10			
			31-Plantade	27	28							31-Catix	4	0			
												32-St Ruf	19	17			
												33-Fagès	15	17			
												34-Bouissonnade	10	9			
												35-Blaud	7	6			
												36-Puits du Palais	4	5			
												37-Encinte du Palais	12	5			
												38-Chapelle du Palais	4	5			
												39-Eustache	11	12			
21	307	283	31	534	513	12	149	153	28	364	341	39	458	421	20	401	368

Nombre de maisons du Guide et du plan des Illiers

G	Guide de Flandric de la Combe	2 213
I	Plan des Illiers	2 079
-	Nom de l'isle : Guide-Illiers	80
/+	Isles regroupées au plan des Illiers	80
	Sans indication du nb de maisons aux Illiers	2 159

Site-Croix : 4-Legasseu, Cabanis, Laurens, Burgues, réunies

La répartition du sol et de la propriété au 18^{ème} siècle

Partant du plan ainsi adapté à l'état des lieux en 1788, les parcelles ont été réparties selon les statuts et métiers des propriétaires selon les 134 catégories mentionnées au Guide. Pour la lisibilité du plan, il a fallu réunir les catégories mentionnées en neuf groupes, quitte à opérer des regroupements parfois discutables.

L'image qui ressort de la propriété des terrains est qu' en 1788 Montpellier est une ville de «robins». Présidents, trésoriers, conseillers et autres administrateurs forment la cohorte de quelques «130 magistrats de la Cour des Comptes, Aides et Finances»⁽⁹⁾ occupant 262 parcelles correspondant à 7,6 hectares.

Avec les juristes, avocats, avoués, notaires, greffiers et huissiers, associés aux nombreux «notables» et «bourgeois» ces catégories disposent de 311 parcelles et 8,1 hectares supplémentaires. Ils occupent ainsi une part essentielle des terrains avec près de 16 hectares, et ils représentent 41% des propriétaires, disposant de 280m² par parcelle possédée en moyenne.

Les négociants, marchands et autres hommes d'affaires, correspondant à 6,7% des propriétaires, sont également bien lotis avec 149 parcelles déployées sur 3,4 hectares, soit 226m² par parcelle possédée. Les professionnels, techniciens et hommes de l'art, représentant 4,0% des propriétaires, disposent de 88 parcelles et de 1,5 hectares, soit 166m² par parcelle.

Enfin, les 254 artisans, commerçants et travailleurs, sont regroupés aux lotissements médiévaux du nord et du sud ou ils se fauillent dans les interstices des grandes propriétés. Leurs parcelles occupent 2,4 hectares et ont une surface moyenne de 94m² par parcelle.

Statuts ou métiers	Nombre	Parcelles		Propriétaires		Surfaces		
		selon statut ou métier	% selon total	Nombre	% selon statut ou métier	Surface en hectares	Nombre parcel. par propr.	m ² moyens par parc.
Surface totale						47,50		
Surface des îlots						39,59		178,9
Surface des rues et places						7,91		
Institution civile Etat-Commune	36	3,0	1,6	3	0,4	2,04	—	566,7
Institution ecclésiastique	107	8,8	4,8	1	0,1	7,64	—	670,2
Administration, justice	262	21,6	11,8	154	21,1	7,44	1,7	284,0
Notables et assimilés	278	22,9	12,6	186	25,4	7,64	1,5	269,1
Bourgeois	33	2,7	1,5	22	3,0	0,42	1,5	127,3
Ecclésiastiques	7	0,6	0,3	6	0,8	0,18	1,2	257,1
Savoir et arts	88	7,2	4,0	53	7,3	1,46	1,7	165,9
Négoce et finance	149	12,3	6,7	104	14,2	3,39	1,4	225,5
Travailleurs, artisans, commerçants	254	20,9	11,5	202	27,6	2,38	1,3	93,7
Statuts ou métiers attribués	1 214	100,0	54,8	731	100,0	32,59	1,7	268,5
Parenté, héritages	188	—	8,5	156	—	—	—	—
Statuts ou métiers non-attribués	811	—	36,6	552	—	7,00	1,4	70,1
Parcelles manquantes	0	—	0,0	—	—	—	0,0	0,0
Statuts ou métiers non-attribués	999	—	45,1	708	—	7,00	1,4	70,1
Total des parcelles	2 213	—	100,0	1 439	—	39,59	1,5	178,9

Guide de 1788 : Répartition des parcelles, des propriétaires et des surface de leur propriétés

Ceux qui sont désignés par leur statut de parenté ou en tant qu'«héritiers» ainsi que ceux pour lesquels il n'y a que le nom, occupent 7,0 hectares avec une moyenne de 70m² par parcelle. S'ils sont «anonymes», cela est probablement dû au fait qu'ils sont souvent des «populaires».

Hormis le domaine ecclésiastique qui domine avec 7,6 hectares, les emprises des institutions civiles, royale et communale, occupent un faible espace de 2,0 hectares.

Il convient de souligner que la taille moyenne des parcelles attribuées à tel ou tel métier ou statut concerne l'ensemble des propriétés possédées. Ainsi un notable peut habiter une parcelle de 500m² et posséder une autre de 50m². C'est la surface moyenne des deux propriétés qui est ici calculée.

Malgré ces disparités entre les tailles des propriétés, on constate que dans l'ensemble le parcellaire moyen est de faible taille et que l'on ne rencontre pas de grands propriétaires fonciers disposant de plusieurs parcelles.

Pour comprendre cette particularité, on a eu recours à l'article d'H.Michel «Maisons et propriétaires montpelliérains au milieu du 18^{ème} siècle». L'auteur analyse finement la propriété du sol de l'Ecusson du point de vue de la rente foncière telle qu'elle se présente quelques décennies avant le Guide de Flandio de la Combe, entre 1753 et 1756.⁽¹⁰⁾ Son document de référence est la «Minute de vérification des maisons de la ville et des faubourgs de Montpellier soumises au vingtième».⁽¹¹⁾

L'auteur dénombre environ 2 100 parcelles intra-muros sur les 2 695 de Montpellier au total. Il souligne d'abord un taux de renouvellement immobilier, atteignant annuellement 1,0%. Il constate ensuite que seuls 1,3% des immeubles sont en co-propriété et que ceux-ci, le sont soit à cause de la pauvreté des occupants, soit à cause de la forte attractivité commerciale de certains lieux comme les abords des marchés. Il explique enfin le grand partage de la propriété en ville par la faible rentabilité de l'investissement immobilier (environ 3,0%) en comparaison avec la rente du commerce qui oscille autour des 10,0%, et ce, malgré la présence en ville de grands propriétaires de domaines agricoles qui préfèrent investir dans la terre productrice que dans des immeubles de faible rapport.

Le dépouillement du Guide confirme les données du morcellement parcellaire et de la faible copropriété. Entre 1756 et 1788, les choses restent donc en l'état.

Métier ou statut	Parc.	Propr.
Total	2 213	n.d
Parcelles manquantes	0	0
Total propriétés identifiées	2 213	1 439
Statuts ou métiers non-attribués	811	552
Statuts ou métiers attribués	1 402	887

Institutions		
Institution Civile	36	3
Institution Ecclésiastique	107	1
Total	143	4

Parenté et hoirs		
Ainé, Cadet, Fils	7	7
Cousins	1	1
Frères	1	1
Hoirs de	2	2
Père	1	1
Veuve	176	144
Total	188	156

Administration, justice		
Auditeur	3	3
Avocat	37	24
Conseiller	79	40
Conseiller, secr. du roi	1	1
Contrôleur	1	1
Féodiste	1	1
Grand Prévôt	3	1
Greffier	4	3
Huissier	3	2
Juge Mage	2	1
Notaire	15	11
Notaire, royal	1	1
Officier du régiment	1	1
Praticien	1	1
Premier Président	4	1
Président	29	13
Président Trésoriers deFr.	4	1
Procureur	26	22
Procureur des Aides	1	1
Procureur du Roi	1	1
Receveur	7	6
Secrétaire du roi	1	1
Subdélégué	2	1
Syndic Présidial	2	1
Trésorier de France	27	14
Trésorier des Etats	6	1
Total	262	154

Métier ou statut	Parc.	Propr.
Notables et assimilés		
Notable *	165	111
Notable * (demoiselle)	21	11
Notable * (sa veuve)	48	26
Demoiselle	44	38
Total	278	186

Bourgeois		
Bourgeois	33	22
Total	33	22

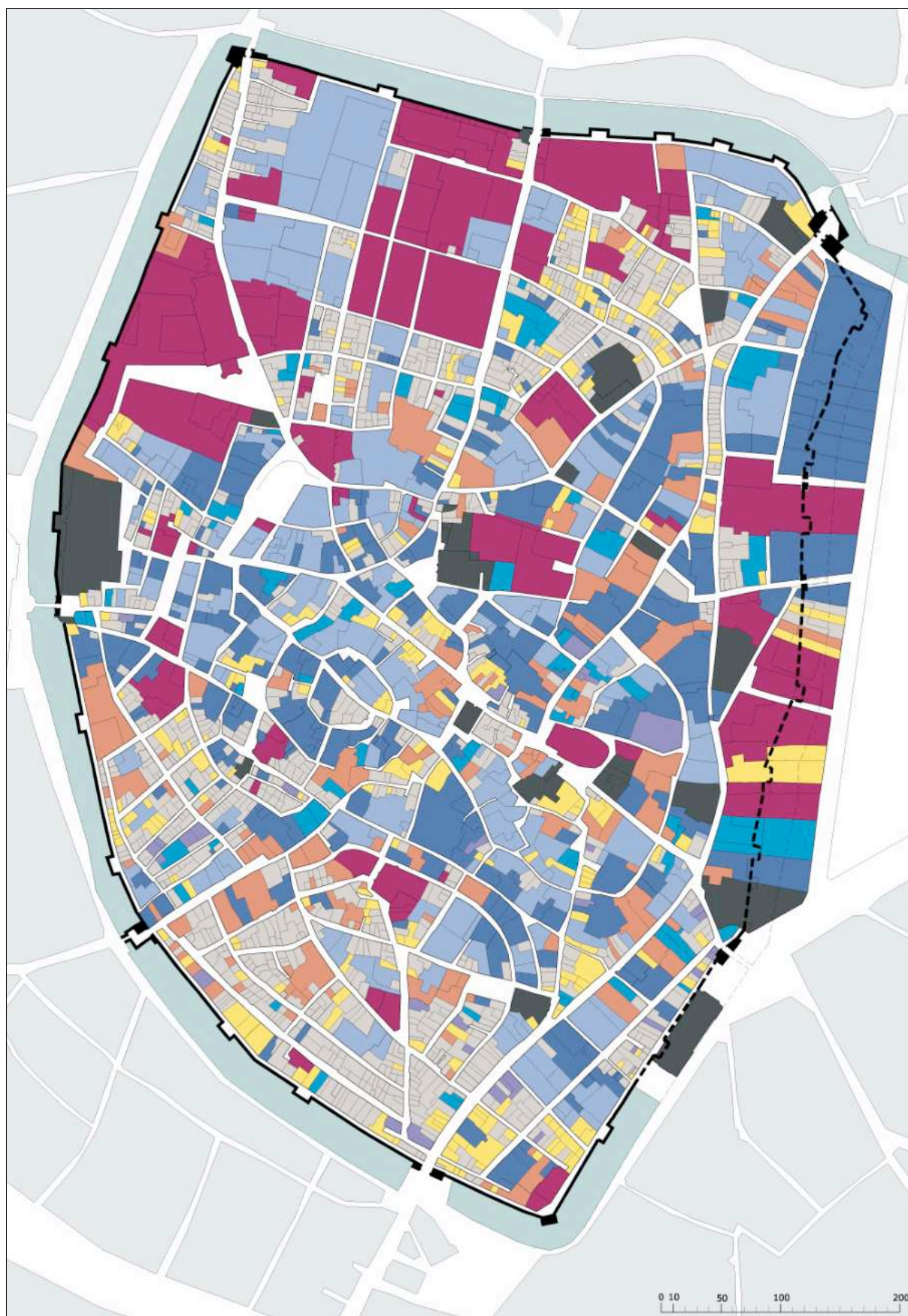
Ecclésiastiques		
Abbé	2	1
Acquereur ecclés.	1	1
Chanoine	1	1
Prêtre	3	3
Total	7	6

Savoir et arts		
Accoucheur	1	1
Apothicaire	19	10
Architecte	11	5
Chirurgien	19	11
Droguiste	4	4
Libraire	1	1
Médecin	19	11
Peintre	6	3
Professeur	4	3
Sculpteur	3	3
Violon	1	1
Total	88	53

Négoce et finance		
Agent de change	2	1
Banquier	2	2
Courtier	2	2
Entrepreneur	1	1
Facturier	1	1
Financier	5	5
Mangonier	4	4
Marchand	30	19
Négociant	102	69
Total	149	104

Métier ou statut	Parc.	Propr.
Travailleurs, artisans, et commerçants		
Armurier	1	1
Aubergiste	8	6
Bahutier	1	1
Bijoutier	2	2
Boulangier	21	15
Cafetier	4	3
Cartier	1	1
Cartonnier	1	1
Chandelier	2	1
Chapellier	2	2
Chaudronnier	3	3
Clincailler	2	1
Coloriste	1	1
Confiseur	3	2
Cordier	1	1
Cordonnier	6	5
Coutelier	2	2
Cuisinier	3	3
Doreur	1	1
Drapier	1	1
Ecorcheur	1	1
Epicier	2	1
Fabricant de Bas	1	1
Fenassier	4	4
Fondeur	1	1
Fourbisseur	2	2
Fournier	2	2
Fripier	3	3
Gargotier	1	1
Horloger	5	4
Hôte	1	1
Imprimeur	4	2
Jardinier, Vendangeur	3	2
Laboureur	1	1
Maçon	15	11
Maréchal	2	2
Ménager	4	3
Menuisier	15	10
Miroitier	3	2
Orfèvre	4	3
Palemardier	1	1
Papetier	3	2
Parfumeur	6	6
Passementier	1	1
Pâtissier	3	3
Paveur	1	1
Perruquier	2	2
Plâtrier	20	12
Potier	1	1
Poudrier	2	1
Rotisseur	2	2
Salpêtrier	1	1
Sellier	3	1
Semurier	10	7
Tailleur	10	9
Tanneur	3	2
Tapissier	3	3
Teinturier	3	2
Tisserand	1	1
Tondeur	2	2
Tonnellier	4	4
Toumeur	1	1
Traiteur	6	5
Travailleur	12	10
Valet d'écurie	2	2
Vannier	2	1
Vitrier	3	3
Voiturin ou Voiturier	6	6
Total	254	202

Guide de 1788 : Répartition des propriétaires selon leur statut ou métier détaillés



■ Institutions civiles	■ Notables et assimilés	■ Savoir et arts	■ Bourgeois	■ Travailleurs, artisans commerçants
■ Eglise et ecclésiastiques	■ Administration, justice	■ Négoce et finance	■ Parenté, hoirs, sans métier ou statut désigné	

Propriétaires selon leur statut ou métier en 1788

Propriétaires en 1816-1825

Le cadastre «napoléonien» de Montpellier, dressé entre 1816 et 1825 par De l'Homme, ingénieur en chef et les géomètres Boyé, Giniez, Vigié et Ballut, est approuvé en mars 1825.⁽¹²⁾ Bien qu'il couvre la totalité de la commune, la transcription faite ici ne prend en compte que l'étendue du secteur sauvegardé correspondant à l'Ecusson et à ses abords.⁽¹³⁾

Le plan-projet de Fovis et Bouet en 1816 ou 1817⁽¹⁴⁾ montre qu'en cette périphérie immédiate de la ville ancienne, malgré les nombreux terrains agricoles, il ne s'agit plus de simples faubourgs mais de la ville qui a déjà conquis l'espace hors les murs et qu'elle ambitionne de l'ordonner à la manière «moderne», comme le projet de Joseph Bonnier l'envisageait précocement.⁽¹⁵⁾

L'exploitation et la cartographie des statuts de propriété en 1816-1825 ont été limitées à l'Ecusson afin que l'on puisse, par comparaison avec le plan de Flandio de la Combe de 1788, observer les changements de la propriété intervenus sur un même espace durant la brève mais importante période des 20 ou 30 ans qui sépare les deux états.

A l'Ecusson, le nombre de parcelles figurant au registre du cadastre est de 2 376. Comparativement aux 2 213 parcelles du Guide de 1788, la différence s'explique essentiellement par la vente des terrains du rempart et par le morcellement des emprises ecclésiastiques alors qu'en même temps des regroupements sont également observés.

Parfois, les parcelles ne correspondent qu'à un «passage», un «escalier», une «cour», un «jardin d'agrément», voire une partie d'immeuble ou un «dessus». La distinction détaillée de ces propriétés n'a pas été faite, les parcelles étant comptabilisées par unité indépendamment de leur contenance ou affectation.

Parmi les 2 376 parcelles, 2 correspondent à des manques et 112 n'indiquent pas le statut ou le métier du propriétaire. Restent 2 262 parcelles (soit 95% de l'ensemble) pour lesquelles on connaît, ou l'on peut raisonnablement supposer, le statut ou le métier du propriétaire.

Les institutions civiles ou ecclésiastiques détiennent 78 parcelles, les 2 184 autres appartenant à des particuliers.

Les «veuves» et les parentèles (fils, cadet, aîné...) réunies avec les «héritiers», représentent 272 parcelles pour 202 personnes. Restent donc 1 912 parcelles avec un propriétaire ayant un statut ou métier désigné.

Lorsque l'indication du métier ou du statut des occupants ne figurent pas à la colonne «Profession» du registre, pour suppléer aux carences du document, comme pour l'exploitation du Guide de Flandio de la Combe, il a fallu chercher ici aussi les informations dans les ouvrages de Grasset-Morel, de P.Clerc⁽¹⁶⁾ ou dans les annotations annexées du registre. Ainsi, par exemple, la matrice donne souvent le nom d'une femme sans préciser sa propre activité : «Section L, Ile Fages, Imp. St-Martin, Rabinel Françoise-Josephine, femme Puech, négociant (le mari)». Il est de même pour des veuves : «Section L, Ile Cambacérés, Rue Coste Frège, Vassal Etienne, veuve, palefrenier (le mari)». Afin de qualifier les terrains par la catégorie sociale de leur occupant, on a retenu la profession mentionnée même si la personne de référence n'est pas nominalement le propriétaire ou si elle est décédée. Ce même procédé a été employé pour les quelques copropriétés où la référence retenue a été celle de la personne qualifiée par son métier ou par celle qui possédait la part essentielle du bien.

Enfin, les propriétaires d'hôtels particuliers connus et dont le statut ou métier ne sont pas indiqués, ont été intégrés dans la catégorie des «notables».

Hormis l'emprise des remparts et la démolition partielle de l'îlot des Capucins pour aménager la place Louis XVI, les changements intervenus durant cette période ne donnent pas l'image d'une ville morphologiquement re-formée par rapport à celle de 1788. Les changements portent surtout sur la transformation nominale des catégories de propriétaires : les «notables», qui n'avaient pas besoin que l'on désigne leur statut en 1788, sont remplacés par la masse des «propriétaires», souvent les mêmes qu'auparavant, qui ne déclarent pas d'autre qualification que celle de leur état. Sont-ils tous des rentiers ou, pour une partie, ne se disent-ils pas «propriétaire» pour signifier qu'ils possèdent seulement la maison ? Vivent-ils des revenus de leur fortune ? Pour bon nombre d'entre eux, certainement. Mais il est également possible qu'ils aient aussi d'autres activités liées à des charges et à des fonctions qu'ils occupent, à des domaines agricoles qu'ils possèdent ou à des opérations financières qu'ils mènent. Sans insister sur cette approche qui relève d'autres analyses, on peut constater que cet ensemble de 324 «propriétaires», possède 531 parcelles soit 22,5% du total, ce qui équivaut à 1,6 parcelle par propriétaire, taux qui est faible et qui confirme l'absence de grands propriétaires immobiliers en ville. Leurs parcelles ne sont pas non plus très grandes : en moyenne, ils disposent de 237m² par propriétaire avec, évidemment, d'importants écarts entre eux.

A côté de ces «propriétaires», le monde des affaires s'affiche aussi par les négociants, les marchands, les manufacturiers, les banquiers, les financiers et de leurs divers commis. Ils sont 219 propriétaires et ils disposent de 338 parcelles.

L'administration et la justice de l'Etat, à nouveau royal, sont présent par l'entremise des fonctionnaires, militaires et les juristes qui les entourent. Ensemble, ils sont 129 et ils cumulent 219 parcelles avec une moyenne de 196m² par propriétaire.

En revanche le domaine de l'église a fondu. Il ne dispose plus que de 5 parcelles, l'emprise principale étant celle détenue par l'évêque. Les ecclésiastiques, y compris l'évêque, sont 11 et ils occupent 26 parcelles. Le reste des propriétés ecclésiastiques est passé en partie au domaine de la commune (pour la cathédrale St-Pierre) et, pour l'essentiel, entre les mains de particuliers y compris pour de nombreuses églises. On relève par exemple que Madame de Bocaud laisse à ses héritiers l'église de St-Mathieu, que Dartis Pierre-Pascal, avoué, possède l'église des Pénitents blancs, qu'Acaries Jean-Baptiste, avoué également, est propriétaire de l'église St-Paul, St-Roch, qu'Eugène Runel, rue des Carmes du Palais, propriétaire, possède une église non désignée et que Jean-Marie-André, Castan avocat général, dispose de l'église Ste-Anne...

Grasset-Morel relate aussi que l'église des Frères Mineurs de l'Observance vendue comme bien national avec ses dépendances, appartient à Jean Reboul qui, en 1797, permet à l'abbé Manen, curé de St-Denis, d'y célébrer les offices. Il la vend, l'an V, à Vialars et Poitevin représentant le consistoire de l'Eglise réformée, qui en fait un temple, la table de communion ayant été faite avec les marbres provenant de la première statue équestre du Peyrou.⁽¹⁷⁾

Les travailleurs, artisans et commerçants représentent 520 propriétaires et 662 parcelles d'une taille moyenne de 80m².

Enfin, la copropriété devient à peine plus fréquente qu'auparavant. Elle concerne 99 immeubles soit 3,6% du parc contre 1,3% au siècle précédent.

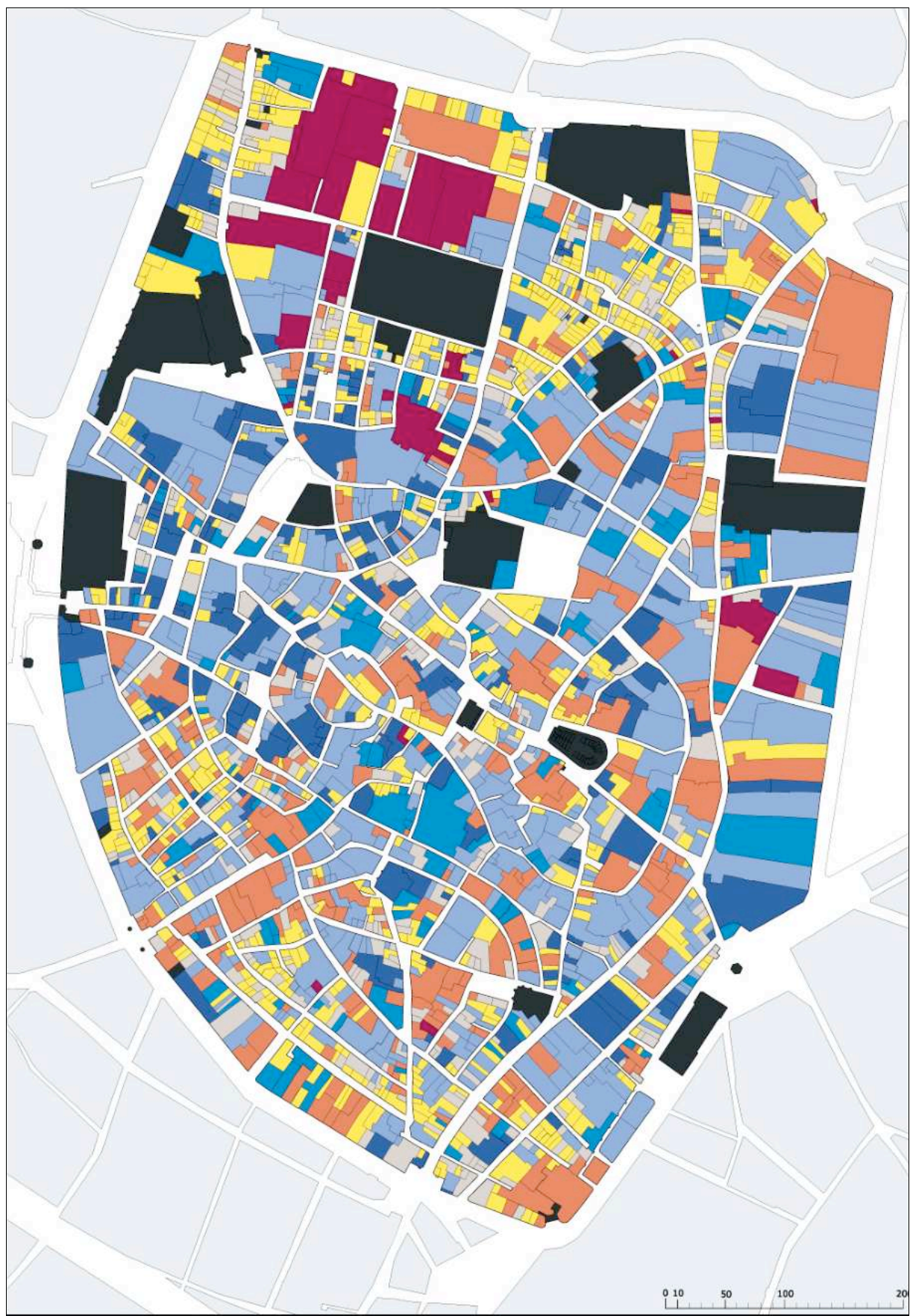
Comme il a été dit, entre 1788 et 1825, à juger par la propriété du sol urbain, ce sont les «appellations» des statuts qui changent et non pas les clivages sociaux.

Statuts ou métiers	Nombre	Parcelles		Propriétaires		Surfaces		
		selon statut ou métier	% selon total	Nombre	% selon statut ou métier	Surface en hectares	Nombre par propr.	m ² moyens par parc.
Surface totale						51,00		
Surface des îlots						41,50		174,7
Surface des rues et places						9,50		
Institution civile Etat-Commune	73	3,7	3,1	3	0,2	4,50	24,3	616,4
Institution ecclésiastique	5	0,3	0,2	1	0,1	0,65	5,0	1300,0
Administration, justice	219	11,0	9,2	129	10,0	4,30	1,7	196,3
Propriétaires, notables et assimilés	531	26,7	22,3	324	25,1	12,60	1,6	237,3
Ecclésiastiques	26	1,3	1,1	11	0,9	1,45	2,4	557,7
Savoir et arts	136	6,8	5,7	86	6,7	2,90	1,6	213,2
Négoce et finance	338	17,0	14,2	219	16,9	6,60	1,5	195,3
Travailleurs, artisans, commerçants	662	33,3	27,9	520	40,2	5,30	1,3	80,1
Statuts ou métiers attribués	1 990	100,0	83,8	1 293	100,0	38,30	1,5	192,5
Parenté, héritages	272	—	11,4	202	—			
Statuts ou métiers non-attribués	112	—	4,7	103	—	3,20	1,3	285,7
Parcelles manquantes	2	—	0,0	—	—	0,00	0,0	0,0
Statuts ou métiers non-attribués	386	—	16,2	305	—	3,20	1,3	82,9
Total des parcelles	2 376	—	100,0	1 598	—	41,50	1,5	174,7

Cadastre de 1816 -1825 : Répartition des parcelles, des propriétaires et des surface de leur propriétés

Métier ou statut	Parc.	Propr.	Métier ou statut	Parc.	Propr.	Métier ou statut	Parc.	Propr.
Ensemble des parcelles			Savoir et arts			Travailleurs, artisans, commerçants		
Parcelles manquantes	2	0	Accoucheuse	2	1	Coutelier	1	1
Total propriétés identifiées	2 374	1 605	Apothicaire	2	1	Couturière	6	6
Sans statut ou métier attribué	112	103	Architecte	13	8	Cuisinier	3	3
Statuts ou métiers attribués	2 262	1 502	Chirurgien	12	8	Cultivateur	27	21
Institutions			Docteur en chirurgie	1	1	Domestique	5	3
Commune	63	1	Docteur en médecine	4	1	Doreur	1	1
Etat	9	1	Droguiste	8	6	Ecuyer de manège	2	2
Eglise	5	1	Homme de lettres	6	2	Emballeur	1	1
Ville de Gironne	1	1	Ingénieur	1	1	Employé à la boucherie	1	1
Total	77	3	Ingénieur chef des ponts et ch.	2	2	Epicier	10	6
Parenté, héritages			Ingénieur des ponts et ch.	5	2	Fabricant à métier	1	1
Ainé	1	1	Instituteur	14	13	Fabricant d'acides	1	1
Enfant	3	2	Libraire	1	1	Fabricant de chaises	2	2
Fils	3	3	Maître de danse	1	1	Fabricant de chandelles	8	4
Héritiers	43	34	Maître d'écriture	6	2	Fabricant de chocolat	3	3
Veuve	222	162	Maréchal vétérinaire	2	1	Fabricant de coton	1	1
Total	272	202	Medecin	26	17	Fabricant de mouchoirs	1	1
Administration, justice			Medecin oculiste	2	1	Fabricant de verdet	2	2
Auditeur à la Cour royale	1	1	Musicien	2	1	Fabricant de vert-de-gris	3	2
Avocat	27	16	Peintre	2	1	Fabricant d'eau de vie	1	1
Avocat général	9	1	Pharmacien	9	4	Faiseur de chaises	1	1
Avoué	30	17	Professeur	2	2	Fenassier	8	7
Bâtonnier	1	1	Professeur d'accouchements	1	1	Ferblantier	3	2
Canonier de marine	1	1	Professeur de médecine	11	7	Fille de chambre	1	1
Capitaine	14	11	Secrétaire	1	1	Fondeur	4	3
Capitaine d'Etat majeur	1	1	Total	136	86	Forgeron	1	1
Colonel	2	1	Négoce et finance			Fournier	12	6
Commandant de place	1	1	Agent de change	3	1	Fripiér	10	6
Commis greffier	1	1	Banquier	9	4	Gagne-petit	2	2
Commissaire	1	1	Colporteur	1	1	Garçon charon	1	1
Concierge à la Maison centrale	2	2	Commis	31	28	Garçon Imprimeur	2	2
Conseiller	6	3	Commis négociant	12	8	Garçon menuisier	1	1
Conseiller à la Cour	3	2	Commis banquier	1	1	Garçon perruquier	1	1
Conseiller à la Cour royale	14	6	Commis marchand	2	1	Garçon tailleur	2	2
Conseiller auditeur à la Cour	1	1	Commissionnaire	1	1	Garçon tanneur	3	3
Conseiller de Préfecture	5	2	Courtier	3	3	Garçon voiturier	1	1
Directeur de la poste aux lettres	2	1	Entrepreneur	8	5	Graveur	1	1
Economiste à l'Hôpital général	1	1	Financier	3	3	Homme de peine	1	1
Employé au lycée	1	1	Homme de confiance	2	2	Horloger	5	5
Employé aux contributions	1	1	Manufacturier	2	2	Imprimeur	8	5
Exécuteur de la haute justice	2	1	Maquignon	2	1	Jardinier	4	4
Garde	2	2	Marchand	7	4	Journalier	88	78
Garde du génie	1	1	Marchand bijoutier	2	1	Limonadier	1	1
Gendarme de la Garde	1	1	Marchand de bestiaux	1	1	Liqueuriste	2	2
Graveur de la Monnaie	2	1	Marchand de blé	5	5	Macon	48	35
Greffier de la police municipale	3	1	Marchand de bois	4	2	Maréchal	7	4
Greffier en chef de la Cour royale	1	1	Marchand de chiffons	1	1	Menuisier	29	23
Homme de peine à l'Ec. de	1	1	Marchand de cuirs	6	4	Mercier	2	1
Huissier	8	6	Marchand de fer	7	3	Meunier	2	2
Inspecteur des finances	1	1	Marchand de grains	5	3	Modiste	1	1
Inspecteur des lits militaires	1	1	Marchand de laine	1	1	Orfèvre	14	11
Inspecteur des poids et mesures	1	1	Marchand de meubles	1	1	Padier	4	1
Juge de paix	3	2	Marchand de mousseline	2	2	Palefrenier	1	1
Juge d'instruction	2	1	Marchand de peaux	1	1	Papetier	2	2
Lieutenant colonel	2	1	Marchand de tabac	2	1	Parfumeur	1	1
Lieutenant général	2	1	Marchand de vin	10	8	Passementier	2	2
Magistrat	11	5	Marchand de volailles	2	1	Pâtissier	1	1
Maréchal de camp	1	1	Marchand drapier	9	5	Pelletier	1	1
Militaire	3	3	Marchand toilier	9	4	Perruquier	17	14
Notaire	19	8	Négociant	153	89	Petrier	1	1
Officier	7	5	Revendeur	18	13	Piqueur	1	1
Officier de cavalerie	2	1	Revendeur de meubles	3	2	Plâtrier	46	29
Président de la Cour royale	7	2	Revendeur de petit salé	1	1	Portefaix	2	2
Receveur de la loterie royale	1	1	Revendeur de vin	2	2	Postillon	1	1
Receveur général	3	1	Revendeuse	2	2	Potier d'étain	1	1
Receveur général des Finances	1	1	Revendeuse à la place	4	1	Quincailler	7	4
Substitut du procureur royal	3	2	Total	338	219	Relieur	1	1
Surveillante à la Maison centrale	1	1	Travailleurs, artisans, commerçants			Remouleur	1	3
Vénificateur de l'Enregistrement	1	1	Apprêteur de draps	2	2	Romanier	2	1
Vice-président du tribunal civil	1	1	Apprêteur d'étoffes	1	1	Salpêtrier	4	3
Total	219	129	Aubergiste	9	8	Scieur de long	1	1
Ecclésiastiques			Bijoutier	1	1	Scieur de marbre	2	2
Chanoine	5	3	Bottier	2	2	Sellier	1	1
Evêque	7	1	Boucher	8	6	Serrurier	23	18
Prêtre	5	5	Bouillonier	3	2	Tailleur	6	4
Réligieuse	3	1	Boulangier	30	23	Tailleur de pierre	1	1
Vicaire général	6	1	Bourrelier	1	1	Tailleur d'habits	4	4
Total	26	11	Boutonnier	1	1	Tanneur	6	6
Propriétaires, notables et assimilés			Cafetier	9	9	Tapissier	4	3
Demoiselle	3	3	Cardeur de laine	2	1	Teinturier	6	6
Noble	6	3	Chapellier	6	5	Tendeur de draps	2	2
Notable	85	46	Charcutier	2	2	Tisserand	1	1
Propriétaire	436	278	Charentier	1	1	Tonnelier	14	8
Rentière	1	1	Chaudronnier	5	4	Traiteur	3	3
Total	531	331	Chiffonnier	1	1	Travailleur	4	1
			Cocher	1	1	Tripiér	1	1
			Concierge	1	1	Vacher	2	2
			Confiseur	2	2	Valet d'écurie	1	1
			Cordier	5	5	Vannier	3	2
			Cordonnier	15	11	Vitrier	4	3
			Coustier	1	1	Voiturier	22	12
						Total	662	520

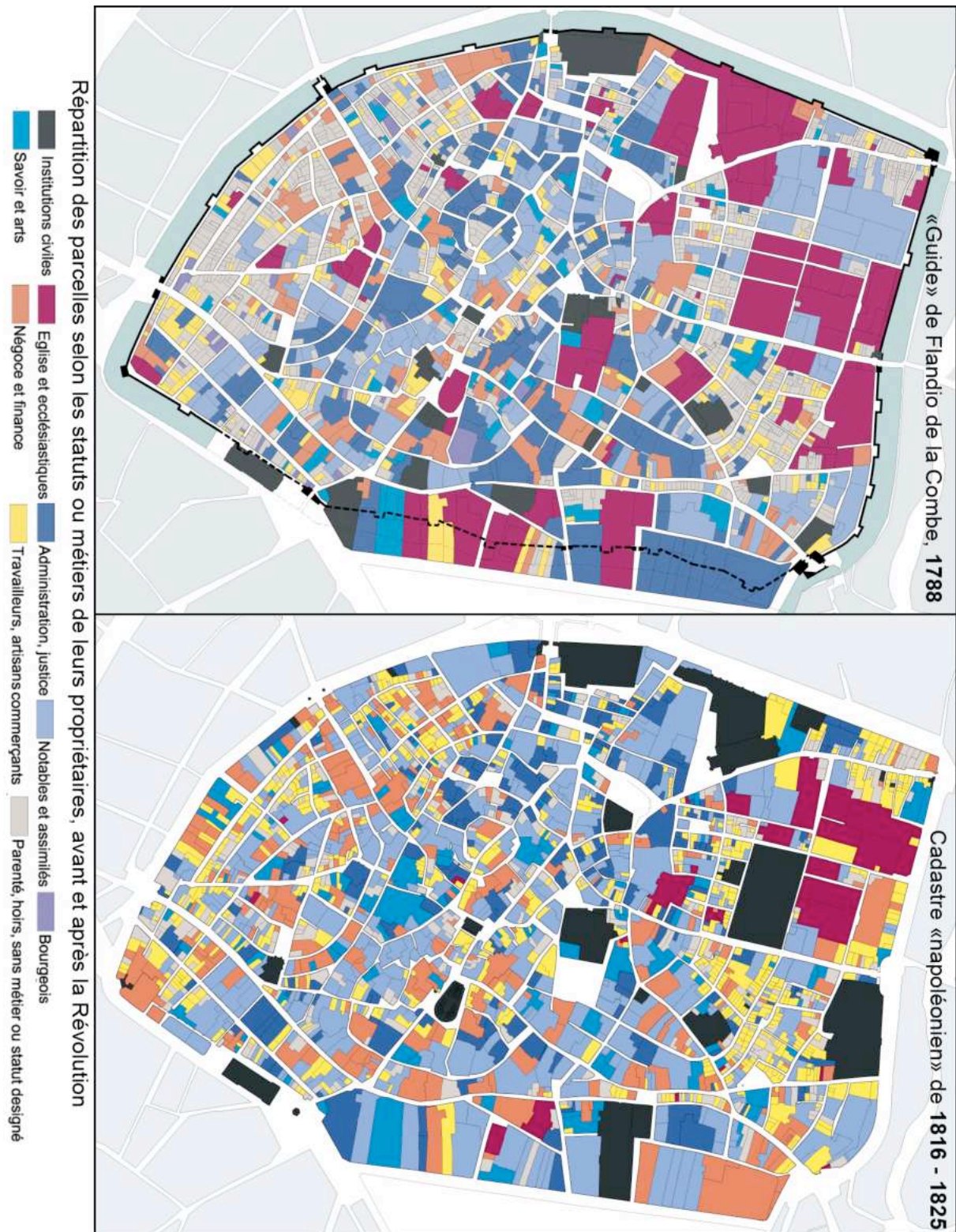
Cadastre de 1816 -1825: Répartition des propriétaires selon leur statut ou métier détaillés



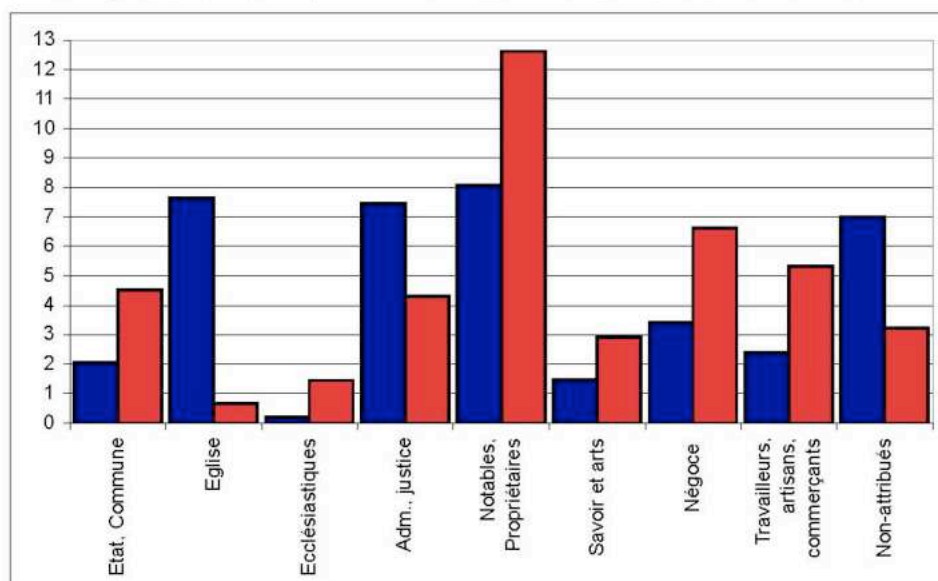
■ Institutions civiles	■ Administration, justice	■ Savoir et arts	■ Travailleurs, artisans et commerçants
■ Eglise et ecclésiastiques	■ Notables et assimilés	■ Négoce et finance	■ Parenté, hoirs, sans métiers ou statut designé

Propriétaires selon leur statut ou métier en 1816-1825

La comparaison des deux états, pré-révolutionnaire et post-révolutionnaire montre les modifications intervenues dans la répartition du sol de l'Écusson. Abstraction faite des biens de l'église et des institutions publiques (Etat, commune), les changements paraissent socialement peu significatifs. La «bourgeoisie» et les notables conservent une part équivalente et ce n'est pas le «populaire» qui occupe la ville. Seule la présence des négociants s'accroît.



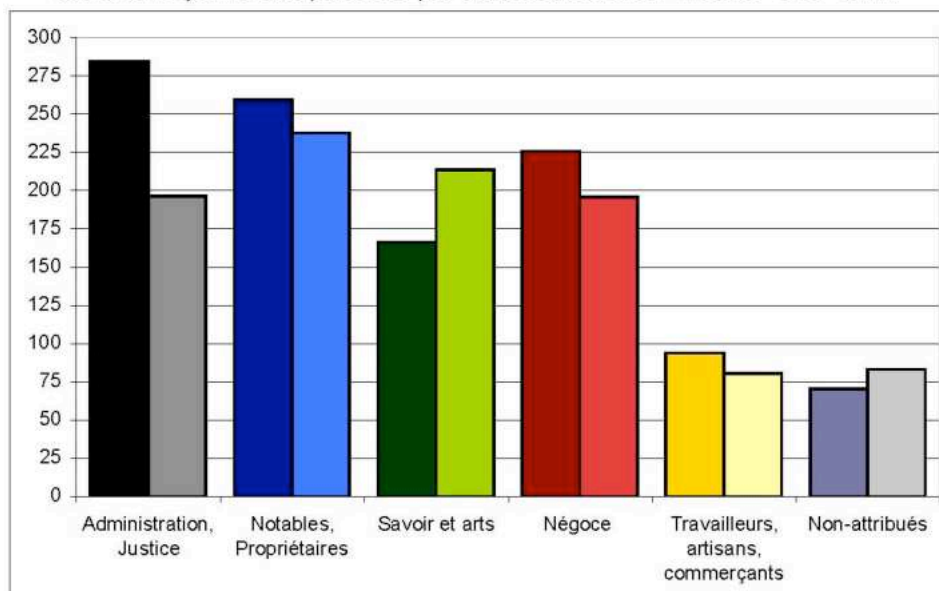
Comparaison de l'occupation des surfaces de l'Ecusson entre 1788 et 1825



Emprise des parcelles par statut et métier - en hectares

Propriétaire	en 1788	en 1825
Etat, Commune	2,04	4,50
Eglise	7,64	0,65
Ecclésiastiques	0,18	1,45
Adm., justice	7,44	4,30
Notables, Propriétaires	8,06	12,60
Savoir et arts	1,46	2,90
Négoce	3,39	6,60
Travailleurs, artisans, commerçants	2,38	5,30
Non-attribués	7,00	3,20

Surface moyenne des parcelles par statut et métier en 1788 et 1825 - en m²



Propriétaire	en 1788	en 1825
Administration, Justice	284,0	196,3
Notables, Propriétaires	259,2	237,3
Savoir et arts	165,9	213,2
Négoce	225,5	195,3
Travailleurs, artisans, commerçants	93,7	80,1
Non-attribués	70,1	82,9

Les faubourgs

Une première exploitation du cadastre de 1825 sur la périphérie, telle que délimitée par le périmètre du secteur sauvegardé, permet d'y dénombrer 357 parcelles parmi lesquelles 13 ne sont pas renseignées et 31 autres n'indiquent pas le statut ou métier du propriétaire.

Parmi les 313 parcelles possédées par 155 propriétaires, les institutions civiles en possèdent 65 et l'église détient une seule. Les fonctionnaires, magistrats et juristes, au nombre de 23, ont 50 parcelles et les «propriétaires» et assimilés, au nombre de 24, occupent 41 parcelles. Les 29 négociants, marchands, banquiers et financiers possèdent 39 parcelles et les 9 hommes du savoir et des arts en ont 13 autres. Travailleurs, artisans et commerçants représentent 42 propriétaires et 72 parcelles.

La majeure partie des possédants a aussi été rencontrée dans l'Ecusson. Plus étonnant encore, la part de parcelles appartenant aux «populaires» est répartie à égalité entre l'intra muros et les faubourgs si l'on retient les seuls métiers déclarés. Le pourcentage de ces propriétaires «populaires» étant plus élevé dans l'Ecusson qu'en périphérie immédiate. Faut-il attribuer ce fait au périmètre arbitraire du secteur sauvegardé qui ne rendrait pas compte de la réalité des faubourgs ? Cela est possible. Il n'en reste pas moins que les abords de la ville appartiennent pour les deux tiers à des propriétaires aisés, quelle que soit l'affectation de ces terrains.

Métier ou statut	Parc.	Propr.	Métier ou statut	Parc.	Propr.	Métier ou statut	Parc.	Propr.
Total	357	173	Ecclésiastiques			Travailleurs, artisans, commerçants		
Parcelles manquantes	13		Actionnaire du temple	1	1	Aubergiste	1	1
Total propriétés identifiées	344		Curé	1	1	Bijoutier	1	1
Sans statut ou métier non attribué	31	18	Total	2	2	Boulangier	1	1
Statuts ou métiers attribués	313	155	Propriétaires, notables et assimilés			Cafetier	1	1
Institutions			Noble	1	1	Carrossier	2	1
Institution civile-Commune	37	1	Notable	1	1	Chapelier	4	1
Institution civile-Etat	18	1	Propriétaire	39	22	Cordier	3	2
Institution ecclésiastique	1	1	Total	41	24	Cultivateur	1	1
Total	56	3	Savoir et arts			Epicier	1	1
Parenté, héritages			Artiste vétérinaire	1	1	Fabricant de chandelles	3	2
Oncle	1	1	Chirurgien	1	1	Fabricant de coton	1	1
Héritiers	9	5	Droguiste	2	2	Fabricant de mouchoirs	4	1
Veuve	30	17	Doyen fac.de belles lettres	1	1	Fabricant de verdet	1	1
Total	40	23	Ingénieur des ponts et ch.	1	1	Fondeur	1	1
Administration, justice			Medecin oculiste	3	1	Forgeron	3	2
Avocat	3	2	Pharmacien	3	1	Jardinier	2	1
Avoué	12	3	Professeur de médecine	1	1	Journalier	6	5
Capitaine	3	3	Total	13	9	Marbrier	2	1
Colonel	2	1	Négoce et finance			Menuisier	6	2
Commissaire priseur	1	1	Agent de change	1	1	Mercier	2	1
Conseiller de Préfecture	3	2	Colporteur	7	7	Palemandier	1	1
Contrôleur de navigation	1	1	Commis négociant	1	1	Parfumeur	1	1
Député à la Chambre	2	1	Courtier	1	1	Quincailler	1	1
Général	1	1	Marchand de bois	1	1	Restaurateur	1	1
Inspecteur des finances	3	1	Marchand de fer	1	1	Salpêtrier	4	1
Inspecteur des lits militaires	3	1	Marchand toilier	1	1	Sculpteur	2	1
Magistrat	1	1	Négociant	24	14	Sellier	2	1
Maître de poste	1	1	Négociant en dentelle	1	1	Teinturier	10	4
Notaire	6	1	Négociant en grains	1	1	Tisserand en coton	2	1
Officier	2	1	Total	39	29	Tourneur	1	1
Président	4	1				Vacher	1	1
Reveur général	2	1				Total	72	42
Total	50	23						

Cadastre de 1816 -1825: Répartition des parcelles et des propriétaires par statut ou métier

Cadastre de 1816 – 1825 : Comparaison des statuts et métiers entre l'Ecusson et les faubourgs

Statuts ou métiers	Parcelles				Propriétaires			
	Nombre		%		Nombre		%	
	Ecusson	Fgs	Ecusson	Fgs	Ecusson	Fgs	Ecusson	Fgs
Administration, justice	219	50	11,4	23,0	2 184	257	10,0	17,8
Propriétaires, notables et assimilés	531	41	27,8	18,8	331	24	25,5	18,6
Ecclésiastiques	26	2	1,4	1,0	11	2	1,0	1,5
Savoir et arts	136	13	7,1	6,0	86	9	6,6	7,0
Négoce et finance	338	39	17,7	18,0	219	29	16,8	22,5
Travailleurs, artisans, commerçants	662	72	34,6	33,2	520	42	40,1	32,6
Total	1 912	217	100,0	100,0	3 351	363	100,0	100,0
Parenté, héritages	272	40			202	23		
Total	2 184	257			3 553	386		

Cadastre de 1816 – 1825 : Comparaison des statuts et métiers entre l'Ecusson et les faubourgs

Notes

- 1 : Fonds particulier
- 2 : Inventaire des archives de la Ville, Tome V, Eclaircissements topographiques - Clerc P., Dictionnaire de biographie héraultaise, Pierre Clerc Ed., Montpellier, 2006
- 3 : Arch. municipales de Montpellier, 2 FI 498, 1816
- 4 : Arch. municipales de Montpellier, 2 FI 498b
- 5 : Soc. archéologique de Montpellier, dessiné probablement entre 1747 ou 1751 selon la note manuscrite apposée sur la copie dont on a disposé
- 6 : Pour N.D. de Tables : Guiraud L., Montpellier au moyen-âge et Recherches topographiques sur Montpellier au moyen-âge, Mémoires de la Soc. archéologique de Montpellier 2^{ème} série, T1, 1899
- pour le Présidial : C 7946/1, 1783
- pour le Théâtre : La porte de Lattes et la salle de spectacles, ADH, C 6947/18, 1757
- 7 : Clerc P., Dictionnaire de biographie héraultaise, Pierre Clerc Ed., Montpellier, 2006
- 8 : Grasset-Morel, Montpellier, ses sixains, ses îles et ses rues, réédition C.Lacour Ed., Nimes 1989
- 9 : Cholvy G., s/dir., Histoire de Montpellier, Privat Ed., Toulouse 2001, p. 225
- 10 : Michel H., Maison et propriétaires montpelliérains au milieu du XVIII^{ème} siècle, Revue d'histoire moderne et contemporaine
- 11 : Archives Nationales H 748
- 12 : Arch. départ.de l'Hérault, 3 P 3600
- 13 : Section cadastrale L pour l'Ecusson et Sections cadastrales A, B, D, G, H pour les abords
- 14 : Arch. municipales de Montpellier, II 584
- 15 : Projet de Joseph Bonnier pour l'agrandissement de la ville de Montpellier et contre projet de l'ingénieur Niquet, 1717-1720, Archives du Génie, Vincennes, Carton Montpellier 1,4
- 16 : Clerc P., Dictionnaire de biographie héraultaise, Pierre Clerc Ed., Montpellier, 2006 - Grasset-Morel, Montpellier, ses sixains, ses îles et ses rues, réédition C.Lacour Ed., Nimes 1989
- 17 : Grasset-Morel, Montpellier, ses sixains, ses îles et ses rues, réédition C.Lacour Ed., Nimes 1989, p. 377

8 - L'inféodation des voies

L'inféodation des voies

La tumultueuse vie urbaine de l'Ecusson n'a pas seulement connu des alignements et des percées destinés à amplifier l'espace de ses rues. Elle a aussi connu bon nombre d'«inféodations», c'est à dire des suppressions plus au moins licites de rues, par acquisition ou par accaparement pur et simple de portions de voies ou de voies entières.

Si pour les premières, licites, quelques rares documents relatant les transactions nous sont parvenus, pour les secondes, illicites, à l'évidence, aucun document n'en parle si ce n'est ceux qui constatent l'infraction et ses éventuelles conséquences.

La restitution des anciens réseaux de rues relève donc en grande partie d'une interprétation plus du plan que des textes. Pour remonter au moyen âge les difficultés sont grandes et les erreurs probablement nombreuses. Il n'en reste pas moins que la tentative mérite d'être faite, car l'intérêt de retrouver ces tracés anciens est évident : il permet de reconstituer la figure de la ville, d'y dessiner son ancien îlotage et le parcours de ses rues, plus ou moins lisibles après les remaniements intervenus au fil du temps.

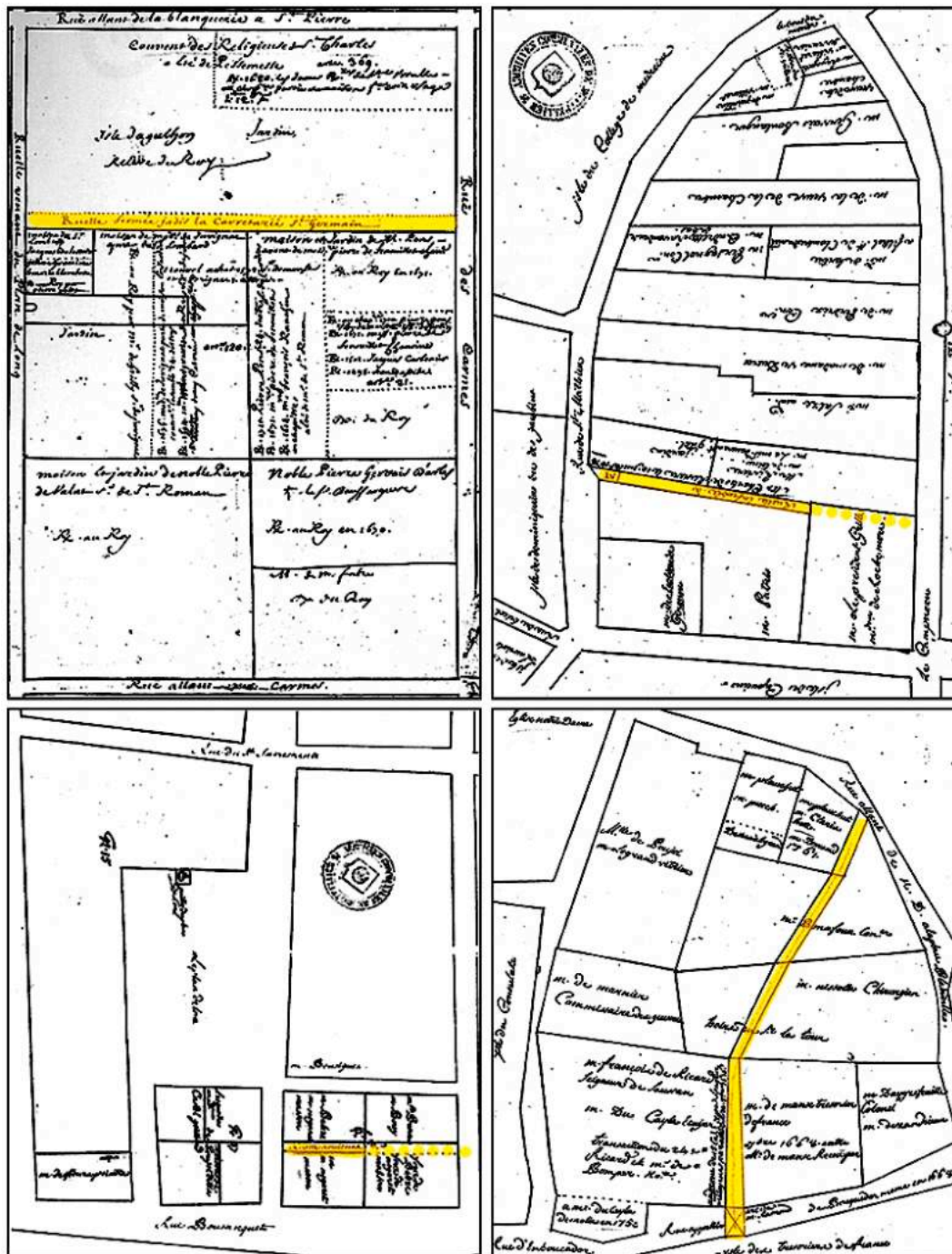
Deux approches permettent de restituer une partie de ce réseau des rues tel qu'il a pu être :

- l'exploitation des textes et plans anciens qui documentent les inféodations et permettent de les cartographier,
- l'interprétation des tracés des voies qui subsistent et des parcellaires qui, par leurs ruptures et leurs continuités, permettent de formuler des hypothèses.

Le seul plan géométriquement fiable pour le report des données est encore le cadastre de 1825.

Les sources d'information pour les inféodations documentées sont, pour l'essentiel, trois :

- les données écrites ou cartographiées par L.Guiraud,⁽¹⁾
- les planches de report des anciens compoix, dessinées au 18^{ème} siècle. Tardives, graphiquement incomplètes et ne couvrant que partiellement l'Ecusson, elles restent néanmoins une remarquable source d'informations,⁽²⁾
- les divers plans anciens tels que celui des «Isliers»⁽³⁾ le plan anonyme de 1736,⁽⁴⁾ ou ceux de «Chaussegros»⁽⁵⁾ et de «Chamberlain»⁽⁶⁾ de la fin du 18^{ème} siècle montrant l'inféodation du parcours des Douze-pans. D'autres plans, comme celui de Jean de Beaurain,⁽⁷⁾ ont occasionnellement été utilisés pour les détails qu'ils montrent.



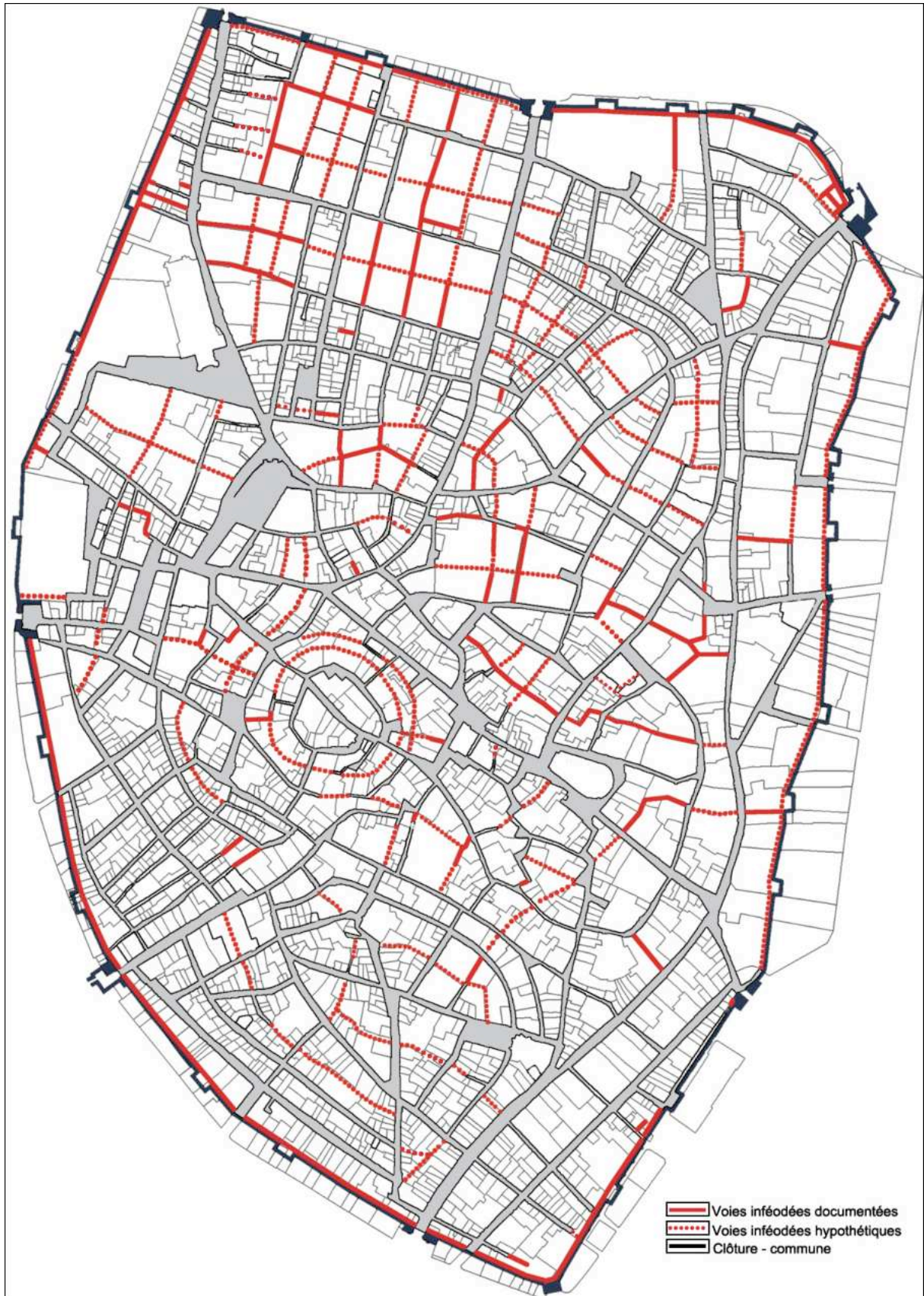
Les rues infodées figurant à la transcription des compoix : haut gauche sixain Sainte-Croix, île Saint-Charles, haut droite sixain Saint-Mathieu, île Rivière, bas gauche sixain Sainte -Croix, îles Viguier et Château Gaillard, bas droite sixain Sainte-Foy, île Demanse

Pour leur part, les hypothèses dessinées à partir des tracés du plan actuel découlent :

- du raccordement des voies existantes ou disparues mais documentées,
- des formes et dimensions des îlots médiévaux et, notamment, de ceux des lotissements,
- des limites parcellaires et de leur continuité ou interruptions accidentelles,

Compte tenu des hypothèses et des interprétations qu'ils supposent ces documents doivent être considérées avec circonspection.

A juger par les ruelles qui subsistent, la plupart de ces rues infodées devait avoir une largeur d'environ environ 2m., soit une canne de Montpellier.



Voies inféodées : Tracés certains et hypothétiques

Notes

- 1 : Guiraud, Louise, Recherches topographiques sur Montpellier au moyen âge, Mémoires de la Soc. archéologique de Montpellier, Deuxième série, T.1^{er}, Montpellier, 1899.
- 2 : Arch. municipales de Montpellier, Serie ii)
- 3 : Soc. archéologique de Montpellier, sans cote
- 4 : Soc. archéologique de Montpellier, sans cote
- 5 : Arch. départ.de l'Hérault, C 6947-26
- 6 : (Arch.départementales de l'Hérault, C 12493-1
- 7 : Bibliothèque nationale de France, IFN 7711191

9 - Alignements et percées

Alignements et percées

Le report des alignements anciens au plan permet de situer les éventuelles amputations ou adjonctions opérées sur les immeubles à l'occasion de la modification de l'emprise des voies. Derrière les façades «alignées», l'on trouve souvent les parties plus anciennes des édifices.

Dense à l'extrême, Montpellier n'a pas franchi son rempart avant le premier quart du 18^{ème} siècle lorsque la promenade du Puy Arquinel est aménagée en place royale du Peyrou, offrant à la ville ce balcon sur le site d'où le regard porte jusqu'à la Méditerranée.

En évoquant l'intra-muros, l'intendant Le Nain écrit en 1744 au contrôleur général des finances en lui disant que «...de toutes les villes du Royaume, il n'est peut être aucune aussi incommode que celle de Montpellier. Ce sont des maisons entassées pour ainsi dire les unes sur les autres, sans alignement, en sorte qu'il n'y a qu'un très petit nombre de rues où les voitures peuvent passer.»⁽¹⁾

Pourtant, tout au long de son histoire, la ville a mené des travaux de rectification pour élargir ses rues et l'on voit même des propriétaires contribuer financièrement à cet effort d'amplification de l'espace libre pour améliorer leur voisinage.

Parmi d'autres, on peut citer le cas de la suppression de la Cour du Petit-Scel, en 1749. «Quand...[la Cour] fut partie, en 1752, on rasa l'immeuble qu'elle occupait, on diminua l'île et on fit une place. Les voisins, profitant de cette amélioration, payèrent une part à la ville... Il restait sur le sol de la future place une maison de Mlle Martin, qui menaçait ruine ; la ville l'acheta 3 400fr., mais les voisins y participèrent pour 1 200fr. C'était un ancien usage, assez juste du reste, de faire contribuer aux frais d'embellissement d'un quartier ceux qui en profitaient le plus directement.»⁽²⁾


Un autre exemple est celui de la place Brandille, l'actuelle Pétrarque, où la commune commence à acquérir des immeubles en 1700, date à laquelle Pierre Chirac, premier médecin du roi, établit sa maison. Grâce à son influence il obtient la création d'une place devant sa maison. En 1715, Marie de Beuves, vend à la Ville sa maison, pour 13 000 livres. La partie du sol, inutilisée pour la place, est annexée aux immeubles de Chirac et Sabatier pour 10 000 livres, la Ville n'ayant que 3 000 livres à déboursier.⁽³⁾ Mais, ces opérations sont occasionnelles.

C'est à partir de 1817 que, conformément aux dispositions de la loi de 1807, sont établis les premiers plans d'alignement de Montpellier d'abord par Donnat, puis par Fovis et Bouet, architectes

de la ville avec, peut-être, la collaboration de l'architecte J.P.Nougaret.⁽⁴⁾ Le conseil municipal approuve leurs plans en 1822 mais l'administration préfectorale les récuse car il lui paraissent démesurément ambitieux.⁽⁵⁾ Le plan connu de Fovis et Bouet⁽⁶⁾ reflète bien les alignements prévus pour l'intra-muros, et l'on comprend la réticence de l'autorité préfectorale pour l'approuver. La transcription faite ici pour rendre le document lisible montre en effet, un bouleversement total et peu réaliste de la ville.

Après révision des premières intentions, c'est entre 1826 et 1835 que l'entreprise des alignements prendra ses véritables dimensions. Les 27 planches dressées alors par E.Teste, nouvel architecte de la ville, rendent compte d'une volonté de régularisation qui vise à rendre plus «fonctionnel» le tissu sans qu'il y ait encore des travaux de recomposition ou d'«embellissement» de la ville.⁽⁷⁾

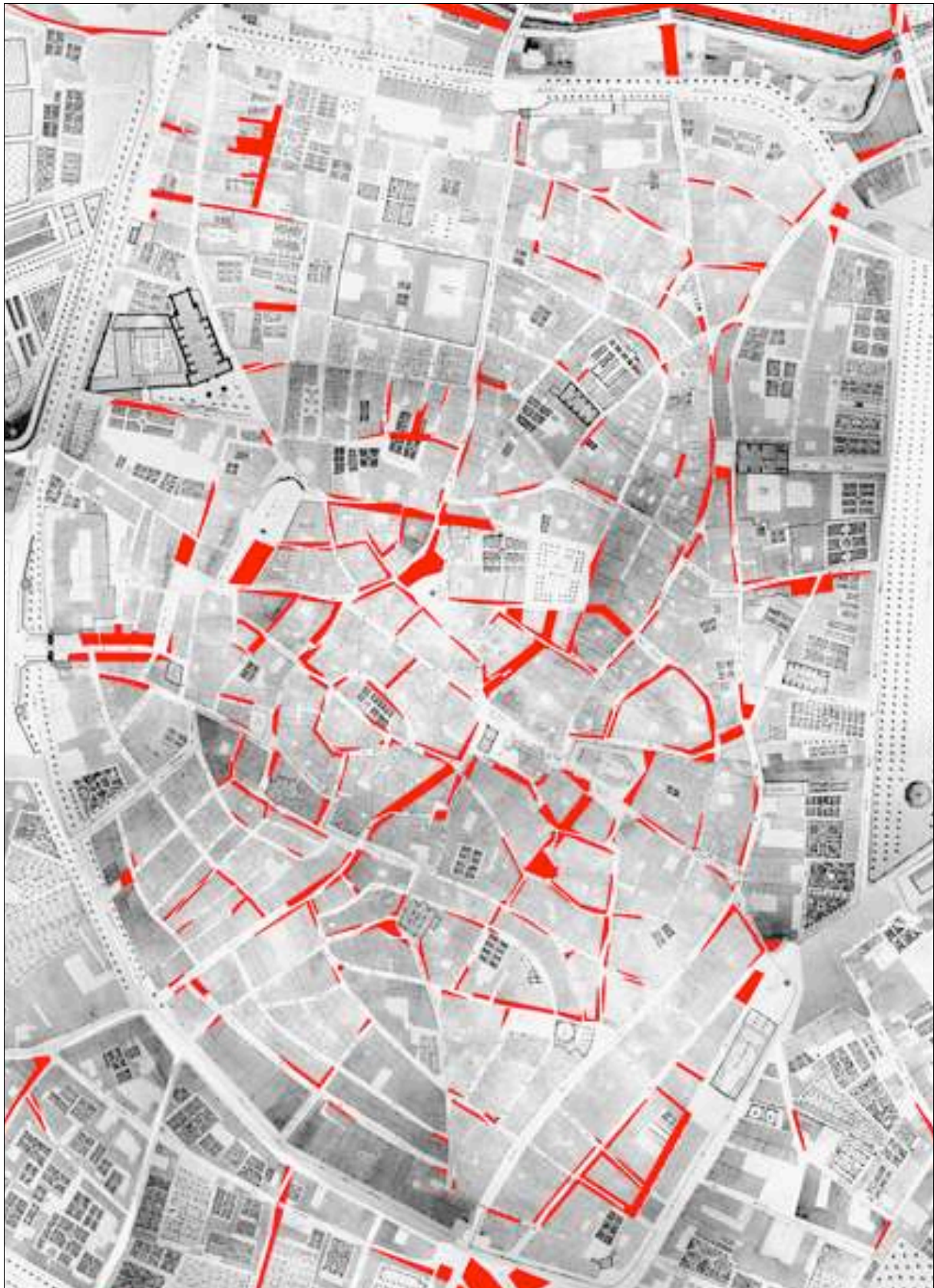
Entre-temps des rues sont percées pour former des passages entre l'Ecusson et les boulevards (rues de Richelieu, Terral, des Balances, St-Ruff ...) et d'autres sont élargies pour desservir le centre commerçant avec sa Poissonnerie et sa halle aux Colonnes (rues de Vieille-Intendance, du Panier-Fleuri, de l'Aiguillerie, de la Draperie St-Firmin, de l'Argenterie, de la Loge ...).⁽⁸⁾



Le plan de Fovis et Bouet, 1816



Les alignements de Fovis et Bouet transcrits sur le plan de 1816 – 1825 montrent l'ambition de percées est-ouest et de transformations radicales du tissu ancien de l'Ecusson.



Plan d'alignement de 1834

Avec l'arrivée du chemin de fer, se confirment les nouvelles formes d'extension. Il ne s'agit plus seulement de rendre le tissu commode pour l'hygiène et pour la circulation mais aussi de le conformer à celui d'une ville classiquement composée, voire «moderne», reliant le centre à la gare.

Reprenant des projets des années 1840, le maire d'alors, David-Jules Pagezy, plaide au conseil municipal en faveur de la construction de la nouvelle halle et de l'ouverture de deux grandes artères (les rues St-Guilhem, Maguelone, du Gouvernement et du Cardinal). Il dit que la réalisation de ces percées «...contribuerait à rendre Montpellier l'une des plus belles villes du midi de la France». Cet argument de l'embellissement, revient à plusieurs reprises sous la plume du maire. Sous ce vocable c'est le conformisme «à la parisienne» qui est à cette époque la préoccupation dominante. Si l'«haussmannisation» est déjà nationalement imposée (par anticipation) aux modèles urbains, y compris pour la construction des nouvelles halles, la Ville, les yeux tournés vers la capitale, dépêche son architecte J.Cassan à Paris pour prendre conseil auprès de Baltard.⁽⁹⁾

Dans le même ordre d'idées et en dépassant la seule question des alignements intra muros et de l'organisation d'une périphérie désormais urbaine, la grande affaire de la seconde moitié du 19^{ème} siècle, sera le tracé d'une large voie allant de l'esplanade du Peyrou à celle de la citadelle. La question aurait déjà été «en filigrane» dès le 18^{ème} siècle, selon D.J.Pagezy. Selon d'autres, elle remonterait aux intentions de Daviler.⁽¹⁰⁾ Toutefois, si cette percée parcourant l'Ecusson figure à la première version des plans d'alignement de 1817, sur ceux de 1825-1836 on ne voit dessiné qu'un simple dégagement destiné à former une place en longueur derrière l'arc de triomphe du Peyrou.

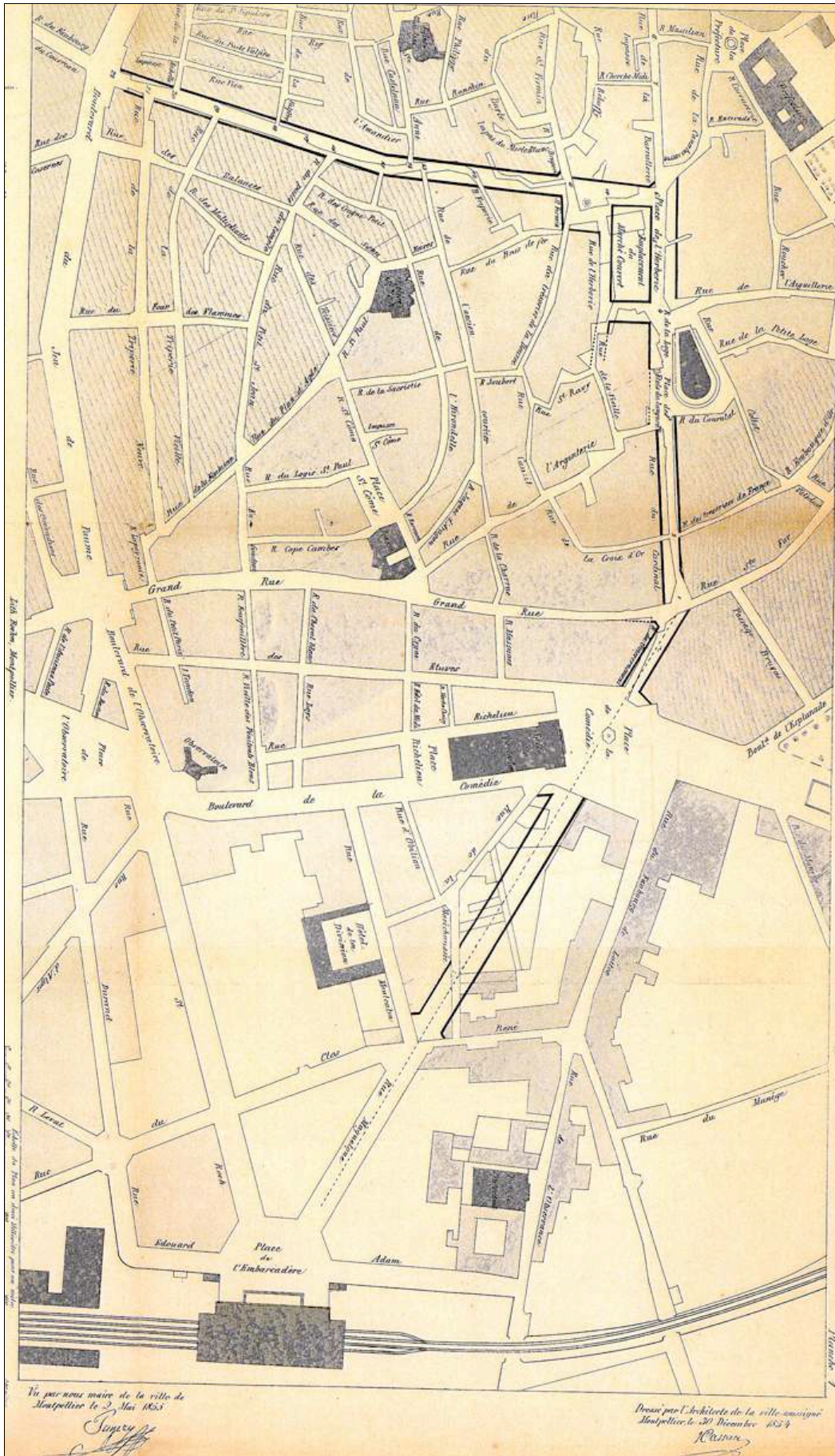
Ce repli de l'ambition sera de courte durée. Après des études engagées entre 1860 et 1862, le projet de la rue Impériale est voté en 1863. Il poursuit les quelques démolitions qui ont précédé derrière la porte du Peyrou pour traverser la ville d'ouest en est.

D'autres percées accompagnent l'ambitieux programme :

- une rue vers Ste-Anne sur l'axe de l'église à construire avec sa place formant parvis,
- une rue joignant la rue Impériale à la place Louis XVI, l'actuelle place du Marché aux fleurs,
- le redressement et le prolongement de plusieurs rues (Astruc, St-Firmin, Rebuffy, Terral, Rey, Palais, Marsillan, Barralerie, St-Guilhem, Rosset, Aiguillerie, Embouque-d'Or, Fabre),
- la suppression totale ou partielle de rues, places et impasses. (Dauphine, Peyrou, Albisson, Coquille, Astruc, Despeisses, St-Firmin, Pistolet, Jausserand, Rebuffy, Cherche-Midi, Canabasserie, Chaleil, Roucher, Rosset, Petite-Loge, Embouque-d'Or, Jacques-Cœur, Arènes, Palais, Petit-Scel).⁽¹¹⁾

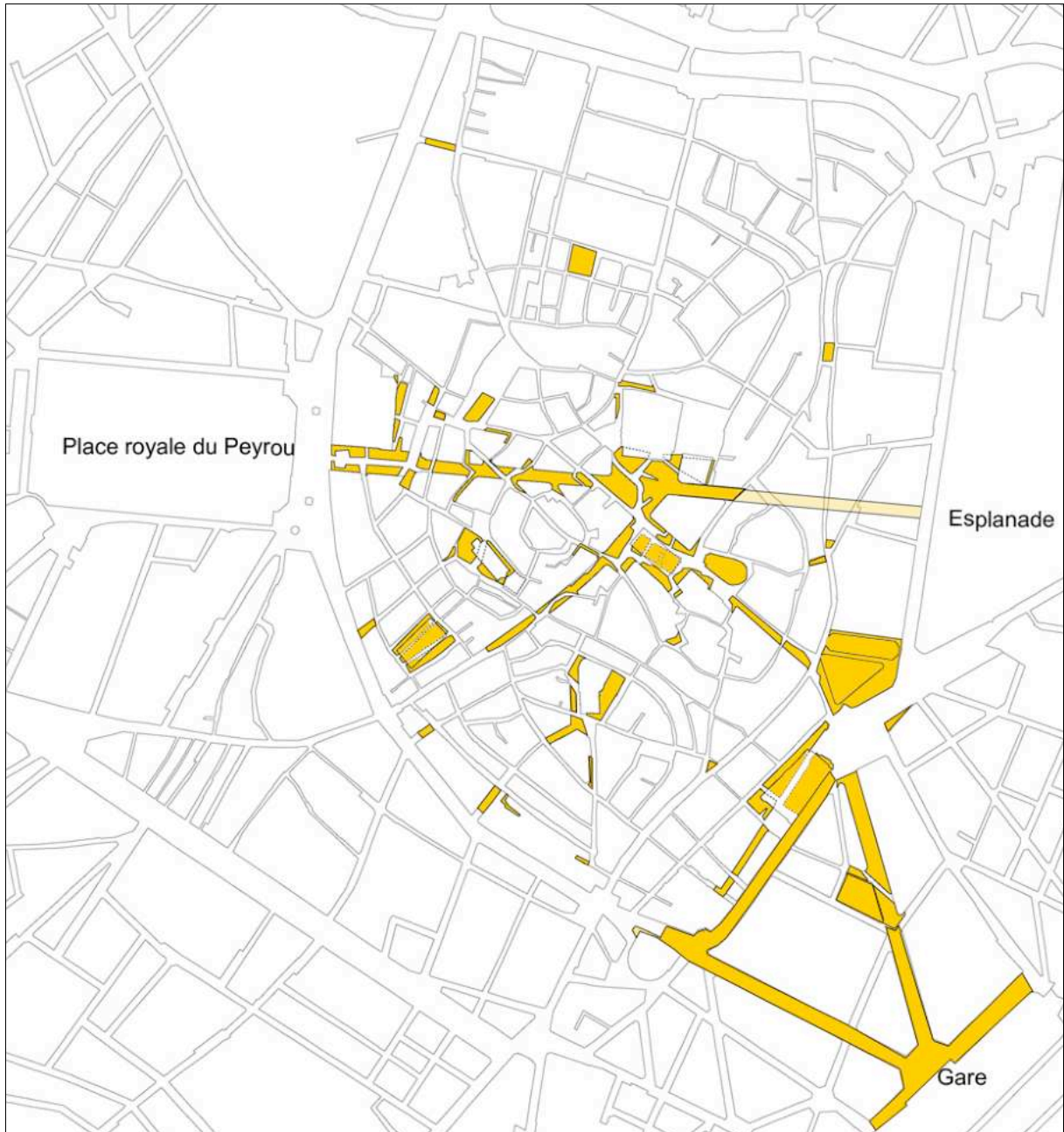
Bref, on vise à bouleverser radicalement la structure de la ville. Devant l'ampleur du projet et les réactions de tous ordres qu'il suscite, un programme plus modéré est adopté en 1864. La largeur de la rue Impériale, prévue à 20 mètres est réduite à 14 mètres et nombre de rues qui lui étaient associées sont abandonnées. En 1865, la nouvelle percée est déclarée d'utilité publique. Après une interruption due aux événements de 1870, les travaux reprennent en 1878 pour, depuis la porte du Peyrou, atteindre la préfecture en 1883 et la rue de l'Aiguillerie en 1887. La percée n'ira pas plus loin. A force d'oppositions et faute de moyens, la rue Impériale ne connaîtra ni son aboutissement, ni l'ordonnancement architectural que J.Cassan prévoyait pour ses embouchures. Seul un immeuble, perdu au milieu des bâtiments de l'Esplanade est conforme aux dispositions de Cassan ; le propriétaire, en règle avec le projet d'ensemble, a anticipé un débouché qui ne verra jamais le jour.⁽¹²⁾

Qualifiée de «traumatisme urbain» plus tard,⁽¹³⁾ inachevée, la rue Impériale laissera sa marque dans les esprits et dans les intentions ainsi qu'on le voit sur le plan de A.Kruger encore en 1911.

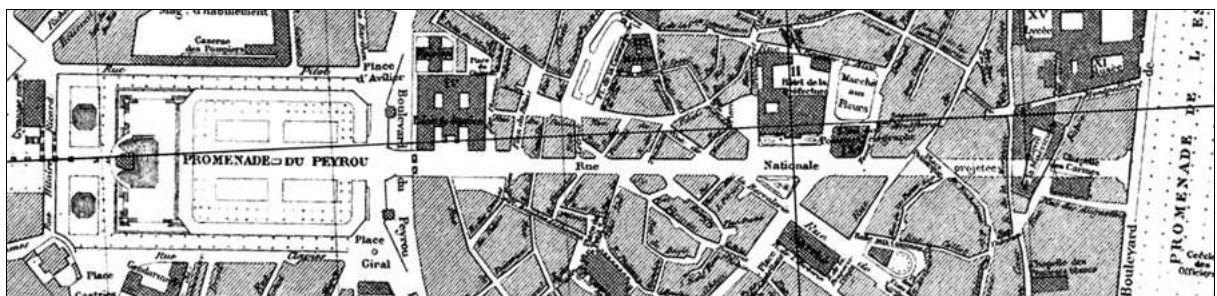


Les alignements à exécuter aux abords du marché propre
 de la ville de Montpellier le 2 Mai 1825
 Dessiné par l'architecte de la ville sousigné
 Montpellier le 20 Décembre 1825
 R. L.


Les alignements de Pagezy



Les percées du 19^{ème} siècle



Le plan de A. Kruger, 1911



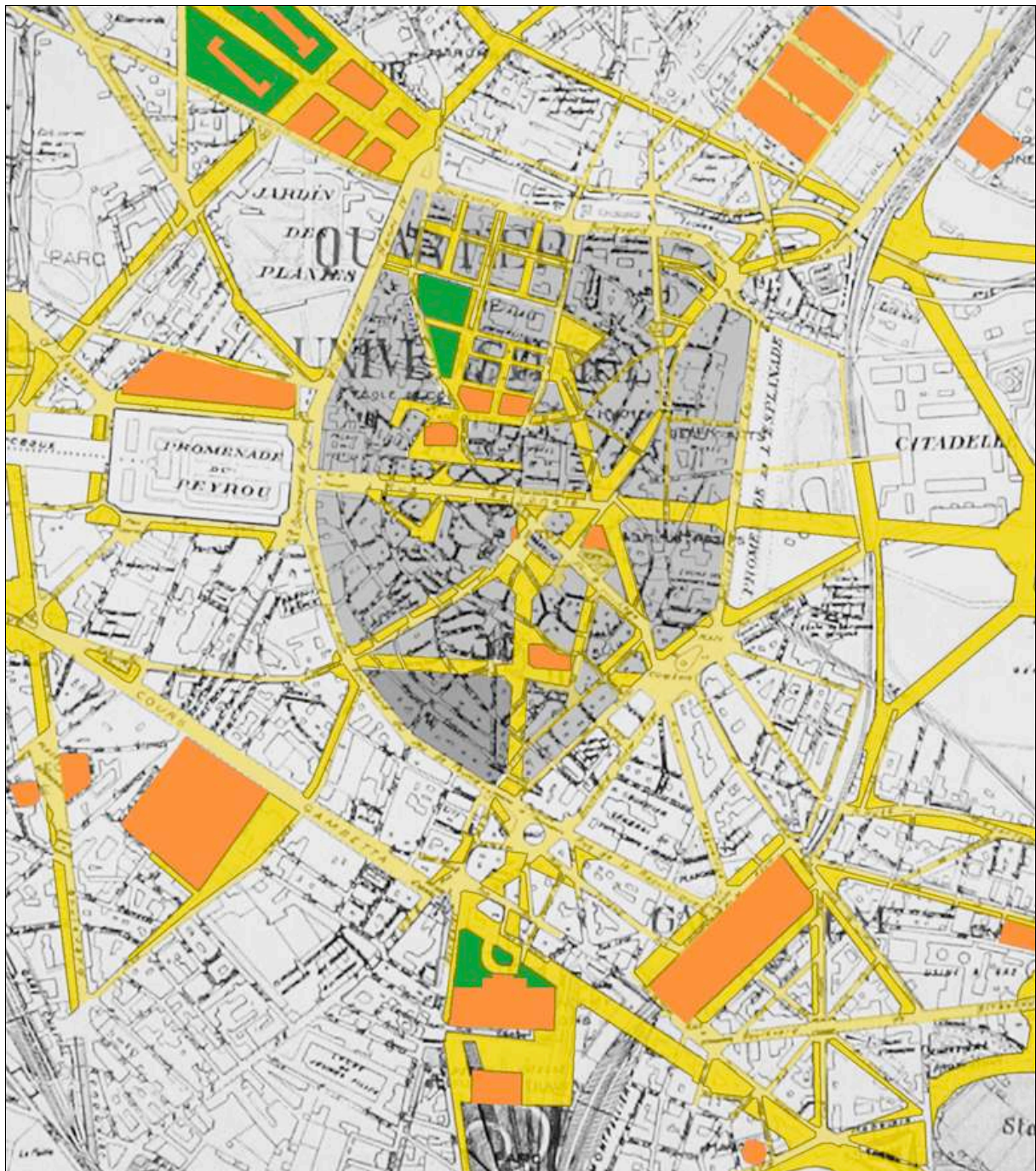
Projet de façades ordonnancées pour la rue Impériale, Cassan architecte, 1863
Source : Lochard Th., Haussmann à Montpellier



La seule façade réalisée conformément au projet d'ordonnement, se trouve au 33 du boulevard Sarrail, là où la rue Impériale devait déboucher.

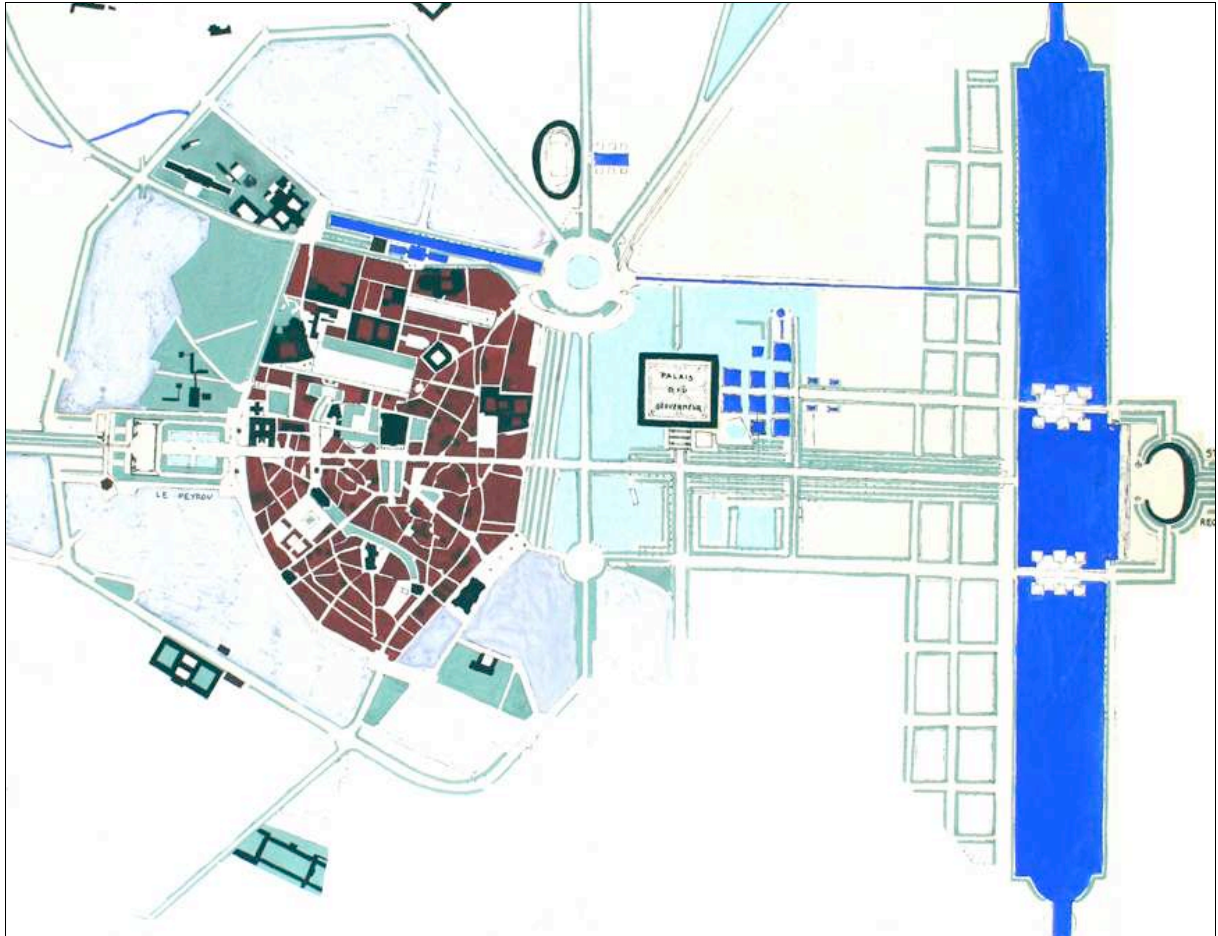
Il faudra attendre le Plan d'aménagement, d'extension et d'embellissement de 1927 par Leenhard et Carlier, puis celui de 1941 établi par Beaudoin pour retrouver des ambitions aussi fortes pour le centre de Montpellier. Heureusement elles sont restées sur le papier.

Le rapporteur, Parenty, signale le 15 mai 1930 : «La Municipalité, à Montpellier, doit s'inspirer de l'instruction ministérielle qui recommande de garder l'individualité d'une ville. Non seulement les monuments classés, non seulement les constructions particulièrement intéressantes ne doivent pas être touchées, mais encore les bâtiments qui, par leur ancienneté, leur caractère et leurs proportions, constituent l'ambiance, faute de laquelle les souvenirs archéologiques perdent la plus grande partie de leur charme.»



Plan d'aménagement, d'extension et d'embellissement de 1927, par Leenhard et Carlier

Dernier avatar des plans d'aménagement, celui d'E.Beaudoin établi entre 1941 et 1944, prévoyant une urbanisation à échelle territoriale et réformant le centre par l'achèvement de la percée de la rue Impériale et la création de grandes esplanades et coulées vertes !



Plan d'extension d'aménagement de 1941-1944, par E.Beaudoin et détail du plan pour l'Ecusson

Notes

- 1 : Michel H., Maison et propriétaires montpelliérains au milieu du XVIII^{ème} siècle, Revue d'histoire moderne et contemporaine - Arch. nationales II 831, pièce 148
- 2 : Grasset-Morel, Montpellier, ses sixains, ses îles et ses rues, réédition C.Lacour Ed., 1989, p. 98
- 3 : Grasset-Morel, Montpellier, ses sixains, ses îles et ses rues, réédition C.Lacour Ed., 1989, p. 290
- 4 : Cousinié, F., Le plan général d'alignement et l'aménagement de l'espace à Montpellier de la Restauration à la Seconde République, D.E.A., 1991 (Extrait) - Catalogue de l'exposition « Histoire urbaine », Montpellier 1985-1985, Ministère de la culture-Ville de Montpellier, Montpellier, 1985
- 5 : Lacave M., in Cholvy Gérard, s/dir., Histoire de Montpellier, Privat Ed., Toulouse 2001, p. 262
- 6 : Arch. municipales de Montpellier, II 584
- 7 : Arch. municipales de Montpellier, 1 F I 10
- 8 : Cousinié F., Le plan général d'alignement et l'aménagement de l'espace à Montpellier de la Restauration à la Seconde République, D.E.A., 1991
- 9 : Pagezy, J., maire, Construction d'un marché couvert et de l'ouverture de deux grandes artères, de la rue St-Guilhem et des rues Maguelone, du Gouvernement et du Cardinal, J.A.Dumas Imprimeur., Montpellier, 1855, Fonds particulier
- 10 : Cousinié F., Le plan général d'alignement et l'aménagement de l'espace à Montpellier de la Restauration à la Seconde République, D.E.A., 1991
- 11 : Catalogue de l'exposition « Centenaire de la rue Foch, exemple d'un traumatisme urbain », Ville-Cnrs, Montpellier, 1979
- 12 : Lacave M., in Cholvy G., s/dir., Histoire de Montpellier, Privat Ed., Toulouse 2001, p. 274-275 - Lochart Th., Haussmann à Montpellier : de la rue Maguelone à la rue Impériale, Bulletin historique de la ville de Montpellier, n° 20, Montpellier, 1996
- 13 : Catalogue de l'exposition « Centenaire de la rue Foch, exemple d'un traumatisme urbain », Ville-Cnrs, Montpellier, 1979
- 14 : Plan 1941, Projet Baudouin Arch. municipales de Montpellier, 2F1 562

10 - Les maisons médiévales

Avertissement

Les traits rouges des dessins figurent les vestiges médiévaux subsistant ou les restitutions des parties manquantes.

Les maisons médiévales

En dépit de la forte coloration classique de son architecture, Montpellier fait partie des villes médiévales françaises, dont la particularité est d'avoir conservé un ensemble significatif de maisons des 12^{ème}, 13^{ème} et 14^{ème} siècles. A ce titre, de même que Cluny, Charlieu et Cahors, Montpellier est aussi une des rares villes françaises à avoir bénéficié d'une publication monographique consacrée à son patrimoine médiéval.⁽¹⁾

Il reste que l'architecture médiévale française reste encore très mal cernée. Très peu renseignée par les textes, sa connaissance est presque totalement tributaire de la conservation de ses vestiges matériels. Il en résulte qu'au-delà de la valeur architecturale qu'il peut présenter, le patrimoine médiéval est investi avant tout d'une valeur historique et archéologique. Les sources principales susceptibles d'éclairer ce pan fondamental des architectures de la ville résident pour l'essentiel dans les édifices eux-mêmes. A ce titre leur conservation est essentielle.

Objet des restitutions

Sans prétendre empiéter sur les travaux menés par B.Sournia et J-L.Vayssettes qui ont publié en 1991 le remarquable ouvrage sur la «Demeure médiévale» de Montpellier, l'opportunité nous a été donnée à l'occasion du recensement patrimonial du secteur sauvegardé, de revoir les maisons médiévales «ordinaires» et de tenter quelques restitutions.

Certes, les restitutions comportent nombre d'hypothèses qu'il a été d'autant plus nécessaire de formuler compte tenu de la dégradation subie au fil des siècles et des interventions récentes destinées souvent à restaurer les édifices.

En ce sens, la conservation scrupuleuse des traces s'avère d'autant plus indispensable qu'elles permettent de connaître et, le cas échéant, d'intervenir de façon pertinente afin de mettre en valeur les témoignages les plus rares et parmi les plus caractéristiques de l'architecture montpelliéraine.

Particularités du vocabulaire architectural

Les observations faites dans les villes médiévales conduisent à supposer que, jusqu'au milieu du 13^{ème} siècle dans la plupart d'entre elles a affirmé son identité au travers de styles architecturaux particuliers. Reconnaisables entre toutes, les maisons de Cluny ne ressemblent pas à celles de Figeac qui sont elles-mêmes très différentes de celles de Cahors et de St-Emilion ou de Charlieu.

A l'échelle régionale, ces distinctions stylistiques se retrouvent. En Languedoc et en Roussillon, les maisons de St-Guilhem-le-Désert, de Villefranche-de-Conflent ou de St-Gilles-du-Gard se singularisent respectivement par des conventions stylistiques bien particulières.

Corollaire supposé des conquêtes du pouvoir capétien, l'intrusion de l'architecture gothique française dans les régions méridionales a tendu à effacer ces caractéristiques stylistiques locales et à uniformiser les vocabulaires architecturaux en donnant lieu dans certains cas à des phénomènes de «résistance». Ainsi, la maison «romano-gothique» de la rue Croix-Baragnon de Toulouse, en dépit de son époque tardive (première moitié du 14^{ème} siècle), affirme-t-elle encore des caractères stylistiques de tradition romane dans les arcs outrepassés de ses fenêtres de briques et les rinceaux de palmettes des tailloirs. Un exemple similaire de mixité stylistique est offert à Montpellier par les remarquables fenêtres en plein cintre qui ornent la façade médiévale de l'impasse Montferrier.

Comme ceux d'autres villes, les habitants de Montpellier semblent avoir eu à cœur de développer une architecture singularisée par d'un vocabulaire formel propre dans lequel il semble que la nature du matériau local ait eu un impact déterminant.

L'appareil alterné

Les facilités de débitage offertes par les calcaires molassiques de Pignan ont donné lieu à une production calibrée qui constitue l'un des caractères premiers de l'architecture médiévale montpelliéraine. L'appareil «à carettes et jasens» alternant assises de parpaings traversants et de carreaux posés sur chant est suffisamment caractéristique pour avoir été dénommé «appareil de Montpellier» par les historiens du 19^{ème} siècle. (Fig. 1)



Fig. 1 «Appareil de Montpellier» : L'appareil alternant assises de parpaings traversants et de carreaux posés sur chant

Cet appareil alterné, utilisé en parement dans les maçonneries épaisses des murs défensifs et de ceux prévus pour recevoir les retombées d'une voûte, est remarquable surtout dans les façades minces dont l'épaisseur était définie par la largeur des parpaings, soit environ 0,30 à 0,35 m. B.Sournia et J-L.Vayssettes ont noté que l'emploi de ce type de maçonnerie était très restreint et n'avait guère dépassé les limites de l'ancien diocèse de Maguelone.

La culture du linteau

La réticence à utiliser l'arc dans les baies de passage, portes et boutiques, constitue le second trait caractéristique affirmé de l'architecture médiévale de Montpellier. La préférence du linteau sous arc de décharge, qu'il soit en bois ou en pierre, autant que le résultat d'une nécessité technique, semble avoir constitué ici une réelle figure de style dont l'aire de diffusion, peut-être d'origine méditerranéenne, se serait propagée le long du bassin rhodanien jusqu'en Bourgogne.

Des boutiques couvertes par des linteaux de bois sous décharge se rencontrent en effet à Perpignan et à Villemagne-Largentièrre (Fig. 2) mais ce sont des procédés différents qui ont été utilisés à St-Guilhem-le-Désert, à Lagrasse et à Villefranche-de-Conflent où les boutiques étaient couvertes directement par des arcs.

En Quercy, les villes de Martel et de Figeac (Fig. 3) offrent quelques exemples de maisons avec boutiques sous linteaux de bois datables de la première moitié ou du milieu du 13^{ème} siècle. On en trouve également des exemples à Cluny et au Liban, dans l'architecture ottomane. (Fig. 4-5)

La pénurie de pierres de solidité et de dimension suffisantes, de même que le souci d'économiser la hauteur du rez-de-chaussée semblent avoir dans la plupart des cas justifié un tel choix. Ce fut également le cas à Montpellier où l'on observe que les arcs de décharge, surmontés directement par les appuis de fenêtres, appartenaient donc déjà au premier étage.

Dans cet ensemble, les maisons de Montpellier se distinguent par l'emploi presque systématique de sablières filantes susceptibles de couvrir plusieurs baies par une seule pièce de charpente de faible section (0,15m.) fournies en général par des résineux. (Fig. 6)

L'usage de ce procédé semble avoir perduré à Montpellier du 12^{ème} au 14^{ème} siècle, sans conséquence pour le tracé des arcs de décharge constamment en plein cintre, ce qui suggère l'hypothèse que des rez-de-chaussée anciens aient pu être conservés dans des façades recomposées après coup.

En effet, dès le milieu du 13^{ème} siècle, les linteaux de bois ont été concurrencés par des linteaux de pierre surmontés par des tympans sous arc de décharge. (Fig. 7)

La monumentalité de ces linteaux de dimension importante et standardisée (0,60m. environ de hauteur), parfois surdimensionnés par rapport à la largeur de la baie à couvrir, constitue l'un des caractères originaux de l'architecture domestique de la ville. Soulagé par des coussinets, le linteau monumental est en principe surmonté par un arc de décharge segmentaire ou brisé, délimitant un tympan aveugle ou percé par un jour d'imposte. Les façades médiévales de Montpellier partagent ce procédé original avec d'autres villes du Languedoc. On en rencontre plusieurs versions à Nîmes, St Gilles-du-Gard, Villemagne-Largentièrre et Narbonne, ainsi que, plus loin, à Cluny. (Fig. 8)



Fig. 2 : Villemagne-Largentière - boutiques sous linteaux de bois



Fig. 3 : Figeac - boutique sous linteaux de bois



Fig. 4 – Perpignan - arcs de décharge



Fig. 5 : Liban - boutiques sous linteaux de bois



Fig. 6 : Montpellier - arcs de décharge et sablières filantes couvrant plusieurs baies par une seule pièce



Fig. 7 : Montpellier - linteaux de pierre monumentaux surmontés par des tympana sous arc de décharge.

Ce procédé a été utilisé également dans l'architecture religieuse, à Fontfroide et à Maguelone notamment, ainsi que dans l'architecture féodale languedocienne (tours d'Allègre, de Durfort, de Fabrezan, de Pignan, de Sommières, d'Uzès...). P.Garrigou Grandchamp note cependant «peut-être Montpellier est-elle la seule ville où le parti soit aussi manifeste».⁽²⁾

La faveur qu'a rencontrée ce procédé en Languedoc a été expliquée parfois par la proximité des édifices antiques qui en auraient fourni le modèle. Les arènes de Nîmes et d'Arles ont été évoquées à ce sujet. Il n'est pas à exclure cependant que, de même que l'usage des bossages qui caractérisent l'architecture féodale régionale, des origines orientales aient pu jouer un rôle déterminant. Les citadelles ayyoubides et franques de terre sainte ou ailleurs ont en effet largement usé du procédé consistant à couvrir les portes, même lorsqu'elles étaient de dimensions modestes par des linteaux colossaux en mettant en valeur l'arc de décharge (exemples à Byblos, Nemrod...). Plus prosaïquement, l'économie en élévation occasionnée par le choix de couvrir les baies par des linteaux plutôt que par des arcs a pu jouer un rôle déterminant. On observe en effet que les arcs de décharge couvrant les linteaux se trouvent en général compris déjà dans le niveau d'allège des fenêtres de l'étage supérieur. On observe la même économie au niveau des fenêtres dont les arrière-voussures ou les arrière-linteaux étaient situés au-dessous du niveau des tympana.



St-Gilles-du-Gard



Montpellier



St-Gilles-du-Gard



Cluny



Narbonne



Liban - Byblos

Fig. 8 Différentes versions de linteau monumental surmonté par un arc de décharge segmentaire ou brisé, délimitant un tympan aveugle ou percé par un jour d'imposte

A Montpellier, les linteaux monumentaux, lorsqu'ils ne sont pas bruts et simplement agrémentés de coussinets en quart de rond, sont soulignés par une moulure torique prolongeant celle des piédroits et contournant les ressauts de coussinets. Cette écriture stylistique basée sur la recherche de l'effet se retrouve à Narbonne et à Fontfroide, mais distingue en revanche très nettement l'architecture montpelliéraine de celles de St-Gilles où les linteaux monumentaux sont en général surmontés par une frise et un cordon d'imposte formant larmier et de celles de Nîmes où le linteau était chanfreiné et dépourvu d'arc de décharge. La généralisation de l'emploi des linteaux au couvrement des fenêtres dont les arcatures sont délardées dans des linteaux, en général dépourvus d'arcs de décharge, fait partie des caractères généraux de l'architecture médiévale languedocienne que l'on retrouve plus généralement dans la moitié orientale de la France, par exemple à Cluny et Charlieu. Les arcs simulés, en dégagant des tympans, ont offert l'occasion de les agrémenter de motifs décoratifs ou héraldiques semblables à ceux qui ornent les clés de voûtes contemporaines : fleurons, écus, têtes sculptées, animaux... Cette figure de style conventionnelle se retrouve traitée de façon semblable à Montpellier, Sommières, Lunel et Nîmes, dans des façades attribuables au plus tôt à la seconde moitié du 13^{ème} siècle mais trouve des applications plus anciennes dans les maisons « romanes » de St-Gilles. On note qu'à Montpellier, l'usage de couvrir les fenêtres par des linteaux délardés ne semble s'être imposé qu'à partir du milieu du 13^{ème} siècle, et s'être substitué alors, à une pratique plus ancienne consistant à couvrir les fenêtres par des arcs clavés.

Les claires-voies d'étage

Une troisième manifestation de l'originalité de l'architecture médiévale montpelliéraine réside dans l'usage généralisé des fenêtres disposées en claires voies. Cet usage qui dément l'idée reçue selon laquelle l'architecture médiévale aurait été avare en percements, s'observe dans les façades de Montpellier dès le 12^{ème} siècle, caractère que l'on ne retrouve guère ailleurs en dehors de Cluny. (Fig. 9) En général, les claires voies sont constituées par des doublets ou des triplets de fenêtres géminées accolées, faisant alterner discrètement supports forts (trumeaux) et supports faibles (colonnnettes), en raison des nécessités techniques qu'imposait le couvrement intérieur des embrasures, mais sans les différencier nécessairement.



Fig. 9 Cluny - fenêtrage disposées en claires-voies



Fig. 10 Montpellier - 3, rue de l'Ancien Courrier

Ce recours systématique à une disposition en claire-voie qui tend à ajourer la totalité du développé de la façade, confère ici un caractère tout à fait original. L'une des manifestations des plus spectaculaires de cette disposition est offerte par une façade de la rue de l'Ancien Courrier alignant neuf formes identiques séparées par de simples meneaux dont l'uniformité rend la structure porteuse totalement imperceptible de l'extérieur. (Fig. 10)

Maisons jumelles et maisons en retrait

La ville médiévale de Montpellier se composait pour l'essentiel de maisons mitoyennes à goutterots parallèles à la rue. Elle présente cependant deux modes d'implantation bien particuliers : les maisons doubles et les maisons en retrait de rue. (Fig. 11)

Les «maisons doubles» ou maisons jumelles, offrent la particularité de regrouper dans un volume commun, deux unités d'habitation distinctes exprimées en façade par le redoublement en symétrie d'une composition associant une porte d'entrée ouvrant sur l'escalier, une ouverture de boutique et une claire-voie de trois ou quatre formes. Ce modèle, qui rappelle les maisons rurales «en barres» édifiées par les colons du Quercy après la guerre de cent ans, suggère l'hypothèse d'anciens lotissements. A Montpellier, les maisons jumelles de la rue du Chapeau-Rouge constituent le plus ancien exemple connu de cette organisation qui a été reconduite également dans des maisons un peu plus récentes telle que la maison 17 au n°7 de la rue Rey.

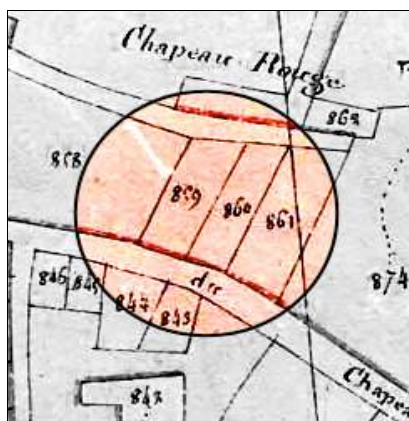


Fig. 11 4, rue du Chapeau Rouge - maisons jumelles ou «maisons doubles», deux unités d'habitation distinctes exprimées en façade par le redoublement en symétrie d'une composition

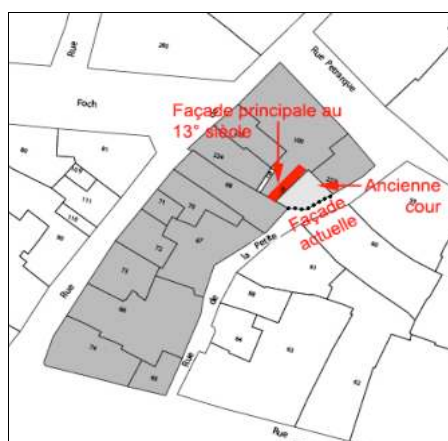


Fig. 12 9 rue de la petite loge - élément d'une façade en retrait d'alignement

Tout aussi originales sont les «maisons en retrait de la rue» dont la fonction précise reste encore inconnue. Il n'est d'ailleurs pas certain qu'elles aient correspondu à des habitations et on a émis l'hypothèse qu'elles auraient pu correspondre à d'anciens établissements d'hébergement. Ces constructions étaient initialement précédées par une cour de faible profondeur, insuffisante pour accueillir un corps de bâtiment, et une cour centrale. Cette cour située au devant a été construite postérieurement, parfois dès le 13^{ème} siècle et, de ce fait, les maisons ont vu leurs façades principales, englobées désormais dans le volume bâti, transformées en simple refend. (Fig. 12)

L'organisation de ces façades est constante : au-dessus d'arcades libres correspondant à d'anciennes «loges» (remises largement ouvertes sur la cour), l'étage associe plusieurs unités composées chacune d'une porte et d'une fenêtre évoquant une distribution en cellules. Les traces d'encastrement de solives montrent que ces cellules étaient distribuées par des coursiers extérieures, accessibles depuis la cour par des escaliers extérieurs.

Notices monographiques

Le corpus de près de 200 maisons médiévales repérées par B.Sournia et J-L. Vayssettes⁽³⁾ regroupe des édifices échelonnés de la fin du 12^{ème} siècle au milieu du 14^{ème} siècle. Les maisons de la fin du moyen âge, édifiés entre la fin du 15^{ème} siècle et le 16^{ème} siècle, bien que considérées généralement comme appartenant encore au style gothique, sont néanmoins représentatives de nouveaux modes d'habitation qui ont conduit à les séparer de ce corpus pour les associer à l'architecture de la Renaissance.

Dresser la chronologie de ces édifices reste un exercice aléatoire. Il repose sur l'analyse d'un échantillonnage de quelques édifices représentatifs du fait des formes architecturales qui les caractérisent, mais aussi de leur modénature, du style de leur décor sculpté et de leurs caractères techniques. Ces indices sont concentrés particulièrement dans les façades.

Ici, l'échantillonnage est constitué à partir de la capacité supposée des façades à rendre compte de l'évolution architecturale des maisons médiévales. Aucune de ces maisons n'étant conservée dans son intégralité, un premier critère de sélection a résidé dans l'identification des façades présentant des vestiges suffisamment lisibles pour en permettre une restitution, au moins partielle. Il convenait pour cela que l'on puisse associer l'organisation d'un rez-de-chaussée et celle d'un étage, cas de figure finalement assez rare à Montpellier.

Parmi les façades retenues, certaines ont été considérées comme les jalons chronologiques d'une évolution architecturale, par le fait qu'elles se distinguent des modèles supposés plus anciens ; d'autres, au contraire, ont été retenues pour leur représentativité au sein de séries homogènes supposant une stabilisation durable des formes. Ainsi, la maison 6 au n°1 de la rue Rosset, a été sélectionnée pour le caractère exceptionnel de ses fenêtres gothiques tandis que les maisons 21 au n°1 de la rue du Plan d'Agde et 22 au n°22 de la rue du Pila Saint-Gély, ont été retenues pour la similitude stylistique de leurs fenêtres. A côté des façades significatives, quelques édifices trop dégradés pour permettre une restitution de leurs dispositions d'ensemble mais remarquables néanmoins par le caractère de certaines de leurs composantes (les fenêtres en général), ont été sélectionnées en appoint. C'est le cas de la maison au n°9, rue de l'Ancien Courrier, dont seules les fenêtres sur cour témoignent de l'évolution stylistique du milieu du 13^{ème} siècle en permettant un rapprochement avec la maison 6 au n°1 de la rue Rosset.

La présence d'indices permettant de supposer d'anciennes élévations en pans de bois, aujourd'hui disparues, ont conduit également à retenir certaines façades telles que celles des maisons 4 au n°28 de la rue de la Valfère), 21 au n°1 de la rue du Plan d'Agde et 22 au n°22, rue du Pila-St-Gély.

La plupart des maisons retenues sont représentatives de l'architecture domestique « ordinaire » des maisons à corps unique et façade sur rue.

La prise en considération d'arguments typologiques a conduit cependant à compléter le corpus par des maisons présentant des particularités distributives significatives. Les hôtels particuliers ou maisons patriciennes, à plusieurs corps distribués sur une cour sont représentées ici par les maisons 23 et 25, correspondant aux anciens hôtels dits de Manelli et de Carcassonne.

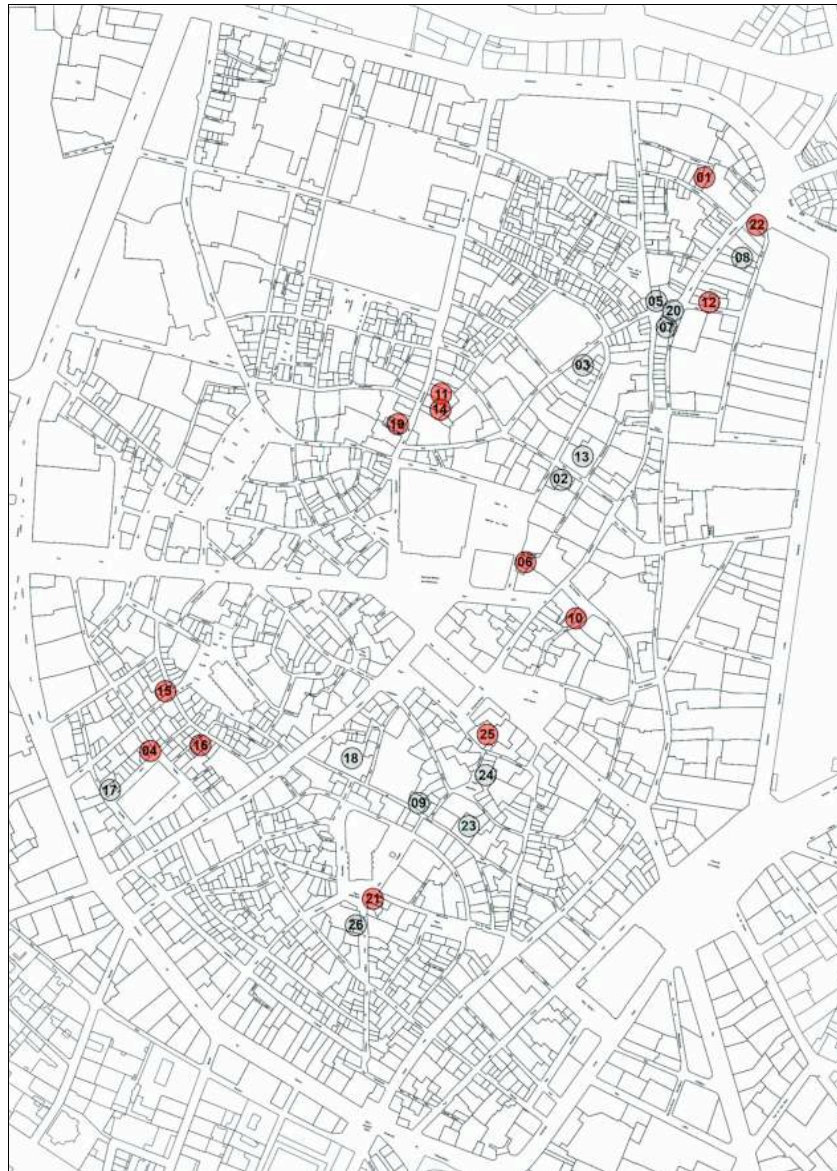


Fig. 13 Maisons médiévales restituées (en rouge) et étudiées (en gris)

Certaines configurations particulières, qui ont semblé caractéristiques de l'architecture médiévale montpelliéraine, ont retenu l'attention. Il s'agit notamment des façades en retrait intéressantes d'une part parce qu'elles constituent un type original rencontré dans peu d'autres villes médiévales, d'autre part par le fait que les formes de baies et, parfois même les décors, y sont mieux conservés que sur les façades sur rue. Elles sont représentées notamment par les maisons 7 au n°25 de la rue de l'Aiguillerie, 10 au n°9 de la rue de la Petite Loge, 14 au n°10 de la rue de l'Université et 11 au n°12 de la rue de l'Université. Selon des critères analogues ont également été retenues les maisons 1 au n°4 de la rue du Chapeau Rouge, 16 au n°7 de la rue Rey et n° 17 au n°28-30 de la rue du St-Sépulcre, représentatives d'un type particulier de «maisons doubles».

Pour une douzaine de ces exemples significatifs ont été proposés des dessins à l'échelle rendant compte à la fois des dispositions actuelles des façades, des vestiges de leurs dispositions médiévales et des hypothèses de restitution paraissant les plus plausibles. (Fig. 13)

I - Maisons romanes de première génération

- Maison 1 : 4, rue du Chapeau Rouge, «Maison jumelles», parcelle HO-10-069
- Maison 2 : 4, rue Delpech, parcelle HP-04-345 Fin du 12^{ème} siècle ou premier tiers du 13^{ème} siècle
- Maison 3 : 15, rue de l'École de Médecine, parcelle HP-10-248

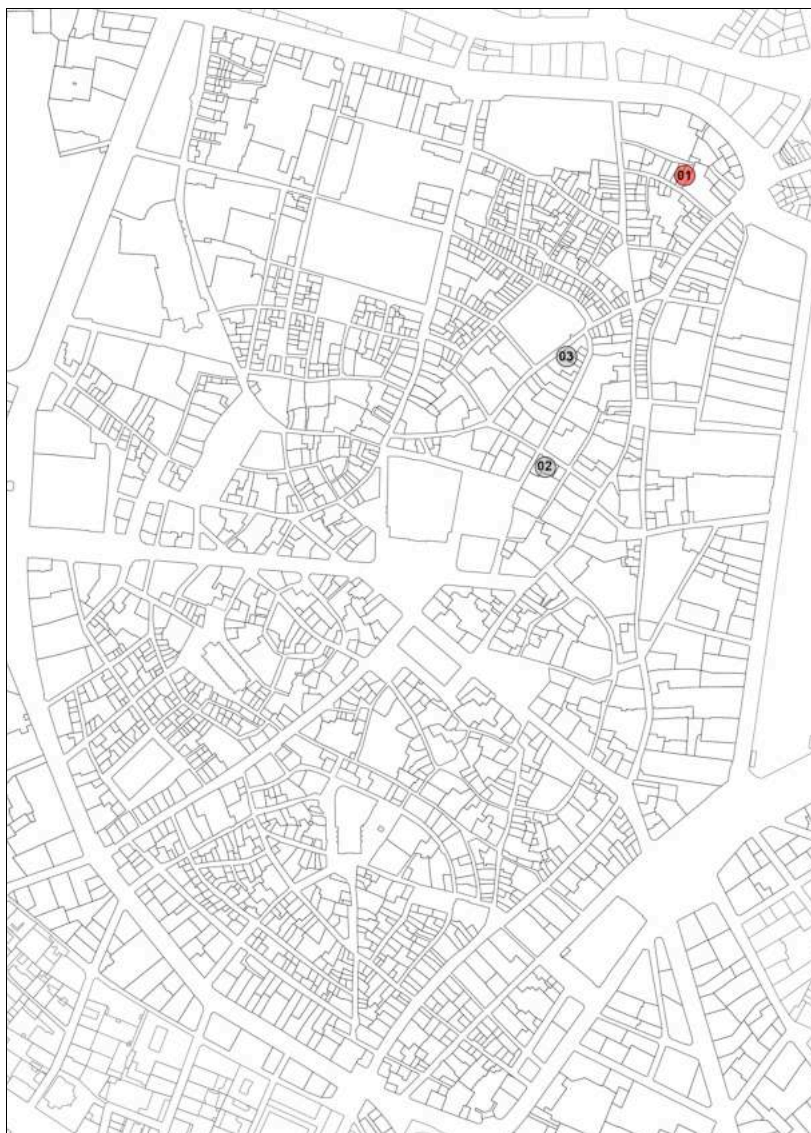


Fig. 14 Localisation des maisons romanes — fin 12ème début 13ème siècle

Fin 12^{ème} début 13^{ème} siècles

Portes et baies de boutique : sous linteau bois et arc de décharge en plein cintre (portes) ou en arc segmentaire (boutiques)

Fenêtres : en plein cintre clavé. L'arc est composé de trois claveaux. Les arcs contigus n'ont pas de sommier commun. Les fenêtres sont séparées par des trumeaux composés d'assises alternées (boutisses et parpaings) et surmontés par des tailloirs composés d'une gorge entre deux baguettes inégales. Le trumeau peut alterner avec des colonnettes à fût rond ou polygonal.

Sculpture : chapiteaux conformes aux modèles courants de l'architecture romane tardive (références à St-Gilles-du-Gard, St-Trophime d'Arles).

Maison 1 : 4, rue du Chapeau Rouge, «Maisons jumelles» (parcelle HO-10-69)

Fin du 12^{ème} siècle ou premier tiers du 13^{ème} siècle

La maison «romane» située au n°4 de la rue du Chapeau Rouge, est considérée comme l'une des plus anciennes de Montpellier en raison du caractère archaïque de sa façade. Elle a retenu l'attention de B.Sournia et de J-L.Vayssette pour l'originalité de sa distribution qui l'a fait considérer comme un ensemble de maisons jumelles intégrées dans un ancien lotissement médiéval. Elle est caractérisée par ses percements de rez-de-chaussée sous linteau de bois et arc de décharge et ses fenêtres en plein cintre à arêtes brutes.

Analyse

Le rez-de-chaussée présente une porte en plein cintre associée à une arcade de boutique en anse de panier, qui doivent dater du 17^{ème} siècle, ainsi qu'une baie rectangulaire percée au 19^{ème} ou au 20^{ème} siècles. L'étage présente deux grandes baies rectangulaires modernes à tableaux rentrés, deux baies cintrées médiévales en partie restaurées ainsi que les vestiges d'une importante croisée du 17^{ème} siècle, murée. (Fig. 15)

La maison a donc subi d'importants remaniements au 17^{ème} et au 20^{ème} siècles et, de surcroît, elle est aujourd'hui très dégradée, le rejointoiement exagérément étalé de ses parements interdisant désormais toute observation détaillée de son état primitif.

On peut néanmoins en restituer les caractères principaux.

Il semble que l'on soit en présence d'une maison à un seul étage, mais ce n'est pas une certitude. Le rez-de-chaussée associe, pour chacune des deux unités, une porte d'entrée et une ouverture de boutique. Les deux baies étaient encadrées par des piédroits bruts. Elles étaient couvertes par des linteaux en bois de faible section, dissociés ou constitués d'une pièce unique, sous des arcs de décharge soigneusement appareillés.

L'arc de décharge de la porte, en plein cintre, et celui de la boutique, en arc segmentaire, encadrent un tympan constitué de pierres de taille sur chant. Le trumeau séparant les deux baies a disparu mais la jonction des deux arcs de décharge est encore observable. Elle montre qu'à défaut de sommier commun, l'arc de la boutique venait s'appuyer sur l'extrados de celui de la porte.

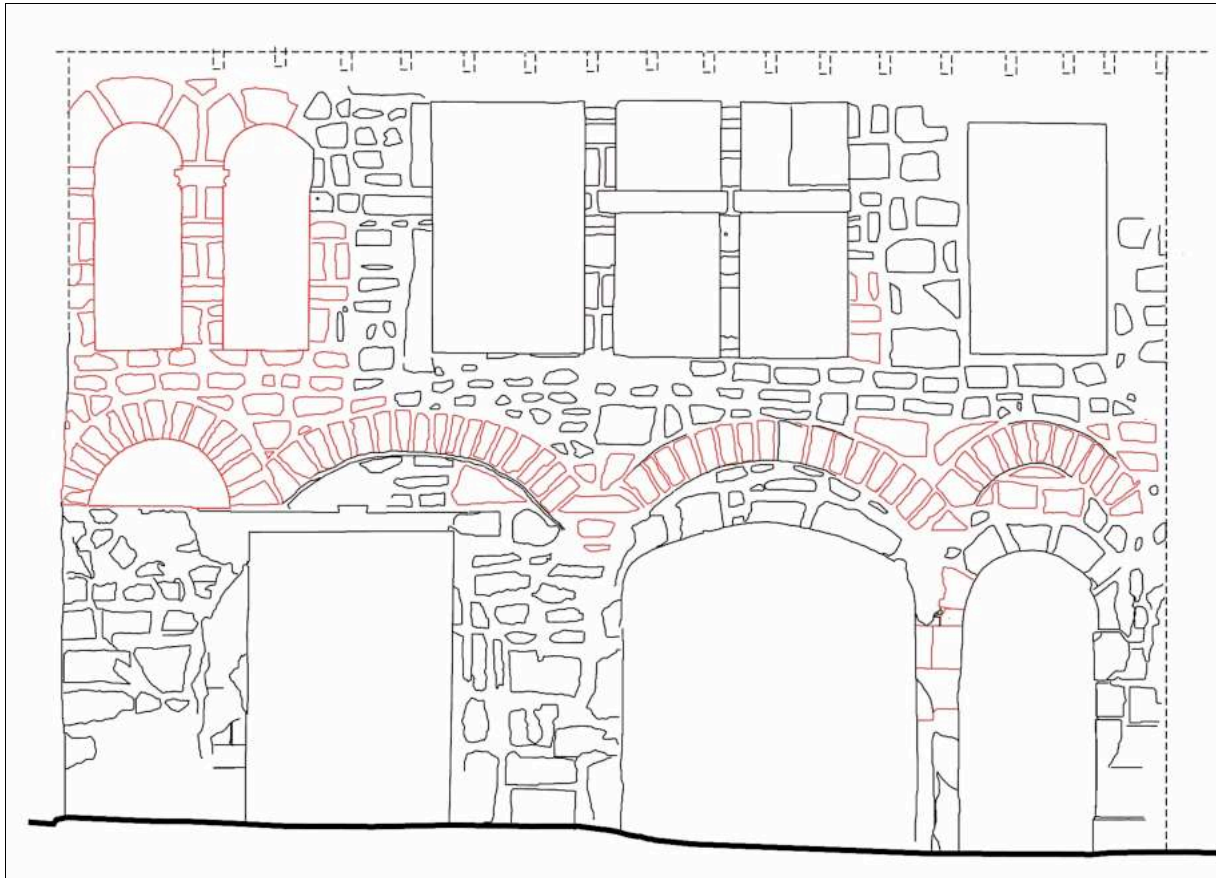


Fig. 15 4, rue du Chapeau Rouge — état actuel relevant les éléments médiévaux (en rouge)

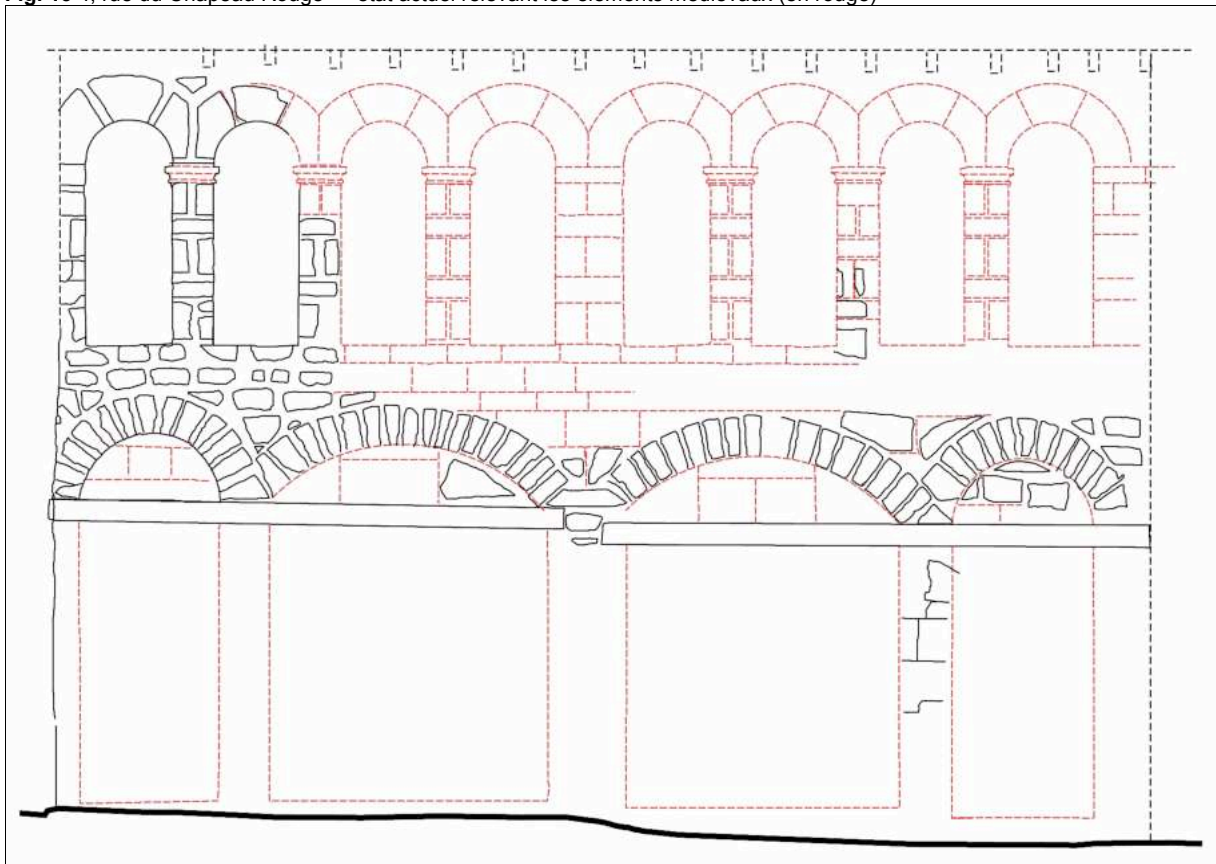


Fig. 16 4, rue du Chapeau Rouge — hypothèse de restitution

En revanche, un sommier commun, établi sur le trumeau correspondant au mur séparatif des deux unités, venait bien recueillir les arcs de décharge des deux ouvertures de boutiques contiguës. Le chevauchement des arcs, caractéristique, se retrouve dans certaines maisons «romanes» de St-Guilhem-le-Désert

L'étage de l'unité de gauche présente deux baies médiévales en plein cintre, clavées, séparées par un trumeau. Les traces d'un second trumeau, à droite, montrent qu'une troisième venait les compléter. Aucun indice décisif ne permet en revanche de conclure en faveur d'une fenêtre triple plutôt qu'en faveur d'une claire voie à quatre baies, les deux hypothèses étant compatibles avec la largeur de la façade. (Fig. 16)

Les trumeaux de fenêtres ont la particularité d'être composés de lits alternés de carreaux et de doubles boutisses, version condensée de l'appareil alterné dit de Montpellier.

Le décor est presque totalement absent à l'exception des tailloirs profilés qui couronnaient les trumeaux. Ils présentent une contrecourbe sous un abaque plat.

Il est presque certain que l'unité de droite reproduisait symétriquement les dispositions de celle de gauche.

Plusieurs des caractères techniques et stylistiques conduisent à rapprocher la maison double de la rue du Chapeau Rouge à d'autres maisons conservées à Montpellier

Maison n° 2 : 4, rue Delpech, parcelle HP-04-345

Fin du 12^{ème} siècle ou premier tiers du 13^{ème} siècle

Analyse

La fenêtre triple de la rue Delpech se distingue de celles de la maison 1 par le fait que les cintres clavés reposent ici sur des sommiers solidaires et que les tailloirs se prolongent en moulures d'impostes sur les piédroits externes. Elle se caractérise en outre par la disparité de ses supports, constitués d'un trumeau et d'une colonnette polygonale. Elle conserve en partie ses deux chapiteaux sculptés. Celui de droite, associé à la colonnette polygonale, est un chapiteau corinthien de style roman tardif avec échine circulaire percée de coups de trépan. (Fig. 17) Ces caractères rappellent ceux de certains chapiteaux frises de la maison romane de Nîmes (vers 1200). La colonne polygonale renvoie pour sa part à celle du Mikvé de Montpellier ainsi qu'au portail de St-Trophime d'Arles dont les colonnes sont également de sections disparates.

Le chapiteau-frise du trumeau est orné de rinceaux de feuilles découpées en spirales, rehaussées au trépan et très proches elles-mêmes de celles qui ornent la maison romane de Nîmes, (Fig. 18) certaines maisons de St-Gilles (Fig. 19) ainsi que le portail de St-Trophime d'Arles.



Fig. 17 4, rue Delpech — fenêtre triple avec ses deux chapiteaux sculptés et sa colonnette polygonale



Fig. 18 4, rue Delpech



Fig. 19 St-Gilles



Fig. 20 Bourges

Maison n° 3 : 15, rue de l'Ecole de Pharmacie, parcelle HP-10-248

Fin du 12^{ème} siècle ou premier tiers du 13^{ème} siècle

La maison 3 présente les vestiges d'une fenêtre triple à formes en plein cintre clavé, probablement semblable initialement à celle de la maison 2. Les trumeaux ou, plus probablement, les colonnes qui divisaient la fenêtre ont disparu. L'une d'entre elles a été remplacée tardivement par un meneau gothique remployé, dépourvu de chapiteau. Cette fenêtre est accompagnée au même niveau d'une autre baie en plein cintre qui pourrait avoir appartenu à un second triplet de fenêtres. (Fig. 21)

Analyse

Le rez-de-chaussée a été remanié à diverses époques comme en témoignent les traces laissées par des percements successifs mais il conserve les arcs de décharge de trois baies, une porte et deux ouvertures de boutiques, semblables à celles de la maison 1. (Fig. 22)

Bien que la façade présente trois étages dans son état actuel, rien ne permet aujourd'hui de savoir si l'édifice primitif comportait davantage qu'un étage unique sur rez-de-chaussée.



Fig. 21 15, rue de l'Ecole de Pharmacie — fenêtre triple à formes en plein cintre clavé, (la colonnette de droite est rapportée)



Fig. 22 15, rue de l'Ecole de Pharmacie — arcs de décharge d'anciennes baies sous linteau de bois

II - Maisons romanes de deuxième génération

- Maison 4 : 28, rue de la Valfère, Ancienne maison à pans de bois, (parcelle HS-15-212)
- Maison 5 : 2, rue des Écoles Laïques, (parcelle HO-08-024)

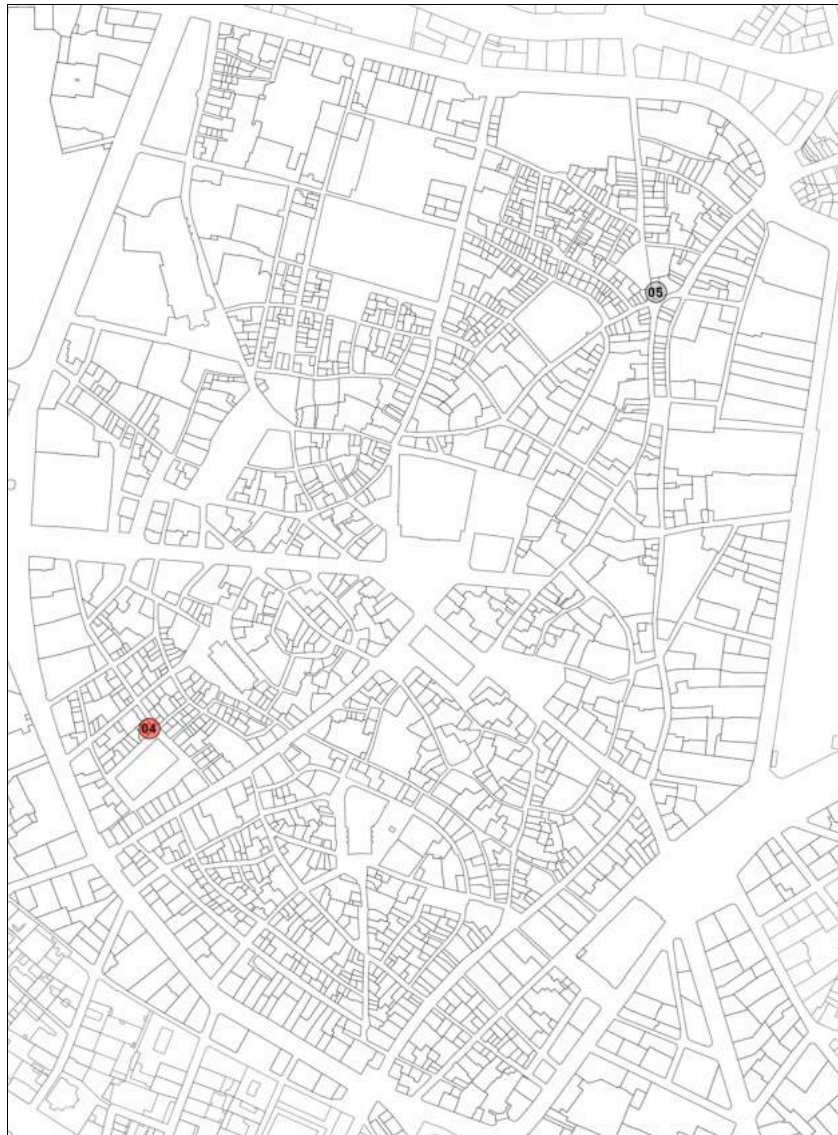


Fig. 23 Localisation des maisons romanes — Première moitié du 13ème siècle

Première moitié du 13^{ème} siècle

Portes et baies de boutiques : sous linteau bois et arc de décharge en plein cintre (portes) ou en arc segmentaire (boutiques)

Fenêtres : formes en plein cintre clavé. L'arc est composé de claveaux avec joint d'axe (disparition du claveau central). Les arcs contigus reposent sur un sommier commun en bâtière. L'intrados des cintres de fenêtres est souligné par une moulure torique, peu dégagée.

Les fenêtres sont séparées par des trumeaux moulurés dont les profils prolongent ceux des arcs. Les trumeaux sont amincis et composés de pierres en délit

Sculpture : tendance à la disparition du décor sculpté et des tailleurs

Maison n° 4 : 28, rue de la Valfère, Ancienne maison à pans de bois, parcelle HS-15-212

Première moitié du 13^{ème} siècle

La maison qui fait l'angle de la rue de la Valfère et de la rue du St-Sépulcre offrait l'aspect d'un banal immeuble du 19^{ème} siècle. Elle a bénéficié d'une réfection de façade qui a révélé les vestiges d'une maison médiévale. La disparité de style des fenêtres apparues sur les deux façades montre que la maison médiévale résultait elle-même de deux phases de construction bien distinctes : une phase «romane» caractérisée par les fenêtres en plein cintre de la façade est (rue du St-Sépulcre) et une phase «gothique», caractérisée par les fenêtres à remplages de la façade nord (rue de la Valfère). Les vestiges d'un deuxième étage en pans de bois dont les solives sectionnées reposent sur des assises de moellons approximativement appareillées sont probablement à attribuer à la deuxième phase médiévale.

Analyse

Bien que la réfection de façade ait considérablement dégradé les parements médiévaux de la façade romane, ses dispositions sont encore partiellement déchiffrables.

Dans son état actuel, après réfection, l'accès de l'immeuble s'opère par une porte à entablement néoclassique ouvrant rue de la Valfère. Le rez-de-chaussée rue du St-sépulcre, présente une fenêtre du 19^{ème} siècle et une porte secondaire sans forme. Les vestiges d'une ancienne porte en plein cintre du 17^{ème} siècle, elle-même condamnée par la réfection de l'angle de l'immeuble au 19^{ème} siècle, ont été soulignés.

Le rez-de-chaussée primitif présentait un ensemble de baies sous linteau de bois, semblable à celui de la maison 1 de la rue du Chapeau Rouge. Cette série de baies comprenait au moins une porte et une boutique et, peut-être, une seconde ouverture de boutique dont rien n'aurait subsisté. Les linteaux de bois (résineux), probablement de faible section, étaient surmontés d'arcs de décharge en plein cintre ou en arc segmentaire, délimitant des tympans en pierre appareillée.

Le premier étage présente aujourd'hui une fenêtre moderne ainsi que les vestiges d'une croisée d'angle du 17^{ème} siècle et ceux d'une claire-voie médiévale. (Fig. 24-25)

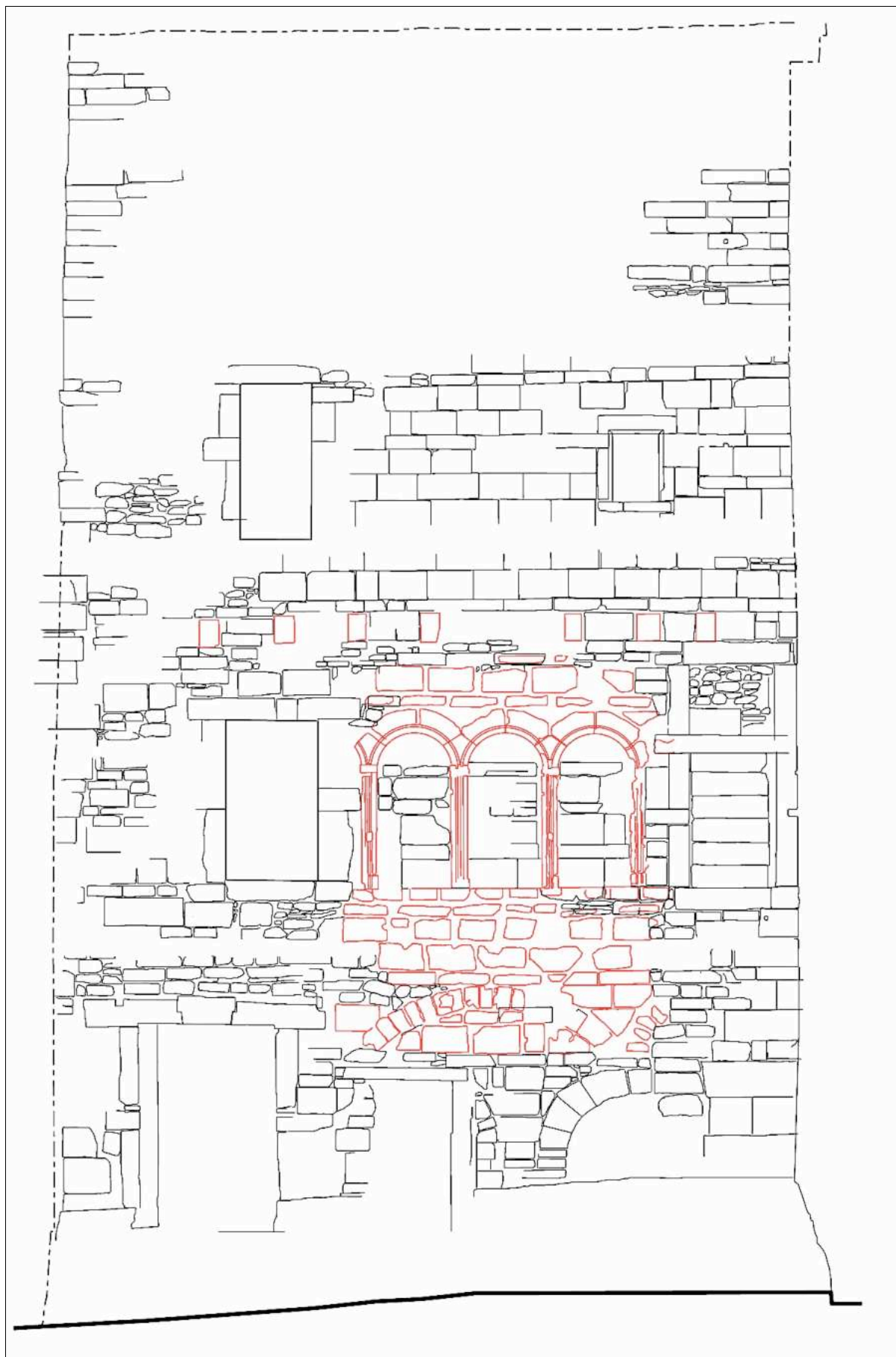


Fig. 24 28, rue de la Valfère — ancienne maison à pans de bois, état pendant la réfection de façade révélant les vestiges médiévaux




Fig. 25 28, rue de la Valfère —hypothèse de restitution

Les baies primitives, couvertes en plein cintre étaient réunies par des trumeaux supportant des sommiers en bâtière, surmontés d'un joint vertical imposé par une hauteur de tête des claveaux plus importante que dans le cas des maisons 1, 2 et 3. Les arcs et les trumeaux sont soulignés par une moulure constituée d'un tore dégagé par une gorge mince, interrompue à la naissance des arcs par des tailloirs aujourd'hui bûchés. L'illusion de cannelures que présentent les trumeaux dans leur état actuel résulte de l'épaufrage des tores primitifs. Il subsiste trois formes complètes de la claire-voie primitive, mais la présence de sommiers à chacune des extrémités indique que deux baies au moins les complétaient. L'hypothèse que la claire voie ait comporté un nombre impair de baies étant peu vraisemblable il convient sans doute d'en restituer une sixième.

Le style des fenêtres se caractérise par le fait que les arêtes ne sont plus brutes mais adoucies par la présence d'une moulure continue, le long des piédroits et des arcs. Les couvrements sont encore en plein cintre clavé mais, constitués de claveaux plus hauts portant sur des trumeaux amincis, ils impliquent des sommiers en bâtière, surmontés d'un joint vertical. Ces caractères se retrouvent dans la claire voie de la maison 3 au n°15 de la rue de l'Ecole de Pharmacie.

Maison n° 5 2, rue des Écoles Laiques, parcelle HO-08-024

Première moitié du 13^{ème} siècle

Cette maison présente une fenêtre géminée murée de style roman tardif. (Fig. 26)

Les arcs en plein cintre sont clavés et soulignés par une moulure en tore gras, dégagé par une baguette en anglet se prolongeant sur les piédroits. Les moulures sont continues, dépourvues de bases et de tailloirs. Les deux arcs sont séparés par un sommier en bâtière



Fig. 26 2, rue des Écoles Laiques — fenêtre géminée murée de style roman tardif

III - Maisons gothiques de première génération

- Maison 6 : 1, rue Rosset et imp. Montferrier, parcelle HP-04-286 Milieu ou troisième quart du 13^{ème} siècle
- Maison 7 : 70, rue de l'Aiguillerie, parcelle HO-12-021
- Maison 8 : 14, rue du Pila-St-Gély, parcelle HO-07-095
- Maison 9 : 9, rue de l'Ancien Courrier, parcelle HT-20-067
- Maison 10 : 9, rue de la Petite Loge, façade en retrait d'alignement, (ancien hôtel de Chirac), parcelle HN-03-227 1220-1230
- Maison 11 : 12, rue de l'Université, façade en retrait, parcelle HP-07-022 Milieu ou 3^{ème} quart 13^{ème} siècle
- Maison 12 : 6, rue Bocaud, parcelle HO-07-103 Milieu et deuxième moitié du 13^{ème} siècle
- Maison 13 : impasse Broussonet, parcelle HP-11-272 Milieu du 13^{ème} siècle et fin du 13^{ème} ou début du 14^{ème} siècle

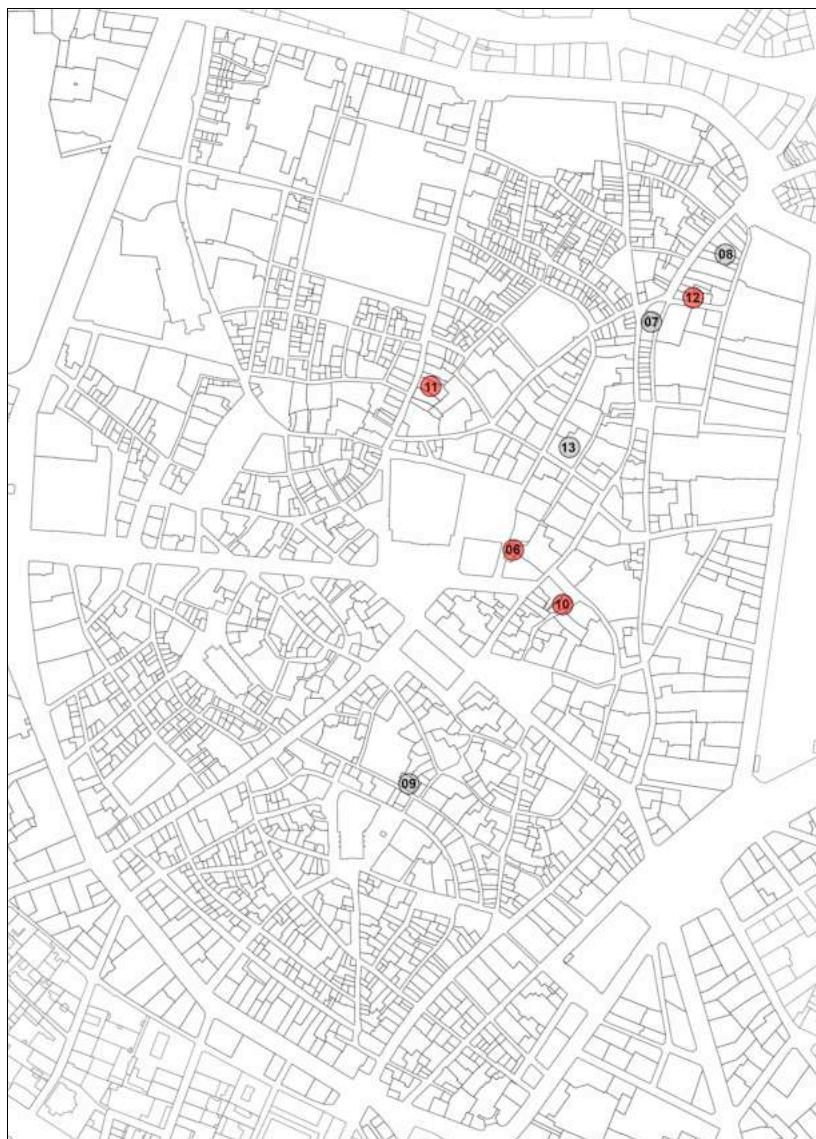


Fig. 27 Localisation des maisons gothiques — première génération : Deuxième tiers du 13^{ème} siècle

Deuxième tiers du 13^{ème} siècle

Portes et baies de boutiques : apparition des portes et baies de boutiques sous linteau monumental en pierre (retombée de 0,60 m environ), reposant ou non sur des coussinets, en concurrence avec les linteaux de bois de l'époque précédente. Les linteaux de pierre sont surmontés par des arcs de décharge en plein cintre (portes) ou en arc brisé. Le tympan délimité par l'arc de décharge est parfois ouvert par un jour chanfreiné.

Le linteau monumental est parfois souligné par une moulure torique bien dégagée se poursuivant sur les coussinets et les piédroits

Fenêtres : apparition des linteaux décorés d'arcs simulés délardés en concurrence avec les arcs clavés. Les arcs simulés sont trilobés à lobe central plein. Le trilobe est souligné par un chanfrein ou une doucine dégagés par un anget (moulure creuse de profil triangulaire). Les arcs clavés sont en plein cintre, à intrados souligné par un tore fortement dégagé.

Supports des fenêtres : apparition du modèle à colonnettes latérales et colonnette centrale, reposant sur des bases attiques et surmontées par des chapiteaux gothiques. Ce modèle apparaît en concurrence avec des modèles hérités de la période précédente à trumeau mouluré sans bases ni chapiteaux.

Sculpture : apparition des formes gothiques d'Ile de France.

Maison n° 6 : 1, rue Rosset et impasse Montferrier, parcelle HP-04-286

Milieu ou troisième quart du 13^{ème} siècle

La maison située à l'angle de la rue Rosset et l'impasse Montferrier a fait l'objet d'une étude réalisée par Robert Thernot pour l'A.f.a.n. en 1998. Elle est remarquable par la qualité de ses chapiteaux gothiques qui s'inscrivent dans des fenêtres en plein cintre d'allure encore romane et qui témoignent de l'apport d'artistes d'Ile de France à l'époque de saint Louis.

Cette maison se signale également par l'importance des linteaux monumentaux qui remplacent, ici, les traditionnels linteaux de bois des maisons antérieures.

Analyse

La façade principale, rue Rosset, est la plus remaniée. Elle présente au rez-de-chaussée deux arcades en plein cintre dans un parement entièrement revêtu d'enduit. Les deux étages, en pierre appareillée, ont été recomposés au 18^{ème} ou au début du 19^{ème} siècle, sur deux travées de grandes fenêtres à chambranle saillant. Ils conservent aux deux niveaux, les traces de grandes croisées peut-être du 17^{ème} siècle et les vestiges d'une ancienne fenêtre géminée médiévale. On détecte également les traces d'une surélévation qui a touché la moitié supérieure du deuxième étage.

Sur la façade secondaire donnant sur l'impasse Montferrier, les vestiges de l'état médiéval sont mieux conservés. La porte d'entrée, néoclassique, date des remaniements du début du 19^{ème} siècle, de même que la fenêtre cintrée à sa droite. Elle est accostée d'une porte en plein cintre murée correspondant à l'état du 17^{ème} siècle et d'une fenêtre cintrée apparemment repérée plus tardivement.

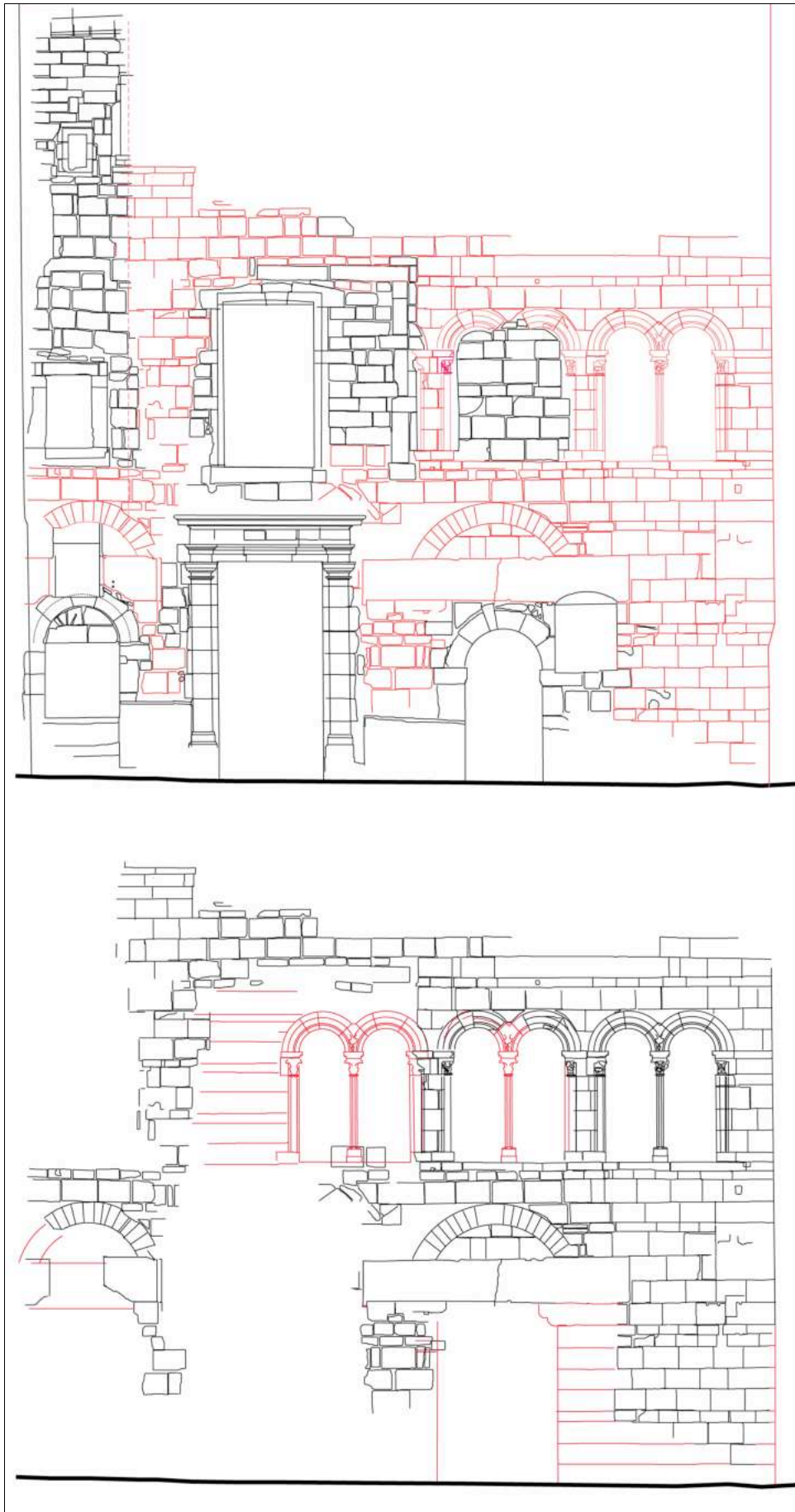


Fig. 28 1, rue Rosset et impasse Montferrier — état actuel et hypothèse de restitution partielle

L'élévation conserve également les traces d'une seconde porte cintrée du 17^{ème} siècle, qui, semble-t-il, était surmontée d'un jour d'imposte et qui devait desservir une vis d'escalier.

L'étage comporte une travée de fenêtres à chambranles semblables à celles de la façade principale ainsi que les vestiges d'une grande croisée et de deux fenêtres géminées gothiques, partiellement mises en valeur. Elles présentent des chapiteaux d'une qualité exceptionnelle mais qui ont été malheureusement mutilés.

Le rez-de-chaussée, est couvert de deux travées de voûtes à croisées d'ogives, nervures prismatiques et clés discoïdales. Elles sont revêtues d'un crépi.

Les vestiges conservés sont insuffisants pour restituer les dispositions médiévales des deux élévations. Ils permettent néanmoins de proposer une hypothèse pour l'élévation secondaire.

Le rez-de-chaussée comportait au moins deux baies inégales, une porte et une boutique, couvertes par des linteaux monumentaux sous arc de décharge. Les linteaux mesurent respectivement 3,80 m et 2,00 m. de longueur pour une retombée de 0,61m. Les piédroits, établis exactement au droit des retombées des arcs de décharge, étaient couronnés par des coussinets adoucis en quart de rond. La distance qui sépare les deux baies (2,80m. environ) laisse une place suffisante pour envisager une troisième baie, hypothèse qu'aucun indice tangible ne permet de conforter. (Fig. 28)

Les maçonneries du premier étage sont constituées d'une alternance irrégulière de «cairons» de 0,50 x 0,30 / 0,32 x 0,13m. A l'étage au moins, l'épaisseur de la maçonnerie ne semble pas dépasser 0,35m. (la largeur d'un cairon) ce qui a permis de placer une croisée à proximité immédiate de l'angle de la maison sur la façade principale.

L'étage de la façade secondaire présente aujourd'hui les vestiges de deux baies géminées contiguës, séparées par un trumeau. Elles se terminent à gauche sur les vestiges d'un second trumeau invitant à restituer une troisième fenêtre, constituant avec les deux premières une claire-voie de six baies

Il ne reste aucune trace d'un éventuel second étage.

La modénature et la sculpture des fenêtres de la façade secondaire, affirmées, facilitent les rapprochements stylistiques avec d'autres édifices.

Le tore épais des fenêtres s'inscrit dans la tradition montpelliéraine déjà rencontrée dans les maisons 4 et 5. Il en diffère cependant par le fait qu'il est, ici, dégagé par des gorges. Ce caractère permet de le rapprocher des fenêtres de la maison «romane» de Nîmes, datée de la première moitié du 13^{ème} siècle ainsi que des arcades des cloîtres de Fontfroide (Aude) et de Bonnefont (Haute-Garonne). On retrouve une modénature très semblable dans les maisons 7 au n°25 de la rue de l'Aiguillerie et 8 au n°14 de la rue du Pila-St-Gély. Le remplacement du trumeau par des colonnettes et l'alternance de colonnettes rondes et polygonales s'inscrivent également dans une tradition montpelliéraine déjà représentée par la maison 2. (Fig. 29) La nouveauté réside ici, dans l'emploi des colonnettes dans l'encadrement des piédroits et de l'apparition du meneau à colonnette adossée en remplacement du trumeau, principes que l'on retrouve entre autres à la maison «romane» de Nîmes et à Chartres dans les maisons du deuxième quart du 13^{ème} siècle qui encadrent la cathédrale, elles-mêmes assez proches du style de St-Gilles du Gard.

L'alternance de colonnettes rondes et polygonales (que l'on observe également dans les maisons de Chartres), renvoie, à Fontfroide (aile est, deuxième quart et milieu du 13^{ème} siècle), de même que l'alternance de chapiteaux à crochets de bourgeons et à feuilles naturelles plaquées sur la corbeille. (Annexe 1) Le style de ces chapiteaux, ostensiblement «français» renvoie donc aux décennies qui ont suivi la conquête du Languedoc et, plus particulièrement, aux chapiteaux les plus évolués du cloître de Fontfroide. On peut également les rapprocher des œuvres qui semblent avoir jalonné le départ de Saint-Louis pour la septième croisade et qui ont été réalisées lors du séjour du roi en terre sainte (1248-1254), notamment au Crac des Chevaliers et à Acre.

Ces indices conduisent à situer la maison 6 vers le milieu ou dans le troisième quart du 13^{ème} siècle. Son chapiteau à crochets de bourgeons est à rapprocher de celui de la maison 9 qui paraît cependant un peu plus évolué.



Fig. 29 1, rue Rosset et impasse Montferrier — vestiges de deux baies géminées contiguës, séparées par un trumeau et chapiteaux de style «français»

Maison n° 7 : 25, rue de l'Aiguillerie, parcelle HO-12-021

Première moitié du 13^{ème} siècle

Dans la cage d'escalier, les vestiges d'une fenêtre géminée accostée d'une porte à linteau monumental sous arc de décharge appartiennent à une ancienne façade en retrait sur cour. Les arcs de la fenêtre géminée sont constitués de claveaux longs et ils sont soulignés par un tore épais peu dégagé se poursuivant sur les piédroits et le trumeau divisant la fenêtre.

La modénature est très proche de celle de la maison 4. Le linteau de la porte, remployé dans la même élévation, était lui-même souligné par une moulure en tore de même profil que celle de la fenêtre. (Fig. 30) D'un point de vue stylistique (et chronologique ?), cette maison s'intercale entre la maison 4 et la maison 6.



Fig. 30 25, rue de l'Aiguillerie — vestiges d'une fenêtre géminée et d'une porte à linteau mouluré (retourné) dans la cage d'escalier

Maison n° 8 : 14, rue du Pila-St-Gély, parcelle HO-07-095

Deuxième tiers du 13^e siècle

La façade du 18^{ème} siècle conserve des vestiges d'anciennes croisées du 15^{ème} siècle et d'une fenêtre médiévale caractérisée par ses chapiteaux à crochets de style gothique primitif.

Analyse

La fenêtre, sans doute géminée, était encadrée par des colonnettes latérales. Celle qui subsiste porte un chapiteau à crochets «prégothiques» terminés par des feuilles de vigne traitées au naturel. L'arc de couverture, probablement composé de deux ou trois claveaux longs, était adouci par un tore au-dessus d'un modillon d'imposte orné d'une tête de clou à quatre lobes. (Fig. 31). Au-dessus du premier étage, la maçonnerie médiévale se poursuit à l'angle gauche par une pile de pierre de taille qui encadrerait très vraisemblablement un second étage en pans de bois.



Fig. 31 14, rue du Pila-St-Gély — vestiges de croisées du 15^{ème} siècle et d'une fenêtre médiévale caractérisée par ses chapiteaux à crochets de style gothique primitif

Maison n° 9 : 9, rue de l'Ancien Courrier, parcelle HT-20-067

Milieu ou troisième quart du 13^{ème} siècle

Les seuls vestiges apparents de l'état médiéval de cette maison, située rue de l'Ancien Courrier, résident dans ses élévations sur cour. Sur l'une des élévations, une grande arcade en arc brisée, murée, est surmontée par des vestiges de fenêtres de la fin de l'époque gothique (15^{ème} ou début du 16^{ème} siècle). L'élévation contiguë, en retour d'équerre est très défigurée mais conserve les vestiges d'une claire voie médiévale constituée à l'origine de deux baies géminées gothiques séparées par un trumeau. Ces baies sont caractérisées par l'association de chapiteaux gothiques à crochets de bourgeons et de formes trilobées dérivées des maisons de St-Gilles-du-Gard

Analyse

Les anciennes baies médiévales de l'élévation sur cour sont caractérisées d'une part par le fait qu'elles sont divisées par des colonnettes à chapiteau et, d'autre part, par leurs couvremment qui était assuré non pas par des arcs clavés mais par des linteaux de pierre décorés d'arcs trilobés délardés en méplat. Les bases sont caractérisées par leur demi-tore inférieur débordant qui renvoie aux fenêtres de la maison «romane» de Nîmes. Le seul chapiteau conservé est à échine discoïdale et orné de crochets gothiques entre lesquels figurent des feuilles au naturel selon les standards de l'architecture du troisième quart du 13^{ème} siècle. (Fig. 32)



Fig. 32 9, rue de l'Ancien Courrier — baies médiévales de l'élévation sur cour

Les trilobés qui ornent les linteaux sont dessinés par un chanfrein dégagé par un anglet, semblable à celui de la façade en retrait de la maison 14 au n°10 de la rue de l'Université et de celle de l'ancien hôtel de Chirac (maison 10), daté par dendrochronologie des années 1230. Ils s'inscrivent dans une tradition rhodanienne et languedocienne largement représentée à Charlieu et à Dijon et dont la maison romane de St-Gilles (premier quart du 13^{ème} siècle ?) semble constituer l'un des plus anciens exemples connus.

**Maison n° 10 : 9, rue de la Petite Loge, façade en retrait d'alignement,
Hôtel de Chirac, parcelle HN-03-227**

Entre 1220 et 1230 ?

Incluse dans un ensemble dont la chronologie est complexe, cette maison a fait l'objet d'une étude archéologique menée par P.Alessandri et A.Huser en l'an 2000. L'hôtel constitué par Pierre Chirac au 17^{ème} siècle a réuni plusieurs maisons antérieures parmi lesquelles ont été mises en évidence deux maisons médiévales, l'une donnant sur la rue de la Petite Loge, l'autre, sur la rue de l'Aiguillerie.

L'organisation de l'élévation et la présence d'un alignement de trous d'encastrement marquant les niveaux montre que la façade était précédée par une galerie de charpente extérieure qui desservait ses deux portes.

Des mesures de dendrochronologie ont indiqué une date d'abattage des arbres ayant servi à la réalisation des solives, comprise entre 1220 et 1230 ce qui ouvre la possibilité d'une mise en œuvre autour des années 1240 ou plus tôt. Cette datation fait de l'ensemble de l'élévation un jalon stylistique essentiel.

Ce jalon situe dans le temps l'apparition des linteaux monumentaux sous arc de décharge brisé qui caractérisent également les maisons 14 au n°10, rue de l'Université et 12 au n°6 de la rue Bocaud et l'apparition des fenêtres à linteaux ornés de trilobes, dont l'emploi semble avoir définitivement supplanté celui des arcs clavés à partir du milieu du 13^{ème} siècle.

Analyse

L'élévation médiévale sur cour comportait deux étages au-dessus d'un rez-de-chaussée ouvert par deux arcades en arc brisé à arêtes brutes. Elles sont supposées avoir été des baies libres donnant accès à une «loge», autrement dit à un espace voûté ouvert sur la cour.

Le premier étage présente une composition symétrique comprenant deux portes accostées chacune d'une fenêtre, géminée ou à simple forme. Cette organisation est reproduite sans modification au deuxième étage.

Les portes du premier étage sont couvertes par des linteaux monolithes de forte section (0,57m.). Entre le linteau et le tympan s'intercalait un bandeau mouluré prolongeant l'imposte de la fenêtre associée. L'arc de décharge, en arc brisé, enferme un tympan en retrait intégrant un jour d'imposte chanfreiné. (Fig. 33-34)

Les fenêtres du premier étage sont couvertes par des linteaux de 0,64m. de hauteur, décorés de trilobes délardés. Chaque trilobe est délimité par une moulure creuse dégagée par un anlet reposant sur une moulure d'imposte à mouluration accentuée (scotie surcreusée).

Au deuxième étage, la modénature des percements offre une version simplifiée de celle du premier. Les portes sont couvertes par des linteaux bruts de faible section (0,20m.) sous un arc de décharge désormais segmentaire. Les fenêtres, de même dessin que celles du premier étage sont couvertes par des linteaux de moindre hauteur (0,48m.) et ornées de trilobes délardés dessinés par de simples chanfreins qui se prolongent directement sur les piédroits et les meneaux sans moulure d'imposte.

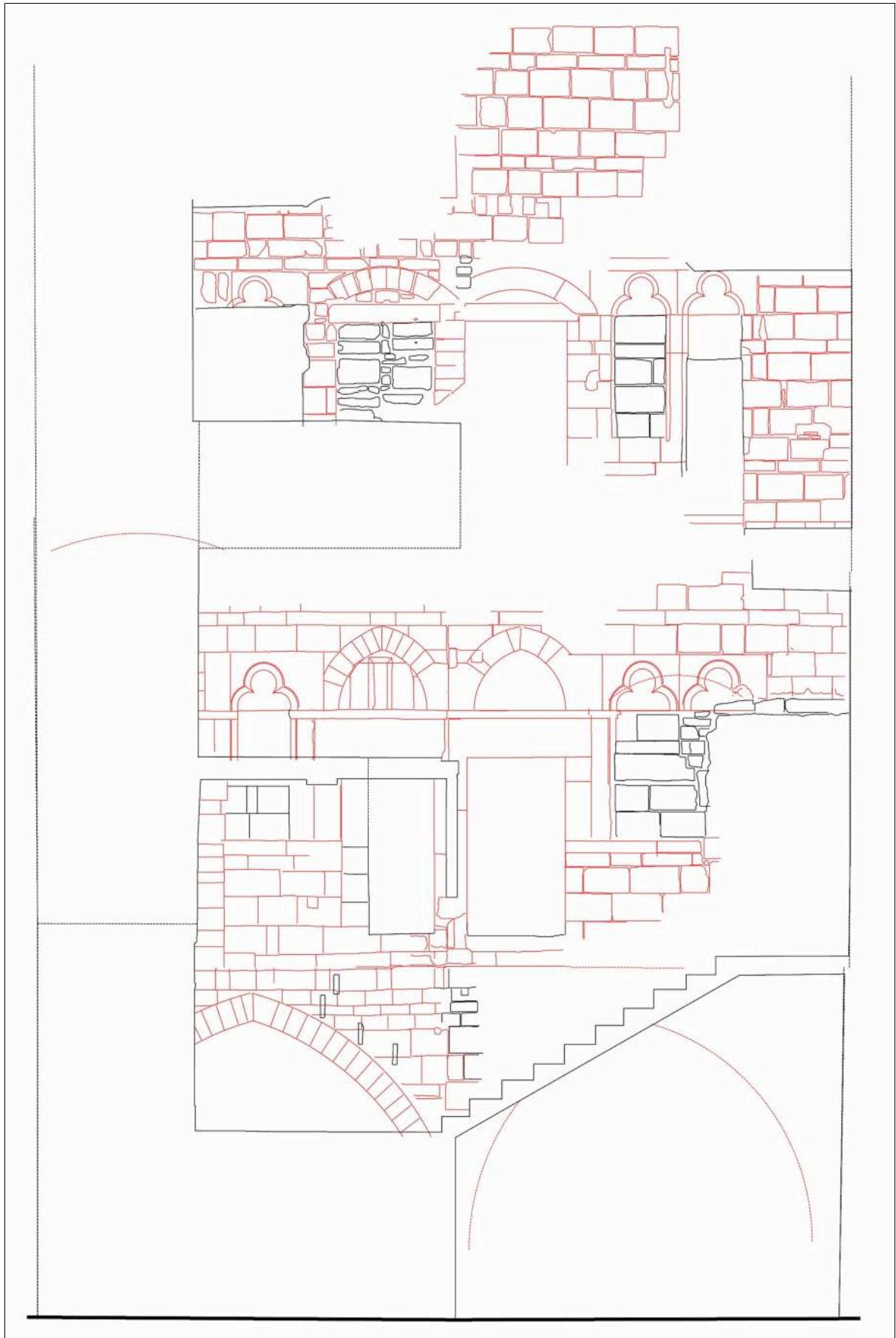


Fig. 33 9, rue de la Petite Loge — état actuel, élévation médiévale en retrait d'alignement

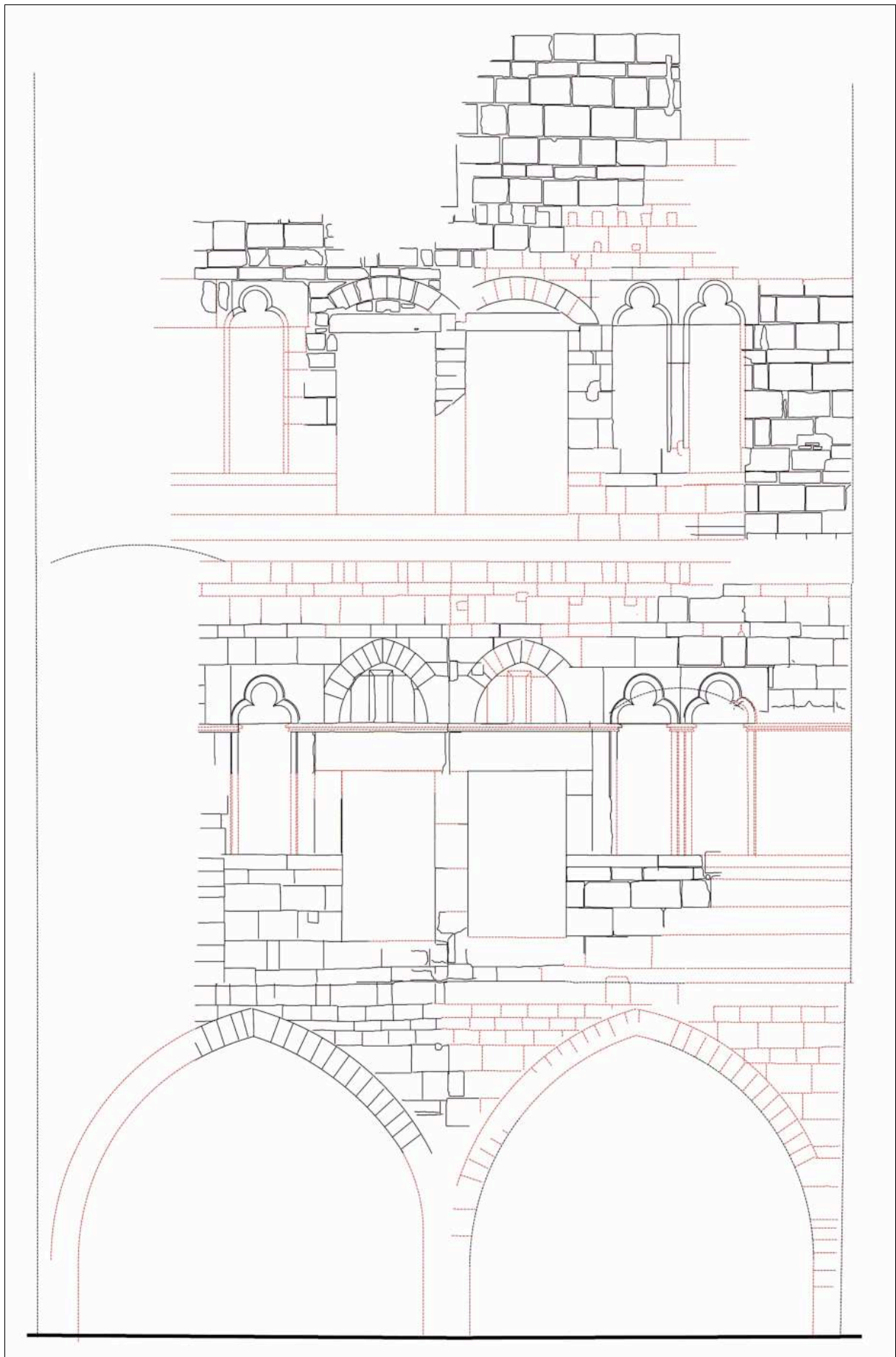


Fig. 34 9, rue de la Petite Loge — hypothèse de restitution

Maison n° 11 : 12, rue de l'Université, façade en retrait, parcelle HP-07-022

Milieu ou 3^{ème} quart 13^{ème} siècle

Voisin de la maison 14, l'immeuble situé au n°12, rue de l'Université, présente des dispositions analogues. A l'étage de la cage d'escalier aujourd'hui débarrassée de ses enduits, apparaît un ordonnancement du même type, associant une porte et une fenêtre géminée. Ces deux percements appartenaient donc à une façade en retrait, en fond de cour, précédée comme sa voisine par une galerie de charpente. Ses caractères stylistiques s'intercalent entre ceux des maisons 10 et 14.

Analyse

La fenêtre est très semblable par sa modénature à celles de la maison 14. Elle n'en diffère que par les meubles qui ornent ses tympan, associant ici un fleuron discoïdal et un écu suspendu, motifs que l'on retrouve fréquemment associés également aux clés de voûtes des rez-de-chaussée montpelliérains de la seconde moitié du 13^{ème} siècle. La porte est, en revanche, traitée différemment. Couverte par un linteau orné d'un trilobe surhaussé sur des coussinets, il est décoré contrairement à la fenêtre attenante par une gorge d'un profil semblable à celui des fenêtres de la maison 10. (Fig. 35) Cette particularité établissant un lien stylistique étroit entre les maisons 10, 11 et 14 offre l'intérêt de réunir stylistiquement une façade datée des années 1230 par la dendrochronologie et deux autres que leurs moulures en réseau et les motifs d'écus suspendus ne permettent pas d'attribuer à une date antérieure au troisième quart du 13^{ème} siècle.



Fig. 35 12, rue de l'Université — porte et fenêtre géminée de l'ancienne façade en retrait (actuelle cage d'escalier)

Maison n° 12 : 6, rue Bocaud, parcelle HO-07-103

Milieu et deuxième moitié du 13^{ème} siècle

L'immeuble situé à l'angle de la rue Bocaud et de la rue du Pila-St-Gély rassemble plusieurs unités d'habitation anciennes dont la distribution d'origine impliquait sans doute également la parcelle voisine HO-8-102. L'ensemble a été recomposé au 19^{ème} siècle, époque à laquelle il faut attribuer la porte à entablement néoclassique qui donne aujourd'hui accès à l'escalier de l'immeuble. Antérieurement à l'ordonnancement néoclassique du 19^{ème} siècle, l'immeuble avait déjà subi un important remaniement au 15^{ème} siècle comme en témoignent les vestiges des croisées moulurées du premier étage.

Quelques vestiges de fenêtres gothiques soulignées par des moulures continues subsistent sur la rue du Pila-St-Gély et sur la rue Bocaud. Le rez-de-chaussée présente les vestiges de percements, portes et boutiques, d'époques différentes dont les différences stylistiques permettent de saisir l'évolution de l'architecture au cours du 13^{ème} siècle



Fig. 36 6, rue Bocaud — vestiges d'anciens percements médiévaux



Fig 37 Villemagne-Largentière

Analyse

Mieux conservé, le rez-de-chaussée présente une séquence importante d'anciens percements médiévaux, tous condamnés aujourd'hui, mais encore identifiable. Ces percements semblent appartenir à trois états successifs et permettent d'esquisser une évolution stylistique. On peut restituer trois baies de boutique et deux portes d'entrée correspondant au moins à deux unités d'habitation distinctes. (Fig. 36)

A gauche de la séquence, les deux arcs de décharge surmontant un tronçon de sablière appartiennent à un couple de boutiques du même type que ceux de la maison 1. La sablière encore en place montre clairement qu'une même pièce de bois était utilisée pour couvrir plusieurs baies contigües. Il est vraisemblable, si l'on se fie à l'organisation des façades du même type, que ces deux boutiques étaient originellement accompagnées d'une porte semblable sous sablière et arc de décharge en plein cintre, à moins que la porte d'origine ait été située sur la façade en retour qui ouvrait sur la rue du Pila-St-Gély. Immédiatement à gauche de la porte néoclassique, on identifie le tracé d'une ancienne porte d'entrée couverte par un linteau de pierre sur coussinets. Une moulure

torique continue soulignait solidairement les piédroits, le linteau et les coussinets à deux ressauts, provoquant un effet spectaculaire par le redoublement des lignes brisées.

Cette mouluration surchargée rappelle l'esthétique qui caractérise certaines maisons de St-Gilles-du-Gard, de Narbonne ou de Villemagne-Largentière et que l'on retrouve également à la chapelle de l'hôtellerie de Fontfroide. (Fig. 37) Tous ces édifices datent de la première moitié du 12^{ème} siècle.

Les traces d'une baie du même type, à droite de la porte néoclassique, sont à attribuer à une baie de boutique associée à la porte moulurée. La dissymétrie du linteau et les décrochements d'assises du piédroit de droite montrent que cette baie, dans son état définitif, résultait elle-même du raccourcissement d'une baie semblable un peu plus large.

Entre les deux boutiques sous linteau en bois et les baies à mouluration en ressauts, s'interpose une porte en arc brisé, d'un type peu fréquent dans l'architecture médiévale montpelliéraine. (Fig. 38-39) Comme la précédente, cette porte est soulignée par une moulure torique. Elle est surmontée d'un jour d'imposte en arc brisé chanfreiné. Le style de la porte appartient à un modèle courant dans l'architecture française de la seconde moitié du 13^{ème} siècle et les premières décennies du siècle suivant. Son insertion dans une séquence d'ouvertures plus anciennes confirme le phasage observé dans l'impasse Broussonet (maison 13).

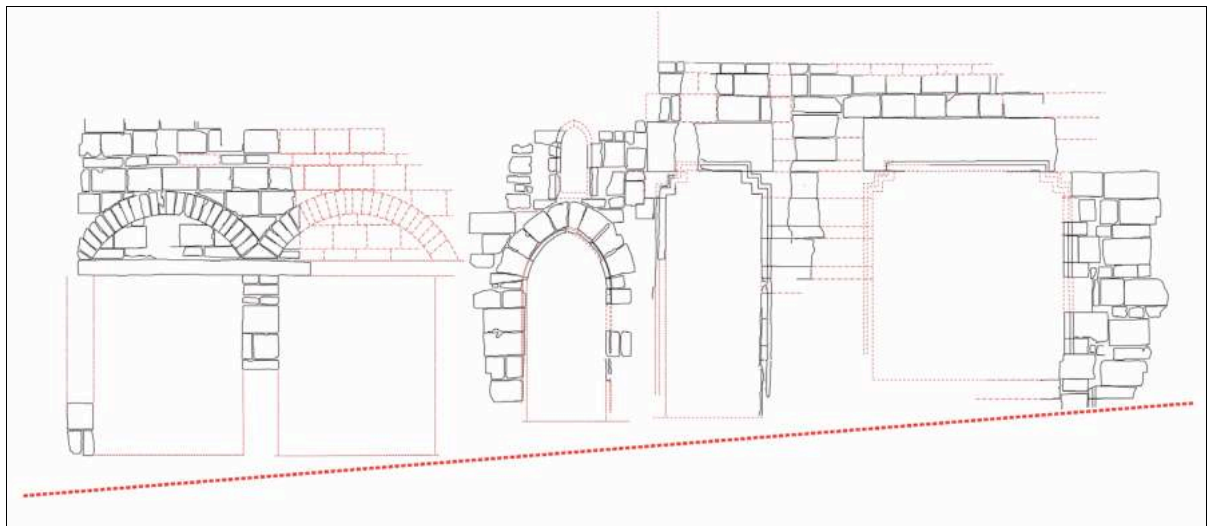


Fig. 38 6, rue Bocaud — rez-de-chaussée actuel présente une séquence importante des vestiges médiévaux

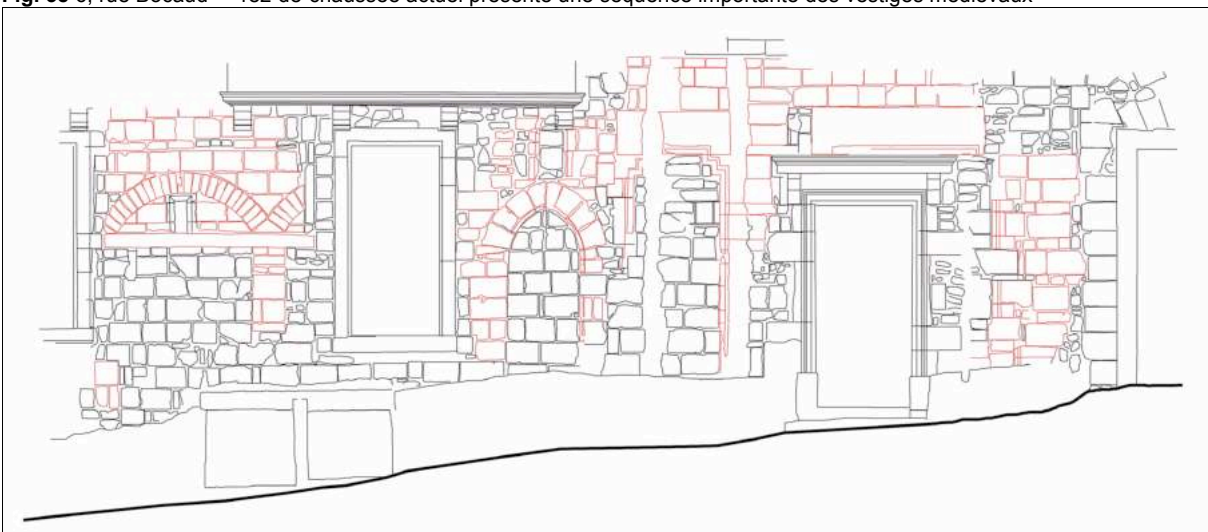


Fig. 39 6, rue Bocaud — restitution des trois baies de boutique et deux portes d'entrée

Maison n° 13 : impasse Broussonet, parcelle HP-11-272

Milieu du 13^{ème} siècle et fin du 13^{ème} ou début du 14^{ème} siècle

L'impasse Broussonet conserve les traces de plusieurs façades médiévales importantes, caractérisées par leurs baies de rez-de-chaussée à linteaux monumentaux. L'une de ces façades, aujourd'hui incluse dans un immeuble complexe, présente les vestiges de deux portes médiévales successives dont l'une, en arc brisé, a condamné la première, à linteau monumental. Cette superposition, comme dans le cas de la maison 12, permet de saisir l'évolution des formes au 13^{ème} siècle.

Analyse

La porte la plus ancienne était couverte par un linteau monumental de 0,65m. de hauteur, sous un arc de décharge segmentaire, reposant sur des coussinets en quart de rond. L'ensemble des piédroits et des coussinets est souligné par une moulure torique qui apparente la porte à celles des maisons 14 et 12, datables de la première moitié ou du milieu du 13^{ème} siècle. (Fig. 40)

La porte en arc brisé dont les vestiges subsistent au-dessous de la baie précédente est manifestement plus récente puisqu'elle s'est substituée à la première. Elle présente toutefois une mouluration semblable, indice possible d'un écart chronologique resserré. Cette porte, semblable à celle de la maison 11 était accompagnée de plusieurs fenêtres, percées à l'étage. Les deux fenêtres encore déchiffrables sont semblables. Leur linteau était orné d'un réseau constitué par des arcs brisés à intrados trilobé inscrits dans un cadre de même profil. (Fig. 39). Le redoublement du profil torique formant réseau par une baguette plus fine destinée à former le trilobe d'intrados participe ici d'un procédé dont on retrouve des applications dans certaines fenêtres de la «salle Pétrarque» au n°12, rue de la Monnaie, ainsi que dans celles les maisons 20 au n°74 de la rue de l'Aiguillerie, 21 au n°1 de la rue du Plan d'Agde, 22 au n°22 de la rue du Pila-St-Gély et 26 au n°10 de la rue du Plan d'Agde.



Fig. 40 impasse Broussonet — vestiges de deux portes médiévales successives et de fenêtres à intrados trilobé

IV - Maisons gothiques de deuxième génération

- Maison 14 : 10, rue de l'Université, façade en retrait, parcelle HP-07-020 Troisième tiers du 13^{ème} siècle
- Maison 15 : 2, rue Terral, parcelle HS-09-179 Troisième quart du 13^{ème} siècle ou premier tiers du 14^{ème} siècle
- Maison 16 : 7, rue Rey, parcelle HS-18-155 Troisième tiers du 13^{ème} siècle ou premier tiers du 14^{ème} siècle
- Maison 17 : 28-30, rue du St-Sépulcre, parcelle HS-15-220 Troisième tiers du 13^{ème} siècle ou premier tiers du 14^{ème} siècle
- Maison 18 : 3, rue de l'Ancien Courrier parcelle HT-21-055 Troisième tiers du 13^{ème} siècle ou premier tiers du 14^{ème} siècle
- Maison 19 : 7, rue de l'Université, parcelle HR-21-092 Troisième tiers du 13^{ème} siècle ou premier tiers du 14^{ème} siècle
- Maison 20 : 74 – 76, rue de l'Aiguillerie, parcelle HO-12-023
- Maison 21 : 1, rue du plan d'Agde, parcelle HV-07-053
- Maison 22 : 22, rue du Pila-St-Gély, parcelle HO-07-090
- Maison 23 : 15, rue de l'Ancien-Courrier, hôtel dit de Manelli, parcelle HT-11-074
- Maison 24 : 1, rue St-Ravy, parcelle HT-04-031
- Maison 25 : 3 rue de la Vieille, Hôtel dit de Carcassonne, parcelle HT-02-004
- Maison 26 : 10, rue du Plan d'Agde, parcelle HV-06-036

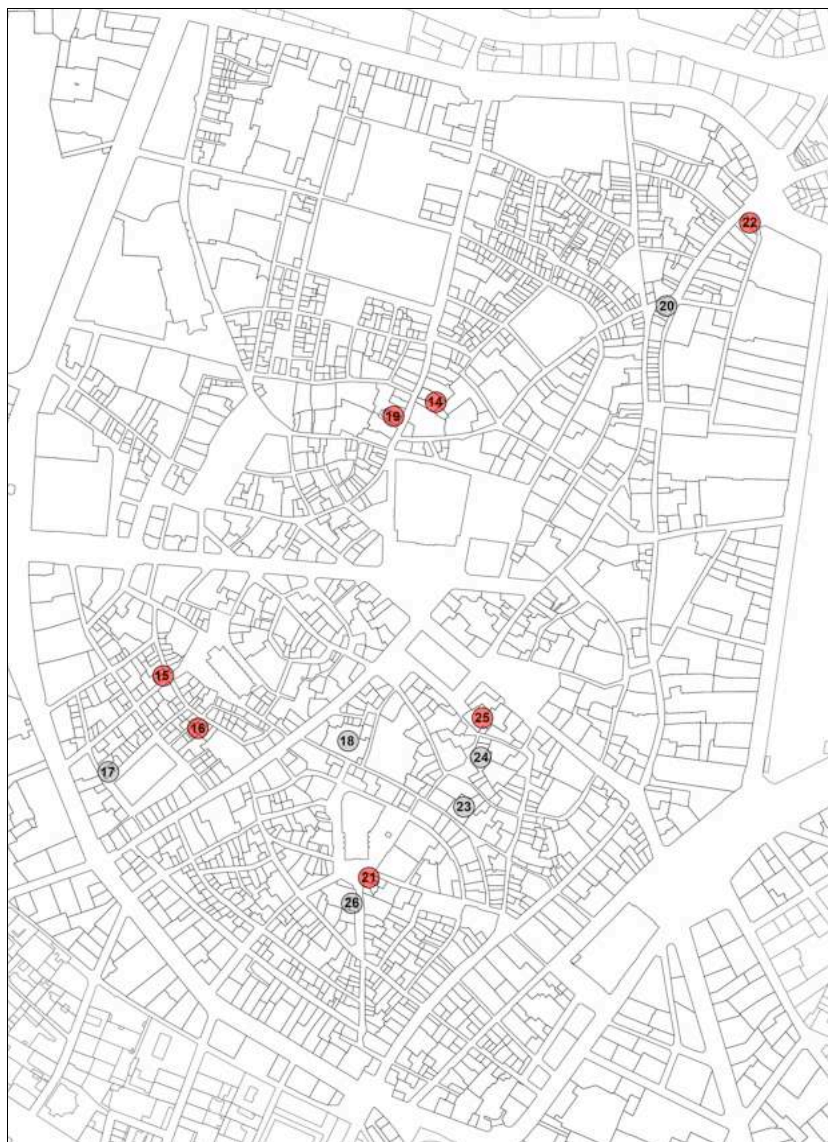


Fig. 41 Localisation des Maisons gothiques — troisième tiers du 13ème siècle - premier tiers du 14ème siècle

Troisième tiers du 13^{ème} siècle - premier tiers du 14^{ème} siècle

Portes et baies de boutiques : maintien des formes antérieures à linteau de bois ou de pierre. Apparition des portes et des arcades de boutique en arc brisé, soulignées par un chanfrein ou un tore dégagé.

Fenêtres : apparition des linteaux décorés de trilobes inscrits dans un arc brisé. L'arc brisé est souligné par un chanfrein ou un tore, parfois dédoublé, se subdivisant en réseau dans les trilobes d'intrados. La mouluration des trilobes se poursuit sur les piédroits.

Apparition des tores à listel ou à filet. Les tympans des trilobes tendent à être décorés d'une alternance de motifs de fleurons et d'écus armoriés semblables à ceux des clés de voûtes d'ogives.

La forme de base peut se développer en réseau dans un cadre rectangulaire ou une archivoltte en arc brisé. Dans le cas des grandes formes le tympan délimité par les intrados trilobés disparaît au profit d'un ajouement complet du réseau. Les chapiteaux sont présents ou non. Dans le cas des réseaux non ajourés, des décors végétaux remplissent les écoinçons.

On observe une tendance à la standardisation des éléments composant la fenêtre.

Sculpture : conforme aux modèles gothiques d'Ile de France. Apparition des bases prismatiques.

Maison n° 14 : 10, rue de l'Université, façade en retrait, parcelle HP-07-020

Troisième tiers du 13^{ème} siècle

La maison est située à la rue de l'Université présente extérieurement l'aspect d'un immeuble du 19^{ème} siècle. A l'arrière de l'élévation sur rue, un refend transversal, en partie recoupé par la cage d'escalier moderne, présente les vestiges de deux arcades en arc brisé. Une troisième arcade, perpendiculaire à la façade, divise le rez-de-chaussée en deux travées principales dont celle de droite a été elle-même recoupée par le couloir d'entrée de l'immeuble. (Fig. 44)

A l'étage, la cage d'escalier s'adosse au mur de refend transversal dans lequel apparaissent les vestiges de plusieurs fenêtres géminées accostées d'anciennes portes médiévales. Les fenêtres conservent des écus armoriés rehaussés de décors peints représentant des aigles éployées. La façade à laquelle elles appartiennent constitue l'un des exemples les mieux conservés des anciennes maisons en retrait de Montpellier.

Analyse

L'analyse des dispositions médiévales montre que le mur de refend transversal, conservant l'essentiel des vestiges médiévaux, appartient en fait à une ancienne façade. La situation de cette façade, en retrait de 6,40 à 7,70m. par rapport à l'alignement sur rue, et non parallèle à celle-ci, exclue l'hypothèse qu'elle ait pu appartenir à un corps arrière.

L'hypothèse retenue par B.Sournia et J- L. Vayssettes est qu'il s'agissait de «maisons en retrait», peut-être affectées originellement à une activité d'hébergement (auberges ?). Il semble donc qu'une cour, peut-être précédée par un mur de clôture, s'interposait entre la rue et la façade.

A l'étage, l'interruption de l'ordonnancement de la façade en retrait, par le mur séparatif de la parcelle voisine (de droite) indique que la maison primitive dépassait l'emprise de l'immeuble actuel et se prolongeait dans l'immeuble voisin (n°8, rue de l'Université).



Fig. 42 10, rue de l'Université — vestiges de fenêtres géminées et d'anciennes portes médiévales dans la cage d'escalier




Fig. 43 10, rue de l'Université — hypothèse restitution de la façade primitive montrant la galerie et l'escalier extérieur sur cour

Le rez-de-chaussée comportait deux arcades en arc brisé chanfreiné, séparées par un trumeau correspondant à la tête d'un mur de refend dont les arrachements sont encore perceptibles.

Le développement des deux arcades correspond exactement à la largeur de l'immeuble actuel. Compte tenu du fait que la façade primitive dépassait cette largeur à droite, il convient donc de restituer dans l'actuel l'immeuble voisin l'espace utile à l'emplacement d'un escalier extérieur sur cour, perpendiculaire au front de rue. (Fig. 42)

Les portes sont caractérisées par leur chambranle souligné par un tore continu que dégage une gorge mince et par leur linteau de faible section, établi sous un ample arc de décharge en arc brisé, constitué de quatre claveaux. (Fig. 43)

Les fenêtres sont couvertes par des linteaux à forte retombée (0,50m.) décorés d'arcs brisés à intrados trilobés délardés en méplat. Les arcs sont dessinés par un tore identique à celui des portes. Les tores de chacun des deux arcs se poursuivent sur les piédroits et se réunissent en une nervure unique sur un meneau profilé en esquissant un réseau. Des écus armoriés suspendus à une potence occupent uniformément les tympan des trilobes. Les meneaux et piédroits semblent avoir été dépourvus de bases et s'être arrêtés directement sur les appuis. On note que l'épaisseur de l'élévation ne dépasse pas 0,32m. et correspond à la largeur d'un cairon posé en parpaing.

La modénature des fenêtres est très proche de celle de la maison 11 au n°12 de la rue de l'Université. D'autres exemples de façades en retrait sont observables : maison 7 au n°25 de la rue de l'Aiguillerie, maison 10 au n°9 de la rue de la Petite Loge, au n°9 de la rue Poitevine, au n°20 de la rue du Pila-St-Gély, au n°42 de la rue de l'Aiguillerie.



Fig. 44 10, rue de l'Université — deux arcades en arc brisé et une troisième arcade, perpendiculaire à la façade, divise le rez-de-chaussée en deux travées

Maison n° 15 : 2, rue Terral, rue de l'Amandier, parcelle HS-09-179

Troisième quart du 13^{ème} siècle ou premier tiers du 14^{ème} siècle

La maison appartient à une séquence de trois habitations (qui a pu résulter de la division au 17^{ème} siècle d'un immeuble initialement unique ?). La maison la mieux conservée est celle qui occupe l'angle. Elle présente des vestiges de son organisation médiévale sur les deux façades contiguës. Ils ont été en parti restaurés. Les fenêtres médiévales sont caractérisées par leurs linteaux stéréotypés, décorés de trilobes en arc brisé. Des différences de dimensions et de facture laissent supposer l'assemblage approximatif d'éléments produits en série. (Fig. 45) Cette particularité témoignerait dans ce cas d'une évolution technique qui semble avoir marqué le dernier tiers du 13^{ème} siècle. Au revers de la porte d'entrée, on découvre l'un des exemples les mieux conservés des anciens escaliers sur arc qui permettaient l'accès direct à l'étage.

Analyse

Rue de l'Amandier, le rez-de-chaussée ouvre par une porte en plein cintre du 16^{ème} ou du 17^{ème} siècle. A l'étage, deux baies géminées à meneaux séparées par un trumeau. Le second étage, entièrement recouvert d'un crépi, n'est plus observable.

La façade en retour, rue Terral, a été recomposée au 18^{ème} siècle, époque de ses fenêtres à chambranle en arc segmentaire. Elle conserve les vestiges de deux états antérieurs principaux. Les vestiges de deux fenêtres moulurées au premier étage, aujourd'hui condamnées, semblent correspondre à une ancienne croisée accostée d'une demie-croisée et doivent être attribués à la fin du 15^{ème} ou au début du 16^{ème} siècle. La fenêtre géminée du deuxième étage et l'arc de décharge d'une ancienne boutique au rez-de-chaussée contemporains de ceux de la façade sur la rue des Amandiers, sont du 13^{ème} siècle. Comme dans les maisons plus anciennes, cette maison présente l'association d'une porte et d'une baie de boutique couvertes par des linteaux en bois sous des arcs de décharge en plein cintre et en arc segmentaire, à claveaux étroits. Il semble qu'un sommier dont on perçoit le fantôme sépare les deux arcs de décharge. A l'intérieur, l'escalier est porté par un arc rampant repris par une forte console moulurée. Un escalier du même type est conservé au n°10 de la rue du Bayle (parcelle HS 25 051).

L'étage présente deux baies géminées formant claire-voie, couvertes par des linteaux à tympans délardés en arc brisé. L'intérêt de ces baies réside dans le fait que les linteaux des deux baies ne sont pas de hauteur uniforme et que l'un des meneaux, bien que paraissant d'origine, s'adapte imparfaitement par son profil, à celui des linteaux qu'il soutient. On constate enfin qu'une pierre de calage en délit, établie au-dessus du trumeau, sépare deux linteaux dont la dimension était trop courte pour qu'ils puissent être accolés. (Fig. 46)

Ces indices conduisent à supposer l'emploi de productions en série, d'éléments «préfabriqués», plus ou moins adaptés à l'emplacement précis qui leur a été finalement assigné. Indice possible d'une époque d'accélération de la construction domestique, cette approximation dans le montage d'éléments architecturaux mal assortis n'incite pas à attribuer à la façade une date antérieure à la fin du 13^{ème} siècle.

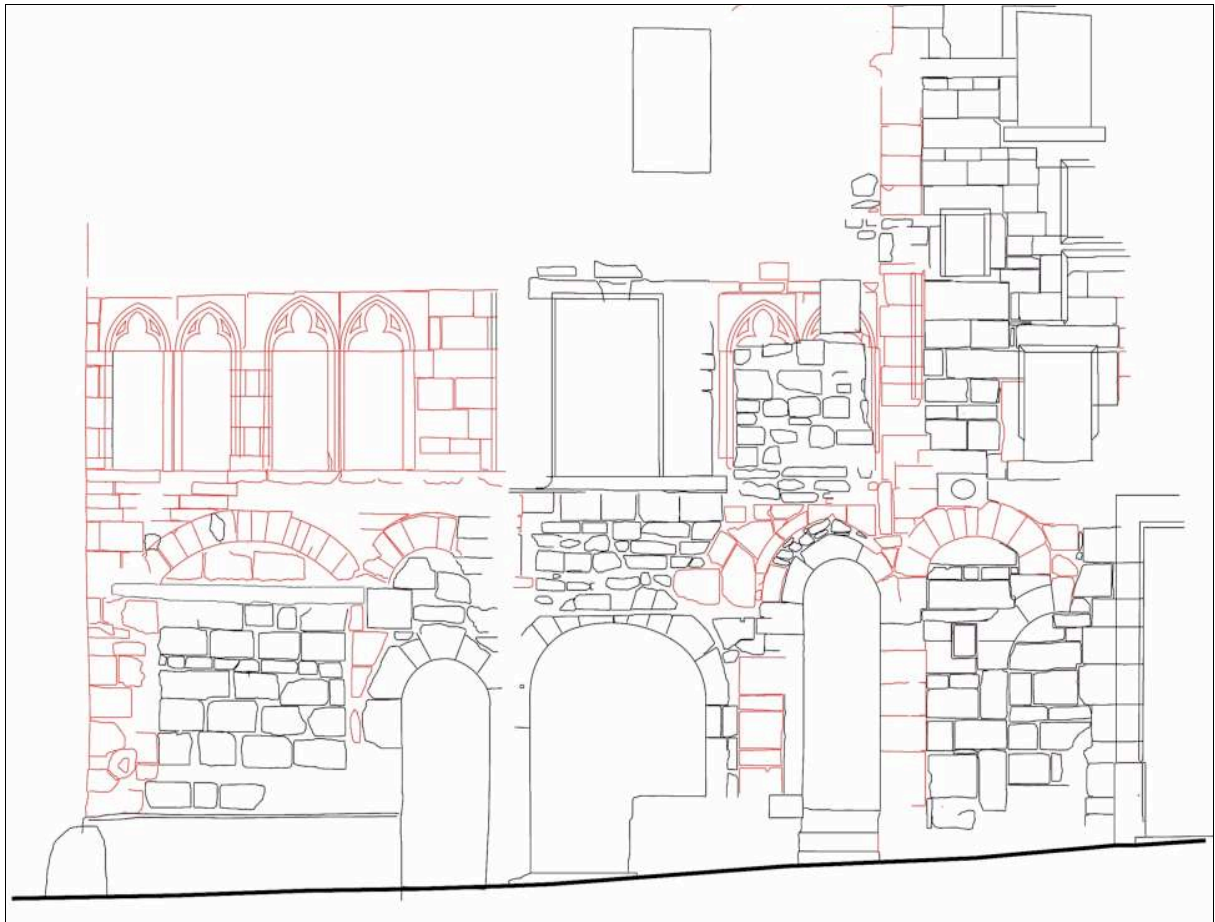


Fig. 45 2, rue Terral — état actuel

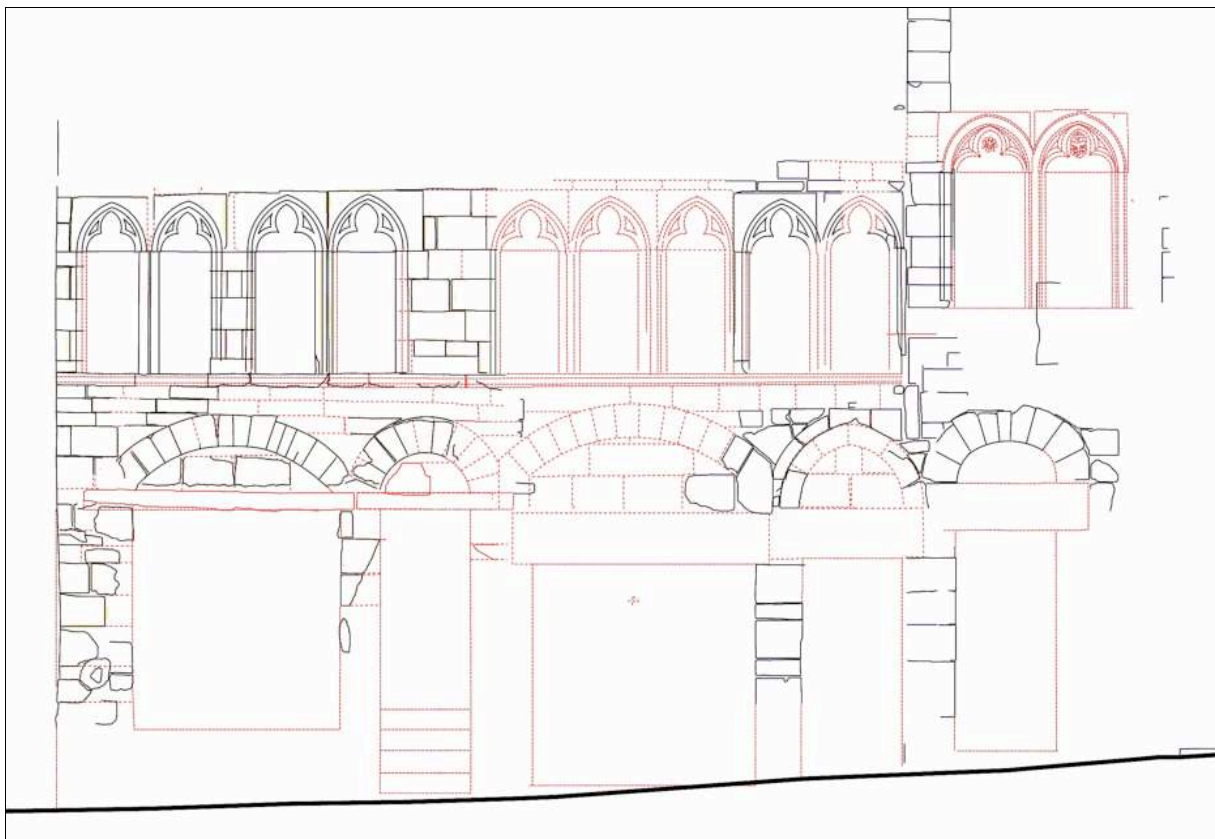


Fig. 46 2, rue Terral — hypothèse de restitution de la séquence de trois habitations

La présence d'un second étage se déduit de la présence sur la façade en retour (rue Terral) d'une fenêtre géminée semblable à celles de la façade principale. Cette fenêtre se distingue par la présence de deux consoles profilées établies sous la pierre d'appui. Il semble que ce dispositif insolite dont on retrouve quelques exemples à Sarlat, Hyères, Cordes et Puycelsi et au Proche Orient ait pu correspondre à d'anciennes jardinières de fleurs.

Sur la façade principale, il est envisageable que le deuxième étage ait été en pans de bois.

Maison n° 16 : 7, rue Rey, parcelle HS-18-155

Troisième tiers du 13^{ème} siècle ou premier tiers du 14^{ème} siècle

La maison située au n°7 de la rue Rey présente sur la rue une façade qui résultait sans doute d'une recomposition du 18^{ème} siècle avant qu'une restauration récente ne restitue en partie certains percements plus anciens, d'ailleurs d'époques diverses et sans souci d'unification stylistique. (Fig. 47)

Les fenêtres gothiques trilobées, d'un modèle conventionnel, sont associées ici à des percements de rez-de-chaussée sous linteau bois et arc de décharge, encore conformes aux traditions romanes..




Fig. 47 7, rue Rey — état actuel

Analyse

La porte d'entrée est couverte par un linteau délardé en arc segmentaire. Elle est accostée par une porte cochère en anse de panier avec clé et impostes saillantes. Le premier étage aligne trois fenêtres : une croisée du 16^{ème} siècle en partie restituée, une fenêtre géminée récente, reproduisant les dispositions de la fenêtre voisine et une fenêtre géminée médiévale, en grande partie restituée, dont seuls les linteaux à tympan délardés et l'un des piédroits appartiennent à l'état d'origine. Les percements du deuxième et du troisième étage sont modernes.

Les dispositions de l'édifice médiéval primitif permettent de restituer deux niveaux (rez-de-chaussée et étage) dont les dispositions étaient assez proches de celles de la « maison double » au n°1 de la rue du Chapeau Rouge. Chacune des deux cellules que séparait un refend, comportait une porte et une boutique dont les ouvertures étaient couvertes par une sablière formant linteau sous des arcs de décharge en plein cintre ou en arc segmentaire. La disposition du rez-de-chaussée était donc similaire à celle de la maison 1. Le premier étage est en revanche très différent par ses caractères stylistiques. Il conserve les traces de deux fenêtres géminées dont l'espacement conduit à supposer qu'elles appartenaient primitivement à une claire voie de quatre fenêtres, soit deux fenêtres pour chaque cellule d'habitation. (Fig. 48) Chaque fenêtre est encadrée par des piédroits prismatiques dont les chanfreins sont refendus par un anglet. Constitués par une alternance de pierres à plat et de pierres debout posées en délit, ils sont dépourvus de tailloirs et de bases. Les linteaux sont décorés de faux réseaux d'intrados délardés, délimitant des tympan pleins

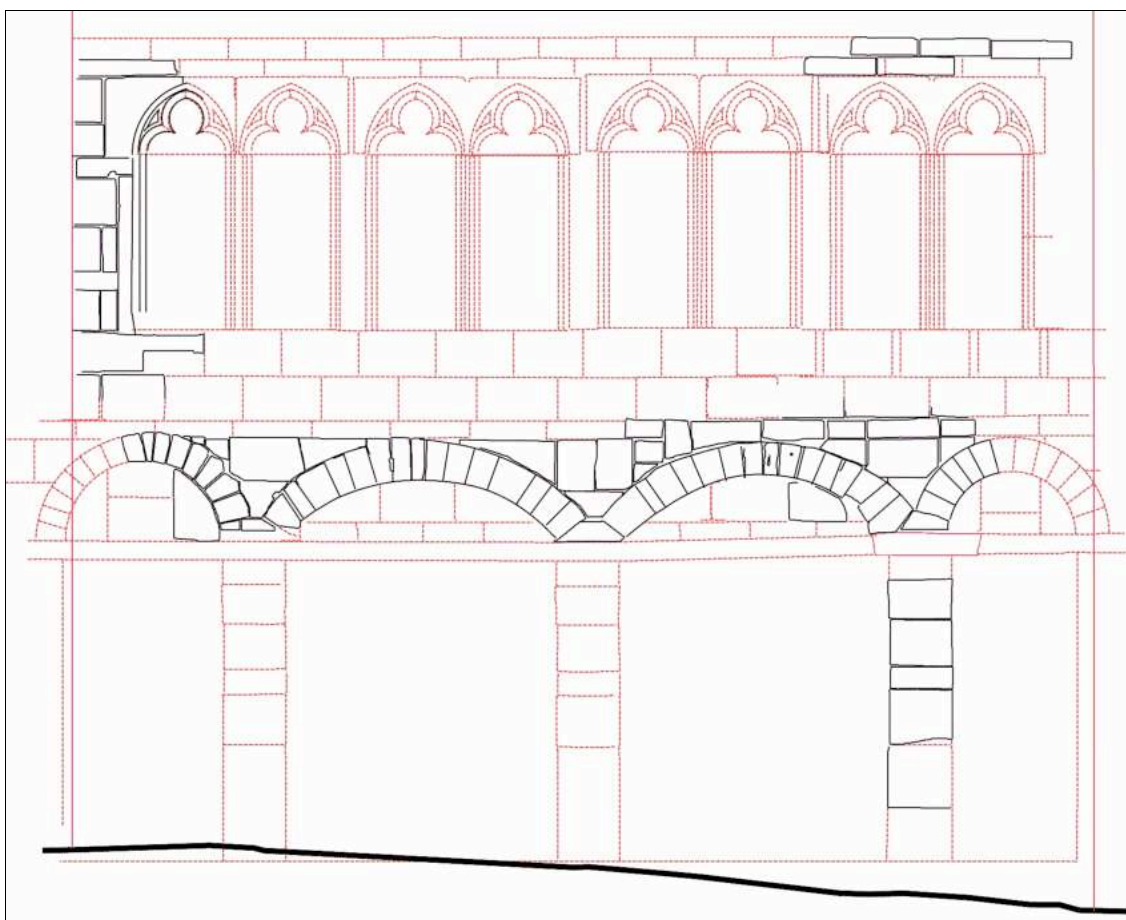


Fig. 48 7, rue Rey — hypothèse de restitution de l'état aux 13^e-14^e siècles

Maison n° 17 : 28-30, rue du St-Sépulcre, parcelle HS-15-220

Troisième tiers du 13^{ème} siècle ou premier tiers du 14^{ème} siècle

A l'angle de la rue du St-Sépulcre et de la rue de la Rochelle, une maison recomposée au début du 20^{ème} siècle est caractérisée par ses garde-corps de balcons en fonte moulée. Les vestiges médiévaux apparents paraissent au prime abord être ceux d'une maison double, mais des différences sensibles dans la technique de construction des fenêtres incitent à y voir plutôt l'accolement de deux maisons distinctes, réunies ultérieurement en un immeuble unique.

Analyse

La façade principale est celle établie sur la rue du St-Sépulcre. Le rez-de-chaussée, remanié à plusieurs reprises à l'époque moderne, présente les traces d'une série de linteaux monumentaux jointifs qui couvraient des portes et des boutiques dont la répartition n'est plus restituable. On note cependant que les linteaux, contrairement à l'usage, traversaient la totalité de l'élévation principale située sur la rue du St-Sépulcre en atteignant les angles.

Quatre éléments de linteaux sont encore en place entre lesquels il est difficile aujourd'hui de savoir si les joints qui les séparent appartiennent à la partition d'origine ou résultent de cassures accidentelles.



Fig. 49 28-30, rue du St-Sépulcre

Deux de ces éléments sont dotés d'épaulements destinés à recevoir une plate bande à crossettes aujourd'hui disparue qu'il convient probablement d'attribuer à un remaniement moderne qui, lui-même, aurait été remplacé par les dispositions du 19^{ème} siècle. L'hypothèse la plus vraisemblable consiste à restituer quatre linteaux inégaux correspondant à deux portes d'entrée et deux baies de boutiques.

Les vestiges des baies médiévales du premier étage confirment la séparation des deux habitations. Le rythme des linteaux conservés suggère de restituer deux claires voies composées chacune de deux fenêtres géminées, les fenêtres de la partie gauche étant couvertes de deux linteaux longs regroupant chacun deux formes dans un monolithe, celles de droite étant couvertes de quatre linteaux distincts, à raison de un par forme. (Fig. 49)

Les fenêtres de l'unité de droite sont moulurées par de simples chanfreins recoupés par un angle. Les tympans délimités par les trilobes sont tantôt lisses, tantôt ornés de fleurons discoïdaux. L'ornementation des fenêtres de l'unité de droite est semblable.

Des plages d'appareil alterné d'allure médiévale se poursuivent au dessus des fenêtres, à hauteur du deuxième étage. Il n'est pas certain qu'elles soient à attribuer à l'état médiéval.

La façade secondaire en retour sur la rue de la Rochelle montre les vestiges d'une fenêtre géminée semblable à celle de l'unité de gauche. Ses piédroits offrent la particularité d'être constitués de monolithes posés en délit.

L'un de ses deux tympans est orné d'un animal sculpté qui semble être un bovin.

Maison n° 18 : 3, rue de l'Ancien Courrier parcelle HT-21-055

Troisième tiers du 13^{ème} siècle ou premier tiers du 14^{ème} siècle

L'ancien hôtel de Calvet, situé sur la rue de l'Ancien Courrier, présente au premier étage une claire-voie exceptionnelle, constituée de neuf lancettes, séparées par de simples meneaux. (Fig. 50) Les piédroits et les linteaux, ornés de trilobes aveugles, sont exactement semblables à ceux de la maison 17. On note entre eux une certaine disparité dans le tracé de ces trilobes, plus ou moins ouverts ou au contraire pincés, en fonction de légères irrégularités dans la longueur des linteaux.



Fig. 50 3, rue de l'Ancien Courrier — claire-voie exceptionnelle, constituée de neuf lancettes, séparées par de simples meneaux

Maison n° 19 : 7, rue de l'Université, parcelle HR-21-092

Troisième tiers du 13^{ème} siècle ou premier tiers du 14^{ème} siècle

La façade sur rue de cette maison, particulièrement étroite, comporte aujourd'hui une travée unique de moins de 4m. de largeur. Elle a été recomposée au 18^{ème} siècle à partir d'une ancienne façade médiévale.

L'association de ses percements de rez-de-chaussée sous linteau monumental et ses fenêtres géminées à linteaux trilobés constitue l'un des standards de l'architecture domestique montpelliéraine gothique.



Fig. 51 7, rue de l'Université — état actuel montrant des éléments médiévaux et hypothèse de restitution de la façade médiévale

Analyse

Le rez-de-chaussée comprend une porte à traverse d'imposte en pierre et une boutique rectangulaire, récemment élargie lors de travaux de réfection. Les fenêtres des étages sont ordonnées sur une travée unique, décalée dans la façade : une fenêtre droite à chambranle saillant au premier étage, deux fenêtres droites sans chambranle aux deuxième et troisième étages. Les vestiges apparents en élévation permettent de restituer une façade médiévale à un étage au moins.

Les deux linteaux monumentaux conservés, inégaux, permettent de restituer une porte accostée d'une ouverture de boutique dont les dimensions étaient égales à celles des ouvertures actuelles (avant restauration). A l'étage, les vestiges d'une baie géminée très décalée vers la gauche conduisent à restituer une claire-voie composée de deux baies géminées. (Fig. 51)

Les linteaux sont surmontés d'arcs de décharge en arc segmentaire, dont le développement correspond à la hauteur d'allège des fenêtres de l'étage. La hauteur d'appui des fenêtres située immédiatement au-dessus des arcs de décharge exclut qu'il y ait eu un cordon d'appui mouluré.

Les fenêtres géminées de l'étage étaient réunies sous un larmier commun dont la mouluration a été bûchée sur les parties subsistantes. Les couvrements sont constitués par des linteaux dans lesquels des arcs brisés, certainement à intrados trilobés, étaient délardés en défoncé. Les piédroits et les arcs sont soulignés par une moulure torique reposant sur des bases prismatiques et couronnées par des chapiteaux dont les profils bûchés sont encore lisibles. La hauteur relativement faible des bases (une vingtaine de cm.) conduit à attribuer à une période antérieure au milieu du 14^{ème} siècle. Rien ne permet de savoir si la maison médiévale comportait un second étage, éventuellement en pans de bois.

Maison n° 20 : 74 – 76, rue de l'Aiguillerie, parcelle HO-12-023

Quatrième quart du 13^e siècle

La maison située à la jonction de la rue de l'Aiguillerie et de la rue du Pila-St-Gély présente une importante façade à pans coupés agrémentée aujourd'hui par une tourelle d'escalier en encorbellement. La porte d'entrée actuelle et les ouvertures de boutiques ont été réaménagées à l'époque moderne dans d'anciennes baies médiévales de même que les fenêtres du premier étage qui ont remplacé au 18^{ème} ou au 19^{ème} siècle des fenêtres antérieures appartenant au moins à deux époques distinctes. Parmi ces percements condamnés, on identifie, au moins sur deux étages, les vestiges de grandes croisées moulurées contemporaines apparemment de la tourelle d'escalier du 15^{ème} ou du 16^{ème} siècle. De part et d'autre de celle-ci, les fenêtres attribuables à l'état primitif semblent restreintes au premier étage. Leur style, caractérisé par le dédoublement d'une moulure principale par une moulure secondaire relève de la même logique que celle des grandes fenêtres gothiques à remplages qui ornent les façades des grands hôtels particuliers. (Fig. 52)

Analyse

La présence de quelques éléments de piédroits dispersés au deuxième étage semble résulter du remploi d'éléments déposés, ayant appartenu aux fenêtres de l'étage inférieur.

L'état médiéval de la façade é été partiellement restitué par B.Sournia et J-L.Vayssettes.⁽⁴⁾ (Fig. 53) Les baies du rez-de-chaussée se répartissaient en une porte d'entrée et trois ouvertures de boutiques, ordonnancées sous des linteaux jointifs surmontés par des arcs de décharge, celui de la porte d'entrée étant en arc faiblement brisé, ceux des boutiques, en arc segmentaire. L'étage est trop remanié pour être restituable. Il semble qu'il comportait plusieurs série de baies organisées pour l'une d'entre elles au moins en un triplet dissymétrique, dont les formes étaient séparées par un support fort (trumeau) et un support faible (meneau) disposition évoquant le cas de la maison 2.



Fig. 52 76, rue de l'Aiguillerie — linteau et fenêtres ornés d'une combinaison de fleurons et d'écus suspendus

Le deuxième étage présente des vestiges de croisées moulurées et semble résulter d'une surélévation de la fin du 15^{ème} siècle ou, du moins de la reconstruction en dur d'une ancienne élévation en pans de bois. Par leur modénature, les fenêtres sont très étroitement apparentées à celles de la maison 22 située non loin, dans la rue du Pila-St-Gély. Elles en diffèrent par le fait que les tympans sont ornés ici d'une combinaison de fleurons et d'écus suspendus rappelant les dispositions de la maison 11 au n°12 de la rue de l'Université.

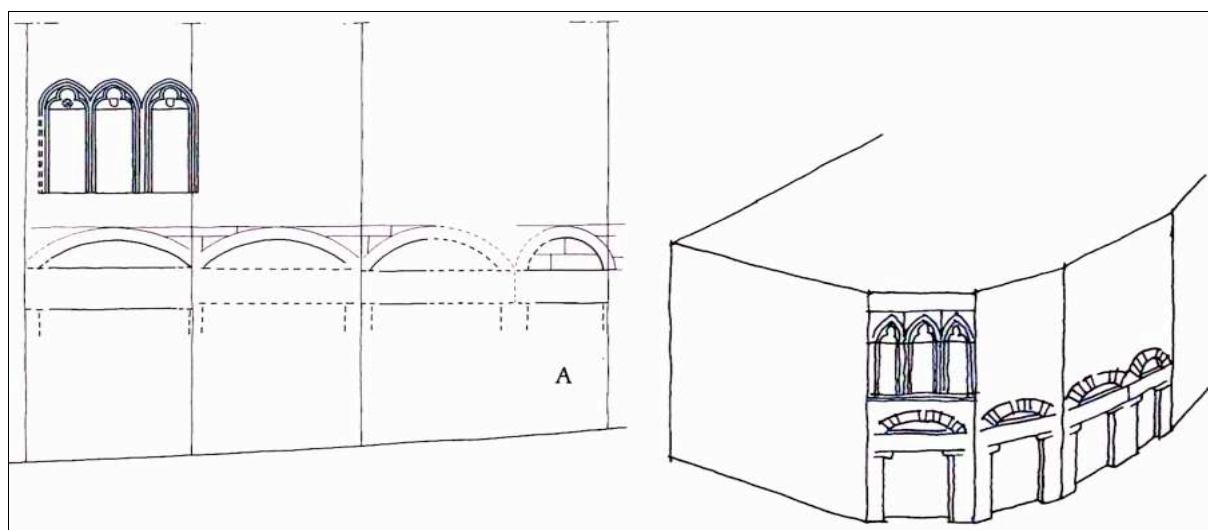


Fig. 53 76, rue de l'Aiguillerie — restitution partielle de la façade par B.Sournia et J-L.Vayssettes

Maison n° 21 : 1, rue du plan d'Agde, parcelle HV-07-053

Quatrième quart du 13^e siècle ou début 14^e siècle

Un des nombreux exemples de façades modernes de Montpellier dont le ravalement a fait apparaître les vestiges de percements gothiques. Les fenêtres à linteaux trilobés sont associées de façon assez conventionnelle à la présence en rez-de-chaussée d'une porte et d'une boutique couvertes par des linteaux monumentaux en pierre. Les traces d'une pile de pierre à l'angle du deuxième étage constituent l'un des nombreux indices relevés à Montpellier, conduisant à supposer qu'antérieurement au 15^{ème} siècle, des pans de bois ont surmonté le plus souvent un premier étage édifié en pierre

Analyse

L'aspect est celui d'une maison du 18^{ème} ou du 19^{ème} siècle. La façade sur la place est organisée sur deux travées de fenêtres droites à chambranles saillants et feuillures en renforcement. On entre dans l'immeuble par une porte à piédroits moulurés couverte par une plate-bande à crossettes à côté de laquelle ouvre une baie de boutique rectangulaire sous un important linteau de pierre appartenant à l'état médiéval de l'immeuble.

Un ravalement récent a laissé apparaître les vestiges de deux fenêtres géminées médiévales condamnées par la mise en place des fenêtres modernes du premier étage.

La façade médiévale présentait originellement une composition proche de l'état actuel. Le rez-de-chaussée se partageait entre une porte et une ouverture de boutique, établies toutes les deux sous des linteaux monumentaux jointifs, surmontés par des arcs de décharge en plein cintre pour la porte, segmentaire pour la boutique. Les vestiges des baies primitives observables à l'étage conduisent à restituer deux fenêtres géminées compte tenu de la disposition de l'autre élévation, à supposer que les joints apparents aujourd'hui, retracés au fer dans les enduits de ravalement, soient bien conformes aux joints d'appareil réels.

Dans le cas contraire, une claire-voie à cinq formes ne serait pas à exclure, en supposant ici un abandon de l'alternance support fort / support faible, et que les cinq formes soient ici séparées par de simples meneaux sans le secours de trumeaux comme c'est le cas des fenêtres triples de la maison 20. Les fenêtres sont couvertes par des linteaux à décor de trilobes. Ces derniers sont dessinés par une baguette torique dégagée du tore principal par une gorge étroite. Cette moulure caractéristique, simulant un réseau, permet d'associer la maison 15 aux maisons 13 et 20. Les tympans sont nus.

Le deuxième étage, presque totalement reconstruit à l'époque moderne laisse apparaître sur toute sa hauteur deux raccords verticaux suggérant deux importants trumeaux aveugles. Cette structure évoque les dispositions de la maison 4 et de la maison 22 où des piles porteuses permettaient de supporter les planchers à l'arrière des pans de bois. La ligne de carreaux étroits espacés régulièrement qui apparaît dans l'assise de parement à la base des deux piles correspond probablement au rebouchage des trous d'encastrement correspondant aux anciennes solives débordantes. (Fig. 54-55)




Fig. 54 1, rue du plan d'Agde — état actuel




Fig. 55 1, rue du plan d'Agde — hypothèse de restitution (partielle) de la façade d'une ancienne maison à pans de bois ?

Il pourrait avoir été encadré par deux fenêtres aujourd'hui condamnées dont les traces évoquent d'anciennes croisées. Deux baies cintrées (libres ?) encadrent le conduit au troisième étage. Elles semblent résulter d'un réaménagement tardif contemporain peut-être des deux fenêtres murées du deuxième étage.

Maison 22 : 22, rue du Pila-St-Gély, parcelle HO-07-090

Quatrième quart du 13^e siècle ou 14^e siècle

Exemple d'une maison gothique dont le premier étage, caractérisé par ses fenêtres gothiques enrichies de nombreuses moulures, était surmonté d'un second étage en pans de bois. La pile d'angle qui apparaît dans les maçonneries du deuxième étage appartient vraisemblablement au système porteur qui permettait de soutenir les planchers et la charpente de toit indépendamment des parois minces que constituait le pan de bois.

Analyse

La maison située à l'entrée de la rue du Pila-St-Gély à proximité de l'ancienne porte de l'enceinte a vu ses façades recomposées au 18^{ème} et au 19^{ème} siècle, époque à laquelle ont été reperçées les grandes fenêtres à chambranle saillant et feuillures en retrait.

Le décrépiage général des deux façades a fait apparaître les vestiges de fenêtres plus anciennes, parmi lesquelles on identifie les traces de croisées ou de demi-croisées du 15^{ème} siècle postérieures au moyen âge, au deuxième étage, et celles de fenêtres médiévales, donc plus anciennes, au premier étage. Le rez-de-chaussée a été réagencé à la fin du 19^{ème} siècle, comme en témoigne le lambrequin métallique moulé qui a été laissé en place par les ravalements récents auxquels on doit le crépi en surépaisseur agrémenté de faux joints qui masque presque totalement les anciennes dispositions de la façade.

Une indication est fournie néanmoins par la présence d'un arc de décharge dans le niveau d'allège des fenêtres du premier étage, ce qui permet de restituer une boutique sous linteau de bois ou sous linteau de pierre.

.Les fenêtres médiévales de la façade sur la rue du Pila-St-Gély sont d'un style légèrement claire voie de six fenêtres géminées séparées par d'étroits trumeaux. Chacune des fenêtres géminées était divisée par un meneau, comportant comme les piédroits des bases prismatiques assez hautes et élancées et des chapiteaux lisses compris entre deux bagues formant astragale et tailloir.

Les profils des meneaux et des piédroits sont constitués d'un tore souligné par un listel. Ils se prolongent sur les linteaux par un remplage simulé inscrivant des arcs brisés dans un cadre rectangulaire, une baguette secondaire en retrait formant le trilobe du faux intrados. Les écoinçons principaux, dégagés entre les arcs brisés et le cadre, sont ornés de fleurons feuillagés de style conventionnel qui autorise à les attribuer à la fin du 13^{ème} siècle ou à la première moitié du siècle suivant.

La présence d'un larmier mouluré encadrant l'ensemble de la claire voie se déduit du cadre manifestement bûché qui marque la partie supérieure des linteaux en redescendant jusqu'à hauteur des chapiteaux. Il n'est pas exclu que ce larmier ait été supporté à la base par des culots sculptés.

Les fenêtres de la façade en retour présentent une version un peu différente du même modèle.

Elles diffèrent de celle de la façade précédente par la mouluration des meneaux et du faux réseau qui est constitué ici d'un tore rond dépourvu de listel et de baguettes d'intrados en chanfrein refendu par une gorge.




Fig. 56 22, rue du Pila-St-Gély — état actuel



Fig. 57 22, rue du Pila-St-Gély —hypothèse de restitution

Cette disposition particulière se retrouve également dans les maisons 4 au n°28 de la rue de la Valfère et 21 au n°1, de la rue du Plan d'Agde où les piles surmontent une ligne de trous d'encastrement plus nettement identifiable dans laquelle des éléments d'anciennes solives ont pu être retrouvés en place.

Ces indices conduisent à associer la piles d'angle à une ancienne façade en pan de bois, établie sur un principe analogue à celui des pans de bois médiévaux de Figeac (Lot), Calmon du Plancage (Aveyron), St-Antonin-Noble-Val (Tarn-et-Garonne) de Villemagne-Largentièrre ou de Béziers, caractérisés par leurs systèmes porteurs originaux. Dans ces exemples, les piles situées aux angles ou au milieu de façades portent l'ensemble des planchers et des charpentes de toiture par l'intermédiaire de sablières à l'aplomb. Les pans de bois, souvent fortement projetés en débord, portant sur les débords de solives en bascule. (Fig. 56-57)

Les différents exemples observés à Montpellier conduisent à supposer qu'un nombre important des maisons médiévales (la plupart ?) ne comportaient qu'un étage unique en maçonnerie, au-dessus duquel le second étage, primitivement en pans de bois, aurait été remplacé ultérieurement par des élévations en dur.

Aucun indice précis ne permet en revanche de restituer les principes d'assemblages des anciens de pans de bois de Montpellier qui semblent avoir tous disparu. L'exemple de façades conservées à Calmon du Plancage et à La Canourgue (Lozère) qui sont géographiquement plus proches que ceux du Quercy, induisent l'hypothèse qu'ils étaient dépourvus de pièces de contreventement obliques.

Cependant, l'agencement des percements et le détail des assemblages, de même que la nature des remplissages nous échappent totalement.

Maison n° 23 : 15, rue de l'Ancien-Courrier, hôtel dit de Manelli, parcelle HT-11-074

Quatrième quart du 13^e siècle ou première moitié du 14^e siècle

La façade du n°15, rue de l'Ancien-Courrier (ancien hôtel Manelli) est présentée ici comme celle d'une maison patricienne de la fin du 13^{ème} siècle, malgré le fait qu'elle ait été recomposée à l'époque moderne. Elle était caractérisée par son organisation en plusieurs ailes sur cour. (Fig. 58) On notera la diversification des modèles de fenêtres et de portes, selon la nature et l'importance symbolique des pièces qu'elles équipaient.



Fig.58 15, rue de l'Ancien-Courrier — escalier extérieur et des vestiges d'une des façades médiévales sur cour

Analyse

Le rez-de-chaussée laisse apparaître les vestiges de grandes baies en arc brisé parmi lesquelles on distingue des portes des arcades de boutiques et l'ancienne entrée d'un passage couvert qui permettait l'accès à la cour. Des jours quadrangulaires chanfreinés, destinés à éclairer les salles basses ou, peut-être d'anciens entresols, accompagnent ces baies majeures. Au premier étage, la claire voie était constituée de grandes baies à remplages dont les réseaux polylobés s'inscrivaient dans un cadre quadrangulaire.

Un escalier extérieur, conservé dans la cour donnait accès aux ailes de l'habitation, offrant un des exemples les mieux conservés de la distribution d'une grande demeure à plusieurs corps. Le style des percements y est moins homogène que celui de la façade sur rue.

Certaines portes couvertes par des linteaux monumentaux sous arc de décharge en arc brisé évoquent une construction du milieu du 13^{ème} siècle. D'autres, en arc brisé et cernées par une moulure torique, sont plus conformes au style rayonnant de la façade principale et suggèrent une date plus tardive. L'une des fenêtres appartenant à cette seconde série, mieux conservée que les autres, montre que les tores qui mouluraient la baie étaient pourvus de bases et de chapiteaux. Malgré les mutilations modernes, on y distingue encore des motifs de feuilles traitées au naturel (feuilles de chêne) suggérant un ouvrage des dernières décennies du 13^{ème} siècle. La disparité stylistique des percements sur cour pourrait être le résultat ici, soit d'une construction réalisée en plusieurs campagnes, soit d'une certaine permanence de formes archaïques pour des percements d'importance secondaire.

Maison n° 24 : Place St-Ravy, parcelle HT-04-031

Quatrième quart du 13^e siècle ou première moitié du 14^e siècle

Il s'agit d'une grande demeure à plusieurs ailes sur cour. L'état médiéval de l'élévation sur la place St-Ravy est immédiatement identifiable par la série de grandes fenêtres gothiques à réseaux dont les vestiges subsistent à l'étage. On n'identifie en revanche aucune ouverture ancienne au rez-de-chaussée mais un ravalement récent a fait disparaître les traces d'une baie cintrée autrefois munie d'une grille 18^{ème} siècle et a considérablement altéré la qualité de l'appareil alterné (deux assises hautes, une assise basse) qui ne peut plus être observé que sur les photos ancienne.

Analyse

Comme celle de la maison 23, l'élévation médiévale donnant sur la place est caractérisée par la différenciation des types d'ouvertures. La série de grandes baies à remplages de l'étage est accompagnée en effet par deux oculus polylobés présentant eux-mêmes des tracés différenciés. La plupart des baies est condamnée, mais l'une d'entre elles a été partiellement mise en valeur. (Fig.59) Les bases prismatiques et assez hautes suggèrent de l'attribuer au 14^{ème} siècle ou, au plus tôt, à la fin du 13^{ème} siècle. Le meneau présente un tore aminci en amande, souligné par un listel et couronné par un chapiteau lisse à peine évasé. Le réseau s'inscrit dans une archivolte en arc brisé et inclut deux lancettes à intrados trilobé ajouré ainsi qu'une rose quadrilobée. La présence d'une feuillure fine dans les intrados et le quadrilobe pose la question d'éventuels vitrages. Ces grandes fenêtres, qui devaient éclairer une grande salle sont conformes à un modèle répandu dans l'ensemble de la France au 14^{ème} siècle. On en y trouve des exemples remarquables à Cluny (hôtel dit du pape Gélase), à Cordes (maison dite du Grand veneur), à Figeac (hôtel de Balène) et à Sarlat (hôtel Plamon). La modénature est très proche de celle des fenêtres de la maison de la rue du Pila-St-Gély.



Fig.59 Place St-Ravy - la série de grandes baies à remplages de l'étage et les deux oculus polylobés

Maison n° 25 : 3 rue de la Vieille, Hôtel dit de Carcassonne, parcelle HT-02-004

Quatrième quart du 13^e siècle ou première moitié du 14^e siècle

Grande demeure à plusieurs corps sur cour dont la distribution complexe a été en grande partie restituée par B.Sournia et J.-L.Vayssette.⁽⁵⁾ Les deux façades donnent sur la rue de la Vieille et sur la place Castellane.

La façade sur la place présente un volume de tour dont il conviendrait d'établir s'il correspond au parti médiéval ou à l'abaissement d'une partie d'un corps de logis initialement plus haut. Sur la place Castellane, les vestiges de fenêtres gothiques appartiennent à trois modèles différents et permettent de saisir la hiérarchie symbolique exprimée par l'architecture entre les différents étages de la demeure. Les fenêtres les plus monumentales, divisées en réseaux complexes à la manière des fenêtres d'églises et probablement abondamment vitrées, étaient réservées au premier étage, qualifié usuellement d'«étage noble». Les modèles plus simples et plus archaïques étaient relégués au dernier étage.

Analyse

Le rez-de-chaussée a été recomposé au 18^{ème} siècle mais conserve les traces de deux archivolttes antérieures, en arc brisé. Elles semblent correspondre à deux anciens portails, dont les voussures étaient soulignées par des archivolttes moulurées. Des traces de rebouchage laissent supposer que des jours hauts complétaient ces percements en offrant un éclairage au rez-de-chaussée.

Les étages offrent l'intérêt de conserver des vestiges de types de baies différents disposés dans un rapport hiérarchique. Au premier étage, de grandes baies à remplages, au second étage des baies à remplages de dimensions moins importantes, au troisième étage de simples baies sous linteau groupées par quatre dans un style plus traditionnel.

Les vestiges des grandes baies à remplages du premier étage sont très dégradés. Elles ne permettent guère que de restituer avec certitude la silhouette générale des fenêtres d'origine. On peut supposer cependant qu'elles inscrivaient des lancettes en arc brisé, très certainement à intrados trilobé, dans un cadre mouluré en réservant entre les deux formes une rose polylobée ajourée et de grands écoinçons qui pouvaient être aveugles. Ces grandes baies à remplages étaient réalisées dans un calcaire clair contrastant avec la pierre courante des parements. Au deuxième étage, les fenêtres sont simplifiées, de dimensions moindres et réalisées dans un calcaire ordinaire. Le tore des réseaux est souligné par un listel à l'exception peut-être des piédroits, interrompus par des chapiteaux et dotés de bases prismatiques. Les baies, regroupées semble-t-il par trois, étaient encadrées par un larmier, contrairement à celles du premier étage. (Fig. 60-61)

Au troisième étage subsistent les vestiges d'une double baie géminée (baie quadruple) d'un modèle moins évolué. Les baies cernées par une moulure torique sans listel, sont couvertes par des linteaux décorés de trilobes, inscrits dans des arcs brisés. Elles rappellent en cela celles de la maison 20 au 74-76 de la rue de l'Aiguillerie. Dans la partie droite de l'élévation, des traces d'encastrement indiquent l'emplacement d'un ancien ouvrage en pans de bois dont l'époque et la nature sont difficiles à préciser. Cet ouvrage correspondait approximativement à l'échancrure qui délimite le volume de tour qui n'était donc peut être que la partie en «dur» d'un second étage pour l'essentiel en pans de bois.

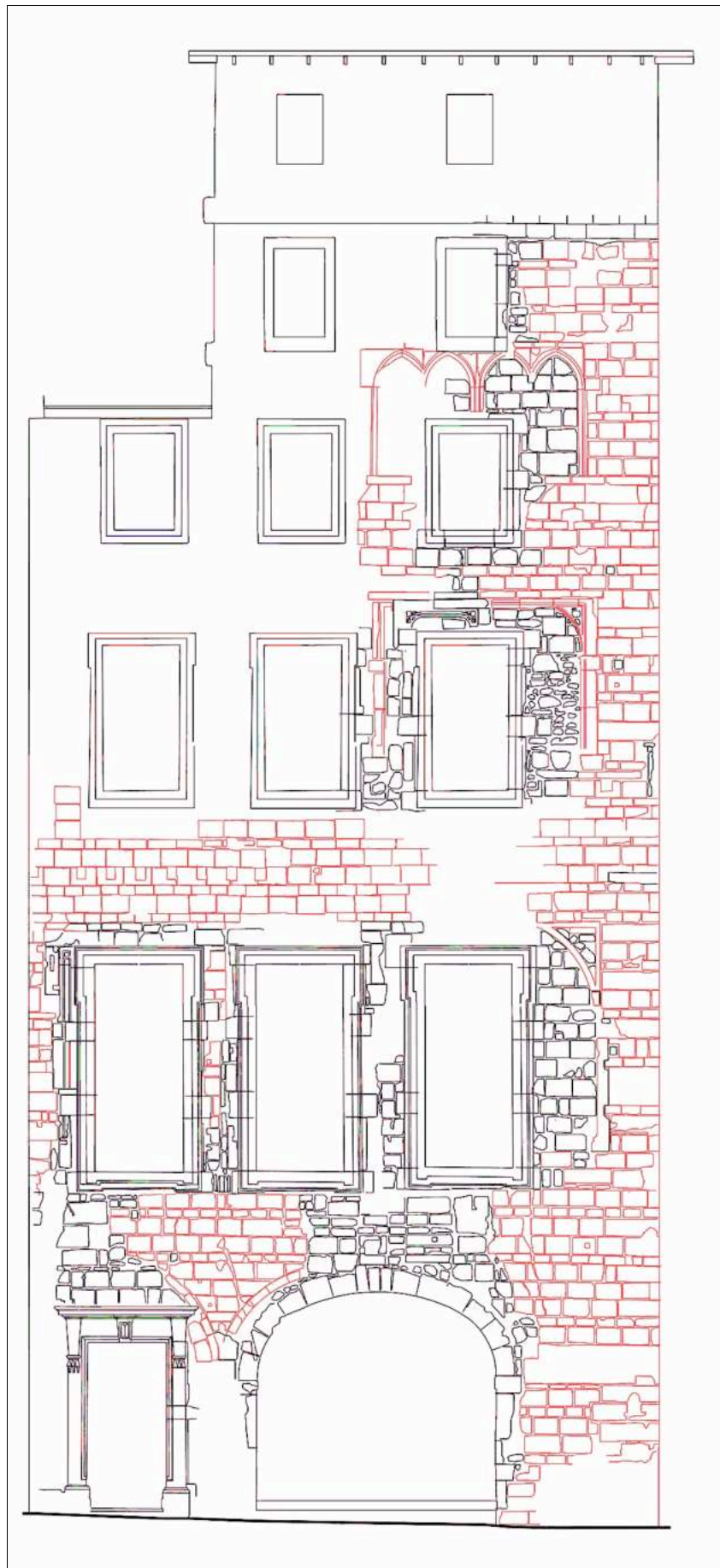


Fig. 60 3 rue de la Vieille — état actuel

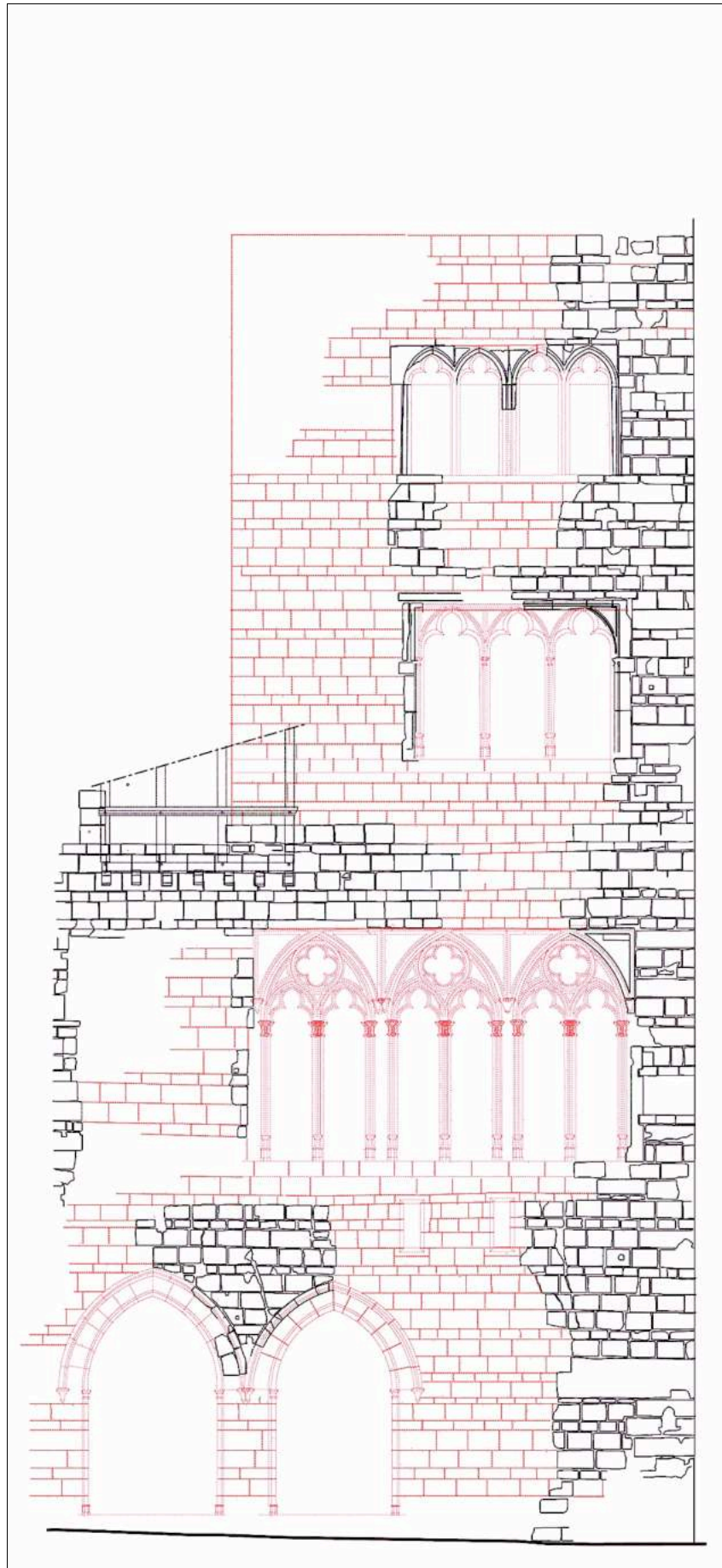


Fig. 61 3 rue de la Vieille — hypothèse de restitution de l'état aux 13^e-14^e siècles

Maison n° 26 : 10 rue du Plan d'Agde, parcelle HV (6) 36

Quatrième quart du 13^e siècle ou première moitié du 14^e siècle

Exemple classique d'un immeuble moderne dont la cage d'escalier a révélé après enlèvement des enduits la présence d'une ancienne façade gothique sur cour. (Fig. 62)

Analyse

Dans la cage d'escalier, la dépose des revêtements a fait apparaître les vestiges importants d'une ancienne façade sur cour. Les traces d'une porte en arc brisé sont accostées par une fenêtre à réseau, suggérant l'hypothèse d'une ancienne galerie de charpente sur cour. La fenêtre, assez bien conservée est caractérisée par ses moulures en amande agrémentées d'un listel et son réseau d'intrados trilobé et ajouré, insérés dans un cadre quadrangulaire dégagant des écoinçons aveugles ornés de fleurons. Les deux formes sont ajourées dans des linteaux conformément à la tradition montpelliéraine mais les traces de bûchage encadrant *les linteaux montrent qu'ils étaient encadrés par un larmier mouluré.*



Fig. 62 10 rue du Plan d'Agde — vestiges d'une ancienne façade sur cour dans la cage d'escalier

Conclusion

Ce bilan, établi vingt ans après la synthèse de Bernard Sournia et Jean-Louis Vayssettes, apporte quelques précisions sur la connaissance du vocabulaire architectural de la ville et son évolution aux 12^{ème} au 14^{ème} siècles. Il montre que de nombreuses lacunes subsistent dans notre connaissance de la ville médiévale de Montpellier et que de nombreuses questions restent ouvertes.

L' éclairage apporté ici sur l'évolution stylistique des façades, montre en premier lieu qu'une très importante zone d'ombre subsiste quant au visage de la ville avant la fin du 12^{ème} siècle. Les découvertes récentes dans deux domaines de l'histoire des villes médiévales, celui des «maisons en cœur d'îlot» et celui de l'architecture de terre crue laisse supposer que c'est dans l'épaisseur archéologique des immeubles et de leurs maçonneries que des réponses sont à attendre.

Le phénomène des maisons doubles n'est pas non plus totalement éclairci. Les arcs diaphragmes permettant de les réunir, observés par B.Sournia et J.-L.Vayssette dans certaines d'entre elles, induisent une maîtrise d'ouvrage commune des deux unités mais la différenciation des procédés techniques que montre la maison 17 au n°28-30 de la rue du Saint-Sépulcre, indique au contraire une réalisation séparée. De même, les maisons à façades en retrait restent à expliquer ce qui nécessiterait un repérage systématique et des relevés précis en plan.

L'une des questions les plus ouvertes concerne l'importance numérique des pans de bois, la nature de leurs techniques constructives, et celle des matériaux de hourdage. Les premiers repérages réalisés ici, laissent supposer qu'ils furent d'un emploi courant dans les façades sur rue, à partir du deuxième étage. Le repérage des encastremets de solives débordantes indique le niveau à partir duquel ils étaient établis et montrent qu'ils ne furent remplacés pour beaucoup d'entre eux qu'après le moyen âge (à partir du milieu du 15^{ème} siècle). Cette observation suppose que seul le rez-de-chaussée et le premier étage ait été réalisé en «dur» dans la plupart des maisons des 12^{ème} et 13^{ème} siècles. Les piles encore en place dans certaines façades induisent qu'elles appartenaient à la famille des «pans de bois à piliers porteurs» caractéristiques en principe des régions méridionales sans qu'on puisse apporter davantage de précision faute d'études de détail.

L'observation de l'évolution stylistique de l'architecture montpelliéraine entre le 12^{ème} et le 14^{ème} siècle induit l'hypothèse d'une coexistence de trois principales références architecturales.

A la fin du 12^{ème} siècle, un vocabulaire architectural original se met en place, telles que les baies sous linteau de bois et arc de décharge, l'appareil alterné et les fenêtres à cintre clavé. Ces formes, de même que la mouluration continue, excluant les tailloirs, chapiteaux et les bases se maintiendront en concurrence avec des formes nouvelles jusqu'au 14^{ème} siècle. L'apparition des linteaux colossaux en pierre vers le second tiers du 13^{ème} siècle, semble renvoyer à un vocabulaire plus régional que l'on retrouve par exemple à St-Gilles du Gard, et dont l'origine serait à rechercher, soit dans les édifices antiques régionaux, soit dans l'architecture d'Outre-Mer. Simultanément le vocabulaire français, introduit régionalement au moment de la reconstruction de la cathédrale de Béziers après 1215, semble s'être propagé également par le biais des grands établissements cisterciens. Il aurait fait son

apparition à Montpellier, d'abord dans la sculpture avant de s'étendre à l'ensemble de la façade. La généralisation des réseaux dans le dessin des fenêtres, conforme aux standards de l'architecture gothique rayonnante aurait bénéficié ici des apports de la cathédrale de Narbonne (après 1272).

Un tel phasage c'en est encore qu'au stade des hypothèses. Il appartient à la poursuite des recherches de les conforter ou, au contraire, de les réajuster.

Les informations décisives, dans le détail des modénatures, des appareils de pierre, des mortiers de pose, ne seront acquises qu'à la faveur de chantiers de restauration et de mise en valeur menés avec discernement et dans le respect des précautions archéologiques élémentaires.

De ce point de vue, les questions restées sans réponse doivent inciter à poursuivre les investigations en souhaitant que les recherches à venir aient une incidence positive sur les réflexions futures.

Notes

- 1 : Sourmia, Bernard - Vayssettes, Jean-Louis, Montpellier, La demeure médiévale, Imprimerie nationale, Paris, 1991
- 2 : Garrigou Grandchamp, Pierre, L'architecture civile romane dans le Gard (du début du XII^e siècle au milieu du XIII^e siècle), in Monuments du Gard, Congrès archéologique de France 157^e session, 1999, Paris 2000, p. 34
- 3 : Sourmia, Bernard - Vayssettes, Jean-Louis, op. cit, p. 31
- 4 : Sourmia, Bernard - Vayssettes, Jean-Louis, op. cit, p. 60
- 5 : Sourmia, Bernard - Vayssettes, Jean-Louis, op. cit, p. 86

Bibliographie

- Baudreu, Dominique - Chazelles, Claire-Anne - Guyonnet, François, Maisons médiévales du Sud de la France bâties en terre massive : état de la question, in La maison au Moyen Age dans le Midi de la France, p. 87-112
- Esquieu, Yves - Pesez, Jean-Marie, Cent maisons médiévales en France, Ed. CNRS, Paris 1998.
- Garrigou Grandchamp, Pierre, L'architecture civile romane dans le Gard (du début du XII^e au milieu du XIII^e siècle, in Monuments du Gard, Congrès archéologique de France 157^e session, 1999, Paris 2000, p. 17-51.
- Garrigou Grandchamp (Pierre), La «maison romane» de St-Gilles, in Monuments du Gard, Congrès archéologique de France 157^e session, 1999, Paris 2000, p. 301-309.
- Garrigou Grandchamp, Pierre, - Jones, Michael - Meirion-Jones, Gwyn - Salvègue, Jean-Denis, La ville de Cluny et ses maisons, Picard éd., Paris, 1997.
- Henry, Yann, et alii, Dominium-Providence, Rapport de fouilles, SRA Languedoc-Roussillon, 2007
- Napoléone, Anne-Laure, Les maisons gothiques de Toulouse (XIII^e et XIV^e siècles), in Archéologie du Midi médiéval, n°8-9 (1990-1991), p. 121-152)
- Napoléone, Anne-Laure, Les demeures médiévales en pans de bois dans le Sud-Ouest de la France, état de la question, in La maison au Moyen Age dans le Midi de la France, p. 113-146.
- Peyron, Jacques, Montpellier médiéval, urbanisme et architecture, in Annales du Midi, n°91 (1979), p. 255-272
- Peyron, Jacques, - Robert, Annick, L'architecture civile médiévale à Montpellier : les voûtes, in Cahiers ligures de Préhistoire et d'archéologie, n°19 (1970), p. 73-84.
- Pouly, Daniel - Salvègue, Jean-Denis - Garrigou-Grandchamp, Pierre, Maisons de Charlieu XII^e et XIV^e siècle, Charlieu 1998.
- Scellès (Maurice), Cahors, Ville et architecture civile au Moyen âge (XII^e-XIV^e siècles), Cahiers du patrimoine n°54, Paris 1999.
- Séraphin, Gilles, Les fenêtres médiévales : état des lieux en Aquitaine et en Languedoc, in La maison au Moyen Âge dans le Midi de la France, p.145-201
- Sourmia, Bernard - Vayssettes, Jean-Louis, Montpellier, La demeure médiévale, Les cahiers du patrimoine n°1 Imprimerie nationale, Paris, 1991
- Sourmia, Bernard - Vayssettes, Jean-Louis, Montpellier, Restitution de la demeure médiévale montpelliéraine, dans Archéologie du Midi médiéval, t. V (1987), p. 143-152.

Actes de Colloque

- La maison au Moyen Age dans le Midi de la France, Actes des journées d'étude de Toulouse, 19-20 mai 2001, in Mémoires de la Société archéologique du Midi de la France, Hors-série 2002
- La maison au Moyen Age dans le Midi de la France 2, Actes des journées d'étude de Toulouse, 6, 7, 8 juillet 2006, in Mémoires de la Société archéologique du Midi de la France, Hors-série 2008
- La maison au Moyen Age, Actes de la session d'université d'été 2003 organisée par Via Patrimoine, sous la direction de Pierre Garrigou Grandchamp, Bulletin de la Société archéologique et historique de la Charente, n° spécial, 2006.

11 - Les espaces voûtés

Les espaces voûtés de l'Ecusson

L'un des caractères originaux du paysage de l'Ecusson réside dans l'importance de ses rez-de-chaussée voûtés. Réappropriés par les commerces, ils appartiennent à l'espace de transition entre l'espace public et l'espace privé et ils constituent une partie tangible du passé notamment médiéval, de la ville.

En 1970, les rez-de-chaussée voûtés des maisons médiévales avaient attiré l'attention de J.Peyron et A.Robert qui ont décrit une dizaine d'entre eux. Ils ont surtout intéressé B.Sournia et J.L.Vayssettes dans le cas des loges, ces portiques ouverts sur la cour des hôtels particuliers.

Mettant à profit la visite des immeubles lors du recensement patrimonial, les rez-de-chaussée voûtés de l'Ecusson ont été relevés systématiquement.

Malgré les faux plafonds et autres dispositifs qui empêchent le repérage d'une partie d'entre eux et sauf les parties inaccessibles, l'on peut dire que l'essentiel des voûtements subsistant a été repéré.

L'intérêt de ce repérage est d'identifier ces dispositifs architecturaux (ou de ce qui subsiste) à une échelle urbaine et de constater leur présence ou absence dans les différentes parties de l'Ecusson.

Axé sur les architectures domestiques il a paru opportun d'écarter les édifices religieux et conventuels, tout en les signalant au plan pour une meilleure lecture de la ville.

Le nombre de parcelles comportant des espaces voûtés à rez-de-chaussée est de 298 sur les 1600 parcelles de l'Ecusson. Le repérage des rez-de-chaussée voûtés montre qu'ils ne sont pas également répartis : les bâtiments dotés de voûtements sont localisés le long de l'axe allant de la porte du Pila St-Gély à celle de la Saunerie et, surtout, à la Condamine primitive.

Ailleurs, les voûtes sont rares. Et, même le long de cet axe, leur densité est inégale ; inexistence dès l'origine ? Disparition plus récente ? On ne saurait dire.

En revanche on constate l'absence presque totale de voûtes dans des quartiers (populaires ?) tels que Valfère, Legassieu ou Villanova, quartier où seuls quelques voûtements subsistent.

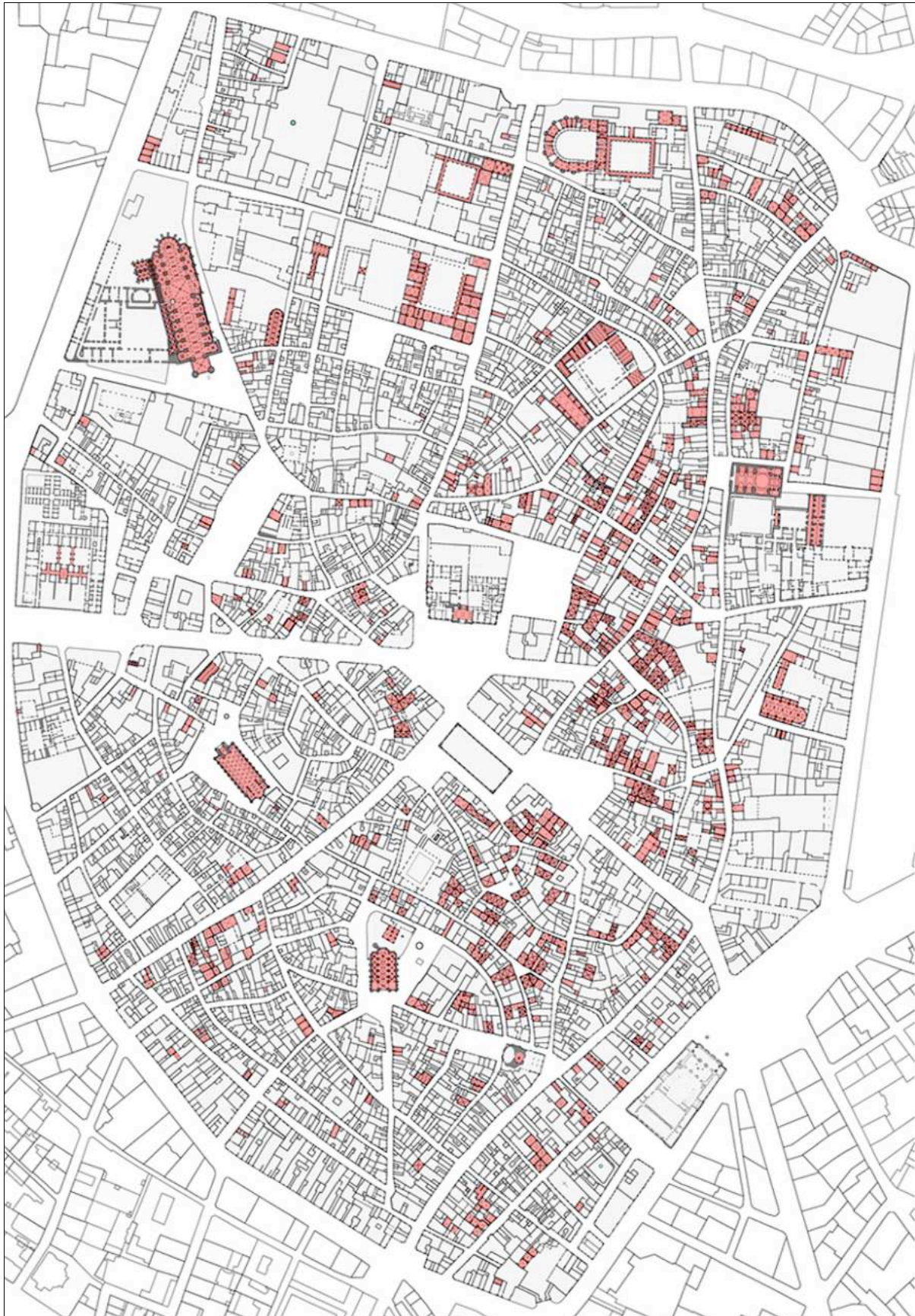


Fig. 1 – Localisation des espaces voutés de l'Ecusson

Le classement a retenu les catégories habituelles de ce mode constructif :

- voûtes en berceau,
- voûtes d'ogives,
- voûtes d'arêtes
- voûtains sur poutrelles

Chronologiquement, les voûtements recensés s'étalent du 12^{ème} siècle (un exemplaire) au 19^{ème} siècle. De nombreux rez-de-chaussée sont dotés de voûtements composites, associant voûtes d'ogive et voûtes d'arêtes. (Fig.1)

Malgré les démolitions importantes que l'Écusson a subies il en subsiste 229 voûtes médiévales alors qu'à Provins il en reste 170.

La fonction originelle de ces voûtements reste inconnue ; échoppes, celliers, loges, passages, officines de changeurs... Rien ne permet de privilégier telle ou telle fonction. En revanche, on constate un étrange décalage entre ces rez-de-chaussée et la rue : les salles voûtées, lorsqu'il ne s'agit pas de loges ou de passages, sont en règle générale en contrebas du niveau de la rue (en jugeant ce fait par le comblement de leurs supports) alors que les portes de ces locaux qui y donnent accès règnent avec la chaussée. Ces salles étaient-elles semi-enterrées ?

Un cinquième des voûtes d'ogive portent blason à leur clé ce qui laisse penser qu'il s'agit, si ce n'est de biens aristocratiques, du moins de propriétés de riches marchands tels que Colin de Saint-Pourçain dont on a la mention en 1294 rue du Four-Lespinas (actuelle Terral ?).

Les notes analytiques qui suivent font état des connaissances qui ont permis de défricher le sujet, d'en comparer les données avec d'autres villes, de tenter des explications paraissant plausibles. Mais la limite de ce travail est celle d'un repérage et d'observations sur le terrain. Aux chercheurs de l'utiliser pour enrichir la connaissance de la ville.

Fonction des rez-de-chaussée voûtés

On ne dispose que de très peu de données susceptibles de nous renseigner sur la fonction des espaces voûtés de ces rez-de-chaussée. J.Peyron et A.Robert font état d'un texte de la fin du 13^{ème} siècle (1294) qui indique la qualité du commanditaire et l'identité des maçons mais pas l'affectation des pièces concernées. On apprend que le commanditaire, *apothecarius* (apothicaire ou boutiquier ?), fait réaliser des voûtes au rez-de-chaussée d'un hôtel qu'il n'habite pas (donc de rapport ?), pour le «cellier» d'un certain Colin de Saint-Pourçain que l'on suppose être le locataire des lieux mais dont ne connaît pas l'activité. Le texte ouvre donc la porte à de nombreuses conjectures (Annexe 1).

Au rez-de-chaussée, les espaces voûtés sont très présents mais semblent avoir été de natures très diverses. Trois fonctions principales ont pu être détectées : une fonction de passage avec, comme extension, celle d'espace domestique ouverts sur la cour (les «loges») et une fonction d'espace de vente, de transaction ou de stockage fermés.

Les espaces voûtés d'ogive sont exceptionnels aux étages. On peut mentionner le seul exemple au n° 6 de la rue des Trésoriers de France où une cuisine couverte par une voûte d'ogive est au premier étage.

Passages d'accès aux cours

Dans le cas des maisons ou hôtels à cour distributive, l'accès depuis la rue nécessitait de réserver un passage à rez-de-chaussée du corps sur rue.

De même qu'à Pézenas, (J.Nougaret, p. 59), les passages montpelliérains, établis souvent au-dessous de la salle principale, ont généralement été voûtés en berceau ou en «tonne», selon les termes des expertises du 17^{ème} siècle (B.Sournia et J.L.Vayssettes, 63). Certains d'entre eux, plus rares ont été couverts par des voûtes d'ogives (2, rue de la Carbonnerie).

Le procédé s'est maintenu jusqu'au 19^{ème} siècle est s'est renouvelé alors dans les immeubles de rapport, non seulement dans le cas des passages d'accès aux cours mais également dans les vestibules des cages d'escalier où les voûtes en berceau on parfois été enrichies de gypseries et de stucs.

Les voûtes à caissons des immeubles situés aux 11-13, rue Sarrail et 1, rue Fournarié en offrent de remarquables exemples. (Fig.2-3)




Fig. 2 - 11-13, rue Sarrail




Fig. 3 - 1, rue Fournarié

Loges et galeries ouvertes sur cour

Elément caractéristique de la typologie médiévale montpelliéraine, la «loge» se présentait comme une salle ouverte sur la cour, en général dans le prolongement du passage d'accès. Le décor architectural de ces loges, souvent très élaboré a conduit à les considérer comme des espaces d'apparat (espace Pétrarque, 7, place du Marché aux Fleurs).

B.Sournia et J.L.Vayssette (p. 65) considèrent le « *porticum* » mentionné en 1146 dans la propre maison de Guilhem VI comme une ancienne loge. Dans les actes du 17^{ème} siècle, elles sont désignées sous l'appellation de «porches couverts» traduction française du latin *porticum*. Ces loges semblent

avoir joui d'une importance emblématique dans le paysage urbain si l'on en juge par les représentations du dessinateur Amelin (B.Sournia & Vayssette, p. 67).

Dans de nombreux cas, et notamment à partir du 17^{ème} siècle, il semble qu'elles aient été supprimées et converties en espaces fermés à l'usage de commerce. Il en résulte qu'il est difficile aujourd'hui de les distinguer des espaces voûtés fermés dès l'origine, souvent affectés à des magasins.

Salles basses, celliers et magasins

La fonction des salles voûtées de rez-de-chaussée nous échappe car aucun aménagement particulier ne permet à ce jour d'identifier une utilisation précise. Seul indice fourni par les textes, le devis de 1294 mentionné plus haut précise que l'affectation de la salle basse de rez-de-chaussée est celle d'un «cellier». Le terme reste vague et l'on est à peine renseigné par la qualité du propriétaire, un certain B.Maistre, boutiquier, dans la mesure où celui-ci n'est pas lui-même l'utilisateur du rez-de-chaussée qu'il fait voûter.

Mais il n'est pas impossible que des préoccupations formelles l'aient emporté sur le souci fonctionnel et que ces salles basses aient pu résulter d'un traitement architectural conventionnel pour des espaces à usages variés, voire variables. On constate d'ailleurs que beaucoup de ces salles basses furent recoupées par des cloisonnements n'ayant pas toujours de lien direct avec leur logique architecturale de départ, preuve d'une certaine souplesse ou évolution quant à l'adéquation de la forme et de l'utilisation.

Les autres villes à caves ou salles basses voûtées peuvent éclairer la question. A Provins, 170 salles basses voûtées, fortement ou partiellement excavées, ont été repérées (Deforges 2006). Elles sont désignées dans les textes médiévaux, sous l'appellation de «celliers», comme à Montpellier, ou parfois de « caves ». L'accès de ces salles établies en contrebas de l'espace public s'opérait par des escaliers ouverts sur la rue. Certaines d'entre elles se trouvent dans la partie commerçante de la ville, mais d'autres dans le quartier canonial, faisant douter a priori qu'elles aient eu un même usage, à moins qu'il se soit agi de caves à vin, ce que l'estimation en «tonneaux» de certaines d'entre elles peut laisser supposer.

L'activité commerciale, logiquement induite à Provins par l'importance des foires supposait que les négociants en gros puissent disposer d'espaces de stockage sécurisés, mais aussi de lieux de «montre», autrement dit d'exposition. La richesse du décor de ces salles (décor peints et chapiteaux ouvragés) serait liée dans ce cas à cette seconde fonction. Les voûtes s'expliqueraient quant à elles par les nécessités d'une conservation à température et hygrométrie stables.

Dans certaines villes médiévales, les caves établies en sous-sol ont eu une fonction semblable. Celles de Douai ne sont mentionnées dans les comptes de la ville qu'à propos du commerce et du stockage de vins de provenance diverse. Comme c'est le cas des salles basses de Montpellier et de Provins, les caves de Douai étaient tantôt couvertes par des voûtes d'arêtes, tantôt par des croisées d'ogives dont les chapiteaux, particulièrement soignés, indiquent le prestige qui était accordé à ces espaces souterrains. Leur style permet de les dater pour la plupart, entre le milieu du 13^{ème} et le début

du 14^{ème} siècles (Clabaut 2006). Un constat analogue peut être fait à Lille et à Arras où les caves monumentales étaient désignées sous l'appellation de «boves».

Dans les caves de Riom, médiévales pour celles du premier sous-sol, plus récentes pour celles recreusées après coup en second ou troisième sous-sol, la mention habituelle de «sièges à tonneaux» désigne explicitement leur usage de cave à vin et montre que les capacités de stockage du vin, importantes au 13^{ème} siècle furent encore augmentées à l'époque moderne. La présence de décors peints, de puits, de cheminées et de potagers dans certaines de ces caves montre cependant qu'elles purent également servir de cuisines enterrées comme à Beaucaire. Les caves de Riom étaient rustiquement couvertes de voûtes d'arêtes mais dans de nombreuses autres villes, des caves similaires, de même qu'à Douai, reçurent des décors plus sophistiqués et des voûtes d'ogives. C'est le cas entre autres de Bayonne, de St-Léonard-de-Noblat et de bien d'autres villes médiévales grandes ou secondaires.

Si l'on s'en tient aux seules caves en sous-sol, on constate que leur présence reste assez rare dans les villes médiévales du Languedoc. A St-Gilles (rue Hoche) une cave spacieuse du 12^{ème} siècle fait exception, mais les maisons de Nîmes, Beaucaire, Pont-St-Esprit et de Pézenas en sont dépourvues. A Beaucaire, on sait que les rez-de-chaussée, en général couverts de voûtes d'arêtes après le 16^{ème} siècle, étaient liés à l'activité portuaire et aux nécessités de stockage qu'elle induisait, ainsi qu'aux foires annuelles, mais qu'on les utilisait également comme celliers, cuisines, souillards, voire comme des logements à louer ou à habiter par les propriétaires des maisons en été.

La nature du substrat, de même que l'inondabilité des secteurs urbanisés semblent a priori avoir prévalu dans le choix d'établir les lieux de stockage en sous-sol ou en rez-de-chaussée, mais cette explication topographique est loin de s'être imposée dans tous les cas. Dans certaines villes «perchées», telles que Cordes (Tarn), les caves étaient établies en décaissé dans les versants, permettant au rez-de-chaussée comme au premier étage de bénéficier d'un accès de plain-pied. En revanche, à Gourdon (Lot), autre ville escarpée, il est intéressant de constater qu'on eut recours, de même qu'à Montpellier, à des salles basses souvent voûtées d'ogives, alors que Cahors, ville proche géographiquement (et inondable), le choix se porta sur des caves en sous-sol. La présence de fondations et des remblais antiques sous le sol des implantations médiévales cadurciennes pourrait expliquer ce choix.

Ces données contradictoires tendent à renforcer l'hypothèse que ces salles voûtées aient constitué une forme architecturale conventionnelle sans destination particulière, permettant aussi bien à l'occupant d'entreposer des marchandises destinées au négoce de drap, de vin ou autre, que de recevoir la clientèle, d'exercer une activité artisanale ou encore d'abriter les stocks de boutiques, au gré d'affectations dont on soupçonne qu'elles n'étaient pas encore déterminées lors de la construction et qu'elles pouvaient être sujettes à des mutations ultérieures.

Un phénomène du même type, relatif à cette «souplesse» constructive, semble se dessiner à Cahors où l'on observe que les maisons à pans de bois étaient édifiées jusqu'au comble sur des piliers de pierre, sans préjuger de l'architecture définitive des rez-de-chaussée, qui pouvait être déterminée après coup. A Pézenas, J.Nougaret (p. 59), note qu'au 17^{ème} siècle les rez-de-chaussée, voûtés ou non, pouvaient abriter aussi bien des salles basses, autrement dit des cuisines, que des

boutiques, des celliers, des «jarriers» ou encore des «bugadières» (buanderies). On note d'ailleurs que dans l'ensemble du Languedoc cévenol, les voûtes d'arêtes furent fréquemment employées au rez-de-chaussée des maisons rurales pour couvrir les cuisines aussi bien que les celliers, du 17^{ème} au 19^{ème} siècles (Lhuisset, p. 346-347).

A Montpellier, la présence fréquente de blasons sur les clés de voûtes induit qu'un certain prestige était accordé à ces salles voûtées comme c'était d'ailleurs le cas dans les caves des autres grandes villes de négoce (Douai, Bayonne...). On note cependant que la plupart de ces blasons étaient lisses et que les armes qui y étaient figurées pouvaient donc être repeintes à chaque mutation d'occupant.

Accès et implantation

La plupart des salles basses des maisons montpelliéraines ouvrent aujourd'hui de plain pied sur la rue. Toutefois, le fait que les supports de leurs voûtes, rarement entièrement visibles dans la salle, soient le plus souvent masqués par les niveaux de sol actuels montre que ces rez-de-chaussée furent la plupart du temps établis initialement en contrebas de l'espace public, voire en semi-sous-sol, comme c'était le cas également à Provins. (Fig.4-5)

L'hypothèse que le niveau de la rue, comme on le suppose généralement dans les villes médiévales, ait pu être rehaussé doit être écartée, car le niveau des portes piétonnes ou cochères des immeubles règne avec celui des rues actuelles.

Sauf dans le cas de rez-de-chaussée voûtés correspondant à des boutiques, il faut donc admettre que les celliers et salles de stockage étaient relativement fermés sur la rue et que des escaliers, pouvant mordre parfois sur l'espace public, étaient nécessaires pour y accéder comme c'est le cas à Provins, à Bayonne ou à Metz.



Fig. 4 - 5, rue de la Croix d'Or




Fig. 5 - 5, rue de la Croix d'Or

Procédés constructifs

Les deux principaux procédés de voûtes employés pour couvrir les salles basses ont été les voûtes d'arêtes et les voûtes d'ogives. Les voûtes en berceau furent surtout employées pour les passages couverts. Hormis ces modes de couvrements classiques, il convient de noter l'emploi exceptionnel d'autres types de voûte et, notamment, la présence de coupoles sur pendentifs dans certains passages ou vestibules d'entrée dans des immeubles ou d'hôtels néoclassiques du 19^{ème} siècle. (Fig.6-7)



Fig. 6 - 25, grand rue Jean Moulin



Fig. 7 - 14, rue Eugène Lisbonne

Arcs diaphragmes

Dans le cas des salles basses, le couvrement par simple plafonnement a probablement été le plus courant.

Le devis de 1294 prévoyant la réalisation de deux voûtes d'ogives induit qu'il s'agissait d'un aménagement dans un hôtel existant, dont le rez-de-chaussée était planchéié.

La nécessité de réunir les salles basses d'un hôtel composé de plusieurs corps de bâtiment impliquait de reprendre les refends ou «méjeans» par des arcs diaphragmes de rez-de-chaussée.

La présence de ces arcs, dessinés en arc brisé lorsqu'ils sont médiévaux, est récurrente dans les salles basses des maisons de Montpellier. Ils ont été largement utilisés également pour ouvrir le passage d'entrée sur la cour en permettant la traversée du corps antérieur de la maison. Leur emploi s'est maintenu jusqu'à la fin du 19^{ème} siècle, époque depuis laquelle on a commencé à les remplacer par des poutres métalliques ou en béton armé.

Croisées d'ogives et voûtes d'arêtes

L'utilisation très majoritaire de la voûte d'arête et de la voûte d'ogives repose la question des avantages respectifs de ces deux procédés de couverture.

On considère généralement que la voûte d'ogive, forme emblématique de l'architecture gothique, a constitué une avancée technique décisive par rapport aux voûtes d'arêtes et aux voûtes en berceau de l'époque romane. Les croisées d'ogives sont censées avoir permis de construire plus haut, d'alléger les murs en reportant les poussées sur des supports localisés, et de renforcer la stabilité des ouvrages. Le nombre considérable d'anciennes croisées d'ogives que la seule dépose des nervures a suffi à transformer en voûtes d'arêtes sans amoindrir leur stabilité, suffit à démontrer le contraire.

Il est probable que les qualités recherchées dans les voûtes d'ogives ont en fait été les mêmes que celles des voûtes d'arêtes : abaisser le niveau de la voûte à élévation égale, réduire l'importance des reins, permettre une ouverture sur les quatre faces, localiser les charges.

L'économie en hauteur dans les deux types de couverture résultait de la possibilité qu'ils offraient d'abaisser la naissance du cintre au-dessous du sommet des élévations des murs, ce que ne permettent ni la coupole ni le berceau. Le sommet de la voûte correspondant dans ce cas au sommet de l'élévation utile, ces deux dispositifs offraient de ce fait un avantage évident dans le cas où l'espace voûté était surmonté d'un étage. Pour cette raison, on constate que la voûte d'arêtes et la voûte d'ogives ont constitué la solution privilégiée des tours-porches dans les églises (abbaye de Gellone, St-Victor de Marseille, clocher-porche de Moissac...). Ces procédés de couverture ont également été choisis la plupart du temps pour couvrir les espaces en cave (Riom, Bayonne, Douai, St-Léonard-de-Noblat...). Dans ces situations, une voûte en berceau ou une coupole aurait nécessité une forte surélévation par rapport aux élévations utiles et une importante perte d'espace entre niveau inférieur et supérieur.

Les voûtes dites «plates», dont la clé était au même niveau que les formerets offraient, de ce point de vue, un avantage évident par rapport aux voûtes «bombées» dont la clé était plus haute que le sommet des formerets. Un autre intérêt des voûtes d'arêtes et d'ogives de libérer les quatre faces de chaque travée voûtée offrait, celui de permettre une possibilité égale d'ouverture sur les quatre faces.

Cet avantage, en ce qui concerne l'éclairage, s'accompagne de la possibilité de surhausser les fenêtres en les plaçant le plus haut possible sous le sommet de la voûte (et non sous la naissance) et explique que les voûtes d'arêtes aient été choisies généralement pour couvrir les bas-côtés des nefs d'églises.

La possibilité d'ouvrir les élévations à la circulation sur les quatre faces explique également que les voûtes d'arêtes et d'ogives aient été utilisées préférentiellement pour couvrir les galeries de cloître dont les travées devaient ouvrir l'une sur l'autre et en même temps sur la cour. A Montpellier, l'hypothèse que les espaces voûtés aient été conçus comme des plateaux libres dont la fonction et le découpage pouvaient être déterminés après coup pourrait expliquer la faveur dont bénéficièrent les voûtes d'ogives et d'arêtes.

L'économie résultant de la réduction des reins de voûte, de même que la localisation des charges et poussées, entraînaient par ailleurs une nette économie de poids et de matière et facilitait la mise en

œuvre des fondations ponctuelles épargnant les fondations longues (longrines) subissant des tassements différentiels.

L'ensemble de ces raisons explique que les voûtes d'arêtes et d'ogives aient été choisies dans la très grande majorité des cas pour couvrir les salles basses des maisons de Montpellier.

L'usage des voûtes d'arêtes a, en principe, précédé celui des voûtes d'ogives. Les premières sont connues depuis l'antiquité romaine. L'époque de l'apparition des secondes reste encore un sujet de débat. La datation des plus anciennes applications du procédé est encore controversée (les voûtes d'ogives de Lessay et de Moissac attribuées respectivement à la fin du 11^{ème} et au premier quart du 12^{ème} siècle pourraient ne dater en réalité que de la deuxième moitié du 12^{ème} siècle). Celles des régions méridionales, caractérisées par leurs branches épaisses et de section carrée ne seraient pas antérieures aux années 1150, selon Drocourt.

De nombreux auteurs ont invoqué le rôle que les voûtes d'ogives étaient censées avoir joué dans le renforcement des structures (M. Aubert, p.10). En réalité, les nombreux exemples de voûtes montpelliéraines, dont les nervures ont disparu sans autre effet que celui de transformer les croisées d'ogives en voûtes d'arêtes, montrent clairement que le rôle porteur de ces nervures était nul.

Il semble cependant que les voûtes d'ogives, outre qu'elles ont manifestement satisfait des préoccupations esthétiques en représentant peut-être la mode française (*l'opus francigenum*), ont présenté par ailleurs deux avantages pratiques sur les voûtes d'arêtes.

Le premier résultait de la simplification d'exécution qu'offraient les branches d'ogives est de servir de couvre joints, en évitant ainsi au tailleur de pierre la difficulté de réaliser des arêtes en besace au prix de tracés stéréotomiques complexes. Le profil elliptique de l'arête, dès lors qu'elle est réalisée en pierre de taille, exige que chaque pierre soit taillée sur mesure et comprenne deux retours dont l'angle varie à chaque assise.



Fig. 8 – Rudelle (Lot), L'église St-Martial

Cette hypothèse qui fait des voûtes d'ogives primitives une forme particulière de voûte d'arêtes, est confortée par le fait que dans de nombreux cas, les piliers supportant ces voûtes n'ont pas été prévus pour recevoir les nervures -exécutées après-coup- mais, constitués de piliers carrés adossés aux angles des pièces, sont restés conformes aux exigences d'une simple voûte d'arêtes en contradiction avec l'angle des nervures.

Dans certaines voûtes primitives d'Aquitaine (Moissac, Rocamadour, St-Amand de Coly) on constate même que les nervures ont été mises en œuvre en sous-œuvre, après la réalisation de la voûte, comme le montre le calfeutrage qui a été nécessaire pour raccorder la maçonnerie des voûtains avec celle des nervures.

Les progrès de la stéréotomie, magnifiquement illustrés par les réalisations de l'architecte avignonnais Franque, conduiront d'ailleurs à revenir aux voûtes d'arêtes dès le 17^{ème} siècle.

Le second avantage offert par les croisées d'ogives a résulté de la possibilité, utilisée surtout après le milieu du 13^{ème} siècle, d'utiliser les nervures comme cintres permanents, utiles à la mise en place des voûtains et à leur réfection éventuelle. Les encoches ou les traces de saignées rebouchées repérées dans certains cas à l'extrados des nervures pourraient résulter de cet usage. (Fig.8)

Chronologie et évolution typologique : datation des voûtes

D'un point de vue technique aussi bien que d'un point de vue stylistique, les voûtes des rez-de-chaussée de Montpellier ont évolué au cours du temps. Faute de pouvoir disposer de critères de datation précis, les caractères particuliers des étapes de cette évolution constituent donc le seul repère utilisable pour dater les voûtes.

Dans le cas des voûtes d'arêtes, l'évolution technique n'est pas facile à cerner. Ce type de voûte a été utilisé du 12^{ème} au 19^{ème} siècles. Tout au plus peut-on constater, sans doute au 17^{ème} siècle, l'apparition de la brique en concurrence avec la pierre comme matériau de construction dans la réalisation des voûtains. Dans le cas des voûtes d'ogives, l'évolution des formes est plus sensible.

Le profil des nervures, la conception des supports et celle des clés, la présence ou non de formerets sont autant d'indices dont aucun n'est cependant décisif. Le style des écus décorant les clés de voûte, dans la mesure où il reflète l'évolution de l'armement lui-même, constitue aussi un indice, comme le traitement plastique des feuillages. Le détail des armes portées sur les blasons est également une donnée utile.

Elle suppose d'importantes investigations historiques préalables non seulement du fait de la nécessité de les identifier mais également en raison de la nécessité de pouvoir les rapporter à l'histoire connue des occupants.

Il faut cependant noter que si la constatation d'une modernité est en général une indication fiable, la présence d'une forme réputée «ancienne» ne constitue jamais en revanche une preuve d'ancienneté. Les formes nouvelles n'ont pas toujours fait disparaître les formes anciennes comme le montre la cohabitation des voûtes d'arêtes et des voûtes d'ogives allant du 13^{ème} au 19^{ème} siècles.

Une autre difficulté de datation vient du fait que les voûtes d'ogives ont pu se prêter à des opérations de remploi ou faire l'objet de remplacements partiels.




Fig. 9 - 2, impasse Perrier

On constate notamment que certaines clés de voûtes ne correspondent pas au style des nervures. Dans le cas du n°2 de la rue des Trésoriers de France le remplacement de l'une des deux clés de la voûte primitive, confirmée par la différence de patine, ne fait aucun doute. Dans le cas des voûtes du n°2, impasse Perrier, la forme même du blason dont la pointe en accolade semble conforme aux standards du 17^{ème} siècle, fait douter que la clé qui le porte soit contemporaine des branches dont le profil en double tore indique plutôt le 13^{ème} siècle. (Fig.9)

Voûtes d'arêtes médiévales

Il n'est pas toujours facile de distinguer les voûtes d'arêtes médiévales de celles des époques plus récentes. Il faut d'emblée éliminer les anciennes voûtes d'ogives dont les nervures ont été démontées, très nombreuses à Montpellier

Dans de nombreux cas, elles sont détectables, soit par la trace qu'ont pu laisser les nervures après dépose, notamment dans le cas où les voûtains n'étaient pas jointifs, soit par la présence des formerets qui ont nécessairement été laissés en place lors de la dépose.



Fig. 10-11 – 2, rue Carbonnerie



Fig. 12 - 28-30, rue de l'Aiguillerie

Au rez-de-chaussée de l'importante maison « romane », un rez-de-chaussée couvert par une voûte d'arêtes, interprété par B.Sournia et J.L.Vayssettes (p. 68) comme une ancienne loge fermée après coup, présente des supports ornés de chapiteaux que leur style peut faire attribuer à la fin du 12^{ème} siècle. La voûte d'arêtes est portée ici par d'épais formerets. (Fig.10-11) On observe cependant que les supports en demi-colonnes adossées semblent détachés de la maçonnerie, ce qui pourrait être l'indice d'un remploi. Dans d'autre cas, la forme brisée des voûtains est l'indice d'une réalisation médiévale, la voûte d'arêtes résultant dans ce cas du croisement de deux berceaux brisés et non de celui de deux pleins cintres. (Fig.12)

La présence d'une clé insérée au sommet de la voûte caractérise aussi bien les voûtes d'arêtes médiévales que celles du 17^{ème} siècle. Le style de la clé est en revanche plus significatif. Dans le cas du n°24 de la rue de l'Aiguillerie (Fig.13), on peut se demander si la clé fleuronée qui orne la voûte d'arêtes appartient à l'état d'origine ou si elle résulte du remontage d'une ancienne croisée d'ogives après dépose des nervures. Au n°23 de la rue de l'Aiguillerie (Fig.14), le fait que la voûte d'arêtes à clé fleuronée soit réalisée en briques ne laisse guère de doute sur son appartenance au 17^{ème} siècle.



Fig. 13 - 24, rue de l'Aiguillerie



Fig. 14 – 23, rue de l'Aiguillerie

Voûtes d'ogives primitives à nervures de section carrée

Première moitié - milieu du 13^{ème} siècle

Les plus anciennes voûtes d'ogives, selon M.Aubert, dériveraient de modèles lombards. Elles sont caractérisées, en principe, par leurs branches épaisses, de section carrée, dépourvues de clé. Ce type de croisées d'ogives, qui a été étudié en détail par D.Drocourt, est représenté notamment, en Provence et en Languedoc par les voûtes des églises de Saint-Victor de Marseille, de Maguelone, de Saint-Gilles et de Lérins. Ces ouvrages datent pour les plus anciens, du milieu du 12^{ème} siècle.



Fig. 15 – Gourdon (Lot), Salle voûtée d'une maison



Fig. 16 – Maguelone (Hérault), La cathédrale St-Pierre

Le caractère essentiel des voûtes d'ogives primitives, davantage que dans la section et l'épaisseur des nervures, réside dans leur conception. Il est à noter que, dans la plupart des cas, les supports restant conformes à la logique des voûtes d'arêtes ne prévoient pas la retombée des nervures : l'angle rentrant des piliers quadrangulaires disposés aux angles de la pièce, attend logiquement un angle correspondant de voûte d'arêtes. Mais cet angle rentrant est sans rapport logique avec l'épaisseur et l'orientation en biais d'un arc diagonal de section quadrangulaire. (Fig.15-16). Cette contradiction, qui a été noté dans le cas des voûtes d'ogives primitives des églises méridionales (Drocourt), laisse supposer que la réalisation de ces premières voûtes d'ogives s'est faite indépendamment de celle des supports. Une seconde observation tient à l'épannelage des nervures. La section quadrangulaire, par son intrados plat, impliquait d'une part que des supports adaptés soient orientés en diagonale et, d'autre part, excluait a priori la présence de formerets, à moins de doter chaque formeret d'un support particulier et de disposer ces supports en faisceau. (Fig.17-18)




Fig. 17 – Rocamadour (Lot), L'église St-Sauveur




Fig. 18 - Rocamadour (Lot), L'église St-Amadour




Fig. 19 - Maguelone (Hérault), La cathédrale St-Pierre



Fig. 20 - Maguelone (Hérault), La cathédrale St-Pierre

A Montpellier, les plus anciennes voûtes d'ogives à nervures de section carrée sont déjà d'un modèle évolué. Contrairement à celles de la cathédrale de Maguelone, dépourvues de clé commune (Fig.19-20), celles des n° 2, rue des Trésoriers de France, 3-rue du Cannau et 2, rue St-Côme présentent une clé cruciforme. (Fig.21-22). Pour l'une d'entre elles, la clé est ornée d'un fleuron taillé en méplat. Ce type d'ornementation est très proche de ceux que l'on peut observer aux clés de voûte de l'église de Guirande (Felzins, Lot) et de l'ancien refectorium de la forteresse des Hospitaliers de St-Jean d'Acre (Fig.25) tous deux datables du milieu du 13^{ème} siècle. (Fig.22-23) Dans le cas du n° 2, rue St-Côme et 29, rue de l'Aiguillerie (Fig.25), les branches d'ogives adoucies par des tores en quart de rond renvoient plus précisément à la tour maîtresse de Remoulins, attribuée à une date plus tardive encore du 13^{ème} siècle en dépit de son caractère archaïque.



Fig. 21 - 2, rue des Trésoriers de France



Fig. 22 - 3, rue Cannau



Fig. 23 - 2, r. Trésoriers de France



Fig. 24 - 2, rue Saint-Côme



Fig. 25 - St-Jean d'Acre, Refectorium

La voûte du n° 29, rue de l'Aiguillerie est d'ailleurs associée à deux autres croisées d'ogives d'un autre modèle (Fig.26), l'une dont les branches affectent un profil en tore épais dégagé par des gorges, l'autre à profil prismatique. Les trois sont bombées. (Fig.27-28) La voûte du n° 4, rue Girone, du même type, est accompagnée de formerets soulignés par un tore qui confirmeraient le maintien à une époque tardive du 13^{ème} siècle de ce type de voûtes



Fig. 26-27-28 - 29, rue de l'Aiguillerie

Nervures dérivées de l'épannelage carré, clés discoïdales, milieu du 13^{ème} siècle

Dans le cas des nervures de section quadrangulaires, l'adoucissement des arêtes par un chanfrein mince ou un quart de rond atténue l'effet de lourdeur de l'ensemble sans modifier la conception générale de la voûte. Le profil en deux tores volumineux séparés ou non d'une baguette centrale, censé apparaître dès les années 1150 dans l'architecture gothique primitive d'Ile de France (St-Germer-de-Fly, Larchant), est également présent à nef de l'église Notre-Dame du lac du Thor où on a cru déceler des influences franco-picardes. Les voûtes de cette église, supposées réalisées vers 1200 (Robin, 37), sont encore dépourvues de clés. Ce n'est pas le cas des trois maisons de Montpellier où l'on observe ce type de nervures mais où les branches d'ogives à deux tores se réunissent sur des clés discoïdales. (Fig. 29-30)

Ce « progrès » dans la conception de la voûte exclut de placer ces ouvrages avant le deuxième tiers du 13^{ème} siècle, malgré l'absence de formerets. Un autre signe de modernité pourrait résider dans la présence d'un espace libre, intercalé entre l'extrados des branches d'ogives et les voûtains, calfeutré après coup, mais dont les irrégularités évoquent des encoches de coffrage. Dans ce cas, il faudrait en conclure que les branches d'ogives, montées préalablement servaient de support au coffrage des voûtains et constituaient de ce fait une commodité technique.



Fig. 29 - 4 bis et 5, place du Marché aux Fleurs



Fig. 30 - 4, place Jean Jaurès

Nervures prismatiques, 13^{ème} – 14^{ème} siècles

Le simple fait d'avoir élargi les chanfreins destinés à l'origine à adoucir la section des nervures en atténuant l'effet de lourdeur a accompagné en fait une importante modification dans la conception des croisées d'ogives. La réduction de l'intrados à un simple réglelet ou un tore axial dégagé par deux larges chanfreins justifie dès lors l'appellation d'épannelage « prismatique » qui semble bien correspondre aux « *croseriis chamfranatis* » du bail à besogne de 1294. (Mortet et Deschamps).

Le nouveau modèle apparaît notamment dans les ouvrages capétiens du milieu et de la seconde moitié du 13^{ème} siècle, après 1270 à Aigues-Mortes (porte de la Gardette) et un peu avant peut-être à Beaucaire (tour triangulaire).

Dans ces ouvrages, les branches d'ogives prismatiques, grâce à la nouvelle géométrie de leur section, sont désormais solidaires des doubleaux et des formerets et permettent une rationalisation des procédés. Les formerets, qui apparaissent alors, présentent en effet une section semblable à celle

des nervures et des doubleaux qui peuvent désormais retomber en gerbe sur un support commun : culot, colonne adossée ou simple pilier adossé qu'il n'est plus nécessaire de disposer en biais.

Une autre avancée, liée à la nouvelle cohérence des nervures et des supports, se traduit par le fait que le départ des nervures ne relève plus d'un chantier différé mais est mis en place en même temps que les supports : les gerbes sont montées en tas de charge sur quatre ou cinq assises solidaires des élévations et imposeront leur profil aux parties supérieures des nervures, clavées et donc montées sur cintre lors d'une seconde phase de chantier.



Fig. 31 - 8, rue de la Croix d'Or

Les nervures prismatiques, sans doute par leur commodité d'exécution, ont été choisies à Montpellier dans la très grande majorité des salles voûtées médiévales. Leur emploi s'est manifestement maintenu tout au long du 14^{ème} siècle et il est vraisemblable qu'on les ait utilisées encore au 15^{ème} siècle. Une cinquantaine de rez-de-chaussée voûtés présente ce dispositif, associé à des formes de clés variées. Dans certains cas le listel de tête a disparu et laisse place à une arête axiale. (Fig.31)

Nervures à tore axial, 13^{ème}-14^{ème} siècles

Plus élaborées que les simples nervures prismatiques mais relevant de la même logique d'épannelage, les nervures présentant un tore axial apparaissent dès les années 1249-1250 à la tour Constance d'Aigues-Mortes, attribuée à saint Louis. Dans cet édifice, plusieurs modèles sont observés : à l'étage inférieur, le tore axial est aminci en amande et accosté de deux baguettes rondes. A l'étage, il s'agit d'un tore à listel simplement dégagé par deux gorges.

A partir de ces modèles et en ajoutant la possibilité que le tore axial soit simplement cylindrique, de nombreuses combinaisons sont possibles, qui toutes ont été utilisées à Montpellier à partir du troisième tiers du 13^{ème} siècle. (Fig.32)

Le tore axial en amande est considéré en principe comme une des formes les plus anciennes. On la rencontre dès la fin du 12^{ème} siècle en île de France.

A Montpellier, son emploi est resté limité. (Fig.33) On le trouve associé à des clés de voûtes ou à des chapiteaux dont la flore encore traitée de façon naturaliste laisse supposer qu'ils sont antérieurs à la fin du 13^{ème} siècle. (Fig.34)

Le tore simplement cylindrique semble lui être contemporain. Dans certains cas l'érosion rend d'ailleurs difficile la distinction des deux formes.

Le tore à listel constitue en principe une forme plus moderne. Bien qu'elle ait été utilisée dès 1250 à Aigues-Mortes, Il n'est guère probable que son emploi dans les salles basses de Montpellier soit antérieur à la fin du 13^{ème} siècle.

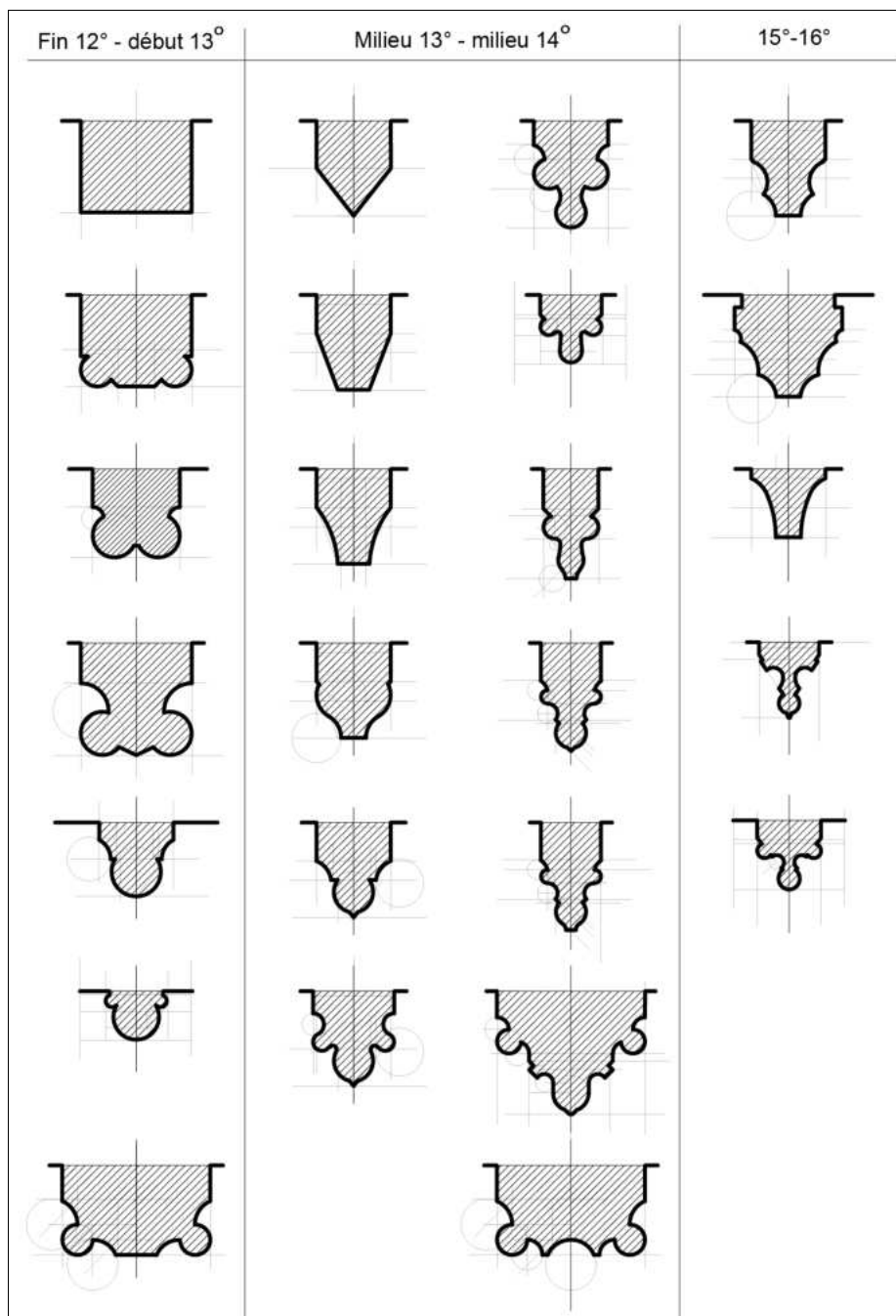


Fig. 32 – Profils de nervures et doubleaux utilisés à Montpellier

Modèles de la fin du moyen âge, 15^{ème} – 16^{ème} siècles

Deux types principaux de nervures ont été utilisés après le 14^{ème} siècle. Les nervures à double gorge dissymétrique constituent le modèle le plus courant dans toutes les régions françaises. On en rencontre quelques applications à Montpellier. (Fig.35-36)

D'autres modèles plus sophistiqués présentent des faisceaux de nervures effilées (tore à listel, baguettes) susceptibles de s'entrecroiser ou de se fondre l'une dans l'autre à la rencontre de la clé de voûte ou à la naissance des gerbes. (Fig.37)



Fig. 33 - 6, rue de la Vieille Intendance



Fig. 34 - 7, place du Marché aux Fleurs



Fig. 37 - 5, rue des Trésoriers de France



Fig. 38 - 2, rue Saint-Côme

L'effet recherché a été en général, l'étirement des épannelages et l'amincissement des formes. Il en résulte que, dans certains cas, on s'est contenté pour obtenir l'effet recherché d'allonger les chanfreins latéraux ou de les remplacer par une large gorge. (Fig.38)

Autre manifestation de l'allègement recherché, les clés de voûtes discoïdales ont dans certains cas été remplacées par des motifs «pendants» paraissant directement suspendus à la clé. C'est le cas notamment d'un écu, libéré en apparence de sa clé discoïdale, et que le tailleur de pierre semble avoir directement accroché à l'intrados des nervures. (Fig.38)



Fig. 35 - 6, grand rue Jean Moulin



Fig. 36 - 35, rue St-Guilhem

Nervures tardives, 17^{ème} siècle

L'usage de la croisée d'ogives s'est maintenu au moins jusqu'au début du 17^{ème} siècle comme en témoigne une clé de voûte discoïdale datée de 1600. (Fig.39) Dans la grande majorité des cas, on observe une modernisation des profils en même temps qu'une standardisation dans l'emploi des formes classiques. Les branches d'ogives profilées en talon reposant sur des tailloirs circulaires sont traitées de façon presque identique dans la plupart des cas (4 bis et 5, place du Marché aux Fleurs, 4, rue du Cannau, 6, rue Saint-Guilhem). Dans d'autres cas, l'utilisation de profils plus banals (gorges, chanfreins plats) rend peut rendre difficile l'identification de ces voûtes tardives. Le motif décoratif de la clé de voûte peut alors constituer la seule donnée décisive, à supposer qu'elle ne résulte pas d'une réfection ponctuelle. Le cœur encerclé dans une cordelière fait partie de ces indices de modernité qui incitent à attribuer une date tardive à une voûte d'ogives dont le profil passerait volontiers pour être médiéval. (Fig.40)



Fig. 39 - 14, Grand rue Jean Moulin



Fig. 40 - 1, place Pétrarque

A partir du milieu du 17^{ème} siècle, il semble que l'on ait définitivement abandonné l'usage des voûtes sur croisées d'ogives pour revenir aux voûtes d'arêtes. Dans de nombreux cas on se contenta de déposer les nervures des anciennes croisées d'ogives mais on réalisa également de nombreux ouvrages neufs. L'abandon de la commodité technique que constituaient les nervures impliqua, soit de soigner particulièrement la découpe des pierres constituant les arêtes, soit d'en diminuer le calibre des matériaux utilisés, afin de réduire l'effet d'approximation que pouvait provoquer l'assemblage de moellons bruts sur ces arête.



Fig. 41 - 4, rue Girone



Fig. 42 - 3, rue Vallat




Fig. 43 - 7, place du Marché-aux-Fleurs




Fig. 44 - Le Mans, Refectoire de l'abbaye de l'Épau

Aux n^{os} 10 et 26, de la rue de l'Ancien Courrier les voûtes d'arêtes sont réalisées en moellons soigneusement dressés et les pierres d'angle retournées en équerre ont bénéficié d'un traitement particulièrement élaboré. (Fig.41-42)

Ailleurs, on se contenta, comme dans les réalisations médiévales, de retourner l'angle de la pierre, qui formait alors un motif en dent de scie facilement ajustable sur l'œuvre, après la pose. On trouve un exemple de cette technique au n° 7 de la place du Marché-aux-Fleurs ainsi qu'au n°1 de la rue Collot. (Fig.43-44)

Le remplacement des moellons par la brique dans la constitution des voûtes d'arêtes est l'un des caractères les plus marquants de l'architecture moderne montpelliéraine. (Fig.45) Au n° 22 de la rue St-Guilhem, les pierres réservées à la réalisation des claveaux de voûtains donnent l'illusion de liernes volontairement mises en valeur mais cet artifice résultant du goût actuel pour la mise en valeur du

matériau brut ne doit pas faire oublier que ces voûtes avaient été conçues pour être enduites comme le montrent les nombreuses voûtes réalisées en matériaux mêlés.

Autre marque de modernité dans les voûtes d'arêtes des 17^{ème} et 18^{ème} siècles, le recours à des formes en anse de panier établit immédiatement la différence entre une voûte postmédiévale et une voûte médiévale.



Fig.45 - 2, rue de la Préfecture

Les décors peints et sculptés, les clés de voûtes

L'essentiel du décor de la voûte d'ogives, hormis quelques réalisations où les nervures furent abondamment moulurées, a résidé dans l'ornementation de la clé. Ce caractère distingue d'emblée les voûtes d'ogives montpelliéraines de celles d'autres villes à caves ou salles basses voûtées, telles que Provins et Douai, où la meilleure part du décor avait été donnée aux chapiteaux des supports.

Cette constatation qui tient à l'état actuel de conservation de salles voûtées ne doit pas faire oublier que les décors peints, systématiquement détruits par la mode du matériau apparent eurent probablement aussi une grande importance. Une salle voûtée, secondaire en apparence, ouvrant sur la cour de l'hôtel situé au n° 7 de la place du Marché-aux-Fleurs, présente un remarquable décor héraldique mettant en scène des combats de chevaliers (14^{ème} siècle ?). Dans un autre cas les vestiges du décor se réduisent à des traces de faux appareil peintes sur l'enduit.

Dans plus d'un cas sur quatre, la clé de voûte, lorsqu'elle est discoïdale, est restée lisse et en apparence dépourvue de tout décor ce qui laissait la place à une ornementation peinte et, notamment, à de possibles décors héraldiques.

Parmi les décors sculptés portés par les clés de voûtes, il convient de signaler l'agneau pascal, thème récurrent dans l'architecture religieuse, que l'on retrouve sur deux voûtes de l'espace

Pétrarque (Fig.46), ayant appartenu à deux édifices initialement distincts mais voisins. L'une des deux, par l'inscription du motif dans un cercle aux marges ondulées rappelle d'assez près les modèles de l'architecture plantagenêt de la première moitié du 13^{ème} siècle. (Fig.47) L'autre inscrit le motif dans une couronne florale plus conforme aux modèles français.

Les deux thèmes décoratifs les plus fréquemment rencontrés sur les clés de voûtes des ogives montpelliéraines sont les motifs floraux, qu'il s'agisse de fleurons, de couronnes végétales ou d'une combinaison des deux (25% des cas) (Fig.48), et les motifs héraldiques, autrement dit les écus (20 % des cas). Sur de nombreuses clés de voûtes on constate d'ailleurs que les deux motifs ont été combinés.

Le simple fleuron, constitué de pétales plats, est en principe un caractère de l'architecture gothique précoce, employé notamment par les cisterciens. Ici, on le rencontre sur une croisée d'ogives à double tore qui pourrait dater de la première moitié du 13^{ème} siècle. (Fig. 49)



Fig. 46 - 3-5, rue Embouque d'Or



Fig. 47 - 1, rue Embouque d'Or




Fig. 48 - 1 rue Delpech



Fig. 49 - 10, rue En Gondeau



Fig. 50 - 20, rue de l'Aiguillerie



Fig. 51 - 2, r Trésoriers de France

Le fleuron traité avec davantage de relief, reproduit plus précisément les formes françaises du milieu du 13^{ème} siècle dont les ouvrages royaux d'Aigues-Mortes avaient peut-être fourni les modèles. (Fig.50) Le plus généralement, une large couronne de feuillages, ceinturant la clé, vient enfermer le fleuron central. Cette double couronne est traitée en méplat dans une clé cruciforme brute. En dépit de l'archaïsme (apparent) de cette voûte la couronne de feuilles simples est assez proche de celle de l'agneau pascal de l'espace Pétrarque ce qui induit une date déjà avancée dans le 13^{ème} siècle. (Fig.51)

La référence aux réalisations capétiennes se fait plus précise avec une clé de voûte du passage d'entrée où la couronne feuillagée est surmontée de têtes d'hommes dont la chevelure à dorelots et le style renvoient à la cathédrale St-Nazaire de Carcassonne (Pradalier, 152). (Fig.52)



Fig. 52 - 7, pl. Marché aux Fleurs




Fig. 53 - 10, rue de la Vieille Intendance



Fig. 54 - 16, rue de la Monnaie



Fig. 55 - 10, rue de la Vieille Intendance



Fig. 56 - 9, rue de l'Ancien Courrier



Fig. 57 - 2, r. Trésoriers de France




Fig. 58 - 2, impasse Perrier



Fig. 59 - 1-3, rue St-Ravy



Fig. 60 - 19, rue de l'Ancien Courrier

Le naturalisme des feuilles gothiques de la seconde moitié du 13^{ème} siècle, évident dans le cas de la clé de voûte aux têtes, cède la place dès le début du 14^{ème} siècle au traitement plus conventionnel d'un feuillage qui devient « généralisés ». Des mouvements tournants l'animent en spirale, par exemple au n° 10 de la rue de la Vieille Intendance (Fig.53) et au n° 3 de la rue Fournarié.(Fig.55).

A la fin du 15^{ème} siècle, apparaissent les feuilles boursoufflées dites en « choux frisé ». (Fig.54). Dans ces exemples, la couronne de feuillage encercle non pas un fleuron mais un écu lisse. Théoriquement, la forme de l'écu constitue en soi un indice de datation. Mais les deux écus arrondis dont la forme rappelle l'armement de la première moitié du 13^{ème} siècle s'accompagnent de feuillages incompatibles avec une date aussi haute. (Fig.55) Les écus tenus par une sangle parfois accrochée à un clou, sont en revanche plus significatifs et désignent presque certainement des réalisations de la fin du 13^{ème} siècle ou du siècle suivant (2, rue des Trésoriers de France, 1, place Pétrarque, 1-3, rue Saint-Ravy, 9, rue de l'Ancien Courrier ...). Ceux en accolade sont plus récents encore et doivent être attribués au plus tôt au 16^{ème} siècle. (Fig.56-57-58)

L'identification des armes portées par l'écu constituerait potentiellement une source précieuse de renseignement. Il faudrait pour cela pouvoir attribuer à une famille précise l'écu vairé à la bande fleurdelisée ou les merlettes ou encore le château à trois tours. (Fig.59-60)

Les supports

Les supports, autrement dit les organes architecturaux recevant la retombée des voûtes sont la partie la moins bien conservée des voûtes de Montpellier, sans doute du fait des remises à niveau qui ont été nécessaires à l'époque moderne pour remettre les espaces voûtés initialement semi-enterrés au niveau de l'espace public.

On considère généralement que les constructeurs gothiques se sont attachés à mettre en cohérence la logique des supports et celle des voûtes qu'ils étaient censés supporter. Cette règle est, en général respectée dans le cas des voûtes d'arêtes. En revanche, on constate dans certains cas, notamment celui des voûtes d'ogives dites «primitives», que les supports ne paraissent pas avoir prévu la géométrie des nervures. M.Drocourt le note dans certains édifices majeurs (Maguelonne). on l'observe également dans les voûtes montpelliéraines à épannelage quadrangulaire telle que celle du n°2, rue des Trésoriers de France où les piliers carrés paraissant conçus pour une voûte d'arêtes ne s'accordent pas avec les nervures diagonales posées en biais. (Fig. 61)

Dans les réalisations plus abouties, en général, à partir du milieu du 13^{ème} siècle, deux types de supports ont été adoptés, la colonne adossée, en principe couronnée par un chapiteau et un tailloir et le culot, la seconde solution offrant l'avantage de libérer les panneaux muraux, avantage appréciable notamment dans le cas des passages voûtés.



Fig. 61 - 2, rue des Trésoriers de France



Fig. 62 - 5, rue de la Croix d'Or




Fig. 63 - 5, rue de la Salle l'Evêque



Fig. 64 - 5, rue de la Salle l'Evêque

L'ornementation des chapiteaux et des culots semble être passée le plus souvent au second plan par rapport à celle des clés de voûtes. On note cependant quelques exemples de voûtes dont les chapiteaux ont reçu un décor feuillagé gothique très élaboré (5, rue de la Croix d'Or, 22, rue de l'Ancien Courrier, 6, rue de la Vieille Intendance). (Fig. 62) La plupart du temps, on s'est contenté de culots ou de chapiteaux lisses dont seuls les tailloirs furent dotés éventuellement d'une moulure. (Fig. 63)

L'évolution formelle a d'ailleurs conduit, en général à la fin du 15^{ème} siècle mais dans certains cas dès la fin du 13^{ème} siècle, à supprimer les chapiteaux et tailloirs des colonnes pour laisser les nervures pénétrer directement en gerbe dans le fut. (Fig. 64) Le retour aux chapiteaux et culots à tailloirs de profil classique et généralement de forme circulaire, sera la marque de la fin du 16^{ème} siècle et de la première moitié du 17^{ème} siècle.

Bibliographie

- Aubert (Marcel), *Les plus anciennes croisées d'ogives. Leur rôle dans la construction*, dans Bulletin Monumental 1934 p. 5-67 et 137-237.
- Sourmia, (Bernard) et Vayssettes (Jean-Louis), *Montpellier, La demeure médiévale*, Imprimerie nationale, Paris, 1991
- Fabre, (Ghislaine) et Lochar (Thierry), *Montpellier, La ville médiévale*, Imprimerie nationale, Paris, 1992
- Peyron (J.) et Robert (A.), *L'architecture civile médiévale à Montpellier : les voûtes*, dans Cahiers ligures de préhistoire et d'archéologie, n° 19 (1970), p. 1-12.
- Deforge : *La maison urbaine au temps des foires de Champagne. L'exemple de Provins*, dans La maison au Moyen Age: p. 191-206.
- Drocourt (Daniel), *Voûtes romanes à nervures prismatiques du Sud-Est de la France* dans 96^e congrès des Sociétés Savantes, Toulouse 1971, archéologie, t. II, p. 51-68.
- Pradalier-Schlumberger (Michèle), *Toulouse et le Languedoc : la sculpture gothique XIIIe – XIVe siècles*, Presses Universitaires du Mirail, Gap, 1998.
- Joy (Diane), *Formes et fonctions des caves des maisons médiévales dans le Sud-Ouest de la France* dans La maison au moyen âge dans le midi de la France, Actes... mémoires de la Société archéologique du Midi de la France, Hors série 2008, p. 179-206.
- Nougaret (Jean), Pezenas, *Evolution urbaine et architecturale du XVI^{ème} siècle à la fin du XVII^{ème} siècle*, dans études sur Pézenas et l'Hérault – Bulletin trimestriel édité par les Amis de Pézenas, 1979.
- Inventaire Général des Monuments et des Richesses artistiques de la France. *Canton d'Aigues-Mortes*, Paris Imprimerie Nationale, 2 volumes, 1973.
- Lhuisset (Christian), *L'architecture rurale en Languedoc-Roussillon*, les Provinciades, Baume-les-Dames, 1980.
- Mortet (Victor) et Deschamp (Paul), *Recueil de textes relatifs à l'histoire de l'architecture et à la condition des architectes en France au Moyen âge* - réédition avec une préface de Léon PRESSOUYRE, Paris, Comité des Travaux historiques et scientifique, collection « Format », 15, 1995, P. 316-317.

Le texte de 1294 prévoyant la réalisation de deux voûtes d'ogives

Marché par lequel les frères Daudé et Guilhelm Arnaud, tailleurs de pierre, s'engagent vis-à-vis de B. Maistre, artisan à Montpellier, à construire dans sa maison deux voûtes à croisée d'ogives.

Archives municipales de Montpellier, BB. — Publ. : V. Mortet, Anciens marchés et devis languedociens (XIII-XIV siècles), dans Bull. monum. 1899-1900, p. 437.

« CLIII - 1294, 19 février

Ego Deodatus Arnaudi et ego G[uilhelmus] Arnaudi, fratres lapi[s]cide, promi[t]imus et convenimus per firmam et validam stipulationem tibi B[ar]t[olomeo?] Magistri, apothecario, nos facturos et facere fieri nostris propriis sumptibus in quodam sutulo cujusdam hospicii tui, in quo sutulo facit cellarium suum Colinus de Sancto Porciano — quod quidem hospicium quondam (?) fuit Johannis Carranterii, quod est in carreria furni vocati De Lespinas et confrontatur cum hospicio tuo quod inhabitas et ex alio cum hospicio filii quondam (?) Guil-ielmi de Mora — duas voltas¹ crosherias cum croseriis chamfranatis : que quidem volta erit longitudinis quinque can-narum minus quarta, et latitudinis trium et quarta, altitudinis XX palmorum, si dicto B[ar]t[olomeo] videbitur. Quam quidem voltam parmentabimus supra et solum ipsius et unum scalerium lapideum latitudinis V palmorum; in cujus volte erunt due viste in ea parte qua[m] volueris. Quam complevimus a festo Béate Marie de augusto usque ad festum Sancti Michaelis ; pro quo quidem opère dabis nobis XLV libras, prout nobis et tu convenimus. Pilare vero quod est in caméra refficiemus usque ad tectum nostris sumptibus, tantum lapides ex quibus nunc est constructum erint nostre; et [debemus] refficere garilhanum⁶ usque in carreriam, deinde edificando plancatum ».

Mortet, Victor et Deschamp, Paul, Recueil de textes relatifs à l'histoire de l'architecture et à la condition des architectes en France au Moyen P. 316-317.

Interprétation du texte de 1294

« Deodatus Arnaudi et G. Arnaudi frères, tailleurs de pierre s'engagent vis-à-vis de Bt Magistri, apothecario (boutiquier ? apothicaire ?), moyennant 45 livres, à faire et faire faire deux voûtes à croisées d'ogives avec des nervures chanfreinées (*duas voltas crosheris cum croseriis chamfranatis*) dans le rez-de-chaussée de l'hôtel (*hospicii*) dont il est propriétaire, et dans lequel rez-de-chaussée Colinus de Sancto Porciano établit son cellier (cet hôtel qui fut autrefois celui de Johanne Carreterii, se trouve dans la rue du Four de Lespinas et confronte l'hôtel où habite personnellement B. *magistri* et celui du fils de G. de Mora). Les deux voûtes devront avoir quatre cannes trois quart de longueur sur trois cannes et quart de largeur, 20 pans de hauteurs, devront être parementées ainsi que le sol et devront comporter deux jours à l'emplacement désigné par le client. Les travaux seront exécutés entre la fête de Notre Dame en Août et la fête de la Saint-Michel ».

Approches
de
Topographie historique

Annexes

Sommaire

Annexe 1 - La Clôture-commune

- 1 – 1 Plans ayant servi au tracé de la Clôture-commune
- 1 – 2 Plan au 1/2000^{ème} du tracé de la Clôture-commune

Annexe 2 - La propriété du sol

Propriétaires en 1788

- 2 – 1 Copie de l'original du Guide de Flandio de la Combe
- 2 – 2 Liste de Sixains et Isles du Guide de Flandio de la Combe
- 2 – 3 Transcription de la liste des propriétaires selon leur statut ou métier
- 2 – 4 Plans avec les numéros de parcelle

Propriétaires en 1816-1825

- 2 – 5 Liste de Sixains et Isles du cadastre de 1816-1825
- 2 – 6 Transcription de la liste des propriétaires selon leur statut ou métier
- 2 – 7 Plans avec les numéros de parcelle

Annexe 3 - Les maisons médiévales

- 3 – 1 Liste de vestiges des maisons médiévales

Annexe 4 - Les espaces voûtés

- 4 – 1 Liste de voûtements recensés
- 4 – 2 Plan au 1/1000^{ème} des espaces voûtés

Annexe 1 - La Clôture-commune

1 – 1 Plans ayant servi au tracé de la Clôture-commune

1 – 2 Plan au 1/2000^{ème} du tracé de la Clôture-commune



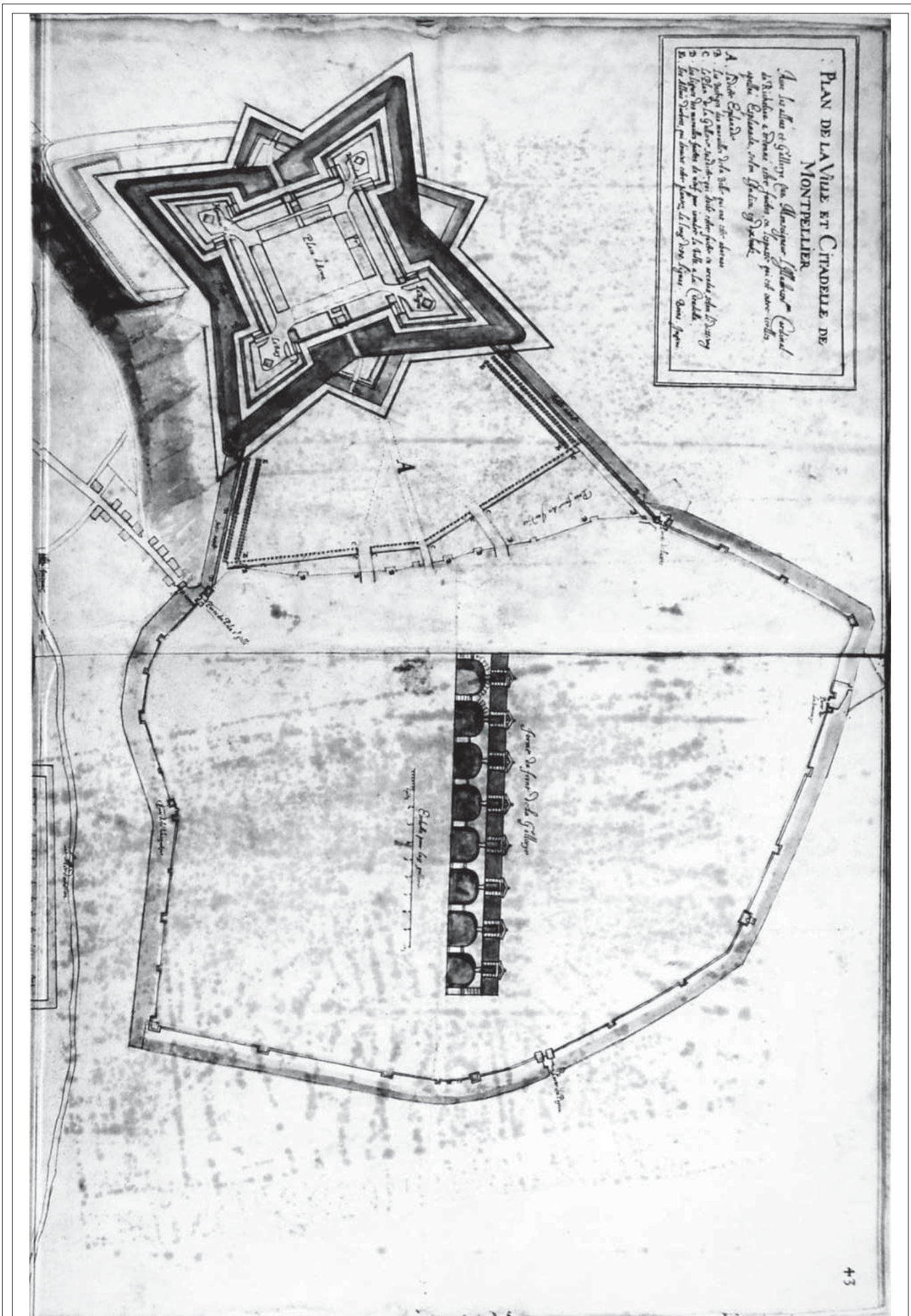
1 - Plan de Montpellier avec sa citadelle - Ziakro Polonius - 1623

Source : Société Archéologique de Montpellier



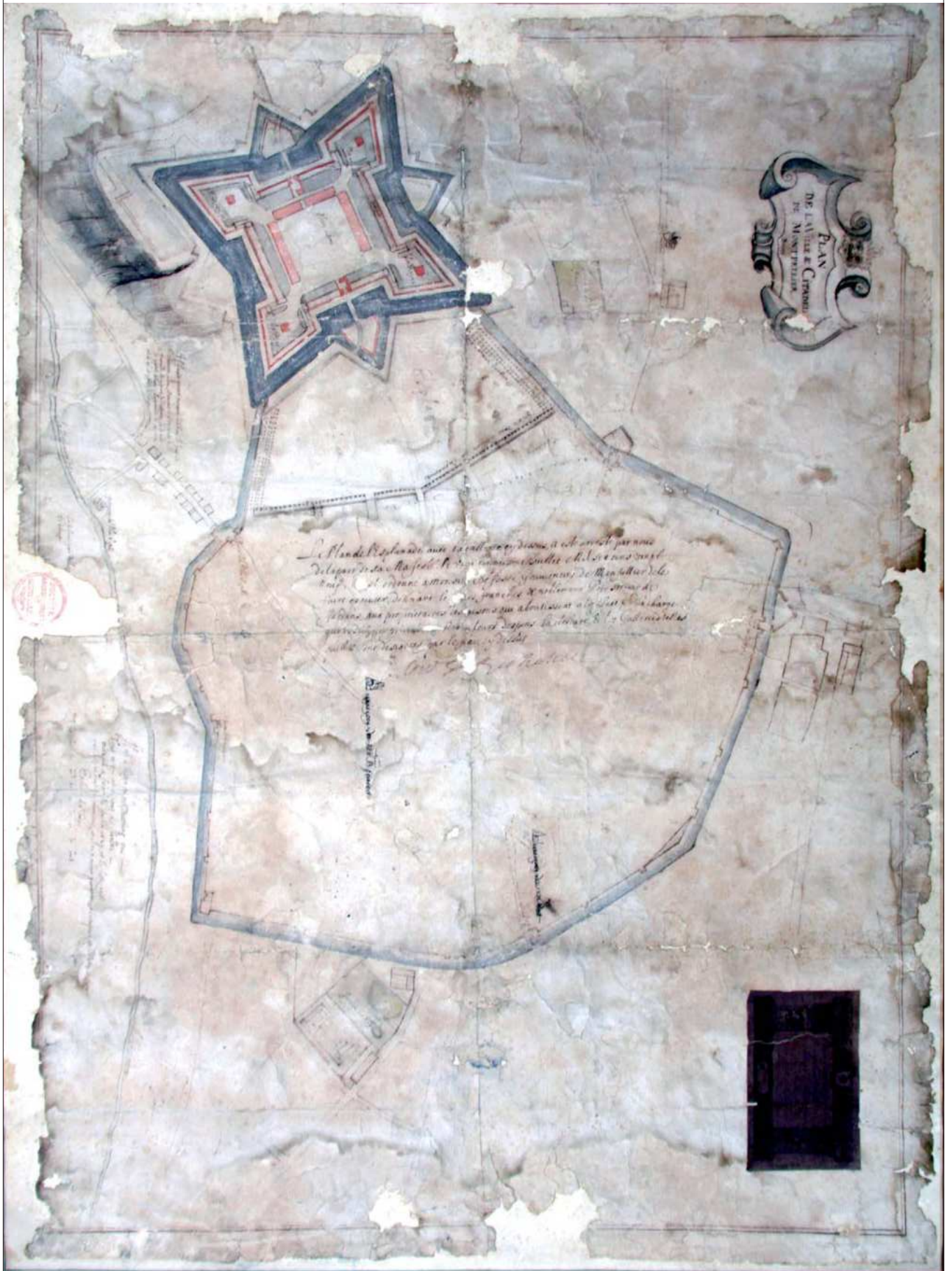
2 - Plan de Montpellier - 1625

Source : Société des amis du vieux Toulon - Bibliothèque nationale de France - GE FF 17905



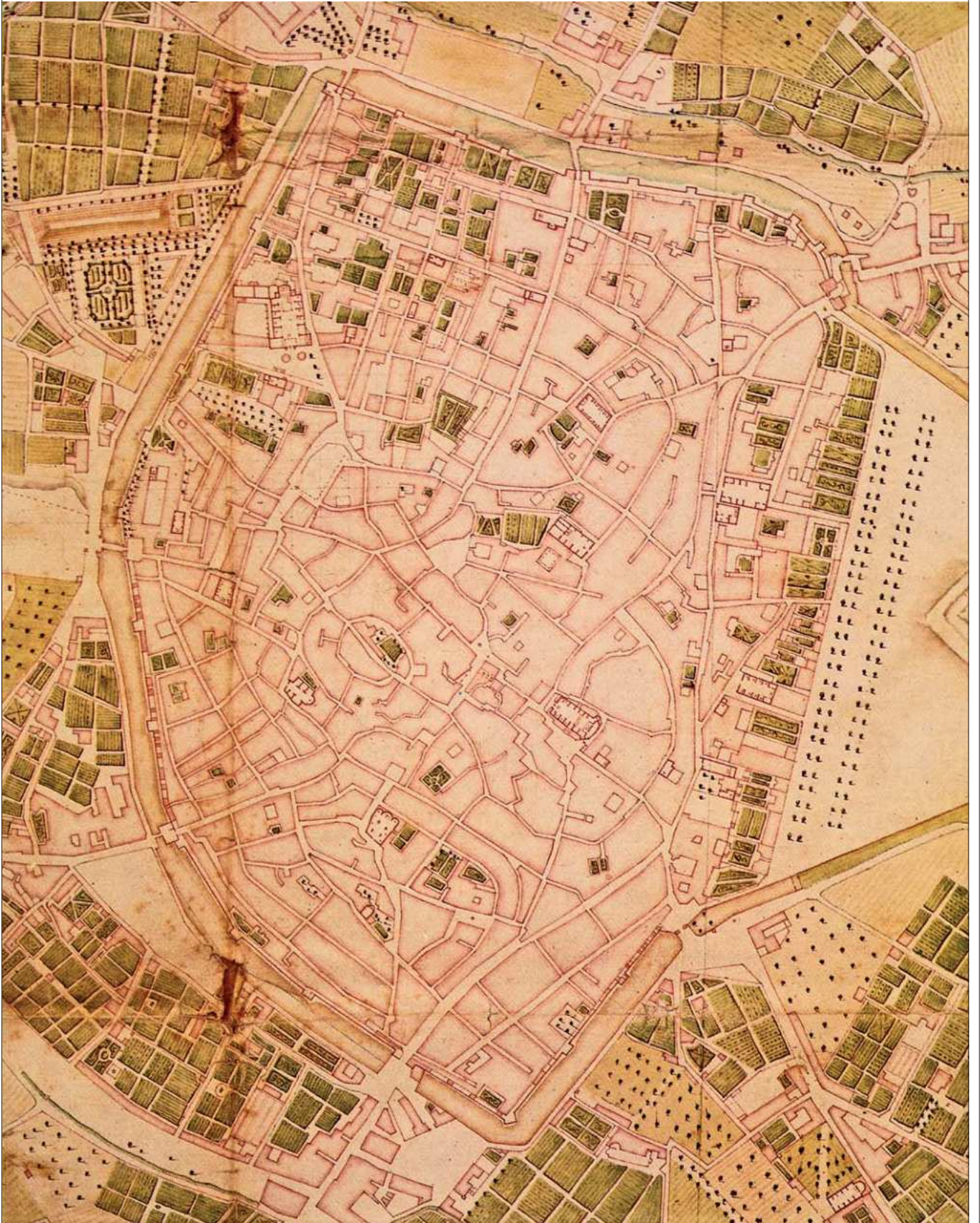
3 - Plan de la ville et citadelle de Montpellier (dit de Richelieu) - 1629

Source : Société des amis du vieux Toulon - Bibliothèque nationale de France - GE FF 17905



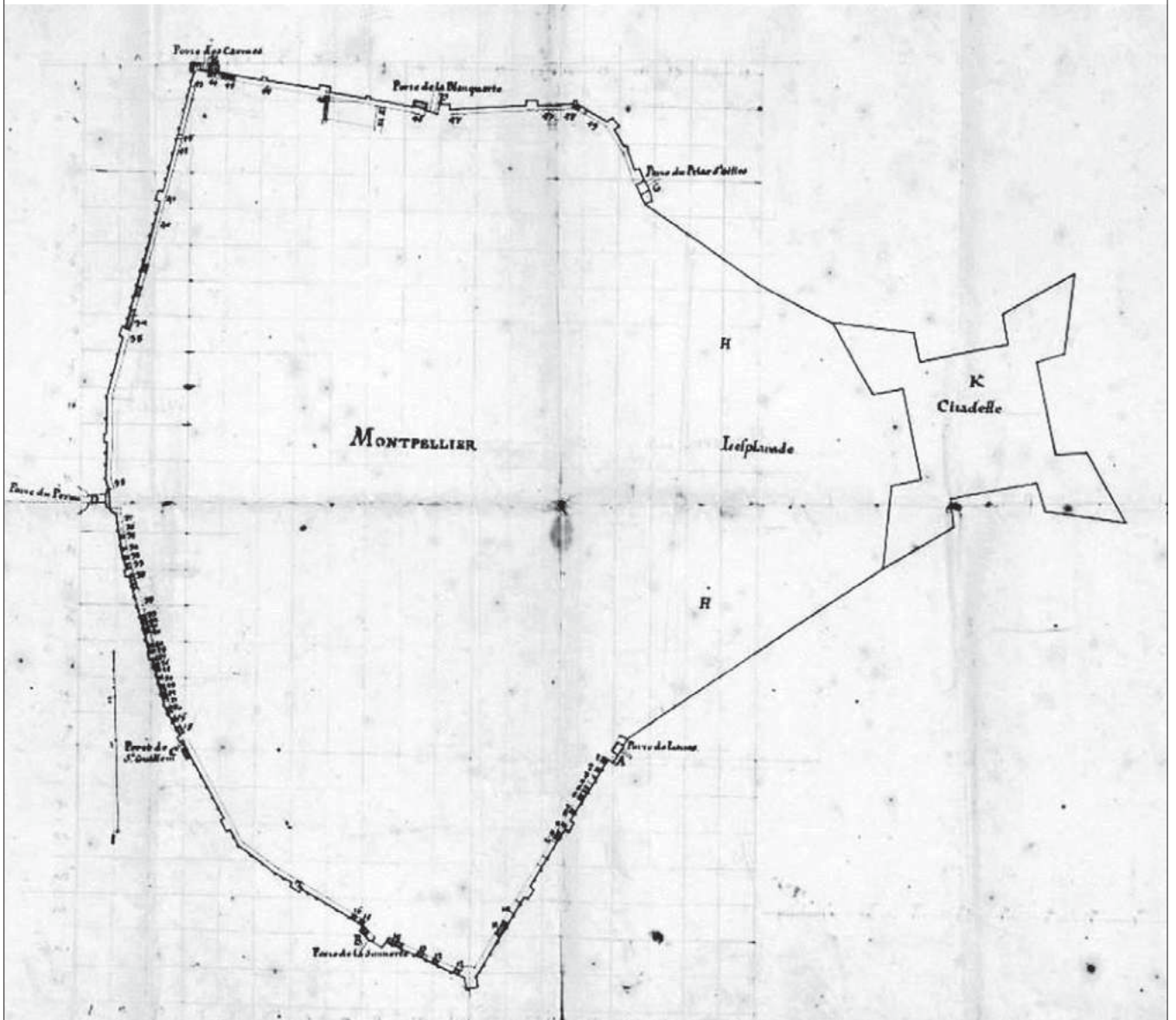
4 - Plan de la citadelle de Montpellier - Jean de Beins - 1629

Source : Société Archéologique de Montpellier



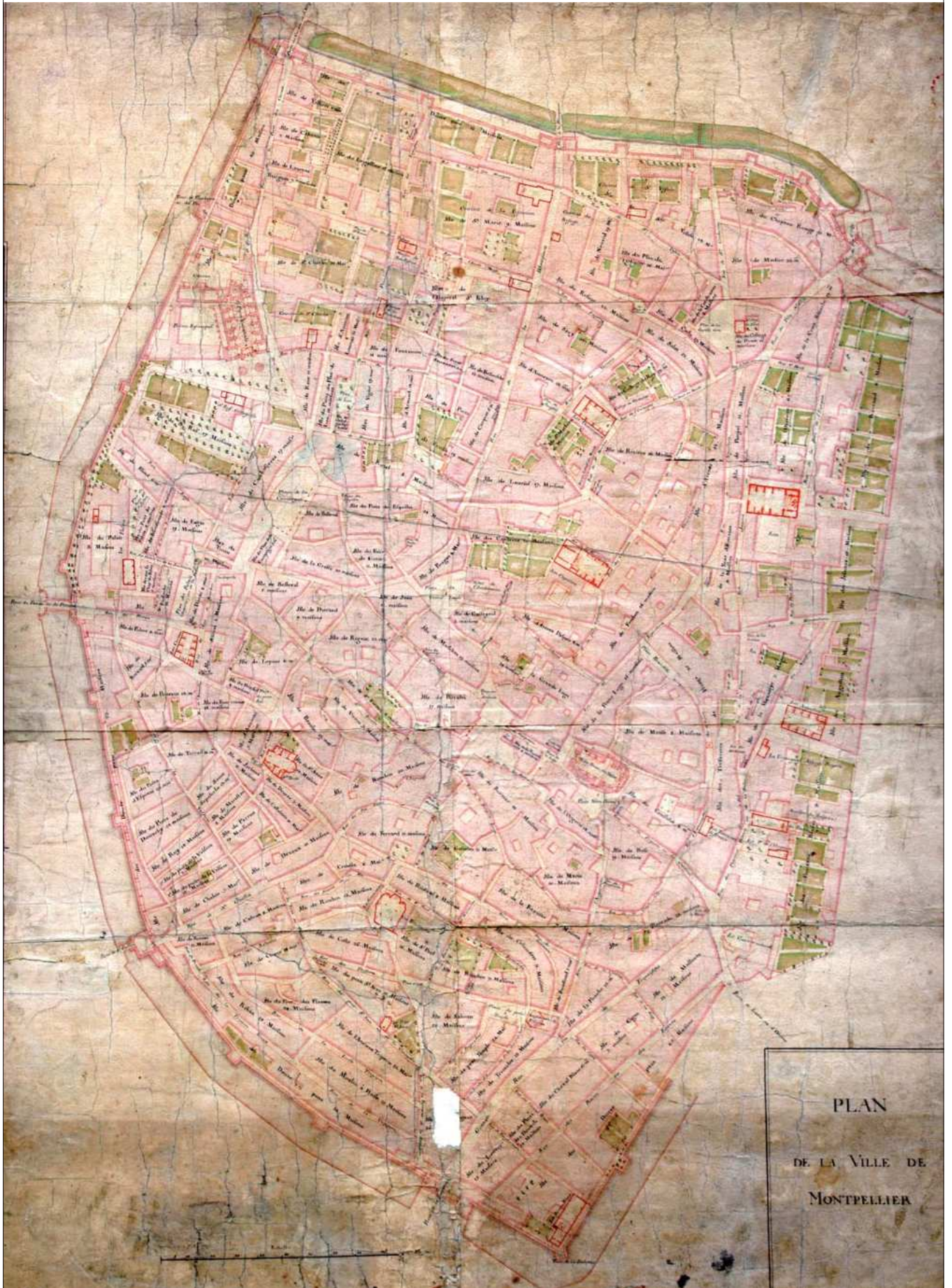
5 - Plan de Montpellier et de ses environs - 1736

Source : Société Archéologique de Montpellier



6 - Plan de localisation de la citadelle de Montpellieret - De Chamberlain - 1736-58

Source : Archives départementales de l'Hérault - C 12493/1



7 - Plan de Montpellier dit des «Isliers» - 1750

Source : Société Archéologique de Montpellier



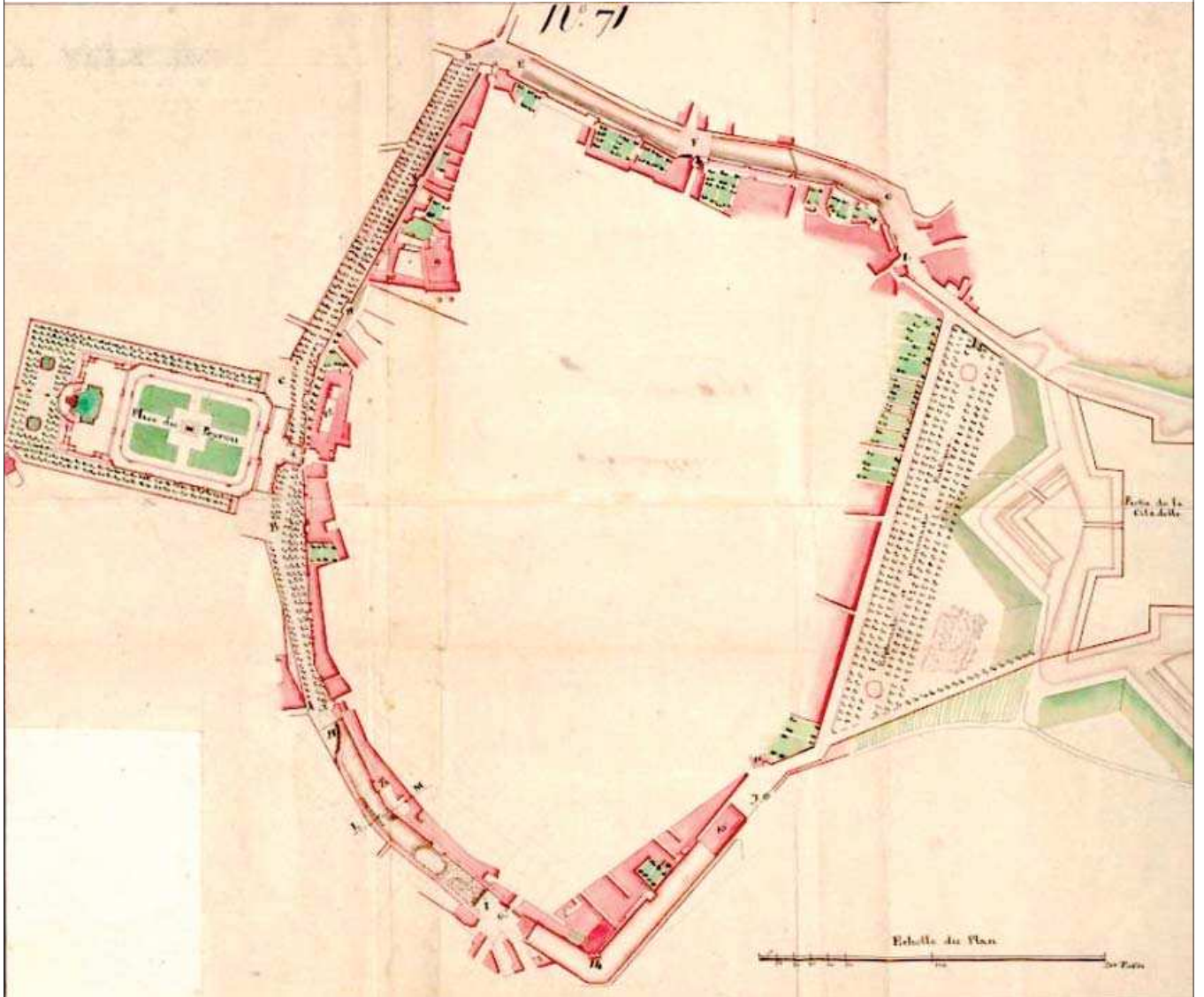
8 - Plan de Montpellier et de ses environs - 1751

Source : Source : Bibliothèque nationale de France - GE DD 2987




9 - Plan de la ville et de la citadelle de Montpellier avec ses environs - Nicolas Chalmandrier - 1772

Source : Bibliothèque nationale de France - IFN 7711193



10 - Plan de la ville de Montpellier et d'une partie de la citadelle - Chaussegros - 1782

Source : Archives départementales de l'Hérault - C 6947/26



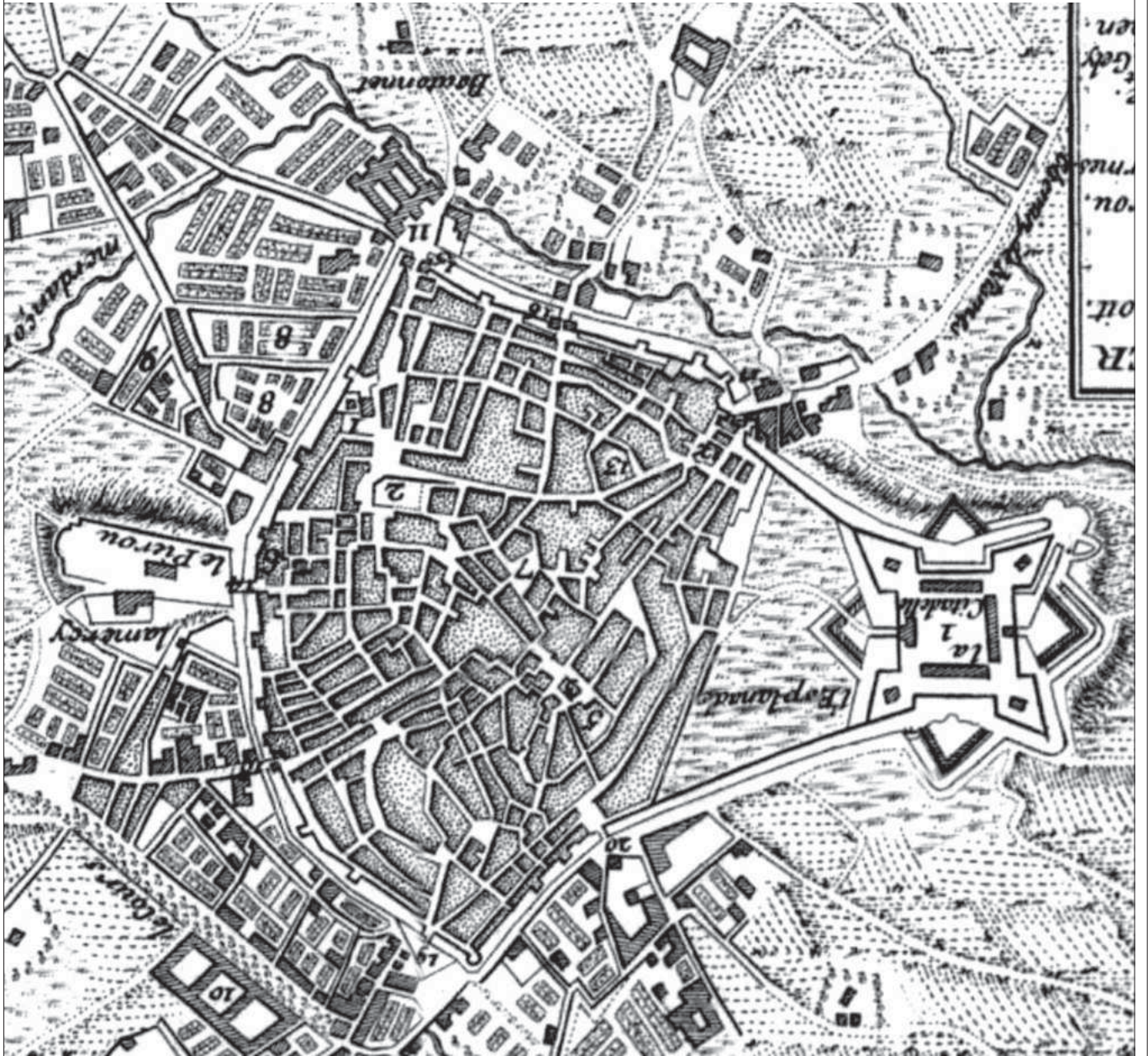
11 - Plan par masse de la ville de Montpellier et ses environs - 1792

Source : Archives départementales de l'Hérault - 1 FI 119



12 - Plan général de la ville et de la citadelle ainsi qu'une partie des environs

Source : Fonds particulier



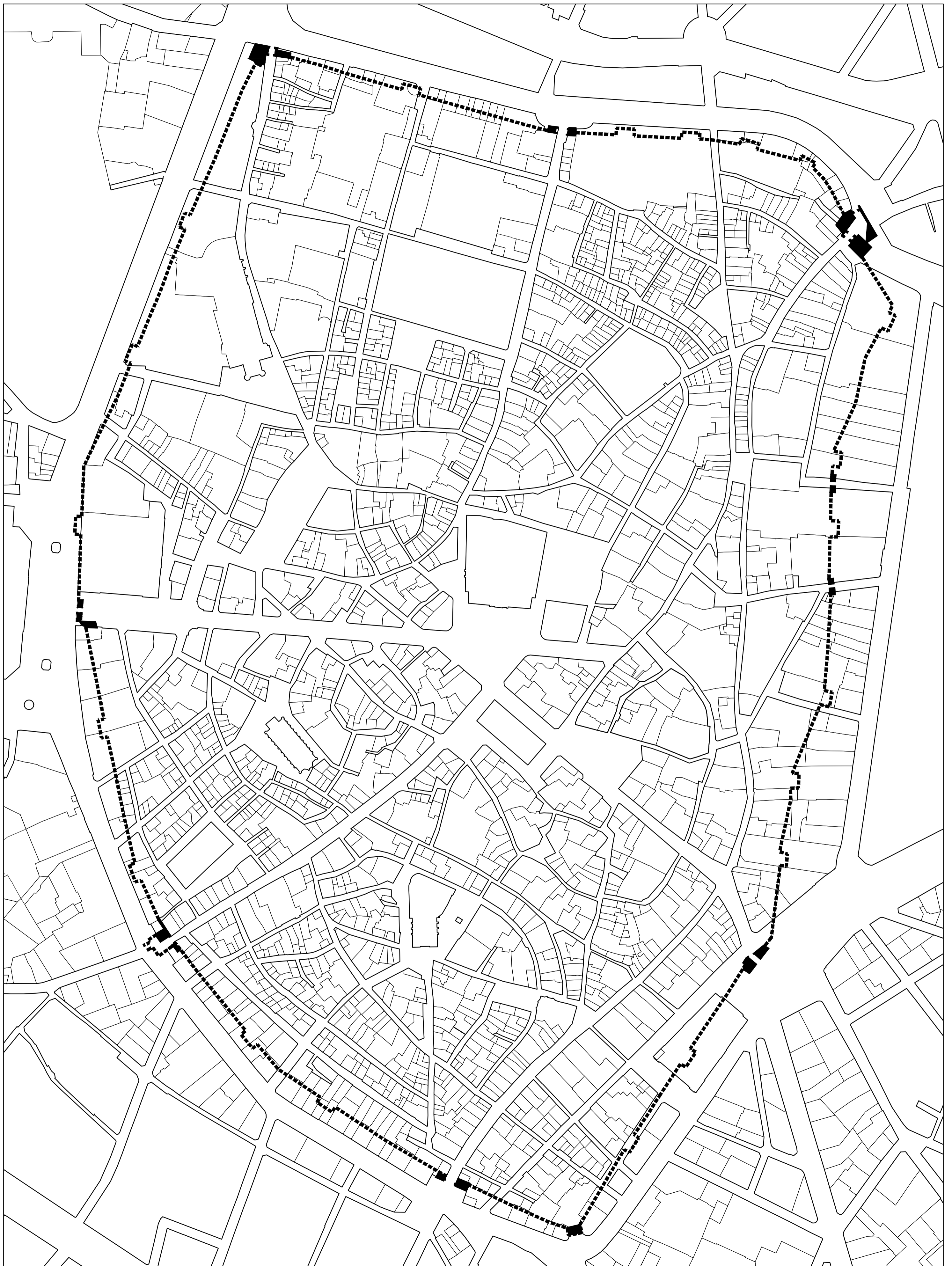
13 - Plan de Montpellier - Jean de Beaurain - 18°

Source : Bibliothèque nationale de France - IFN 7711191

1 – 2 Plan au 1/2000^{ème} du tracé de la Clôture-commune

Cf. Pochette en fin du document

Report du tracé de la Commune-clôture sur le cadastre de 2003



0 10 50 100m

Annexe 2 - La propriété du sol

Propriétaires en 1788

- 2 – 1 Copie de l'original du Guide de Flandio de la Combe
- 2 – 2 Liste de Sixains et Isles du Guide de Flandio de la Combe
- 2 – 3 Transcription de la liste des propriétaires selon leur statut ou métier
 - 2 – 4 Plans avec les numéros de parcelle

Propriétaires en 1816-1825

- 2 – 5 Liste de Sixains et Isles du cadastre de 1816-1825
- 2 – 6 Transcription de la liste des propriétaires selon leur statut ou métier
 - 2 – 7 Plans avec les numéros de parcelle

GUIDE DE MONTPELLIER

O U

CONTRÔLE MANUEL

ET DISTRIBUTION

D E

LA VILLE DE MONTPELLIER,

*En Sixains, Isles & Rues; le nom des Isles & leur
Numéro, le nom des Propriétaires des Maisons,
& les Numéros de chaque porte.*

Le tout conformément au nouveau plan dressé par
M. FLANDIO DE LA COMBE, 1788.



A MONTPELLIER,

De l'Imprimerie de JEAN-FRANÇOIS PICOT, seul Imprimeur du Roi
& de la ville, Place de l'Intendance.

M. DCC. LXXXVIII.



AUX CITOYENS

DE LA VILLE DE MONTPELLIER.

LE travail que je vous présente conduit à la connoissance des Sixains, des Isles, des Rues, Noms des Propriétaires des maisons & leur numéro.

La premiere colonne porte le nom du Sixain, la 2e. de l'Isle, la 3e. de la Rue, la 4e. du Propriétaire, la 5e. le Numéro de la porte d'entrée & escalier de chaque maison.

Les Boutiques, Magasins, Remises ne comptent pour rien, de même que les portes de derriere, à la réserve qu'elles seront numérotées du même numéro que les portes principales.

La distribution des Sixains est conforme au plan géométral, en suivant d'un Sixain à l'autre la totalité dudit plan, & allant d'une extrémité à l'autre.

SIXAINS } SAINTE FOY. SAINTE ANNE.
 } SAINT PAUL. SAINTE CROIX.
 } SAINT FIRMIN. SAINT MATHIEU.

Chaque Isle est numérotée & classée dans son Sixain.

Les rues sont désignées par leur nom, & les confronts des maisons sont vrais.

Leur nom est puisé dans le levoir, les compoix anciens & modernes, tous les écrits que j'ai pu me procurer, l'Histoire de Montpellier, le Code Reboul, les Plans gravés ou faits à la main. Je les ai empruntés, faite d'autres, du nom des Isles, du fonds de l'Histoire, du local même qui s'y prêtoit; tels encore sont les établissemens anciens & modernes: & pour mieux faire cette opération, j'ai fait deux classes des noms des rues.

La premiere est de celles qui ont eu depuis un temps quelconque un nom ou plusieurs noms différens.

La seconde est de celles qui n'en ont jamais eu que celui de la rue qui monte, qui descend, qui va, qui vient.

Quant à la premiere classe, j'ai conservé les noms les plus usités & les plus modernes, à moins qu'il n'y eût équivoque, observant qu'ils fussent conformes au levoir & compoix.

Quant à la seconde classe, lorsque rien n'a pu me fournir, j'ai cherché à leur donner le nom ancien ou moderne de l'Isle qui les confronte, comme étant le plus analogue; & si par la suite des temps on change le nom de l'Isle (1), ce qui est un grand abus qui m'a fourni de grandes difficultés dans mon travail & tous les jours aux Feudistes, du moins le nom de la rue servira de renseignement à ceux qui viendront après nous pour se camper plutôt sur les lieux où ils voudront faire une opération pour liquidation des lods ou autre.

Pour éviter les équivoques, j'ai supprimé les répétitions dans le nom des Isles. 2. Ranchin, 2. Belleval, 2. Arenes, 2. Tinal, 2. Fontanon, 2. Puits des Esquilles, 2. Viguiet, 2. Puits de la Valfere. L'opération a été sûre & facile, en rendant à une des deux son nom ancien.

A V A N T A G E S

Qui résultent de ce travail pour tous les Citoyens.

Cette opération sera utile aux Feudistes pour affeoir les lods & retirer les censives des Seigneurs directs.

(1) Il y a 151 Isles, & 41 seulement ont conservé leur nom.

Aux **Illiers** pour inspecter leurs **Îles**, dresser les rôles de la **Capitation**.

Aux **Notaires**, en passant les contrats de vente, pour les affiches des maisons à vendre ou à louer.

Aux **Procureurs**, lors d'une requête en réparation, demande d'alignement, descente de vérification.

Pour l'**Expert** en dressant son rapport.

Aux **étrangers** qui ont à courir la **Ville** pour affaires, aux **habitans** même pour trouver le domicile des gens d'affaires ou de commerce, qui sont sujets à changer de logement.

Dans le cas d'**incendie**, pour trouver bientôt la maison & sa porte d'entrée, sur-tout la nuit où tout est fermé.

Pour exercer plus facilement la **Police**, le numéro désignera de suite la maison où il faudra assigner pour l'**Audience** ou devant les **Consuls**. Les locataires de la maison, numéro tel, dans telle rue, est une désignation à portée de tous les **Valets de Ville**.

Pour le **Militaire**, pour les **Postes** à veiller, **Patrouilles**, &c. Pour le **Commerce**, & sur-tout pour le détail, toutes les affiches annonceront la rue, le numéro de la maison, l'étage de l'homme industrieux qui s'annonce au **Public**.

Les **Distributeurs** des lettres trouveront plutôt l'adresse d'une lettre, de même que la **Messagerie** pour rendre de suite une malle, un ballot.

Messieurs les Curés feront plus facilement la visite de leur **Paroisse**.

Les **Médecins**, **Chirurgiens**, **Apothicaires** pour la visite des malades chez qui ils sont appelés, de même toutes fortes d'**Artisans**.

Les **Dames & Sœurs** de la **Miséricorde** pour les pauvres malades.

Les **Administrateurs** des **Hôpitaux** pour les quêtes & visites.

Les Commissaires & Entrepreneurs du pavé pour leurs opérations de visite, réparations & vérifications.

Les Huiffiers pour leurs Exploits.

Les Laquais & Porteurs pour les visites & commissions journalières.

Ce sera, il est vrai, une étude de quelques jours, mais avec le Contrôle manuel que je vous présente, & que vous pouvez consulter dans le moment, vous aurez une facilité surprenante & agréable.

Nota. Les numéros suivent le contour des Isles & non la longueur des Rues.

La note 2 f. annonce deux fois le même numéro, à cause que la maison en question a deux portes d'entrée devant & derrière, & que le même numéro est ou peut être répété aux deux façades.

On ne doit pas être surpris si dans chaque Isle il n'y a pas quatre confronts de rue. Il y en a, telles que les 12 pans, qui n'ont qu'un confront, d'autres n'ont pas de portes aux 4 confronts. Le numéro n'est que pour les portes de maison & escalier, ce qui forme un logement. Règle générale, les numéros se suivent en allant à droite pour faire le tour de chaque Isle séparément.

Les Isliers commenceront la visite de leur Isle par le coin où sera gravé le nom & numéro de ladite Isle, & auront l'attention de consulter en partant s'ils doivent aller à droite ou à gauche pour suivre le numéro.

Cet avertissement est aussi commun à tout le monde.

SIXAIN SAINTE-FOY

DISTRIBUÉ

EN VINGT-UNE ISLE,

SAVOIR :

Salle des Spectacles.	1e.	Oratoire.	12e.	
Douze pans.	2e.	Bocaud,	13e.	
Louvre.	3e.	Croix blanche.	14e.	
Puits douzils.	4e.	Pujol.	15e.	
Cheval blanc.	5e.	Tour d'Encanet.	16e.	
Du Cigné.	6e.	Trésoriers de Franc.	17e.	
Massane.	7e.	Demanise.	18e.	
Pénitens blancs.	8e.	Petite loge.	19e.	
Monnoie.	9e.	Eglise N. Dame.	20e.	
Augustins.	10e.	Consulat.	21e.	
Jésuites.	11e.	Total des Isles.	21.	
NOM du Sixain.	NOM des Isles.	NOM des Rues.	NOM des Propriétaires.	N°.
Sainte- Foy.	Salle des Spectacles. 1e. 12 pans. 2e. à gauche.	Place de la Comédie. 4 f. Rue des Etuves.	Salle des Spectacles à la ville de Montp. Colrat, Bourgeois, Hubac, Bourgeois, Martin, de Cette, Darson, Rotisseur, Hubac, Bourgeois, Vigouroux. Bourrély, Perruq Tendon, Médecin. Veuve Loys. Veuve Clement. Doux, Avocat. Dlle. Papinau. Durand, Bourgeois Fusilier. Marre. Huc.	1. 2. 3. 4. 5. 6. 7. 8. 9. 10. 11. 12. 13. 14. 15. 16. 17.

N O M du Sixain	N O M des Isles.	N O M des Rues.	N O M des Propriétaires.	N ^o .
Sainte- Foy.	12 pans. à gauche.	Rue des Etuves.	Buffardin.	18.
			Dlle. Cauvas.	19.
			Pierre Cauvas.	20.
			Veuve Escari.	21.
			Delpy, Travailleur.	22.
			Coumoulet, Bourg.	23.
			Pelissier.	24.
			Vierne.	25.
			Dlle. Refrigé.	26.
			Durand, Voiturier.	27.
			Veuve Carrière.	28.
			Gras.	29.
			Dalmeras.	30.
			Barbet, valet d'écur.	31.
			Bardy.	32.
			Fraissinet, Avocat.	33.
			Bardy.	34.
			Bardy.	35.
			Bardy.	36.
			Saint-Jean, Conf.	37.
			Campan.	38.
			Gal, Procureur.	39.
			de Buffy.	40.
			Benoit, Traiteur.	41.
			Loys, Peintre.	42.
			Pescheur, Peintre.	43.
			Arnaud & Cauvas.	44.
			Ferrière, maréchal.	45.
			Jacques Rigal.	46.
			Neuville.	47.
			Astier, Bourgeois.	48.
			Azema.	49.
			Veuve Verdier.	50.
			Bremond.	51.
			Cavalier, Boulang.	52.
			Gouvier, Voiturin.	53.
			Barandon.	54.
			Loys, Peintre.	55.
			Loys, Peintre.	56.
			Pénit. bleus, Eglise.	57.
			Vichet, Tréf. de Fr.	58.
			Tendon, Ag. de Ch.	59.
			Jean Teulon, voitur.	60.

N O M du Sixain	N O M des Isles.	N O M des Rues.	N O M des Propriétaires.	N ^o .	
Sainte- Foy.	12 pans.	Rue des Etuves.	Martin, march. de bas.	61.	
			Vichet, Tréf. de Fr.	62.	
			Vichet, Tréf. de Fr.	63.	
			Tendon, Ag. de Ch.	64.	
			Martin, Valet d'Ecur.	65.	
			Bonhomme, Mang.	66.	
			Bernadou.	67.	
			Arbinet, Gargotier.	68.	
			Fayet, Boulanger.	69.	
			Bezeze.	70.	
			Pouget, Boulanger.	71.	
			Pouget, Boulanger.	72.	
	Louvre. . 3e. à droite.		Durand, Conseiller.	73.	
			Dumas, Fourbisseur	74.	
			Rue Fourfouillere.	Barentin, Fourbiss.	75.
				Saubeiran, Parfum.	76.
				Bitnere.	77.
			Rue des Etuves,	Laufel, Voiturin.	78.
				Dlle. Boichon.	79.
				Reboul, petit Paris.	80.
				Etienne Drap.	81.
			Rue du petit Paris.	Bougués.	82.
				Bresson.	83.
				Bardon.	84.
		Puits Douzils. 4e. à droite.		Grand'sue.	Sèrres, Tailleur.
			Le Peau.	86.	
			Gimel, Bourgeois.	87.	
			Dlle. Badée.	88.	
	Du Cheval blanc.		Serane, Bourgeois.	89.	
			Serane, Bourgeois.	90.	
			Brunet & Laurens.	91.	
			Laurens.	92.	
	Rue des Etuves.		Miegeville.	93.	
			Dlle. Pelissier.	94.	
			Roure.	95.	
Cheval blanc. 5e. à droite.			Rue Fourfouillere.	Roure.	96.
			Bernard Billiere.	97.	
			Thorel, Rôtisseur.	98.	
			Miegeville.	99.	
		Grand'sue.	Lamorier & Giral.	100.	
		2 f.	Durantl.	101.	
			Fontreau.	102.	
		2 f.	Lamorier, Conseiller.	103.	

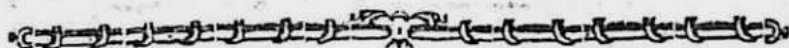
N O M du Sixain	N O M des Isles.	N O M des Rues.	N O M des Particuliers.	N ^o .
Sainte- Foy.	Cheval blanc.	Grand'rue.	Galieres, Conseiller.	104.
		Rue du Cigne.	Galieres, Conseiller.	105.
	du Cigne. 6e. à droite.	Rue des Etuves.	Galieres, Conseiller.	106.
		Grand'rue.	Martin.	107.
			Veuve Lefignan.	108.
		Rue Massane.	Pomier, Négociant.	109.
			Serres, Chirurgien.	110.
			Fabrettes.	111.
			Veuve Larmet.	112.
		Rue des Etuves.	Pomier, Négociant.	113.
		Grand'rue.	Aurès, Président.	114.
			Astruc, Conseiller.	115.
	Massane. 7e. à droite.		Mion, Bijoutier.	116.
			2 f. Bezard, Négociant.	117.
			2 f. Serres, Chirurgien.	118.
			Serres, Chirurgien.	119.
			Petit, Financier.	120.
			Veuve Mourgues.	121.
			Boyer.	122.
			Guigue.	123.
		Rue du Gouvernement	Aillaud.	124.
			Dupuy, Bourgeois.	125.
			Dupuy, Bourgeois.	126.
	Serres.	127.		
	Veuve Saint.	128.		
Rue des Etuves.	Privat.	129.		
	Renezaud, Serrurier.	130.		
	Garimond.	131.		
	Serres, Chirurgien.	132.		
	Serres, Président.	133.		
Pénitens blancs. 8e. à droite.	Rue de Sainte-Foy.	Desplan, Gouvernem.	134.	
		2 f. Sabatier, Négociant.	135.	
		2 f. De la Clotte, Conseil.	136.	
		2 f. Amoureux, Médecin.	137.	
		P. P. de l'Oratoire.	138.	
		Eglise Pénitens blancs	139.	
		2 f. Caron, Sellier.	140.	
		Riban, Parfumeur.	141.	
		2 f. Vignogoul, Abbayé.	142.	
	Rue de l'Esplanade.	Caron, Sellier.	143.	
	Oratoire.	144.		
	Amoureux.	145.		
Monnoie.	Rue de la Monnoie, 2 f.	Hôtel de la Monnoie.	146.	

N O M du Sixain	N O M des Isles.	N O M des Rues.	N O M des Propriétaires.	N°.	
Sainte- Foy.	Monnoie. 9e.	Rue de la Monn. 2 f.	Miséricorde, Couvent.	147.	
			Miséricorde.	148.	
		Rue Montpellieret.	Miséricorde.	149.	
			Despoux.	150.	
		Rue des Augustins.	Ecole des Filles mis.	151.	
			Ramond.	152.	
	Augustins. 10e. à droite.		• • • • •	Augustins, Eglise.	153.
				Augustins, Couvent.	154.
			2 f.	Valeton, Miroitier.	155.
				Roussel, Négociant.	156.
				Bosc.	157.
				Faure, Sculpteur.	158.
				L'Herminier.	159.
			Rue des Augustins.	Vernede, Receveur.	160.
			Rue de l'Esplanade.	Valeton.	161.
				Augustins.	162.
			Rue du Vignogue.	Augustins, Salpêtrie.	163.
				Augustins.	164.
	Jésuites. 11e. à droite.		Montpellieret.	Sanillac, Tr. de Fr.	165.
			Rue de la Butte.	Pierre Theron.	166.
				Pouzin, Apothicaire.	167.
				Rouviere, Horloger.	168.
			Montpellieret.	Pouzin, Apothicaire.	169.
			Portales.	170.	
			Laboissiere.	171.	
		Rue du College.	Floutier.	172.	
			Laboissiere.	173.	
		2 f.	Portales.	174.	
			Carcenac.	175.	
			Estadieu.	176.	
			College.	177.	
			Eglise.	178.	
l'Oratoire. 12e. à droite.		Rue de l'Esplanade.	Sanillac, Tr. de Fr.	179.	
		Rue des Jésuites.	Vezyan, Conseiller.	180.	
			Rozier, Président.	181.	
		Vieille Aiguillerie.	De Grave.	182.	
			Pitor, Médecin.	183.	
		Rue Bocaud.	Bocaud, Président.	184.	
		De la Salle de l'Evêq.	De Grave.	185.	
Bocaud. 13e. à droite.		• • • • •	Veuve de Girard.	186.	
			Mongla, Président.	187.	
			Delle, Bossugez.	188.	
			Masclari, Conseiller.	189.	

NOM du Sixain	NOM des Isles.	NOM des Rues.	NOM des Propriétaires.	N°.	
Sainte- Foy.	Bocaud, à droite.	De la Salle de l'Evêq.	Masclari, Conseiller.	190.	
			Bocaud, Président.	191.	
	Croix blanche, 14e. à droite.	Rue bonnes nouvelles.		Bocaud, Président.	192.
				Bocaud, Président.	193.
		Rue St. Gely.		Bocaud, Président.	194.
				Veuve Mathieu.	195.
				Granier, Avocat.	196.
				Granier, Avocat.	197.
				Veuve Levat.	198.
				Daumas, Mangonier.	199.
				Fedieres, Négociant.	200.
				Fedieres, Négociant.	201.
		De l'Isle.	202.		
		Cauvas.	203.		
	Pujol, 15e. à gauche.	Descente d'embarat. Rue Bocaud.		Tillon, Négociant.	204.
				Fedieres, Négociant.	205.
		Rue St. Gely. Aiguillerie.		Poitevin du Boufquet	206.
				Salabert.	207.
				Poitevin du Boufquet.	208.
				Pons, Chirurgien.	209.
				Rey.	210.
			Veuve Martin.	211.	
			Grenier, Cordonnier.	212.	
			Campan.	213.	
	Cabrol.	214.			
	Gely.	215.			
	Fabre.	216.			
	Bayle.	217.			
	Imbert Peillart.	218.			
	Veuve Devic.	219.			
	Col.	220.			
	Valentin.	221.			
	Richard.	222.			
	Grenier.	223.			
	Blanc, Cordonnier.	224.			
	Deydier.	225.			
	Gay, Boulanger.	226.			
	Bourret.	227.			
	Gely.	228.			
	Vieille Aiguillerie.	Delle, Julie.	229.		
Tour d'Ercauet. 16e. à gauche.	Rue Aiguillerie. 2 f.		Masclari, Conseiller	230.	
			Bertrand, Boulanger	231.	
			Sade, Négociant.	232.	

N O M du Sixain	N O M des Isles.	N O M des Rues.	N O M des Propriétaires.	N ^o .
Sainte- Foy.	Tour d'Encanet. à gauche.	Rue Aiguillerie.	Le Brun.	233.
			Jeanjean, Epicier.	234.
			Vergnes, Avocat.	235.
			Coste, grand Prévôt.	236.
			Vergnes, Avocat.	237.
			Artaud.	238.
		Rue du College, Rue de la Monnoie.	Coste, grand Prévôt	239.
	Trésorier de France. 17 ^e . à droite.		Floutier.	240.
			Feau.	241.
			Delle, Roux.	242.
			Roux, Négociant.	243.
			Chaunel, Conseiller.	244.
		Rue Sainte-Foy.	Veuve Levat.	245.
			Veuve Goulard.	246.
		Rue du Cardinal.	Martin, Tailleur.	247.
			Valaguiet, Chirurg.	248.
		Rue des Tréfrs. de Fr.	Perier, Négociant.	249.
			Valaguiet, Chirurg.	250.
			Veuve Azéma.	251.
			Trésoriers de France.	252.
			Geoffroy.	253.
			Geoffroy.	254.
			La Deveze.	255.
		Rue Embouqued'or.	Ramond.	256.
			Ramond.	257.
			Chaunel, Conseiller.	258.
		Place Brandille.	Roux, Négociant.	259.
		Rue Aiguillerie.	Lajard, Tréf. de Fr.	260.
			Vassal, Conseiller.	261.
			Hofalier, Conseiller.	262.
			Montaigu.	263.
		Rue de l'Alouette.	Serane.	264.
	Demanse.	Rue Embouqued'or.	Delle, Demanse.	265.
	18 ^e .	Rue des Tréfrs. de Fr.	Cabanes de Püimiffon	266.
	à droite.	Rue de la Cure.	Cabanes de Püimiffon	267.
			Castan, Tréf. de Fr.	268.
			Rolland, Conseiller.	269.
		Rue de la petite Loge	Rolland, Conseiller.	270.
			Püech.	271.
			Veuve Campan.	272.
			Veuve Campan.	273.
			Sabatier, Médecin.	274.
		Place Brandille.	Barnier de Valcaude.	275.

N O M du Sixair	N O M des Isles.	N O M des Rues.	N O M des Propriétaires.	N ^o .
Sainte Foy.	petite loge. 19e. à gauche.	Rue de l'Aiguillerie.	Delle, Perrette.	276.
			Delle, Perrette.	277.
Delle, Subatier.			278.	
Desfours.			279.	
Gevaudan.			280.	
Bezard, Négociant.			281.	
Jeanjean, Epicier.			282.	
Boitel, Apothicaire.			283.	
Bascou, Négociant.			284.	
Bascou, Négociant.			285.	
Eglise N. Dame. 20e. à droite.	Rue de la Cure.	Ferriere.	286.	
		Balfy, Chapelier.	287.	
		Gefari, Libraire.	288.	
		Saunier.	289.	
		Benoît.	290.	
		Veuve Vaissiere.	291.	
		Eglise Notre Dame.	292.	
		Bourrely, Financier.	293.	
		Blanc, Palemardier.	294.	
		Delle, Girard.	295.	
Consulat: 21e. à droite.	Rue du Consulat.	Desplan, Médecin.	296.	
	Place d'Hôtel de ville.	Barthés.	297.	
	Rue de la Cure.	Eufet, Marchand.	298.	
		Hôtel de Ville.	299.	
		Cure de la Ville.	300.	
		Rue des Tréforiers.	Castelnau, Négociant.	301.
		Rue du Cardinal.	Jourdan, Négociant.	302.
			Astruc, Conseiller.	303.
			Lajard, Négociant.	304.
			Lajard, Tréf. de Fr.	305.
Benezet, Tr. de Fr.			306.	
Total 21 Isles & 306 Maisons.			Total. . .	306.



SIXAIN SAINT PAUL

DISTRIBUÉ

EN TRENTE-UNE ISLE,

SAVOIR :

Douze pans,	1e.	Bouffonel.	17e.
Boulet.	2e.	La Baume.	18e.
Riban.	3e.	Colondres.	19e.
Moulin d'huile.	4e.	Despous.	20e.
Campagnan.	5e.	Loys.	21e.
Triperie.	6e.	Eglise St. Paul.	22e.
Four des Flammes.	7e.	Cambon.	23e.
Couve.	8e.	Crouzet.	24e.
Castries.	9e.	Ferard.	25e.
Robin.	10e.	Gallieres.	26e.
Coste.	11e.	Bornier.	27e.
Petit St. Jean.	12e.	Orgerie.	28e.
Sabran.	13e.	Marie.	29e.
Petit Temple.	14e.	Flaugergues.	30e.
Tremolet.	15e.	Plantade.	31e.
La Ponche.	16e.		
		Total des Isles.	31.

NOM du Sixain	NOM des Isles.	NOM des Rues.	NOM des Propriétaires.	N ^o .
Saint Paul.	12 pans. 1e. à gauche.	Grand'rue. Rue du Palais Royal.	Veuve Rozier.	1.
			Femeleau.	2.
			Balestrier.	3.
			Veuve Deloge.	4.
			Ve. Deloge, Palais Rl.	5.
		Grande Triperie.	Astier, Bourgeois.	6.
			Veuve Deloge.	7.
			Robert.	8.
			Boulavert.	9.
			Pastre.	10.
			Darmesin.	11.
			Montels.	12.
			Vallar.	13.

N O M du Sixain	N O M des Isles.	N O M des Rues.	N O M des Propriétaires.	N ^o .		
Saint Paul.	12 pans.	Grande Triperie.	Vailliere.	14.		
			Durand.	15.		
			Lauffel.	16.		
			Laborie, Chirurgien.	17.		
			Bonhomme, Voit.	18.		
			Collaut, Ecole pie.	19.		
			Draparnaud, écorch.	20.		
			Ramond.	21.		
			Ramond.	22.		
			Castel.	23.		
			Granier, Notaire.	24.		
			Vezian, Fenassier.	25.		
			Boyer, Fenassier.	26.		
			Efcari, Fenassier.	27.		
			Bastian.	28.		
			Argeliez.	29.		
			Marcenac.	30.		
			Marcenac.	31.		
			Serane, Md. de bled	32.		
			Baron, Bourgeois.	33.		
		Nourguier, Ménager.	34.			
		Julien, Chauderonn.	35.			
		Coste, Md. de bled.	36.			
		Darmesin.	37.			
		Coste, Md. de bled.	38.			
		Trezi.	39.			
		Gantier, Boulanger.	40.			
		Boulet, 2e. à droite.		Saint Guillen.	Boulet.	41.
					Boulet.	42.
					Thibal.	43.
					Sans.	44.
					Veuve Gros.	45.
				Vieille Triperie.	Goudard.	46.
					Villaret.	47.
					Goudard.	48.
					Routier.	49.
					Donat.	50.
		Balances, 2 f.		Grande Triperie.	Granier.	51.
					Goudard.	52.
					Riban.	53.
Haguenot.	54.					
Coste.	55.					
Barthelemi.	56.					
Riban, 3e. à droite.						

N O M du Sixain	N O M des Isles.	N O M des Rues.	N O M des Propriétaires.	N ^o .
Saint Paul.	Riban.	Grande Triperie.	Granier, Md. de lain.	57.
			Veuve Escudier.	58.
			Coste ainé.	59.
		Rue des Balances. La porte est commune	Sebastien Lavene.	60.
			Arnaud.	61.
			Barralier.	62.
		Rue Triperie vieille.	Cauvas.	63.
			Rouffél.	64.
			Dupin, Négociant.	65.
			Cazillac.	66.
			Colrat, Tonnelier.	67.
			Bel.	68.
			Pierre Colondres.	69.
			Sargier.	70.
			Delmas.	71.
		Benezet.	72.	
		Pouzin, Apothicaire.	73.	
		Teulon.	74.	
		Michel, Courtier.	75.	
		Balestriér.	76.	
		Ricard.	77.	
		Dlles. Pastre.	78.	
		Marcenac.	79.	
		Nadal.	80.	
		Faure, moul. d'huile.	81.	
		Ricard.	82.	
		Bonet.	83.	
		Veuve Besliere.	84.	
		Pierre Lauzier.	85.	
	Servel.	86.		
	Dlles. Auzillon.	87.		
	Veuve Baumelle.	88.		
	Vernier.	89.		
	Privat.	90.		
	Dlles. Colones.	91.		
	Veuve Rigal.	92.		
	Rue de la Fontaine.	Jeanjean.	93.	
	Rue Triperie vieille.	Bonavielle.	94.	
		Caron.	95.	
		Michel.	96.	
		Pascalet.	97.	
		Ribot.	98.	
		Gache.	99.	

N O M du Sixain	N O M des Ifles.	N O M des Rues.	N O M des Propriétaires.	N°.	
Saint Paul.	Moulin d'huile.	Rue Triperie vieille.	Gache.	100.	
			Tinel.	101.	
			Cavalier.	102.	
			Salliens.	103.	
			Astier, Bourgeois.	104.	
			Nougüier.	105.	
			Veuve Lausiel.	106.	
			Vaiffiere.	107.	
			Boulavert.	108.	
			Verdier.	109.	
			Maurin.	110.	
	Campa- gnan. 5e. à droite.	Rue du Palais royal, Rue de la Fontaine, z f.		Sabathler.	111.
				Martin.	112.
			Rue Dengondau.	Cambon.	113.
				Riban.	114.
				Tricou.	115.
				Teyffedre.	116.
				Veuve Anibal.	117.
				Teyffedre.	118.
				Lafalle.	119.
				Crespy.	120.
				Toulouse.	121.
				Bonnet, Apothicaire.	122.
				Bedos.	123.
				Alquier, Armurier.	124.
				V. Verdier, Bahut.	125.
				Cariere, Tailleur.	126.
	Pouget, Boulanger.	127.			
	Thorel.	128.			
	Boulavert.	129.			
	Grand'rue.	Veuve Formy.	130.		
		Audibert.	131.		
		Cavalier.	132.		
		Allut.	133.		
		Allut.	134.		
		Peras.	135.		
		Dlles. Peras.	136.		
		Roberty.	137.		
		Roberty.	138.		
		Imbert, Maréchal.	139.		
		Galabert-Serane.	140.		
		Allut.	141.		
		Bonhomme.	142.		
	Triperie. 6e. à gauche.	Rue du petit St. Jean. z f.			
		Rue fourdes flammes.			

N O M du Sixain	N O M des Isles,	N O M des Rues.	N O M des Propriétaires.	N ^o .	
Saint Paul	Triperie.	Rue four des flamme s.	Veuve Boulac.	143.	
			Virenque.	144.	
			Finel.	145.	
			Triperie vieille.	Veuve Bonal.	146.
				Durand.	147.
				Jouve, Confiseur.	148.
				Paran.	149.
				Boulavert.	150.
				Boulavert.	151.
				Granier.	152.
				Bonaviale.	153.
			Rue de la Fontaine.	Veuve Devéz.	154.
				Reboul.	155.
				Girard, Tonnelier.	156.
				Auteraçt.	157.
			Boulavert.	158.	
		Four des flammes. 7 ^e . à gauche.	Rue petit St. Jean.	Allut.	159.
			Rue des Multiplians.	Allut.	160.
				Fifes.	161.
				Fifes.	162.
				Grangeant.	163.
				Sahuc.	164.
				Bouvier.	165.
				Allut.	166.
				Castanier.	167.
				Sahuc.	168.
				Galavielle.	169.
				Viela,	170.
				Veuve Maillet.	171.
				Verdier.	172.
			Rue Triperie vieille.	Aymard.	173.
				Veuve Boulavert.	174.
			Combes.	175.	
			Aymard.	176.	
			Galavielle.	177.	
			Michel.	178.	
			Brunen, Teinturier.	179.	
			Montaut.	180.	
			Allut.	181.	
		Rue du Four des flam.	Calage.	182.	
			Allut.	183.	
			Allut.	184.	
			Chaila.	185.	

N O M du Sixain	N O M des Isles,	N O M des Rues.	N O M des Propriétaires.	N ^o .	
Saint Paul.	Couve. 8e. à gauche.	Rue Puits du Temple.	Daumont.	186.	
			Nouguier.	187.	
			Coste.	188.	
		Rue des Balances.	Julien, Courtier.	189.	
			Brunen, Teinturier.	190.	
			Albe.	191.	
			Dlles. Galabert.	192.	
			Veuve Imbert.	193.	
			Bernard, Cordonn.	194.	
			Cartan, Tourneur.	195.	
		Rue des Multiplians.	Daumas.	196.	
			Chabrier.	197.	
			Carriere.	198.	
			Veuve Babotte.	199.	
			Veuve Babotte.	200.	
			Veuve Fraisse.	201.	
			Couve.	202.	
			Veuve Martin.	203.	
			Serrande.	204.	
		DeCastries	Rue Saint Guillen.	Farel, Négociant.	205.
		9e. à gauche.	2 f.	Fabre, Conseiller.	206.
			2 f.	Bazille, Négociant.	207.
			Rue des Balances.	Bazille, Négociant.	208.
		Rue du Puits du Temp.	Lirou, Président.	209.	
			Granier.	210.	
			Argeliés.	211.	
			Chapotin.	212.	
	Robin.	Rue des Sœurs noires.	Fajon, Négociant.	213.	
	10e. à droite.		Veuve Boudon.	214.	
			Combes.	215.	
			Paul Sallés.	216.	
			Bazille, Marchand.	217.	
			Veuve Maillé.	218.	
		Rue du Puits du Temp.	Veuve Brouffe.	219.	
		Rue des gagne petits.	Germain.	220.	
			Romanet.	221.	
			Fajon.	222.	
	Coste.	Rue des Sœurs noires,	Sœurs noires.	223.	
	11e. à gauche.	Coste, G. Prévôt.	224.	
		Du Puits du Temple.	Rostan, Boulanger.	225.	
			Bazille, Négociant.	226.	
		Rue des Teiffiers.	Pelissier.	227.	
			Pelissier.	228.	

N O M du Sixai	N O M des Isles.	N O M des Rues.	N O M des Propriétaires.	N ^o .
Saint Paul.	Cotte.	Rue des Teiffiers.	Laurens.	229.
			Fajon , Négociant.	230.
Maurel.			231.	
Fajon , Négociant.			232.	
Valläl , Travailleur.			233.	
Jean , Poudrier.			234.	
Dlle. Payron.			235.	
Grimaud.			236.	
Bourgoing.			237.	
Dlle. Germain.			238.	
Arnaud.			239.	
Grimaud.			240.	
Arnaud.			241.	
Michel , Vannier.			242.	
Blavy.			243.	
Moncalin.	244.			
Michel ; Vannier.	245.			
Catrix , Md. de Fer.	246.			
Petit St. Jean. 12e. à droite.	Rue des Sœurs noire.	Sallés.	247.	
		Veuve Durand.	248.	
		Veuve Benech.	249.	
		Fajon , Négociant.	250.	
		Galabert-Serauc.	251.	
		Tendon.	252.	
		Tendon.	253.	
		Castelnau.	254.	
		Rigaudier , Chauder.	255.	
		Delle. Angelic.	256.	
		z f. Delle. Angelic.	257.	
		Bougette.	258.	
		Martin.	259.	
		Allut.	260.	
		Caucas.	261.	
Combette.	262.			
Ricaud.	263.			
Cazalet.	264.			
Salamon.	265.			
Perier.	266.			
Rue du Plan d'Agde.	Jérôme & Baumes.	267.		
	Veuve Galabert.	268.		
	Gontier , Vitrier.	269.		
	Veuve Rey.	270.		
	Toufchy.	271.		

NOM du Sixain	NOM des Isles.	NOM des Rues.	NOM des Propriétaires.	N ^o .
Saint Paul.	Sabran. 13e. à droite.	Rue petit St. Jean.	Eglise & Command.	272.
		Rue Logis St. Paul.	Negre, Parfumeur.	273.
Rue Plan d'Agde.		Raspai.	274.	
		Dechan.	275.	
		Blanc.	276.	
		Reynard.	277.	
		Serres, Bourgeois.	278.	
		Pelouze, Négociant.	279.	
		Fulcrand, Traiteur.	280.	
		2 f. Veuve Baron.	281.	
		Rue St. Côme.	Garimond.	282.
			Germain.	283.
			Pomier, Négociant.	284.
	Place St. Côme.	Blouquier, Négoc.	285.	
	Rue Logis St. Paul.	Barthés, Négociant.	286.	
		Dupré.	287.	
		Salliens.	288.	
		Fages.	289.	
		Poitevin.	290.	
		Arnaud.	291.	
		Manen.	292.	
		Jourdan.	293.	
	Place St. Côme.	Tremoulet, Préfid.	294.	
		Blouquier, Négoc.	295.	
	Rue Logis St. Paul.	Ramond.	296.	
		Grofeiller, Accouch.	297.	
	2 f.	Genton.	298.	
		Saliens, Bourgeois.	299.	
		Barrier, Aubergiste.	300.	
		Faure, Marchand.	301.	
		Colrat fils.	302.	
		Garonne.	303.	
		Garonne.	304.	
	Rue Dengondau.	Veuve Mately.	305.	
		Veuve Jourdan.	306.	
		Veuve Benoit.	307.	
		Jaillier, Mangonier.	308.	
	Rue cope Cambes.	Coffe, Fenassier.	309.	
		Colrat pere.	310.	
		Lapierre, Bourgeois.	311.	
		De. Ranté.	312.	
	2 f.	Ranson.	313.	
		Veuve Bouet.	314.	
	Petit Temple. 14e. à gauche.			

N O M du Sixain	N O M des Isles.	N O M des Rues.	N O M des Propriétaires.	N ^o .
Saint Paul.	Petit Temple.	Rue cope Cambes.	Veuve Esteve.	315.
			Sabathier.	316.
			Sablier.	317.
			Sablier.	318.
	Tremolet 15e. à droite.	Rue d'Enrouan. Grand'rue.	S. Côme Ec. de Chi	319.
			Giraud, Sculpteur.	320.
			Negre.	321.
		2 f.	Negre.	322.
		2 f.	Gras.	323.
		2 f.	Sabathier.	324.
		2 f.	Monredon.	325.
		2 f.	Vernier.	326.
		2 f.	Aigou.	327.
		2 f.	Touchy.	328.
		2 f.	Billiere.	329.
		2 f.	Daumont.	330.
		2 f.	Veuve Boyer.	331.
		2 f.	Veuve Pelissier.	332.
		Rue Dengondau.	Veuve Breton.	333.
		Rue cope Cambes.	Veuve Donat.	334.
	La Ponch 16e. à gauche.	Rue de l'Argentierie.	Ribat.	335.
			Montel.	336.
			Mifton.	337.
			Serres, Horloger.	338.
			Bertrand, Tailleur.	339.
		2 f.	Tiffau, Horloger.	340.
			Dumas, Horloger.	341.
		Grand'rue.	Recoule, Médecin.	342.
		2 f.	Carquet, Apothic.	343.
			Gimond.	344.
			Caron, Sellier.	345.
			Bafite, Fabr. de bas.	346.
			Veuve Jean-Antoine	347.
			Bertrand.	348.
	Bouffône 17e. à droite.	Rue du Courrier.	Durand, Négociant.	349.
		Argentierie, 2 f.	Fesquet, Conseiller.	350.
		2 f.	Reboul.	351.
		2 f.	Prunet.	352.
			Veuve Guiraud.	353.
		Rue d'Enrouan.	Petit, Orfevre.	354.
	La Baur 18e. à gauche.	Rue de l'Argentierie.	Veuve Cotte.	355.
		Rue des Cauzils.	St. Julien.	356.
			Veuve Donadieu.	357.

N O M du Sixain	N O M des Isles.	N O M des Rues.	N O M des Propriétaires.	N ^o .	
Saint Paul.	La Baume.	Rue des Cauzils.	Genebrac.	358.	
		Rue Courte.	Genebrac.	359.	
		Rue du Courier.	Serres, Horloger.	360.	
		2 f.	Le Court, Tr. de Fr.	361.	
			Reboul, Avocat.	362.	
			De la Salle.	363.	
			Bouffeirolles.	364.	
			Gros, Président.	365.	
			Rue de l'Argenterie.	Barthelemi, Négoc.	366.
			Rue du Courier, 2 f.	Bouffeirolles, Conf.	367.
	Colondres 19e. à droite.	2 f.	2 f.	Serres, Président.	368.
		2 f.	2 f.	Serres, Président.	369.
		2 f.	2 f.	De Rate, Conseiller.	370.
		Rue du Pastourel.	Gay.	371.	
		2 f.	Veuve Taillé.	372.	
			Brun.	373.	
			Boyer, Avocat.	374.	
			De Rate, Conseiller.	375.	
			Dlle. Soulines.	376.	
			Mourgues.	377.	
	Dupoux. 20e. à droite.		Rue de l'Hirondelle.	Veuve Reclot.	378.
		Rue de l'Hirondelle.	Veuve Tenclain.	379.	
		Place Saint Côme.	Veuve Reclot.	380.	
			Vialla.	381.	
			Veuve Mazet.	382.	
			Vialla.	383.	
		Rue Saint Côme.	Rebuffat.	384.	
		Cul de sac St. Côme.	Mazet.	385.	
		Rues des Sœurs noires.	Fournier.	386.	
			Laurens, Cordon.	387.	
Loys. 21e. à droite.		Rue du Courier.	Peleguin.	388.	
		2 f.	Isnel, Négociant.	389.	
		2 f.	Bessé.	390.	
		2 f.	Aubin.	391.	
		Rue de l'Hirondelle.	Sœurs noires.	392.	
			Loys, Tréf. de Fr.	393.	
			Trinitaires, Couvent.	394.	
			Veuve Grimaud.	395.	
			Bouffonade.	396.	
		Rue de la Sacrific.	Galabert.	397.	
Eglise St. Paul. 22e. à droite.			Affier.	398.	
			Veuve Baumés.	399.	
			Veuve Jaule.	400.	

N O M du Sixain	N O M des Isles.	N O M des Rues.	N O M des Propriétaires.	N ^o .	
Saint Paul.	Eglise St. Paul.	Rue de la Sacristie.	Pelegrin, M. de bled.	401.	
			Crevaillac.	402.	
			Bel.	403.	
		Plan d'Agde.	Cubac, Chauderon.	404.	
		Rue Saint Paul.	Serres Cuisinier.	405.	
			Veuve Jourdan.	406.	
			Bardon, Tréf. de Fr.	407.	
			Trinitaires.	408.	
			Trinitaires, Eglise.	409.	
		Cambon.	Rue Saint Guillen.	Cambon, Négociant.	410.
		23e.		Bane, Md. de laine.	411.
		à gauche.	Rue Puits du Temple.	Martin.	412.
		Crouzet.	Rue Saint Guillen.	Gairal.	413.
		24e.		Magnol, Tr. de Fr.	414.
		à droite.		Quinson de Monlaur.	415.
			Rue du Courrier.	Quinson de Monlaur.	416.
			Rue des Sœurs noires.	Catrix, Md. de fer.	417.
		Ferard.	Rue de la Friperie.	Ferard.	418.
		35e.		Alterieu, Fripier.	419.
		à droite.		Bedos.	420.
				Valcrofé.	421.
				Gairal, Fripier.	422.
				Dlle. Pigere.	423.
				Veuve Conte.	424.
			2 f.	De Moncalm.	425.
			Rue du Pas étroit.	Bergeron.	426.
			Du Bras de fer, 2 f.	Pelissier.	427.
			Moncalm.	428.	
			Moncalm.	429.	
			Nauton.	430.	
	Galieres.	Rue du Tr. de la Bourfe	De Joubert.	431.	
	26e.		De Joubert.	432.	
	à droite.		De Joubert.	433.	
			De Joubert.	434.	
			Courant, Bourgeois	435.	
		Rue Courte.	Veuve Tioch.	436.	
			Becharé, Cuisinier.	437.	
			Dlle. Girard.	438.	
		Rue du Courrier.	De Joubert.	439.	
			De Joubert.	440.	
	Bornier.	Tréfor. de la Bourfe.	Gache, Droguiste.	441.	
	27e.	Rue de la Vieille.	Guerin.	442.	
	à droite.		Nauton freres.	443.	

N O M du Sixain	N O M des Isles.	N O M des Rues.	N O M des Propriétaires.	N°.	
Saint- Paul.	Sornier.	Rue de la vieille, 2 f.	Bernard.	444.	
			De Gayon.	445.	
		Veuve Perimond.	446.		
		Tréfor. de la Bourse.	De Juge.	447.	
		2 f.	De Gineftous.	448.	
			Canonge.	449.	
			David, Négociant.	450.	
			Tendon, Médecin.	451.	
			Veziar, Conteailler.	452.	
			Chauvet, Conleil.	453.	
			Rue de la Poiffonnerie.	Becat.	454.
			Place de l'Herberie.	Feau, Apothicaire.	455.
				De Jaume.	456.
				Reboul.	457.
				Plantier.	458.
	Orgerie. 28e. à gauche.	Rue de la Vieille.	De Gayon.	459.	
			Barthez.	460.	
			Goudard Grelle.	461.	
			Rue de l'Argenterie.	Coſte, Boulanger.	462.
				Philis, Papetier.	463.
			Place Notre Dame.	Philis, Papetier.	464.
				Veuve Vialard.	465.
				L'Orgerie.	466.
				Le Corps-de-Garde.	467.
				La ferme de l'Huile.	468.
				Tourgouillet.	469.
				Duguez, Négociant	470.
			Draperie rouge.	Eſpinaffon, Mangon.	471.
				Duguez, Négociant.	472.
				Aſtruc.	473.
			Boyer, Négociant.	474.	
	Marie. 29e. à droite.	Rue Saint Ravy.	Vaſſal.	475.	
			Rue de la Vieille.	Grangeant.	476.
				Charleroi, Négoc.	477.
				Veuve Goudard.	478.
			Rue de l'Argenterie.	Hoſtalier.	479.
				De Cayla.	480.
				Veiffiere, P. en droit.	481.
				Veiffiere, P. en droit.	482.
				Rouſtan, Confifeur.	483.
				Veuve Soulier.	484.
				Veuve Soulier.	485.
			Rue des Cauzils.	V. Peltevin du Bouf.	486.

N O M du Sireain	N O M des Isles.	N O M des Rues.	N O M des Propriétaires.	N ^o .	
Saint Paul.	Marie. Flauger- gues. 40e. à gauche.	Rue des Cauzils. Du Cardinal, 2 f.	Veuve Gros, Fournie. Flaugergues. Barrau, Négociant. Grimaud, Miroitier. Teyffède. Bouquet.	487. 488. 489. 490. 491. 492.	
	Plantade. 31e. à droite.	De l'Argenterie.	Bazile, Orfevre. Pomier-Lairargues.	493. 494.	
De l'Argenterie.		Veuve Rachias. Brunet, Bourgeois. Pigeire. Flaugergues. St. Jean, Conseil. Serane, Vitrier. Bazile, Orfevre.	495. 496. 497. 498. 499. 500. 501.		
		Croix d'or.	Dumas, Coutellier. Breton, Coutellier. St. Jean, Conseil. St. Jean, Conseil. Durand, Négociant.	502. 503. 504. 505. 506.	
		De l'Argenterie.	Quet, Cafetier. Veuve de Cotte. Jouve, Confiseur. Domergue, Bourg.	507. 508. 509. 510.	
		De la Croix d'or.	Vigaroux. De Rossier, Conseil. Rossier, Conseiller. De la Clotte, Conf.	511. 512. 513. 514.	
		Rue du Cardinal.	Castelnaud. Carrière, Tailleur. Charrolois. Serres, Chirurgien. Veuve Levat.	515. 516. 517. 518. 519.	
			Moinac. Tubert.	520. 521.	
			Grand'rue.	Chateaufneuf. De Candillargues.	522. 523.
			2 f.	Brunet, Négociant.	524.
			2 f.	Vialard, Négociant.	525.
				Belmond. Veuve Fournier. Veuve Escudier. Coste, Négociant.	526. 527. 528. 529.

NOM du Sixain	NOM des Isles.	NOM des Rues.	NOM des Propriétaires.	N ^o .
Saint Paul.	Piantade.	Grand'rue. Rue de la Charrue.	Veuve Feau.	530.
			Veuve Feau.	531.
			Janel.	532.
			Moutinier, Pâtissier.	533.
			Total . . .	533.
Total 31 Isles & 533 Maisons.				

SIXAIN SAINT FIRMIN

DISTRIBUÉ

EN DOUZE ISLES,

S A V O I R :

Grande Loge.	1e.	Poissonnerie.	7e.		
Fonbon.	2e.	Portalez.	8e.		
Arenes.	3e.	St. Firmin.	9e.		
Maillan.	4e.	Regnac.	10e.		
Lucquet.	5e.	Durand.	11e.		
Boucherie.	6e.	Bellevul.	12e.		
Total des Isles.			12.		
NOM du Sixain	NOM des Isles.	NOM des Rues.	NOM des Propriétaires.	N ^o .	
Saint Firmin.	Grande Loge. 1e. à gauche.	Place de la Loge. 2f.	MM. de Bourte Conf.	1.	
		Rue de l'Aiguillerie.	Velay ; Marchand.	2.	
			Nogarede, Tréf. de Fr.	3.	
			Sadde, Négociant.	4.	
			La Poupriere.	5.	
			Bourrely, Receveur.	6.	
			Rue Arc d'Arenes.	Sarda, Chirurgien.	7.
				Valibouze.	8.
			2 f.	Chaleil, ancien Not.	9.
			Rue Plan d'Encivade.	Cambis d'Orfan.	10.
				Ricard, Procureur.	11.
				Veuve de Senès.	12.

N O M du Sixai	N O M des Isles.	N O M des Rues.	N O M des Propriétaires.	N ^o .	
Saint Fimmin.	Grande Loge. 1 ^e . à gauche.	Rue Plan d'Encivade.	Salter, Financier.	13.	
		Place Cevenol.	Riviere.	14.	
			Fortier.	15.	
			2 f. Perier.	16.	
			2 f. Guinier.	17.	
			Rue Juiverie.	Ainard.	18.
				Bazile.	19.
				Poulaud.	20.
				Conte, Fripiere.	21.
			Place de la Poiffonner.	Coulomb, Marchand.	22.
				Barre.	23.
				Gache, Négociant.	24.
			Fonsdigou.	Baron, Orphevre.	25.
				Clement, Bourgeois.	26.
				Veuve Andrien.	27.
			Delle, Boudon.	28.	
			Rosier, Conseiller.	29.	
		Dans une Cour.	Beleze.	30.	
			Dier.	31.	
			MM. de la Bourse Con	32.	
		Rue de la Loge.	Nauton, Droguste.	33.	
			Collot ainé.	34.	
		Fonbon. 2 ^e . à gauche.	Rue Aiguillerie.	Puech.	35.
				Bascou, Négociant.	36.
				Bascou, Négociant.	37.
				Pralon.	38.
			2 f.	Monferrier, Syndic p.	39.
				Leguepeys, Conseill.	40.
				Barrau, Négociant.	41.
				Eftor, Négociant.	42.
				Accadémie des Scien.	43.
			Rue de la Carbonerie.	Euzet.	44.
				Maupel, Tréf. de Fr.	45.
		Rue des Capucins.	Chaptal, Médecin.	46.	
			Fontenille.	47.	
			Barrau, Négociant.	48.	
		Rue Corraferie.	Monferrier, Syndic P.	49.	
		Rue Dasports,	Bascou.	50.	
		2 f.	Bascou, Négociant.	51.	
			Cassan, Tréf. de Fr.	52.	
	d'Arenes. 3 ^e . à droite.	Rue de l'Arc d'Arenes.	Sarda, Chirurgien.	53.	
		Rue Dasports.	Veuve de St. Maurice.	54.	
		Rue de l'Arc d'Arenes.	Le Brun, Auditeur.	55.	

N O M du Sixain	N O M des Isles.	N O M des Rues.	N O M des Propriétaires.	N ^o .	
Saint Firmin.	d'Arenes.	Aue de l'Arc d'Arenes.	Veuve de St. Maurice	56.	
	Massillan 4e. à gauche.	Rue Corraferie.	Cambis d'Orfan.	57.	
		Rue Barlerie.	Sälze, Négociant.	58.	
		Place des Cevenols.	Valerose, Avocat.	59.	
		Rue Canabasserie.	Crambès.	60.	
				Ricard, Papetier.	61.
				Martel, Imprimeur	62.
				Hugues, Tailleur.	63.
		Place de l'Intendance		Daru.	64.
			Rue Massillan.	Auteract, Notaire.	65.
				Marqués, Avocat.	66.
				Alicot, Boulanger.	67.
			Barlerie.	Garimond.	68.
			La Serre.	69.	
			Martel.	70.	
			Gauffel, Chandelier.	71.	
			Veuve Rey.	72.	
			Pallat.	73.	
			Veuve Henri.	74.	
	Lucquet.	Place de l'Intendance.	De Louftau.	75.	
	5e. à gauche.	Rue du Palais.	Veuve Bimard.	76.	
		Rue Barlerie.	Chapus.	77.	
			Auteract, Notaire.	78.	
		Rue Massillan.	Esteve.	79.	
			Esteve.	80.	
			Chaptal, Médecin.	81.	
		Place de l'Intendance.	Bonhomme.	82.	
	Boucherie.	Draperie rouge.	Roux, Négociant.	83.	
6e. à droite.	Herberie.	Debrés.	84.		
		Bergeon.	85.		
	2 f.	Boucherie.	86.		
	Rue de la Loge.	Barran.	87.		
		Éuzet, Marchand.	88.		
	Draperie rouge.	Lonjon.	89.		
		Bosc.	90.		
Poissonerie	2 f.	Poissonnerie.	91.		
7e.	Rue Rebuffi.	Lirou fils aîné.	92.		
Portalez.	Plan Duché.	Duché.	93.		
8e	Draperie St. Firmin.	Martel.	94.		
à gauche:		Fabre.	95.		
	Rue de la Poissonnerie	Isnard.	96.		
		Dumeng, Négociant	97.		
		Layris, Pallémentier	98.		

N O M du Sixain	N O M des Isles.	N O M des Rues.	N O M. des Propriétaires.	N ^o .
Saint Firmin.	Portalez.	Rue de la Poissonnerie.	Magnol, Trés. de Fr.	99.
		Rue Barlerie.	Puech, Marchand.	100.
Eglise St. Firmin. 9e.		Rue Cherche midi. Rue St. Firmin.	Farel, Négociant.	101.
			Cassan.	102.
			Vialla.	103.
			Perier, Clincailler.	104.
			Perier, Clincailler.	105.
			Gaussel, Chandellier	106.
			Monclar, Conseiller	107.
			Caisler, Tailleur.	108.
			Dabanis.	109.
			Labat Serene.	110.
Regnac. 10e. à droite.		Plan Duché. Rue Rebuffi.	Michel, Traiteur.	111.
			Balard, Pâtissier.	112.
			Rebuffi.	113.
			Delle. de l'Epine.	114.
			Desplan.	115.
			Desplan.	116.
			Joyeuse, Apothicaire.	117.
			Joyeuse, Apothicaire.	118.
			Bergeret Reynes.	119.
			Labarre Reynes.	120.
		Rue St. Firmin. Rue des Tondeurs.	Maurel.	121.
			Martel freres.	122.
			Levat.	123.
			Rey, Apothicaire.	124.
			Veuve Dartis.	125.
			Perié.	126.
			Poutingon, Fondeur.	127.
			Veuve Lucquet.	128.
			Blanc, Boulanger.	129.
			Bimard.	130.
Durand. 11e. à gauche.		Rue Barlerie.	Veuve Combes.	131.
			Leblanc, Procureur.	132.
			Durand Lussac.	133.
			Durand Lussac.	134.
			Jouve.	135.
			Durand Lussac.	136.
			Desplan.	137.
			Euzet, Pâtissier.	138.
			Reynes, Tondeur.	139.
			Lauzin, Tailleur.	140.
		Rue St. Firmin.	Garimond.	141.

NOM du Sixain	NOM des Isles.	NOM des Rues.	NOM des Propriétaires.	N°.			
Saint Firmin.	Durand.	Rue Pistolet.	Grenier.	142.			
			Pralon.	143.			
	Belleval. 12e. à gauche.	Rue du Palais. Rue du Criminel. Rue St. Firmin.	Jaoul.	144.			
			Ricard.	145.			
			Monter, Apothicaire.	146.			
			Belleval, Président.	147.			
			Belleval, Président.	148.			
			Belleval, Président.	149.			
			Total 12 Isles & 149 Maisons.			Total. . .	149.

SIXAIN SAINTE ANNE.

DISTRIBUÉ

EN VINGT-HUIT ISLES,

SAVOIR :

Douze pans.	1e.	Poitevin.	15.
Polier.	2e.	Four Cremat.	16.
Des Carmes.	3e.	Gouan.	17.
Paul.	4e.	Castelnau.	18.
Puits d'Espinas.	5e.	Deveze.	19.
Puits Douachy.	6e.	Ste. Anne.	20.
Rey.	7e.	Ranchin.	21.
Guillen.	8e.	Vivens.	22.
Puits Valfere.	9e.	Beaulac.	23.
Chalon.	10e.	Jaufferand.	24.
Devaux.	11e.	Petit Scel.	25.
Sarrau.	12e.	De l'Epine.	26.
Sépulcre.	13e.	Sarret.	27.
Terrail.	14e.	Dardé.	28.
Total des Isles.			28.

NOM du Sixain	NOM des Isles.	NOM des Rues.	NOM des Propriétaires.	N°.
Sainte Anne.	12 pans. 1e. à gauche.	Rue St. Guillen. 3 f. Rue de la Rochelle.	Claparede.	1.
			Huc, Négociant.	2.
			Rouaud, Greffier.	3.
			Preyot.	4.

NOM du Sixain.	NOM des Isles.	NOM des Rues.	NOM des Propriétaires.	N ^o .			
Sainte Anne.	12 pans.	Rue de la Rochelle.	Rouaüd.	5.			
			Ricard & Renel.	6.			
			Ratier, Prêtre.	7.			
			Trillet.	8.			
			Fraissè & Dumas.	9.			
			Lagarde.	10.			
			Fabre, Potier.	11.			
			Herand, Aubergiste	12.			
			Jac, Plâtrier,	13.			
			Durand, Tapissier.	14.			
			Estival, Cordier.	15.			
			Blaquiere.	16.			
			Queirel, Facturier.	17.			
			Conte.	18.			
			Clément.	19.			
			Roussel.	20.			
			Vigouroux.	21.			
			Rue Valfere.	2 f.		Grenier, Négociant.	22.
						Grenier, Négociant.	23.
						Potignon, Négociant.	24.
		Dumas, Avocat.				25.	
		Moureau, Procureur.				26.	
		Delle, Soutier.				27.	
		Blanc, Cordonnier.				28.	
		Moureau, Procureur.				29.	
		Donat, Architecte.				30.	
		Donat, Architecte.				31.	
		Rue du Peirou.	2 f.		La Ville, C. de garde.	32.	
					Pau, Boulanger.	33.	
					Venturin.	34.	
		Polier. 2e. à droite.		Clement, Bourgeois.	35.	
					Duval, Avocat.	36.	
					Veuve Jugla.	37.	
					Polier.	38.	
					Veuve Monclar.	39.	
		des Carmes 3e. Paul. 4e. à droite.		Plan du Palais.	Couvent des Carmes.	40.	
					Eglise des Carmes.	41.	
					Paul.	42.	
					Melon.	43.	
					Delle Milland.	44.	
		Spinas.		Des Carmes du Palais. Rue Valfere.	Bardy, Conseiller.	45.	
					Paul.	46.	
					Fage.	47.	

N O M du Sixain	N O M des Isles.	N O M des Rues.	N O M des Propriétaires.	N°.
Sainte Anne.	Spinas. 5e. à droite.	Rue Valfere.	Fage.	48.
			Barillon.	49.
		Daumas.	50.	
		Rue Spinas.	Veuve Rat.	51.
			Cambon.	52.
			Davilliers.	53.
		z f.	Bastide, Négociant.	54.
			Daumas.	55.
		Rue de la Rochelle.	Cavaillier.	56.
			Neiran, Teinturier.	57.
	Rue Saintonge.	Fajon.	58.	
		Fabre.	59.	
		Durand.	60.	
		Castillon, z maisons. une porte.	61.	
	Douachy. 6e. à droite.	Rue de la Valfere.	Castillon.	62.
			Bastide.	63.
			Laurens.	64.
		z f.	Hacher.	65.
		Rue Douachy.	Veuve Castel.	66.
			Maurel.	67.
			Esprit, Plâtrier.	68.
			Estoul, Travailleur.	69.
			Perier, Tisserand.	70.
			Pioch.	71.
		Fesquet.	72.	
		Veuve Carabasse.	73.	
		Draparnaud.	74.	
	Rue de la Rochelle.	Chaurand.	75.	
		Clouat, Doreur.	76.	
		Treillet.	77.	
	Rue Spinas.	Brayet, Menuisier.	78.	
		Daumas.	79.	
		Salles.	80.	
		Astruc, Plâtrier.	81.	
		Durand.	82.	
		Fargeon, Proc. du Ro.	83.	
	Rue Valfere.	Veuve Davilliers.	84.	
	Rue Rey, z f.	Delours.	85.	
		Delours.	86.	
		Veuve Roufier.	87.	
	De la Rochelle.	Davilliers, Carabasse.	88.	
	Rue Douachy.	Aubert.	89.	

N O M du Sixain	N O M des Isles.	N O M des Rues.	N O M des Propriétaires.	N ^o	
Sainte Anne.	Rey.	Rue Douachy, 2 f.	Fabre.	90.	
		2 f.	Fabre.	91.	
		2 f.	Louis Astruc.	92.	
		2 f.	Veuve Fraillie.	93.	
	Guillen. Se. à droite.	Rue de la Valfere. 2 f.	Bayle.	94.	
			Martin.	95.	
		Puits de la Valfere.	Fabre, Bourgeois.	96.	
			Veuve Reslouche.	97.	
		Rue de la Rochelle, Rue Rey.	Rey, Apothicaire.	98.	
			Cazalede.	99.	
		Puits de la Valfere. 9e. à droite.	Rue de la Valfere.	Fabre, Bourgeois.	100.
				Rey, Apothicaire.	101.
			Rue Chalon.	Rey, Apothicaire.	102.
Fabre, Bourgeois.				103.	
Chalon. 10e. à droite.	Rue de la Valfere.		Lafon, Violon.	104.	
			Valentin.	105.	
	Rue Chalon.		Didier, Négociant.	106.	
			Boulet.	107.	
	Devaux. 11e. à droite.		Rue de la Rochelle, 2 f.	Gairaud, Travailleur	108.
				Estoul, Travailleur.	109.
		Puits de la Valfere.	Jean Flori.	110.	
			2 f. Jean Flori.	111.	
		Puits de la Valfere.	Veuve Carabasse.	112.	
			Maçari.	113.	
Devaux. 11e. à droite.		Rue St. Guillen, 3 f.	Boulet.	114.	
			Boulet.	115.	
		2 f.	Boulet.	116.	
			Deidier.	117.	
	2 f.	Girouard.	118.		
		Palat.	119.		
	2 f.	Dejdier.	120.		
		Julien & Boulet.	121.		
	2 f.	Julien & Boulet.	122.		
		Souche, Parfumeur.	123.		
2 f.	Hagnenot, Apothic.	124.			
	2 f. Bouliech.	125.			
2 f.	Alquier, Chirurgien.	126.			
	2 f. Hagnenot, Apothic.	127.			
2 f.	Claris, 1er. Président	128.			
	2 f. Claris, 1er. Président	129.			
2 f.	Tinel, Négociant.	130.			
	2 f. Brun, Négociant.	131.			
2 f.	Bane, Négociant.	132.			

NOM du Sixain	NOM des Isles.	NOM des Rues.	NOM des Propriétaires.	N°.		
Sainte Anne,	Devaux.	Rue Saint Guillen.	Feau, Négociant.	133.		
		Cul de sac Brun.	Brun, Négociant.	134.		
			Fabre.	135.		
		Cul de sac Parran.	Jofon.	136.		
			Coulavet.	137.		
			Bestiou.	138.		
			Benoît, Procureur.	139.		
			Blavy.	140.		
			Rue Valfere, 2 f.	Veuve Fabre.	141.	
			Rue Marestan.	V. Granier, Menuisier.	142.	
				Veuve Fabre.	143.	
				Durand.	144.	
				De la Croix.	145.	
				Rue de l'Amandier.	Delles. Galabert.	146.
					Dauinas.	147.
				2 f.	Bouiffier.	148.
					Delle. Gontier.	149.
					Claris, 1er. Président	150.
				Claris, 1er. Président	151.	
		Sarran. 12e. à droite.	Rue de la Valfere.	Delle. Finiel.	152.	
			Rue du Sépulcre.	Astruc, Plâtrier.	153.	
				Darmenoux & Lavene	154.	
				Jerome.	155.	
			Rue de l'Amandier. 2 f.	Jean, Procureur.	156.	
				Dargeliez.	157.	
			Rue Marestan,	Fabre.	158.	
				Grasinde.	159.	
				Basile, Négociant.	160.	
		Saint Sépulcre. 13e. à droite.	Rue de la Valfere.	Esteve.	161.	
				Laurent.	162.	
				Laurent.	163.	
			Rue Terral.	Rouelle, Prêtre.	164.	
			Boyer.	165.		
			Esteve.	166.		
			Astruc, Plâtrier.	167.		
		Amandier.	Treille.	168.		
		Rue du Sépulcre.	Veuve Alicot.	169.		
			Vernet.	170.		
			Esteve.	171.		
			Haguenot, Apothic.	172.		
			Catrix.	173.		
	Terral. 14e.	Rue de la Valfere.	Farel, Négociant.	174.		
			Laurens.	175.		

N O M du Sixain	N O M des Isles.	N O M des Rues.	N O M des Propriétaires.	N°.	
Sainte Anne.	Terral. à droite.	Rue de la Valfere.	Vieille.	176.	
		Rue Poitevine.	Jac, Plâtrier.	177.	
		Dupi.	178.		
		Michel.	179.		
		Viols, Plâtrier.	180.		
		Rue de l'Amandier.	Brouffe, Boulanger.	181.	
			Castanier.	182.	
			Ricome.	183.	
			Sabathier.	184.	
			Govan.	185.	
	Poitevin. 15e. à droite.	Rue du Terral.	Delle. Boudon.	186.	
			Astruc, Plâtrier.	187.	
			Pelissier.	188.	
			Ducros, Menuisier.	189.	
			Veuve Mailler.	190.	
			Audran.	191.	
			Fronge.	192.	
			Rue Dauphine, 2 f.	Poitevin, Receveur.	193.
			2 f.	Les Carmes.	194.
			Rue Poitevine.	Les Carmes.	195.
			Les Carmes.	196.	
			Les Carmes.	197.	
			Firmin.	198.	
			Fage.	199.	
			Castres.	200.	
		Rue Valfere.	Castres.	201.	
			Dauslârgues.	202.	
			Veziar, Notaire.	203.	
			Veziar, Notaire.	204.	
			Castan.	205.	
			Blanc.	206.	
		Des Carmes, Palais.	Segui, Vitrier.	207.	
			Veuve Sarda.	208.	
			Veuve Dombas.	209.	
			Des Carmes.	210.	
			Des Carmes.	211.	
	Four Cremal. 16e. à droite.	Rue Dauphine.	Marguerit.	212.	
			Aurès, Président.	213.	
		Rue Jauslerand.	Seguin.	214.	
		Rue de l'Huile.	Fargue.	215.	
			Galibert.	216.	
			2 f.	Astruc, Plâtrier.	217.
		Rue de l'Amandier.	Reboul.	218.	

N O M du Sixain	N O M des Isles.	N O M des Rues.	N O M des Propriétaires.	N°.
Sainte Anne.	Four Cremal.	Rue de l'Amandier.	Sicard.	219.
			Bonet.	220.
			Mafre.	221.
			Borie.	222.
			Germain.	223.
	Gouan. 17e. à droite.	Rue de l'Huile, 2 f.	Gouan.	224.
			Rouvier.	225.
		Rue Ste. Anne.	Aurez, Notaire.	226.
			Gevaudan.	227.
			Hôpital gén. Cure.	228.
		Rue de l'Amandier.	Hôpital général.	229.
			Aché.	230.
			Afruc, Plâtrier.	231.
			Martonier.	232.
			Maurelle.	233.
			Puissant.	234.
			Vassiere & Gouan.	235.
	Castelnau. 18e. à droite.	Rue Castelnau.	Bressole.	236.
			Pouget, Boulanger.	237.
			Durand.	238.
		Rue de l'Amandier.	Delle. Agnés.	239.
			Tendon.	240.
			Coulau.	241.
			Grangeant.	242.
			Delle. Marion.	243.
			Affre.	244.
		2 f.	Abbé Cambon.	245.
			Aubert.	246.
	Deveze. 19e. à droite.	Rue Ste. Anne, 2 f.	Cambon, Notaire.	247.
		2 f.	Adtger.	248.
			Maillac.	249.
			Palat, Bourgeois.	250.
		Amandier.	Villaret, Perruquier.	251.
		2 f.	Ferrier.	252.
	Ste. Anne. Eglif. Coll. 20e. à droite.	Rue Ste. Anne.	Delle. Cambon.	253.
			Touchy.	254.
			Veuve Quintin.	255.
			Veuve Durand.	256.
			Veuve Durand.	257.
			Poujol.	258.
		2 f.	Eglise Ste. Anne. C.	259.
			Soulier, Procureur.	260.
			Bouquet.	261.

N O M du Sixain	N O M des Isles.	N O M des Rues.	N O M des Propriétaires.	N ^o .
Sainte Anne.	Ste. Anne. Eglif. Coll.	Rue Ste. Anne.	Veuve Léotard.	262.
		Rue Philippy.	Bardy, Conseiller.	263.
			Bonfils, Notaire.	264.
			Pereve.	265.
			Defalle.	266.
			Caizergues.	267.
			Vernet.	268.
			Gevaudan.	269.
			Vichet, Tréf. de Fr.	270.
			Vichet, Tréf. de Fr.	271.
	Ranchin. 2 ^{re} . à droite.	Rue du Bayle, 2 f.	Durand.	272.
		Cul de sac Villebrun.	Hubac.	273.
			Peliffon, Médecin.	274.
		Dans une Cour.	Veuve Delours.	275.
		C. de sac Villebrun, 2 f.	Massane.	276.
		Draperie St. Firmin.	Bruguiere.	277.
			Massane.	278.
			Veuve Cesari.	279.
			Veuve Bayle.	280.
			Chaftanier.	281.
	Rue Bras de fer.		Thibaud, Caffetier.	282.
			Bazile, Négociant.	283.
			Veuve Delongru.	284.
			Caizergues.	285.
			Gevaudan.	286.
			Gevaudan, Auberge.	287.
			Grenier.	288.
			Sarran.	289.
			Dufclas.	290.
			Puech, Négociant	291.
	Rue Pas étroit.		Roqueplan, Négoc.	292.
			Sarrus, Médecin.	293.
			Thibaud.	294.
		Durand.	295.	
		Vincent.	296.	
		Boisfuet.	297.	
		Pas de Beaulieu.	298.	
		Ricome.	299.	
		Delle. Nadal.	300.	
		Brion.	301.	
Rue Fripperie.		Labar Serenne.	302.	
		Massane	303.	
		Bardy, Con ^{seiller} .	304.	
Rue Ste. Anne.				
Rue St. Firmin.				
Rue du Bayle.				
Vivens. 2 ^{re} . à droite.				

N O M du Sixain	N O M des Isles.	N O M des Rues.	N O M des Propriétaires.	N ^o .
Sainte Anne.	Vivens. Beaulac. 23e. à droite.	Rue du Bayle.	Delle, Fraissinet.	305.
		Sicard, Conseiller.	306.
		Pelisson, Médecin.	307.
		Claudel, Menuisier.	308.
		Soujolle.	309.
		Magnol, Tréf. de Fr.	310.
		Bardy, Conseiller.	311.
		Bardy.	312.
		Rue Ranchin.	Bardy.	313.
		Bardy.	314.
	Rue Philippy. 2 f.	Bardy.	315.
		Bardy.	316.
		Bardy.	317.
		Magnol, Tréf. de Fr.	318.
	Place petit Scel.	Gazelle.	319.
		Coste.	320.
	Rue petit Scel.	Brunet, Négociant.	321.
		Veuve Tabarié.	322.
	Jausserand. 24e. à droite.	Rue St. Firmin.	Bosquat, Conseiller.	323.
		Rue Dauphine.	Bourrelly.	324.
Petit-scel. 25e. à droite.	Rue Ste. Anne.	Benezet, Conseiller.	325.	
		Belmond, Greffier.	326.	
	Rue de l'Huile.	Tréillet.	327.	
		Tonton Benoit.	328.	
	Rue Dauphine, 2 f.	Cambon.	329.	
		Noël Desfalle.	330.	
	Baron.	331.	
	Peyre, Apothicaire.	332.	
	Benezet, Conseiller.	333.	
	Rochard.	334.	
.....	Bedos.	335.		
.....	Bedos.	336.		
l'Epine. 26e. à droite.	Place petit Scel.	Rochard.	337.	
	Rue du petit Scel.	Crassous, Avocat.	338.	
	Place petit Scel.	Rochard.	339.	
	Rue du Criminel.	Blayac.	340.	
	Rue St. Firmin.	Barthés, Juge-mage.	341.	
		Barthés, Juge-mage.	342.
	Sarret. 27e. à droite.	Bonfils, Notaire.	343.
		Rue du Palais.	Delle, de l'Epine.	344.
	Rue du Criminel.	Bernard.	345.	
	Bernard.	346.	
.....	Melon.	347.		

N O M du Sixain	N O M des Isles.	N o m des Rues.	N o m des Propriétaires.	N ^o .
Sainte Anne.	Sarrat.	2 f.	Melon.	348.
		Rue Dauphine.	Chivaud, Procureur.	349.
		rue de l'écu de bourbon	Veuve St. Maurice.	350.
			Veuve St. Maurice.	351.
			Veuve St. Maurice.	352.
			Melon.	353.
			Bernard.	354.
			Desplan.	355.
			Martel, Conseiller.	356.
			Girard.	357.
			Girard.	358.
			Gros, Président.	359.
		Boulet.	360.	
		Benechet.	361.	
		2 f	Pinfonel.	362.
rue de l'écu de bourbon	Benechet.	363.		
Total 28 Isles & 363 Maisons.			Total. . .	363.



SIXAIN SAINTE CROIX
D I S T R I B U É
E N T R E N T E - N E U F I S L E S ,
S A V O I R :

Douze pans , Blanquerie.	1e.	Viguiet.	19e.
Douze pans , Saint Pierre.	2e.	Bongues.	20e.
Villaret.	3e.	Château-Gaillard.	21e.
Legassieu , Burgues,	4e.	Rofel.	22e.
Cabanis , unies.		Sainte Croix.	23e.
Propagande.	5e.	Puits des Esquilles.	24e.
Sainte Marie.	6e.	Saint Michel.	25e.
Saint Eloy.	7e.	Four de Geniés.	26e.
Fauquier.	8e.	La Gresse.	27e.
Saint Charles.	9e.	La Canougue.	28e.
Ranc.	10e.	Cambacerès.	29e.
Delom.	11e.	Tinal.	30e.
Laurens.	12e.	Catrix.	31e.
Fontanon.	13e.	Saint Ruf.	32e.
Palat.	14e.	De Fagés.	33e.
Saint Sacrement.	15e.	Bouffonade.	34e.
Reffoble.	16e.	Blaud.	35e.
Madieres.	17e.	Puits du Palais.	36e.
Armand.	18e.	Enceinte du Palais.	37e.
		Chapelle du Palais.	38e.
		Eustache.	39e.
Total des Isles.			39e.

N O M du Sixain	N O M des Isles.	N O M des Rues.	N o m des Propriétaires.	N ^o .
Sainte Croix	12 pans de la Blanquerie 1e. à droite.	Rue de la Blanquerie.	Icard.	1.
		la porte est commune.	la Ville, Corps de garde	2.
			Afric.	3.
			Bongues.	4.
			Veuve Fleuri.	5.
			Cantier , Boulanger.	6.
			Ste. Marie.	7.
			Gleife.	8.
			Ste. Marie.	9.
		Arc de Mourgues.		

N O M du Sixain	N O M des Isles.	N O M des Rues.	N O M des Propriétaires.	N ^o .		
Sainte Croix.	12 pans de la Blanquerie	Arc de Mourgues.	Ste. Marie.	10.		
			Ste. Marie.	11.		
			Ste. Marie.	12.		
			Rue Villaret.	Tioch.	13.	
				Veuve Cauffé.	14.	
				Veuve Cauffé.	15.	
				Veuve Cayla.	16.	
			Rue des Carmes.	Maffabiolo.	17.	
				Bouet, Maçon.	18.	
				la Ville, corps-de-gar.	19.	
				Bouet, Maçon.	20.	
		12 pans St. Pierre. 20. à droite.		Robert, Tonnelier.	21.
				Coutelle.	22.	
				Cantier, Boulanger.	23.	
				Veuve Jaoul, Cayla.	24.	
				Veuve Jaoul.	25.	
				Veuve Jaoul.	26.	
				Reynaud.	27.	
				Itier.	28.	
				Mafclas.	29.	
				Cul-de-fac Benoit.	Benoit.	30.
					Aubaric.	31.
					Calandre.	32.
				Rue des Carmes.	Veuve Galabert.	33.
					PP. de l'Oratoire.	34.
					Largués, Tanneur.	35.
					Virgile.	36.
				Cul-de-fac Durand.	Veuve Courlas.	37.
					Durand.	38.
					Rouquette.	39.
				Rue des Carmes.	Virgile.	40.
			Durand.	41.		
		Despujol.	42.			
	Cul-de-fac Droume.	Droume.	43.			
	Rue St. Pierre.	Verdier.	44.			
	Cul-de-fac Tristan.	Veuve Tristan.	45.			
		Verdier.	46.			
		Sabadel.	47.			
	Rue St. Pierre.	Chauvet, Médecin.	48.			
		Carquet.	49.			
	Cul-de-fac Tiffon.	Carquet.	50.			
		Serres.	51.			
		Bonal.	52.			

N O M du Sixain	N O M des Isles.	N O M des Rues.	N O M des Propriétaires.	N ^o .		
Sainte Croix.	12 pans St. Pierre.	Cul de sac Tiffon.	Lafont.	53.		
		Rue St. Pierre.	Tiffon, Négociant. Maîtrise St. Pierre.	54. 55.		
	Villaret. 3e. à gauche.	Rue Villaret.	Confervatoire St. P.	Chapitre St. Pierre.	56. 57.	
			Evêché.	Dumas, Coloriste.	58. 59.	
		Des Carmes.	Jean Deslilles.	Andran, Maçon.	60. 61.	
			Genouillade.	Raucher.	62. 63.	
			Masclau.	Veuve Loyal.	64. 65.	
		Rue Cabanis.	Deleuse.	Contelle.	66. 67.	
			Gourdon.	Legassieu.	68. 69.	
		Legassieu. 4e. à gauche.	Des Carmes.	Viffec.	Sabadel.	70. 71.
				Cul de sac Levoux.	Levoux.	72.
			Rue de la Cadene.	Sarrus.	Deleuse.	73. 74.
	Viffec.			Sabadel.	75.	
	Séminaire.			Luchaire.	76. 77.	
	Rue du Legassieu.		Dlle. Paquier.	Allier.	78. 79.	
			Luchaire.	Legassieu.	80. 81.	
	Rue Cabanis.		Cabanis.	Cabanis.	82. 83.	
			La porte commune.	Bertrand.	84.	
	Rue des Carmes.		Battut.	Fournier.	85. 86.	
	Cul-de-sac Burgos.	Huillard.	Veuve Taverne.	87. 88.		
	Rue des Carmes.	Nadal.	Lavigne.	89. 90.		
		Cul de sac Lyonnais.	Castan.	Davranché.	91. 92.	
			Teulier.	93.		
			Vidal Tuffery.	94.		
			Lyonnois, Carton.	95.		

N O M du Sixain	N O M des Isles.	N O M des Rues.	N O M des Propriétaires.	N ^o .	
Sainte Croix.	Propa- gande. 5e. à droite.	Rue Quatrefages. 2 f.	Bourrillon.	96.	
		Rue du Bon Pasteur.	Quatrefages.	97.	
		Rue de la Providence.	Propagande, Couv.	98.	
			Eglise.	99.	
			Luchaire.	100.	
			Luchaire.	101.	
			Eglise Ste. Marie.	102.	
			Ste. Marie.	103.	
			Couvent Ste. Marie.	104.	
			Graffet.	105.	
	Ste. Marie 6e. à droite.		2 f.	Touchy.	106.
		Rue de l'Ecole-mage.	Touchy.	107.	
			Touchy.	108.	
			Graffet.	109.	
			Agret.	110.	
			Ste. Marie c. de-gard.	111.	
			Bon Pasteur.	112.	
			Eglise St. Eloy.	113.	
			Hôpital St. Eloy.	114.	
			St. Eloy.	115.	
St. Eloy. 7e. à droite.	Rue Bon Pasteur.	St. Eloy.	116.		
	Rue de la Blanquerie.	St. Eloy.	117.		
		St. Eloy.	118.		
		St. Eloy.	119.		
		St. Eloy.	120.		
		St. Eloy.	121.		
		Eglise de la Provid.	122.		
		Couv. de la Provid.	123.		
		Dlle. Argnac.	124.		
		Rue St. Charles.	Vidal.	125.	
Fauquier, 8e. à droite.		2 f.	Lafagne.	126.	
			Bernard.	127.	
		Rue de la Cadene.	Cruvillier.	128.	
			Monsalvi.	129.	
			Caizergue.	130.	
			Valette.	131.	
		2 f.	Espibassou.	132.	
		Rue de la Providence.	Crouzat.	133.	
			Negro, Maçon.	134.	
			Deville.	135.	
St. Charles. 9e.	Rue de St. Charles.		Dlle. Argnac.	136.	
			Chapotin.	137.	
		Chapotin.	138.		

N O M du Sixain	N O M ^s des Isles.	N O M des Rues.	N O M des Propriétaires.	N ^o .		
Sainte Croix.	S. Charles. 9e. à droite.	Rue de St. Charles.	Ecole de St. Charles.	139.		
		St. Sacrement. 2 f.	Couvent St. Charles.	140.		
			Eglise St. Charles.	141.		
		Rue St. Pierre.	Veuve Uglà.	142.		
			Anbaric.	143.		
			Fabre Lacalmette.	144.		
			Fabre Lacalmette.	145.		
		Rue de la Cadene.	Rome, Bureaux. P.	146.		
			Rome, Syndic. P.	147.		
			Brunier.	148.		
	Ranc. 10e. à droite.	Rue St. Pierre. 2 f. 2 f. 2 f.		Ricard.	149.	
				Delmas, Maçon.	150.	
				Prunot.	151.	
				Majorel & Catrix.	152.	
				Imbert.	153.	
				Imbert.	154.	
			Rue St. Sacrement.	Veuve Azai.	155.	
				Veuve Girard.	156.	
			Rue St. Charles.	Giroux.	157.	
				Giroux.	158.	
	Plan de Lon. 11e. à droite. 2 f. 2 f. 2 f. 2 f.		Dlle. Vincent.	159.	
				Desfours veuve.	160.	
				Nibourel.	161.	
				Ricard, Entrepren.	162.	
				Abbé Cambon.	163.	
				Dupré.	164.	
				Giroux.	165.	
Rue St. Sacrement.			Giroux.	166.		
			Layrolle.	167.		
			Veuve Espinas.	168.		
Plan de Lon.			Belleval.	169.		
			Desfours.	170.		
			Joseph Balme.	171.		
			Puech, Négociant.	172.		
			Beleze, la Cure.	173.		
			Soulier.	174.		
		Laurens. 12e. à droite.	Cal de sac Laurens. Porte commune. Rue de la Providence.		Desfalles aîné.	175.
					Bellemain.	176.
					Charles Desfalles.	177.
		Laurens.			Desfalles aîné.	178.
	Alliere.			179.		
	Granier, Travailleur.			180.		
	Marcel Desfalles.			181.		

N O M du Sixain	N O M des Isles.	N O M des Rues.	N O M des Propriétaires.	N ^o .	
Sainte Croix.	Laurens.	Rue de la Providence.	Soubreville.	182.	
		Rue S. Sacrement. 2 f.	Soubreville.	183.	
	Fontanon. 13e. à droite.	Rue S. Sacrement. 2 f.	Rue St. Charles,	Veuve Vachier.	184.
				Arlabosse.	185.
			Arlabosse.	186.	
			Fautrier, Procureur.	187.	
			Marcel Deslilles.	188.	
			Crouzat, Maçon.	189.	
			Audran.	190.	
			Lafabrie.	191.	
			2 f. Miolan.	192.	
			2 f. Miolan.	193.	
	Palat. 14e. à droite.	Rue du Four St. Eloy.	Nougaret.	194.	
		Rue Fontanon.	Saiffier.	195.	
		Rue St. Sacrement.	Viel, Avocat.	196.	
			Viel, Avocat.	197.	
			Bourfier.	198.	
		Rue Fontanon, 2 f.	Veuve Bene.	199.	
			Veuve Palat.	200.	
			Bagés,	201.	
			Veuve Levat.	202.	
			2 f. Veuve Levat.	203.	
	Saint Sacrement. 15e. à droite.	Rue du St. Sacrement.	Veuve Levat.	204.	
			Veuve Tranchant.	205.	
			Rapillot.	206.	
			Rapillot.	207.	
		Rue de la Confrairie.	Domergue.	208.	
			Nougaret.	209.	
		Veuve Maillac.	210.		
		Veuve Brun.	211.		
Rue du Four St. Eloy.		Jauffierand.	212.		
2 f.		Soulier.	213.		
Restouble. 16e. à droite.	Rue Restouble.	Bardón.	214.		
		Vivette.	215.		
		Nougaret.	216.		
		Billet.	217.		
		Jesoui.	218.		
		Jesoui.	219.		
	Rue St. Sacrement.	Avi, Boulanger.	220.		
		Jouve.	221.		
		Barral.	222.		
		2 f. Coustou, Peintre.	223.		
	Coustou,	224.			

N O M du Sixain	N O M des Isles.	N O M des Rues.	N O M des Propriétaires,	N ^o .	
Sainte Croix.	Restouble.	Rue Restouble.	Moreau.	225.	
		Porte commune.	Bonabel.	226.	
		Du four S. Eloy.	Veuve Bonal.	227.	
			Quet, Cafetier.	228.	
		, 2 f.	Valadier.	229.	
			Moureau.	230.	
		Rue de la Blanquerie. 2 f.	Moureau.	231.
				Galabert.	232.
		 2 f.	Veuve Galabert.	233.
				Brun, Professeur.	234.
	Rue Madieres.		Carquet, Médecin.	235.	
			Veuve Durand.	236.	
	Rue du St. Sacrement.		Madieres, Avocat.	237.	
			Marcel Desfalles.	238.	
	Rue de la Confrairie.		Armand. 18e. à droite.	Veuve Rabier.	239.
				Maystre, Négociant	240.
		Rue Buzanquet.	Arlabosie.	241.	
			Bourquenaud.	242.	
		, 2 f.	Cingla.	243.	
			Barthelemi.	244.	
		Rue Fontanon. 2 f.	Atger.	245.
				Barthelemi.	246.
			St. Sacrement.	Coulet.	247.
				Coulet.	248.
	Plan de Lon.		Veuve Hugon.	249.	
			Veuve Maurin.	250.	
	Viguiet. 19e. à droite.		Sabadel.	251.	
			Renaud.	252.	
	Fontanon.		Nogaret.	253.	
			Nogaret.	254.	
Rue Buzanquet.	Dlle. Chardet.	255.			
	Nougaret.	256.			
Bongues. 20e. à droite.	Plan de Lon. 2 f.	Bongues.	257.		
		Beleze.	258.		
	Rue St. Sacrement.	Bayle, Plâtrier.	259.		
		Dupuy, Sculpteur.	260.		
	Rue Fontanon.	Gaillard.	261.		
		Veuve Roudier.	262.		
	Redier.	263.		
		Laborde, Menuisier.	264.		
	Gaillard.	265.		
		Belos, Négociant.	266.		
.	Auzet, Marchand.	267.			

NOM du Sixair.	NOM des Isles.	NOM des Rues.	NOM des Propriétaires.	N ^o .	
Sainte Croix.	Bongues. Château Gaillard. 21e. Rofel. 22e. à droite.	Fontanon. 2 f.	Bongues.	268.	
		Plan de Lon. 2 f.	Perrier, Marchand.	269.	
		Rue St. Sacrement.	Rey.	270.	
		Cul-de-sac Fraiffé.	Delle, Berger.	271.	
			Fraiffé.	272.	
			Galabert.	273.	
			2 f. Veuve Morel.	274.	
			Mere des Filles Serv.	275.	
			Paulet.	276.	
			Rue Madieres. 2 f.	Flauchier.	277.
				Maystre.	278.
			2 f.	Desholles.	279.
			Rue de la Blanquerie.	Valedeau.	280.
				Riben, Hôte.	281.
				Chapus, march. chand.	282.
				Ve. Estor.	283.
				Romieu, Plâtrier.	284.
			2 f.	De Ratte, Conseiller.	285.
				De Ratte, Conseiller.	286.
			Rue vieille Intendance.	Campän.	287.
				Portalez.	288.
				Portalez.	289.
				Portalez.	290.
				Veuve Nougaret.	291.
				Veuve Prunot.	292.
				Bénédictins.	293.
				Bénédictins.	294.
		Bénédictins.	295.		
		Cot.	296.		
		Rue de la Confrairie.	Audran, Architecte.	297.	
	Ste. Croix.	Place de la Canourgue.	De Belleval.	298.	
	23e.	rue puits des Esquilles.	Pelet.	299.	
	Puits des		Augustins.	300.	
	Esquilles.		Augustins.	301.	
	24e.	rue vieille Intendance.	Pelet.	302.	
	à droite.		Favier, Subdélégué.	303.	
			Farradesches.	304.	
		Rue Castel-moton. 2 f.	Fontreau.	305.	
		2 f.	Bousquet.	306.	
		Rue du four de Geniés,	Guerin.	307.	
			Favier, Subdélégué.	308.	
			Geniés, Bourgeois.	309.	
			Pelet.	310.	

N O M du Sixain	N O M des Isles.	N O M des Rues.	N O M des Propriétaires.	N°
Sainte Croix.	St. Michel. 25e. à droite.	Rue du Figuier.	Campan.	311.
		Vieille Intendance.	Campan.	312.
		Rue du Palais.	Delle. Garimond.	313.
			Atgier.	314.
			Baron, Procur. Aid.	315.
			Chapelle St. Michel.	316.
			Delle. Perette.	317.
			Esteve, Entrepren.	318.
			Delle. Perette.	319.
			2 f. André, Tailleur.	320.
	Delle. Martin.	321.		
	Conlomb.	322.		
	Four de Geniés. 26e. à droite.	Puits des Esquilles.	Veuve Mathieu.	323.
			Gros, Tanneur.	324.
			Gros, Tanneur.	325.
			Baude, Notaire.	326.
			Veuve Philippe.	327.
			Ricard, Négociant.	328.
			Craffous, Avocat.	329.
			Corbin, Conseiller.	330.
Giroud.			331.	
Martel, Avocat.			332.	
La Greffe. 27e. à droite.	Puits des Esquilles 2 f.	Pralon.	333.	
		De Chafelles, Conf.	334.	
		Chafelles, Conseil.	335.	
		Marre, Procureur.	336.	
		Cayla.	337.	
		De Chafelles, Conf.	338.	
		2 f. Guilleminet.	339.	
		Lirou, Président.	340.	
		Veuve Chaumont.	341.	
		Galabert.	342.	
La canourgue. 28e. à droite. Camba- cerés. 29e. à gauche.	Rue du Palais.	Veuve Gros-Valentin.	343.	
		Gros-Valentin.	344.	
		Affier.	345.	
		Ferard.	346.	
		Ferard.	347.	
		Massannes.	348.	
		Chapitre St. Pierre.	349.	
		Davrauches.	350.	
		2 f. Chauvet, Médecin.	351.	
		Pegat, Procureur.	352.	
Rue Roselli. 2 f.	Cambacerés de Murl.	353.		

N O M du Sixain	N O M des Isles.	N O M des Rues.	N O M des Propriétaires.	N ^o .	
Sainte Croix.	Camba- cerés.	Rue Roselli. 2 f.	Granier, Notaire.	354.	
			Peridier, Notaire.	355.	
			Veuve Monréal.	356.	
			Veuve Monréal.	357.	
			2 f. Veuve Monréal.	358.	
				Boufquet, Avocat.	359.
			Rue St. Pierre.	Veuve Girard.	360.
			Rue Coste-frege.	Veuve Monréal.	361.
				Bestiou.	362.
				Bestiou.	363.
				Ricard, Notaire.	364.
				2 f. Bedos.	365.
				Veuve Monréal.	366.
			Rue basse.	Chauvet, Médecin.	367.
			Place de la Canourgue.	Calteinau.	368.
			Belleval.	369.	
			2 f. Veuve Mejean.	370.	
		Rue Coste-frege.	Benoist, Procureur.	371.	
			Chauvet, Médecin.	372.	
		Plan du Palais.	Catrix, Procureur.	373.	
			Lafont.	374.	
			2 f. St. Pierre.	375.	
			2 f. Bruguieré, Procur.	376.	
		St. Ruf.	Doux, Av. h. Cevene.	377.	
		32e.	Doux, Avocat.	478.	
		à droite.	Doux, Avocat.	379.	
			Davranche.	380.	
			Davranche.	381.	
			Aubaret.	382.	
			Aubaret.	383.	
			Aubaret.	384.	
			Jean, Procureur.	385.	
			Fabre, Feudiste.	386.	
		Richard, Cordonnier.	387.		
		Granier.	388.		
		Blandinieres.	389.		
		Bertrand, Menuisier.	390.		
	Rue de l'Evêché.	Bertrand, Menuisier.	491.		
	Rue St. Ruf.	St. Ruf, Eglise.	392.		
		Despalieres, Chan.	393.		
		Jardin des Procureurs.	394.		
		Barre, Procureur.	395.		
	Fagés.	Place du Palais. 2 f.	St. Martial.	396.	

N ^o M ^t du Sixain.	N ^o M ^t des Isles.	N ^o M ^t des Rues.	N ^o M ^t des Propriétaires.	N ^o .	
Sainte Croix.	Fagés. 33e. à droite.	Place du Palais. 2 f.	St. Martial.	397.	
		Rue Pelleterie.	Laurier.	398.	
			Dumas.	399.	
			Gal.	400.	
		Rue basse.	Veuve Laval.	401.	
			Veuve Clausel.	402.	
			Recoule ; Médecin.	403.	
			Veuve Baumelle.	404.	
		Coste-frege.	Castillon.	405.	
		Plan du Palais, 2 f.	Veuve Allier.	406.	
			Toulouse.	407.	
			Galtier, Fournier.	408.	
			St. Martial.	409.	
			St. Martial.	410.	
		Bouisso- nade. 34e. à droite.	Rue du Palais. Rue haute.		Veuve Montagne.
	St. Martial.			412.	
	Benoit, Procureur.			413.	
	Mazel, Serrurier.			414.	
	Bertrand, Menuisier.			415.	
	Veuve Martel.			416.	
	Duranc.			417.	
	Duranc.			418.	
	Rue basse.			Gros, Huissier.	419.
	Rue Pelleterie.			Boyer, Parfumeur.	420.
	Puits du Palais.			Sabathier, Huissier.	421.
				Bely.	422.
				Selliere.	423.
				Pelissier.	424.
				Pelissier, la Souche.	425.
Blaud. 35e. à droite.	Rue du Palais. Puits du Palais.		De Jonquieres.	426.	
			Pelet.	427.	
			Veuve Salze.	428.	
			d'Aveze.	429.	
			De Liron.	430.	
			Gouze, Procureur.	431.	
			Auzet.	432.	
			Mde. Desplans.	433.	
			Mde. Desplans.	434.	
			Le Palais.	435.	
			Premier Président.	436.	
			Le Présidial.	437.	
			Prisons du Présidial.	438.	
			Cour des Aides.	439.	
		Puits du Palais. 36e. à droite.	Rue du Palais. Puits du Palais.		
Enceinte du Palais. 37e. à droite.	Rue de l'Evêché. Puits du Palais. Cour du Palais.				

N O M du Sixain	N O M des Isles.	N O M des Rues.	N O M des Propriétaires.	N ^o .	
Sainte Croix.	Enceinte du Palais.	Cour du Palais.	Prifons C. des Aides.	440.	
		Rue du Peyrou.	Tonton Benoit.	441.	
	Chapelle du Palais. 38e. à droite. Eustache. 39e. à droite.	Rue St. Sebastien.		Galabert.	442.
				Jacques, Jardinier	443.
		Rue Gronlarie. Plan du Palais.	2 f.	Desfours Despoux.	444.
				La Fabric.	445.
		Rue du Peyrou.	2 f.	Granier, Avocat.	446.
				Rame, Procureur.	447.
				Gros, Président.	448.
				Maurin.	449.
				Delles. Galabert.	450.
				Cazaledes.	451.
				Veuve Amanen.	452.
				Serane.	453.
				Daubrian.	454.
				Bouffquet.	455.
				Peyre.	456.
				Vigarous, Chirurgien.	457.
				Rue St. Sebastien.	Granier.
Total 39 Isles & 458 Maisons.			Total. . .	458.	



SIXAIN SAINT MATHIEU,
DISTRIBUÉ
EN VINGT ISLES,
SAVOIR :

Serres.	1e.	Castéyrol.	11e.		
College de Droit.	2e.	Pouget.	12e.		
Madier.	3e.	Lauriol.	13e.		
Chapeau rouge.	4e.	St. Mathieu.	14e.		
Chapelle neuve.	5e.	Daumezon.	15e.		
Cayla.	6e.	Savy.	16e.		
Sallat.	7e.	Refuge.	17e.		
College de Médec.	8e.	Novial.	18e.		
Riviere.	9e.	Plan de l'Olivier.	19e.		
Capucins.	10e.	Sté. Urfule.	20e.		
		Total des Isles.	20.		
NOM du Sixain	NOM des Isles.	NOM des Rues.	NOM des Propriétaires.	N ^o .	
Saint Mathieu	Serres. 1e. à droite.	Rue du bout du monde	Veuve Massilian.	1.	
			Veuve Massilian.	2.	
			Veuve Massilian.	3.	
			2 f. Tinel, Négociant.	4.	
			2 f. Briais.	5.	
			Rue Aiguillerie.	Auzet.	6.
				Delle. Girard.	7.
				Tinel.	8.
				Mille.	9.
				Deydé.	10.
				Deydé.	11.
				Deydé.	12.
				2 f. Serane.	13.
				Salze.	14.
				Blazin.	15.
				Detalles, Plâtrier.	16.
				La Clotte, Conseil.	17.
				2 f. Gran, Négociant.	18.
				2 f. Veuve Montarnaud.	19.
				2 f. Campan.	20.

N O M du Sixain	N O M des Isles.	N O M des Rues.	N O M des Propriétaires.	N°.	
Saint Mathieu.	Serres.	Rue Aiguillerie. 2 f.	Malafosse.	21.	
			Bonafoux, Négoc.	22.	
		Rue Carbonerie. 2 f.	Allier.	23.	
			Boudon.	24.	
		Rue du Cannau.	Souvignargues, Préf.	25.	
			Bouffairrolles, Conf.	26.	
			Deydé.	27.	
			Veuve Massillan.	28.	
			Veuve Massillan.	29.	
			Place Chapelle neuve.	Bedos, Financier.	30.
				College de Droit.	31.
				College de Droit.	32.
			Rue du four qui passe.	Deleuze, Menager.	33.
				Henri, Architecte.	34.
		Rue Pila St. Gely.	Henri, Architecte.	35.	
			Rampon.	36.	
			Durand.	37.	
			Boulavert.	38.	
			Ricard.	39.	
		Aiguillerie.	Valentin.	40.	
			Delles. Serane.	41.	
		Veuve Perier.	42.		
	Rue Pila St. Gely.	Veuve Youset.	43.		
		Moureau.	44.		
		Bosc.	45.		
		Viela, Financier.	46.		
		2 f. Veuve Levat.	47.		
		Duguiés, Négociant.	48.		
	Rue du four qui passe.	Eufet, Négociant.	49.		
		Duguiés, Négociant.	50.		
		Boufquet.	51.		
		Arlet.	52.		
	Rue Chapelle neuve.	Veuve Gourgas.	53.		
		Delle. Mazel.	54.		
		Veuve Combes.	55.		
		2 f. Jambon, Parfum.	56.		
		2 f. Veuve Avignon.	57.		
		Gros, Huissier.	58.		
		Vaiffet.	59.		
		Lanave, Maçon.	60.		
		2 f. Haguenot, Apothic.	61.		
	Rue Chapeau rouge.	Fabre.	62.		
	Cul-de-sac Delor.	Esprit, Plâtrier.	63.		

N O M du Sixain	N O M des Isles.	N O M des Rues.	N O M des Propriétaires.	N ^o .	
Saint Mathieu.	Madier.	Cul-de-fac Delor.	Delor, Travailleur.	64.	
			Vialle, Travailleur.	65.	
		2 f.	Falmy.	66.	
		Chapeau rouge.	Delor, Travailleur.	67.	
			Veuve Caumel.	68.	
			Veuve Caumel.	69.	
			2 f. Rolland.	70.	
			Gely.	71.	
			2 f. Couronat.	72.	
			Rue Pila St. Gely.	Huc, Hôtel de Nîmes.	73.
				Du Domaine. Ch. r.	74.
				Du Domaine.	75.
	Chapeau rouge. 4e. à droite.	Rue Chapeau rouge.	Du Domaine.	76.	
		2 f.	Veuve Laurens.	77.	
		2 f.	Espinasson.	78.	
			Fediere.	79.	
		2 f.	Rolland.	80.	
			Veuve Gleize.	81.	
			Crevasiac.	82.	
		Rue Chapelle neuve.	Crevasiac.	83.	
			Crevasiac.	84.	
	Chapelle neuve. 5e. à droite.	Place Chap. neuv.	2 f. Grés, Tondeur.	85.	
			2 f. Baumié.	86.	
			2 f. Tristan, Tonnelier.	87.	
		Rue Aventurin.	Tandon.	88.	
			Teulon.	89.	
			Fournier.	90.	
		Rue Ste. Ursule .2 f.	Cauper.	91.	
		Rue Bout du monde.	Cambon.	92.	
			Veuve Mercier.	93.	
	Cayla. 6e. à droite.	Rue Plan de l'Olivier.	Barthés.	94.	
			Veuve Castanier.	95.	
	2 f.	Magnol, Tréf. de Fr.	96.		
		Baptiste.	97.		
		Hoirs de Viala.	98.		
	2 f.	Deleuze.	99.		
	2 f.	Donat, Traiteur.	100.		
		Donat, Traiteur.	101.		
		Alicot.	102.		
		Pradel.	103.		
	La Verrerie basse. 2 f.	Bouquet, cadet.	104.		
		Bouquet aîné.	105.		
		Pagés.	106.		

NOM du Sixain	NOM des Isles.	NOM des Rues.	NOM des Propriétaires.	N ^o .
Saint Mathieu.	Cayla	La Verrerie baliè.	Riviere.	107.
			Robert.	108.
			Verdier.	109.
		2 f.	Beau.	110.
		Rue Ste. Ursule.	Deleuze.	111.
			Beurre, Chapellier.	112.
			Pagés.	113.
		2 f.	David.	114.
		Rue Aventurin.	Bergere.	115.
			Jefoui.	116.
			Tristan.	117.
			Deleuze.	118.
		Place Chapelle neuve.	Brigonn.	119.
		2 f.	Magnol, Tréf. de Fr.	120.
	Sallat.	Rue Bout du monde.	Manen.	121.
	7e.		Dumoulin, Serrurier.	122.
	à droite.	Rue du Berger.	Dumoulin, Serrurier.	123.
			Veuve Concordan.	124.
			Soulage.	125.
			Bimon.	126.
			Aurés.	127.
			Doux, Avocat.	128.
			Veuve Grandel.	129.
			Veuve Henric.	130.
			Veuve Henric.	131.
		Du Plain de l'Olivier.	Jean Poudrier.	132.
			Salles, Maçon.	133.
			Veuve Henric.	134.
			Blaise, Voiturin.	135.
			Robert.	136.
			Robert.	137.
			Allot, Plâtrier.	138.
			Dumas, Maçon.	139.
			Chauran, Travail.	140.
			Ramfan.	141.
			Dumoulin.	142.
			Veuve Valleri.	143.
			Villaret, Négociant.	144.
	College	Rue du Calvaire.	Veuve Regis.	145.
	du Roi.		Lafosse, Ménnifier.	146.
	8e.	Dans une Cour.	Seres, Avocat.	147.
	à droite.		Dilles, Nadal.	148.
		Rue du Calvaire.	Andabre.	149.

NOM du Sixain	NOM des Isles.	NOM des Rues.	NOM des Propriétaires.	N°
Saint Mathieu.	College du Roi.	Rue de la Verrerie.	Bongues, Serrurier.	150.
			Veuve Alexis.	151.
			Fajon.	152.
			Moreau.	153.
			Veuve Estoul.	154.
			Bimond.	155.
			Serres, Avocat.	156.
			Youffet.	157.
		Rue du Berger.	Auterac.	158.
			Dlles. Nadal.	159.
			Catrix.	160.
			Robert & Vidal.	161.
			Fabre, Cuisinier.	162.
			Dumoulin.	163.
		Rue de l'Université.	Villars.	164.
			College de médecine.	165.
		Rue du Cannau.	Dlles. la Chambre.	166.
	Riviere. ge. à droite.		Chevalier Deydé.	167.
		2 f.	Reich, Avocat.	168.
		2 f.	Dlles. la Chambre.	169.
			Crevaillac.	170.
		2 f.	De Perdrix, Conseil.	171.
		2 f.	St. Julien.	172.
		2 f.	De Salze.	173.
		2 f.	D'Aveze.	174.
			Colombiés, Négoc.	175.
		Rue de Gironne.	Dlles. Jalaguier.	176.
		Rue St. Mathieu.	Hôtel de Gironne.	177.
			Dlles. Jalaguier.	178.
			Dlle. André.	179.
		De l'Université. 2 f.	Veuve Villaret.	180.
	Capucins. 10e. à droite.	Place de l'Intendance.	Intendance.	181.
		Panier Henri.	Pegat.	182.
			Perier.	183.
			Domaine.	184.
			Barille.	185.
		Blanquerie.	Polier, Avocat.	186.
		2 f.	Dlle. Galiere.	187.
		Rue Fourharié.	Dlle. Galiere.	188.
			Petit, Négociant.	189.
			Rapillot.	190.
		Cul-de-sac Rancé.	Granier.	191.
			Rancé.	192.

N O M du Sixain	N O M des Isles.	N O M des Rues.	N O M des Propriétaires.	N ^o .	
Saint Mathieu.	Capucins	Cul-de-sac Rincé.	Vernier, Procureur.	193.	
		Rue Fournarié.	Villaret, Serrurier.	194.	
		2 f.	Veuve Dalco.	195.	
			Veuve Dalco.	196.	
		Rue de Gironne.	Terfon, Cafetier.	197.	
			Veuve Sauvages.	198.	
		2 f.	Hois de Morel.	199.	
		Rue des Capucins.	Dé Murs.	200.	
		Cul-de-sac de l'Orang.	Rey, Négociant.	201.	
			Lyonnois.	202.	
		Rue des Capucins.	Eglise des Capucins.	203.	
		2 f.	Convent Capucins.	204.	
			Veuve Salleton.	205.	
		Rue Corrafarie.	Borquenand, Chirur.	206.	
			Bureaux d'Intend.	207.	
		Casteyrol.	Rue Encivade.	Veuve Senez.	208.
		11e.	Rue Cannabastérie.	Veuve Senez.	209.
		à droite.		Veuve Brun.	210.
			Rue Corrafarie.	Veuve Brun.	211.
		Pouget.	Rue du Palais.	Auterac.	212.
		12e.		Grafflet, Conseiller.	213.
		à droite.		Grafflet, Conseiller.	214.
			Rue Panjer fleuri.	Bafque.	215.
			Place d'Intendance.	Grafflet, Conseiller.	216.
				Coulomb, Conseiller.	217.
				Veuve Brunel.	218.
		Lauriol.	Rue Fournarié.	Aurez.	219.
		13e.		Blavy.	220.
		à droite.	2 f.	Breston, Négociant.	221.
				Calvet.	222.
			Rue Blanquerie.	Girard.	223.
				Brun.	224.
				Gas, Procureur.	225.
				Veuve Augier.	226.
				Roux.	227.
	2 f.	Valedeau, Aud.	228.		
		Fabre.	229.		
		Serres, Chirurgien.	30.		
	Rue Tricot.	Serres, Chirurgien.	231.		
		Benhomme.	232.		
		Spinas.	233.		
		Spinas.	234.		
	Rue Panafieu.	Bourrely.	235.		

N O M du Sixain	N O M des Isles.	N O M des Rues.	N O M des Propriétaires.	N ^o .	
Saint Mathieu.	Eglise St. Mathieu. 14e. à droite.	Rue S. Mathieu.	Eglise St. Mathieu.	236.	
			Couv. Dominicains.	237.	
			Perrier, Négociant.	238.	
			2 f.		
		Rue de la Verrerie.	Dominicains.	239.	
			Dominicains.	240.	
			Ravifé, Serrurier.	241.	
			Dominicains.	242.	
		Rue du Calvaire.	Dominicains.	243.	
			Dominicains.	244.	
		Daumejon. 15e. à droite.	Rue Verrerie.	Spinas, Droguiste.	245.
				Viala, Plâtrier.	246.
				Veuve Verdier.	247.
				Moreau.	248.
	Rue du Tricot.		Tessé, Avocat.	249.	
			Veuve Mantes.	250.	
			Pau, Boulanger.	251.	
			Guet.	252.	
	Cul-de-fac Maillac.		Sellier.	253.	
			Maillac.	254.	
			Maillac.	255.	
	Rue du Tricot.		Olivier Peillart.	256.	
	Rue Bianquerie.		Veuve David.	257.	
		Olivier Peillart.	258.		
		Maillac.	259.		
		Franc.	260.		
	Rue des Experts.	Agnel, Avocat.	261.		
	Delorme.	262.			
	Galluc.	263.			
	Veuve Baumesse.	264.			
	Defalles.	265.			
	Malafosse.	266.			
Savy. 16e. à droite.	Rue Verrerie.	Veuve Chapelle.	267.		
		Veuve Sicard.	268.		
		Gavel, Recouli, Besse.	269.		
		Borie & David.	270.		
		Veuve Baumesse.	271.		
		Veuve Marqués.	272.		
		Feautrier.	273.		
		Bouet, Maçon.	274.		
		Veuve Falques.	275.		
	Rue des Experts.	Clari.	276.		
	Cabauc.	277.			
	Bouet, Maçon.	278.			

N O M du Signai.	N O M des Isles.	N O M des Rues.	N O M des Propriétaires.	N ^o .	
Saint Mathieu.	Savy.	Rue des Experts.	Mercier.	279.	
			Lepine.	280.	
		Poutingon, Chirurg.	282.		
		Defalles.	282.		
		Blanquerie.	Delle. Perette.	283.	
			Defalles, Plâtrier.	284.	
			Mejean, Chirurgien.	285.	
			Bongues.	286.	
		Rue du Refuge.	Bouet & Brasse.	287.	
			Viel, Architecte.	288.	
			Veuve Margouïrez.	289.	
			Garrigue.	290.	
			Verdier.	291.	
			Cleran.	292.	
			Viel, Avocat.	293.	
			Veuve Lafous.	294.	
			Cambon.	295.	
			Cul-de-sac Jonquet.	Calandre.	296.
				Deleuze.	297.
			Jonquet.	298.	
			Reboul.	299.	
		Rue du Refuge.	Ebrard.	300.	
			Veuve Sicard.	301.	
			Thomas.	302.	
			Fortier.	303.	
	Refuge. 17 ^e . à droite.	Plan de l'Olivier.	Cabannes, Procur.	304.	
			Gai, Menager.	305.	
			Sicard.	306.	
		Rue du Refuge.	Taxis, Paveur.	307.	
			Millaud, Menuisier.	308.	
			Veuve Durand.	309.	
			Carreau, Praticien.	310.	
			Brouillac, Salpêtrier.	311.	
			Lafoux.	312.	
			Palayrac.	313.	
			Jean Boudou.	314.	
			Veuve Cambon.	315.	
			Pouget, Bijoutier.	316.	
			Frezol.	317.	
			Roussel, Travailleur.	318.	
			Cabanis, Travailleur.	319.	
		Rue de la Blanquerie.	Eglise du Refuge.	320.	
		2 f.	Couvent du Refuge.	321.	

N O M du Sixain.	N O M des Isles.	N O M des Rues.	N O M des Propriétaires.	N ^o .	
Saint Mathieu.	Refuge.	Rue Plan de l'Olivier.	Fauquier.	322.	
			Catalan.	323.	
			Veuve Feautrier.	324.	
			Roux.	325.	
			Curant, Plâtrier.	326.	
			Gai, Menager.	327.	
			Reillet, Menuisier.	328.	
			Lévêque & Soin.	329.	
			Veuve Saleon.	330.	
			Cabanes, Procur.	331.	
			Huc.	332.	
			Huc.	333.	
		Huc.	334.		
		Rue Novial.	Duffol.	335.	
		Dans une Cour.	Granier, Menuisier.	336.	
		Rue Novial.	Chalon.	337.	
			Villar, Menuisier.	338.	
			Marquette.	339.	
			Veuve Durand.	340.	
		Rue Ste. Urfule,	Meslames du Refuge.	341.	
			Pougnat, Boulanger.	342.	
			Garonne.	343.	
		Rue des Ecoles pies.	Bimond, J. vendange.	344.	
			Bimond.	345.	
			Collot, Droguiste.	346.	
			Bertrand, Menuisier.	347.	
			Veuve Roger.	348.	
			Roger.	349.	
			Salager.	350.	
			Marcel & Pioch.	351.	
		Plan de l'Olivier.	Rue Verrerie basse.	Riben, Traitier.	352.
		19e.		Broussé, Boulanger.	353.
		à droite.		Dlle. Gauthier.	354.
				Theron.	355.
				Theron.	356.
				Serral.	357.
		Rue Plan de l'Olivier.	Vivette.	358.	
			Duffol.	359.	
			Fautrier, Maçon.	360.	
			Vilellec.	361.	
			Jean Comi.	362.	
		Rue des Ecoles pies.	Guifards, cousins.	363.	
			Chauvez, Maçon.	364.	

N O M du Sixain	N O M des Isles.	N O M des Rues.	N O M des Propriétaires.	N ^o .			
Saint Mathieu.	Plan de l'Olivier.	Rue des Ecoles pies.	Ecoles pies.	365.			
			Bertrand, Menuisier.	366.			
			Gely.	367.			
			Gautier, Maçon.	368.			
			Claparede.	369.			
			Vidal.	370.			
			Dezeuses.	371.			
			Gras, Négociant.	372.			
			Gras, Négociant.	373.			
			Bellecare, Plâtrier.	374.			
	Jambonas & Lautard.	375.					
	Sainte Ursule. 20e. à gauche.	Rue de la Blanquerie.	A Ste. Ursule.	376.			
			A Ste. Ursule.	377.			
			Eglise Ste. Ursule.	378.			
			Couvent Ste. Ursule.	379.			
			Roussel.	380.			
			Theron.	381.			
			A Ste. Ursule.	382.			
			Verdier, Plâtrier.	383.			
			Verdier, Prêtre.	384.			
			Bimond.	385.			
	Rue Chapelle neuve.	Cul-de-fac Pertrach.	A Ste. Ursule.	386.			
			A Ste. Ursule.	387.			
			Pertrach.	388.			
			Pertrach.	389.			
			Laval & Marjet.	390.			
			Dussol.	391.			
			Deleuze.	392.			
			Thomas.	393.			
			Serane.	394.			
			Dlle. Paule.	395.			
	Chapelle neuve 2 f.	Petite Corratierie.	A Ste. Ursule.	396.			
			A Ste. Ursule.	397.			
			Ecole des filles.	398.			
			Cambon, Négociant.	399.			
			Guiraud.	400.			
			Guiraud.	401.			
			Total 20 Isles. & 401 Maisons.			Total. . .	401.

R É C A P I T U L A T I O N .

SAINTE FOY.	21 Isles.	307 Maisons.
SAINTE PAUL.	31 Isles.	534 Maisons.
SAINTE FIRMIN.	12 Isles.	149 Maisons.
SAINTE ANNE.	28 Isles.	364 Maisons.
SAINTE CROIX.	39 Isles.	458 Maisons.
SAINTE MATHIEU.	20 Isles.	401 Maisons.
6 Sixains.	151 Isles.	2213 Maisons ou Numéros.

Noms anciens des Isles pour servir aux Feudistes.

S A I N T E F O Y .

<i>Nom moderne.</i>	<i>Nom ancien.</i>	<i>Nom moderne.</i>	<i>Nom ancien.</i>
Louvre.	Soleil.	Boucaud.	Douze pans.
Massane.	Trois Rois.	Croix blanche.	Chabaudé.
Pénitens Blancs.	Sainte Foy.	Pujol.	Des vignes.
Jesuites.	Cefelli.	Tréf. de France	Tour d'Aubillon.
Oratoire.	Salle de l'Evêq.	Demanse.	La Crois.

S A I N T P A U L .

<i>Nom moderne.</i>	<i>Nom ancien.</i>	<i>Nom moderne.</i>	<i>Nom ancien.</i>
Roulet.	Boyer, du Suc.	Bouffonel.	Jean Delisse.
Rihan.	Docteur Fabre.	Labauve.	Payen.
Campagnan.	Despioch.	Colondres.	Feynes.
Tripérie.	Carbonier.	Dupoux.	Ranchin.
Coive.	Bonneterre.	Loys.	Rudavel.
Castries.	Des Balances.	Ferard.	Calvet.
Robin.	Malafagne, Fônc.	Galliere.	Saporta.
Coste.	Fil.	Bornier.	Poids du Roi.
Sabran.	Meissonnier.	Marie.	St. Ravy.
Petit Temple.	Courtaud	Flaugergues.	Monchal, Bosc.
Tremoulet.	De Lacroix.	Plantade.	Rat.
La Ponche.	De la Saunerie.		

S A I N T F I R M I N .

<i>Nom moderne.</i>	<i>Nom ancien.</i>	<i>Nom moderne.</i>	<i>Nom ancien.</i>
Fonbon. Arenes. Masilian. Lucquet.	Mirmand. S. Nic. Guillem. Defandres. Farges. Four Donnibran. Juin.	Boucherie. Portalez. Regnac. Durand. Belleva.	Domerg. Myot. Perdrier. Pascal. Jaule. Rafinesque.

S A I N T E A N N E .

<i>Nom moderne.</i>	<i>Nom ancien.</i>	<i>Nom moderne.</i>	<i>Nom ancien.</i>
Polier. Des Carmes. Paul. Puits Espinas. Puits Douachy. Rey. Devaux. Sarran. Sépulchre. Terral. Poitevin. Four cremat.	Masiol. Coffier. Brevard, Mirem. Esteve. Blasin. Esmanoin. Delmas. Marestan. Alicot. Bigoffi. Vernis. Leonard Gras.	Gouan. Castelnau. Deveze. Ranchin, Fonn. Vivens. Bosquat. Jausierand. Petit-Scel. De Lépine. Sarrat. Dardé.	Jarland. Figuieres. Guiroy, Greg. De Farges. Gardel. Beaulac, Philip. Euzieres, Senfes. De l'Univ. de D. Rochemaure. De Genebrieres. Charenton.

S A I N T E C R O I X .

<i>Nom moderne.</i>	<i>Nom ancien.</i>	<i>Nom moderne.</i>	<i>Nom ancien.</i>
Villaret. Legassieu. Cabanis. } unies. Burgues. } un. Ste. Marie. St. Eloy.	Vallé. Boissiere. Aiguailens. } un. Esteve. Moul. d'h. Blanc. Ecole mage. Favier.	Fauquier. St. Charles. Rauc. Laurens. Fontanon. Saint Sacrement.	Pierre Masbon. Jean d'Arles. Brouzet. D'Aigbillon. Bandinel. Pierre Sigéas.

SUITE DU SIXAIN SAINTE CROIX.

<i>Nom moderne.</i>	<i>Nom ancien.</i>	<i>Nom moderne.</i>	<i>Nom ancien.</i>
Restouble. Madieses. Armand. Viguiet. Rofel unie avec Sainte. Croix. Four de Geniès. La Greffe. La Canourgue. Cambacerès.	Martial du Mastr. Carquet. Buzanquet. Seguin. Puits de Fraissè. Maison Belleval. Clausel. Trinquiere. De Prades. Rofelli.	Tinal. De Fagès. Bouiffonade. Bland. Puits du Palais. Chapelle du Pal. Eustache. Puits de Fraissè.	Talon. Richard. Roux. Dulac. Berenguiet. Malecare. Vedrinel. Fesquet.

S A I N T M A T H I E U.

<i>Nom moderne.</i>	<i>Nom ancien.</i>	<i>Nom moderne.</i>	<i>Nom ancien.</i>
Serres. College de Dr. Madier. Cayla. Sallat. Riviere. Capucins.	Arenes. Capella nova. D'Aventurin. Fesquet. Barjalas. De Grille. Solàs. Le gr. Temple	Castèyrol. Pouget. Lauriol. Daumezon. Savy. Refuge. Novial. Ste. Ursule.	Dardé. Coste. Des Pluviers. Molez. Gondelard. Bruguiet. Defandres. Moul. d'h. Vales.

Noms anciens des Rues.

<i>Nom moderne.</i>	<i>Nom ancien.</i>	<i>Nom moderne.</i>	<i>Nom ancien.</i>
Ste. Ursule. Chapeau rouge. Des Etuves. Grande rue. Depuis M. Grande rue. Triperie. Triperie. Trés. de France.	Ste. Catherine. Donalentin. Des Bâns. De la Saunerle. Martin. La Coutellerie. Vacarie. Boujadier. Embouquedor.	De la Monnoie. Costefrege. Ruelle des Cap. Pastourel. Chapelle neuve. Du Criminel. Du Courrier. Place St. Cosme. Place de l'Intend.	Ferraterie. Teintur vieille. De l'Oranger. Tournemire. Cambuzat. Franfrac. Des Messagers. Petit Temple. Grand Temple.

Suite des noms anciens des Rues.

<i>Nom moderne.</i>	<i>Nom ancien.</i>	<i>Nom moderne.</i>	<i>Nom ancien.</i>
Plan de la Can. Plan Duché. Barlerie. Du Cardinal.	De Ste. Croix. D'Enfumat. Savaterie, neuve. De la Peyre, de la Poyre, rue qui va de la place N. D. à la porte de Lattes.		

F I N.

E R R A T A.

S A I N T E F O Y.

PAGE 6, n°. 196, Granier, Avocat, *lisez* 196 bis
197, Granier, Avocat, *lisez* Tourtet, Négociant, 197.
Page 8, n°. 276, *lisez* Placé brandille, Dlle. Perrette, n°. 276.
N°. 277, rue de l'Aiguillerie, Dlle. Perrette, n°. 277.
Page 8, Total 306 maisons, *lisez* 307, à cause de Tourtet oublié.

S A I N T P A U L.

Page 19, n°. 407, Bardon, Tréf. de Fr. *lisez bis*, n°. 407, à cause
d'une maison oubliée.
Idem, n°. 441, *lisez* Isle Galliere, rue Tréf. de la Bourse, Gache, 441.
N°. 442, *lisez* Isle Bornier, rue de la Vieille, Guerin 442.
Page 22, 533 maisons, *lisez* 534 maisons, à cause du n°. 407 répété
à une maison oubliée.

S A I N T F I R M I N.

Page 23, n°. 53, *lisez* Isle Fonbon; n°. 54, Isle d'Arcnes,
Page 26, n°. 144, *lisez* Isle Belleval... Jaoul, 144.

S A I N T E A N N E.

Page 26. Isle Beaulac, *lisez* Isle Bosquat, par Ordonnance du 26
Mai 1769.
Page 31, Isle Four Cremal, *lisez* Cremat.
Idem, page 32.
Page 33, cul-de-sac Villebrun après Hubac, n°. 273, *lisez* n°. 292
bis, pour une maison de Roqueplan oubliée.
Idem, page 34, Isle Beaulac, *lisez* Isle Bosquat.
Page 35, Total 363 maisons, *lisez* 364, à cause de Roqueplan oublié
après n°. 273.

S A I N T E C R O I X.

Page 45, n°. 372, *lisez* Rue basse, Chauvet, Médecin, 372.

AUX CITOYENS

DE LA VILLE DE MONTPELLIER

Le travail que je vous présente conduit à la connaissance des Sixains, des Isles, des Rues, Noms des Propriétaires des maisons et leur numéro.

La première colonne porte le nom du Sixain, la 2^e de l'Isle:, la 3^e de la Rue, la 4^e du Propriétaire, la 5^e le Numéro de la porte d'entrée et escalier de chaque maison.

Les Boutiques, Magasins, Remises ne comptent pour rien, de même que les portes de derrière, à la réserve qu'elles seront numérotées du même numéro que les portes principales.

La distribution des Sixains est conforme au plan géométral, en suivant d'un Sixain à l'autre la totalité dudit plan , et allant d'une extrémité à l'autre.

	SAINTE FOY	SAINTE ANNE
SIXAINS :	SAINT PAUL	SAINTE CROIX
	SAINT FIRMIN	SAINT MATHIEU

Chaque Isle est numérotée & classée dans son Sixain.

Les rues sont désignées par leur nom, et les confrants des maisons sont vrais.

Leur nom est puisé dans le levoir, les compoix anciens et modernes, tous les écrits que j'ai pu me procurer, l'Histoire de Montpellier, le Code Reboul, les Plans gravés ou faits à la main. Je les ai empruntés, faute d'autres, du nom des Isles, du fonds de l'Histoire, du local même qui s'y prêtait ; .tels encore sont les établissements anciens et modernes : et pour mieux faire cette opération, j'ai fait deux classes des noms des rues.

La première est de celles qui ont eu depuis un temps quelconque un nom ou plusieurs noms différents.

La seconde est de celles qui n'en ont jamais eu que celui de la rue qui monte, qui descend, qui va, qui vient.

Quant à la première classe, j'ai conservé les noms les plus usités et les plus modernes, à moins qu'il n'y eût équivoque, observant qu'ils fussent conformes au levoir et compois.

Quant à la seconde classe, lorsque rien n'a pu me fournir, j'ai cherché à leur donner le nom ancien ou moderne de l'Isle qui les confronte, comme étant le plus analogue ; et si par la suite des temps on change le nom de l'Isle⁽¹⁾, qui est un grand abus qui m'a fourni de grandes difficultés dans mon travail et tous les jours aux Feudistes, du moins le nom de la rue servira de renseignement à ceux qui viendront après nous pour se camper plutôt sur les lieux où ils voudront faire une opération pour liquidation des lods ou autre.

Pour éviter les équivoques, j'ai supprimé les répétitions.dans le nom des Isles. 2. Ranchin, 2. Belleval, 2. Arenes, 2. Tinal, 2. Fontanon , 2. Puits des Esquilles, 2. Viguier, 2. Puits de la Valfere. L'opération a été sûre et facile, en rendant à une des deux son nom ancien.

(1) Il y a 151 Isles, et 41 seulement ont conservé leur nom

AVANTAGES

Qui résultent de ce travail pour tous les Citoyens.

Cette opération sera utile aux Feudistes pour asseoir les lods et retirer les censives des Seigneurs directs.

Aux Isliers pour inspecter leurs Isles, dresser les rôles de la Capitation.

Aux Notaires, en passant les contrats de vente, pour les affiches des maisons à vendre ou à louer.

Aux Procureurs, lors d'une requête en réparation, demande d'alignement, descente de vérification

Pour l'Expert en dressant son rapport.

Aux étrangers qui ont à courir la Ville pour affaires, aux habitants même pour trouver le domicile des gens d'affaires ou de commerce, qui sont sujets à changer de logement.

Dans le cas d'incendie, pour trouver bientôt la maison et sa porte d'entrée, sur-tout la nuit où tout est fermé.

Pour exercer plus facilement la Police, le numéro désignera de suite la maison où il faudra assigner pour l'Audience ou devant les Consuls. Les locataires de la maison, numéro tel, dans telle rue, est une désignation à portée de tous les Valets de Ville.

Pour le Militaire, pour les Postes à veiller, Patrouilles, etc. Pour le Commerce, et sur-tout pour le détail, toutes les affiches annonceront la rue, le numéro de la maison, l'étage de l'homme industriel qui s'annonce au Public.

Les Distributeurs des lettres trouveront plutôt l'adresse d'une lettre, de même que la Messagerie pour rendre de suite une malle, un ballot.

Messieurs les Curés feront plus facilement la visite de leur Paroisse.

Les Médecins, Chirurgiens, Apothicaires pour la visite des malades chez qui ils sont appelés, de même toutes sortes d'Artisans.

Les Dames et Sœurs de la Miséricorde pour les pauvres malades.

Les Administrateurs des Hôpitaux pour les quêtes et visites

Les Commissaires et Entrepreneurs du pavé pour leurs opérations de visite, réparations et vérifications.

Les Huissiers pour leurs Exploits.

Les Laquais et Porteurs pour les visites et commissions journalières.

Ce sera, il est vrai, une étude de quelques jours, mais avec le Contrôle manuel que je vous présente, et que vous pouvez consulter dans le moment, vous aurez une facilité surprenante et agréable.

Nota. Les numéros suivent le contour des Isles et non la longueur des Rues.

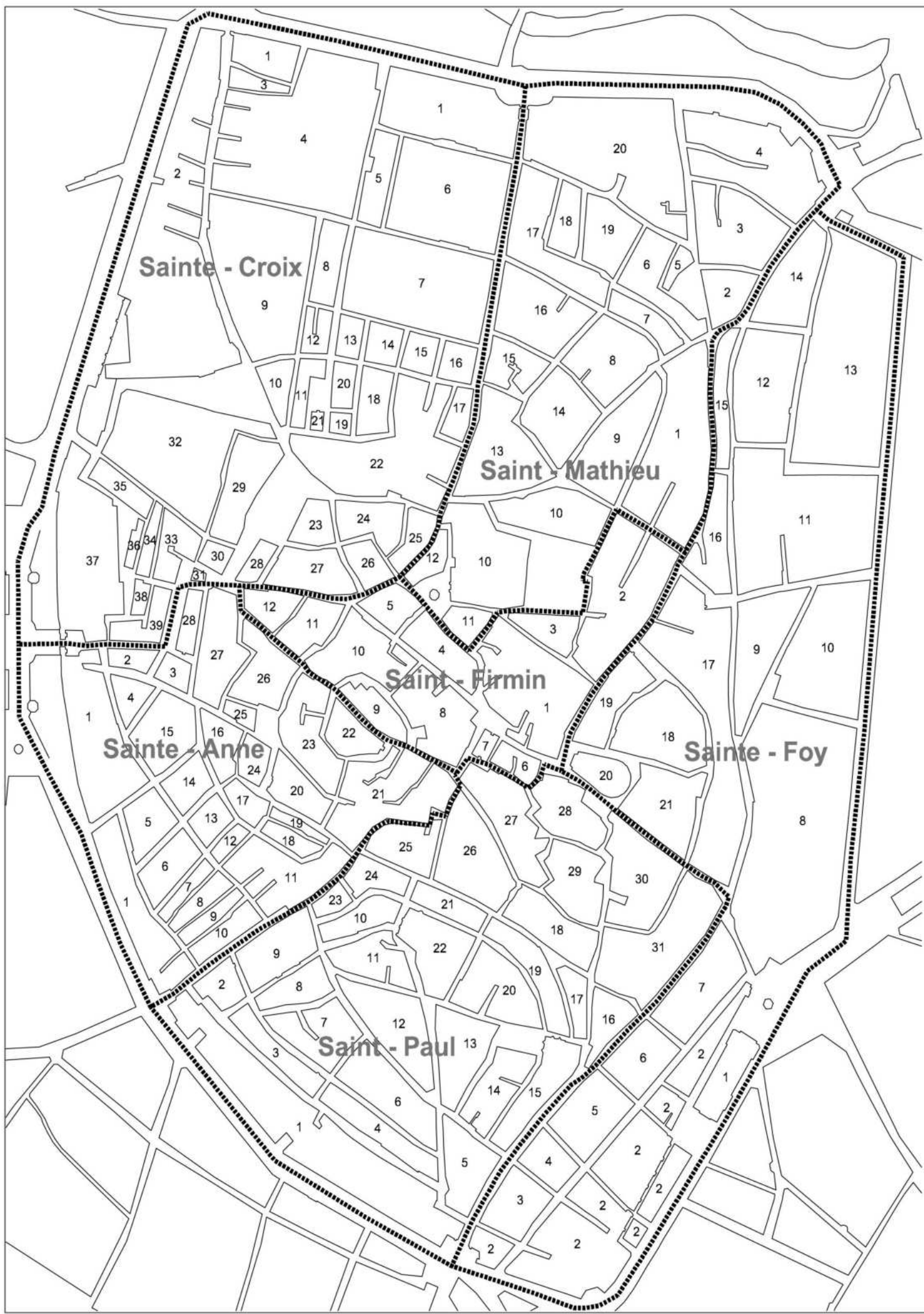
La note 2f. annonce deux fois le même numéro, à cause que la maison en question a deux portes d'entrée devant et derrière, et que le même numéro est ou peut être répété aux deux façades.

On ne doit pas être surpris si dans chaque Isle il n'y a pas quatre confronts de rue. Il y en a, telles que les 12 pans, qui n'ont qu'un confront, d'autres n'ont pas de portes aux 4 confronts. Le numéro n'est que pour les portes de maison et escalier, ce qui forme un logement. Règle générale, les numéros se suivent en allant à droite pour faire le tour de chaque Isle séparément.

Les Isliers commenceront la visite de leur Isle par le coin où sera gravé le nom et numéro de ladite Isle, et auront l'attention de consulter en partant s'ils doivent aller à droite ou à gauche pour suivre le numéro.

Cet avertissement est aussi commun à tout le monde.

Sixains et Isles
du
"Guide de Montpellier"
de
Flandio de la Combe, 1788



Ste Foy		
Sixain	Ile	
1 - Ste Foy	Salle des Spectacles	1e
1 - Ste Foy	Douze Pans	2e
1 - Ste Foy	Louvre	3e
1 - Ste Foy	Puits Douzils	4e
1 - Ste Foy	Cheval Blanc	5e
1 - Ste Foy	Cigne, du	6e
1 - Ste Foy	Massane	7e
1 - Ste Foy	Pénitents Blancs	8e
1 - Ste Foy	Monnoie	9e
1 - Ste Foy	Augustins	10e
1 - Ste Foy	Jésuites	11e
1 - Ste Foy	Oratoire	12e
1 - Ste Foy	Bocaud	13e
1 - Ste Foy	Croix Blanche	14e
1 - Ste Foy	Pujol	15e
1 - Ste Foy	Tour d'Encanet	16e
1 - Ste Foy	Trésoriers de France	17e
1 - Ste Foy	Demanse	18e
1 - Ste Foy	Petite Loge	19e
1 - Ste Foy	Eglise Notre Dame	20e
1 - Ste Foy	Consulat	21e

St Firmin		
Sixain	Ile	
3 - St Firmin	Grande Loge	1e
3 - St Firmin	Fonbon	2e
3 - St Firmin	Arènes	3e
3 - St Firmin	Massillan	4e
3 - St Firmin	Lucquet	5e
3 - St Firmin	Boucherie	6e
3 - St Firmin	Poissonnerie	7e
3 - St Firmin	Portalez	8e
3 - St Firmin	St Firmin	9e
3 - St Firmin	Regnac	10e
3 - St Firmin	Durand	11e
3 - St Firmin	Bellevial	12e

Ste Croix		
Sixain	Ile	
5 - Ste Croix	Delom ou Plan de Lon	11e
5 - Ste Croix	Laurens	12e
5 - Ste Croix	Fontanon	13e
5 - Ste Croix	Palat	14e
5 - Ste Croix	St Sacrement	15e
5 - Ste Croix	Restouble	16e
5 - Ste Croix	Madieres	17e
5 - Ste Croix	Armand	18e
5 - Ste Croix	Viguiet	19e
5 - Ste Croix	Bongues	20e
5 - Ste Croix	Château Gaillard	21e
5 - Ste Croix	Rosel	22e
5 - Ste Croix	Ste Croix	23e
5 - Ste Croix	Puits des Esquilles	24e
5 - Ste Croix	St Michel	25e
5 - Ste Croix	Four de Geniés	26e
5 - Ste Croix	Greffe, la	27e
5 - Ste Croix	Canourgue, la	28e
5 - Ste Croix	Cambacérés	29e
5 - Ste Croix	Tinal	30e
5 - Ste Croix	Catrix	31e
5 - Ste Croix	St Ruf	32e
5 - Ste Croix	Fagés	33e
5 - Ste Croix	Bouissonade	34e
5 - Ste Croix	Blaud	35e
5 - Ste Croix	Puits du Palais	36e
5 - Ste Croix	Enceinte du Palais	37e
5 - Ste Croix	Chapelle du Palais	38e
5 - Ste Croix	Eustache	39e

Ste Anne		
Sixain	Ile	
4 - Ste Anne	Douze Pans	1e
4 - Ste Anne	Polier	2e
4 - Ste Anne	Carmes, des	3e
4 - Ste Anne	Paul	4e
4 - Ste Anne	Puits d'Espinassou ou Spinassou	5e
4 - Ste Anne	Puits Douachy	6e
4 - Ste Anne	Rey	7e
4 - Ste Anne	Guillen	8e
4 - Ste Anne	Puits de la Valfere	9e
4 - Ste Anne	Chalon	10e
4 - Ste Anne	Devaux	11e
4 - Ste Anne	Sarran	12e
4 - Ste Anne	Sépulcre ou St Sépulcre	13e
4 - Ste Anne	Terrail	14e
4 - Ste Anne	Poitevin	15e
4 - Ste Anne	Four Crémat	16e
4 - Ste Anne	Gouan	17e
4 - Ste Anne	Castelnau	18e
4 - Ste Anne	Devesse	19e
4 - Ste Anne	Ste Anne	20e
4 - Ste Anne	Ranchin	21e
4 - Ste Anne	Vivens	22e
4 - Ste Anne	Beaulac ou Bosquat	23e
4 - Ste Anne	Jausserand	24e
4 - Ste Anne	Petit Scel	25e
4 - Ste Anne	Epine, de l'	26e
4 - Ste Anne	Sarret	27e
4 - Ste Anne	Dardé	28e

St Paul		
Sixain	Ile	
2 - St Paul	Douze Pans	1e
2 - St Paul	Boulet	2e
2 - St Paul	Riban	3e
2 - St Paul	Moulin à Huile	4e
2 - St Paul	Campagnan	5e
2 - St Paul	Triperie	6e
2 - St Paul	Four des Flammes	7e
2 - St Paul	Couve	8e
2 - St Paul	Castries, de	9e
2 - St Paul	Robin	10e
2 - St Paul	Coste	11e
2 - St Paul	Petit St Jean	12e
2 - St Paul	Sabran	13e
2 - St Paul	Petit Temple	14e
2 - St Paul	Trémolet	15e
2 - St Paul	Ponche, la	16e
2 - St Paul	Boussonel	17e
2 - St Paul	Baume, la	18e
2 - St Paul	Colondres	19e
2 - St Paul	Dupoux ou Despoux	20e
2 - St Paul	Loys	21e
2 - St Paul	Eglise St Paul	22e
2 - St Paul	Cambon	23e
2 - St Paul	Crouzet	24e
2 - St Paul	Ferrard	25e
2 - St Paul	Galières	26e
2 - St Paul	Bornier	27e
2 - St Paul	Orgerie	28e
2 - St Paul	Marie	29e
2 - St Paul	Flaugergues	30e
2 - St Paul	Plantade	31e

Ste Croix		
Sixain	Ile	
5 - Ste Croix	Douze Pans Blanquerie	1e
5 - Ste Croix	Douze Pans St Pierre	2e
5 - Ste Croix	Villaret	3e
5 - Ste Croix	Legassieu, Burgues, Cabanis, unies	4e
5 - Ste Croix	Propagande	5e
5 - Ste Croix	Ste Marie	6e
5 - Ste Croix	St Eloy	7e
5 - Ste Croix	Fauquier	8e
5 - Ste Croix	St Charles	9e
5 - Ste Croix	Ranc	10e

St Mathieu		
Sixain	Ile	
6 - St Mathieu	Serres	1e
6 - St Mathieu	Collège de Droit	2e
6 - St Mathieu	Madier	3e
6 - St Mathieu	Chapeau Rouge	4e
6 - St Mathieu	Chapelle Neuve	5e
6 - St Mathieu	Cayla	6e
6 - St Mathieu	Sallat	7e
6 - St Mathieu	Collège de Médecine ou du Roi	8e
6 - St Mathieu	Rivière	9e
6 - St Mathieu	Capucins	10e
6 - St Mathieu	Casseyrol	11e
6 - St Mathieu	Pouget	12e
6 - St Mathieu	Lauriol	13e
6 - St Mathieu	Eglise St Mathieu ou St Mathieu	14e
6 - St Mathieu	Daumejon ou Daumezon	15e
6 - St Mathieu	Savy	16e
6 - St Mathieu	Refuge	17e
6 - St Mathieu	Novial	18e
6 - St Mathieu	Plan de l'Olivier	19e
6 - St Mathieu	Ste Ursule	20e

"Guide" de Flandio de la Combe 1788 - Parcelles et propriétaires selon le statut ou métier

						Donnée vérifiée	
						Donnée manquante au plan	M
						Hypothèse de rattachement au même propriétaire dans l'île	Hyp
						Information complémentaire par d'autres sources	*
Sixain	Isle	Adresse	Nom	Statut ou métier	N°.	Notes	
1- Ste Foy	1- Salle des Spectacles	Place de la Comédie	Institution Civile	Salle des Spectacles	1		
1- Ste Foy	2°- 12 Pans	Place de la Comédie	Colrat	Bourgeois	2		
1- Ste Foy	2°- 12 Pans	Rue des Etuves	Hubac	Bourgeois	3		
1- Ste Foy	2°- 12 Pans	Rue des Etuves	Martin (de Cette)	—	4		
1- Ste Foy	2°- 12 Pans	Rue des Etuves	Darson	Rotisseur	5		
1- Ste Foy	2°- 12 Pans	Rue des Etuves	Hubac	Bourgeois	6		
1- Ste Foy	2°- 12 Pans	Rue des Etuves	Vigouroux	—	7		
1- Ste Foy	2°- 12 Pans	Rue des Etuves	Bourrely	Perruquier	8		
1- Ste Foy	2°- 12 Pans	Rue des Etuves	Tendon	Médecin	9		
1- Ste Foy	2°- 12 Pans	Rue des Etuves	Loys	sa Vve	10		
1- Ste Foy	2°- 12 Pans	Rue des Etuves	Clement	sa Vve	11		
1- Ste Foy	2°- 12 Pans	Rue des Etuves	Doux	Avocat	12		
1- Ste Foy	2°- 12 Pans	Rue des Etuves	Papinau	Demoiselle	13		
1- Ste Foy	2°- 12 Pans	Rue des Etuves	Durand	Bourgeois	14		
1- Ste Foy	2°- 12 Pans	Rue des Etuves	Fusilier	—	15		
1- Ste Foy	2°- 12 Pans	Rue des Etuves	Marre	—	16		
1- Ste Foy	2°- 12 Pans	Rue des Etuves	Huc	—	17		
1- Ste Foy	2°- 12 Pans	Rue des Etuves	Buffardin	—	18		
1- Ste Foy	2°- 12 Pans	Rue des Etuves	Cauvas	Demoiselle	19		
1- Ste Foy	2°- 12 Pans	Rue des Etuves	Cauvas, Pierre	—	20	M	
1- Ste Foy	2°- 12 Pans	Rue des Etuves	Escari	sa Vve	21		
1- Ste Foy	2°- 12 Pans	Rue des Etuves	Delpy	Travailleur	22		
1- Ste Foy	2°- 12 Pans	Rue des Etuves	Coumoulet	Bourgeois	23		
1- Ste Foy	2°- 12 Pans	Rue des Etuves	Pelissier	—	24		
1- Ste Foy	2°- 12 Pans	Rue des Etuves	Vierne	—	25		
1- Ste Foy	2°- 12 Pans	Rue des Etuves	Refrigé	Demoiselle	26		
1- Ste Foy	2°- 12 Pans	Rue des Etuves	Durand	Voiturier	27		
1- Ste Foy	2°- 12 Pans	Rue des Etuves	Carriere	sa Vve	28		
1- Ste Foy	2°- 12 Pans	Rue des Etuves	Gras	—	29	M	
1- Ste Foy	2°- 12 Pans	Rue des Etuves	Dalmeras	—	30		
1- Ste Foy	2°- 12 Pans	Rue des Etuves	Barbet	Valet d'écurie	31		
1- Ste Foy	2°- 12 Pans	Rue des Etuves	Bardy	—	32		
1- Ste Foy	2°- 12 Pans	Rue des Etuves	Fraissinet	Avocat	33		
1- Ste Foy	2°- 12 Pans	Rue des Etuves	Bardy	—	34		
1- Ste Foy	2°- 12 Pans	Rue des Etuves	Bardy	—	35		
1- Ste Foy	2°- 12 Pans	Rue des Etuves	Bardy	—	36		
1- Ste Foy	2°- 12 Pans	Rue des Etuves	Saint-Jean	Conseiller	37		
1- Ste Foy	2°- 12 Pans	Rue des Etuves	Campan	Notable *	38		
1- Ste Foy	2°- 12 Pans	Rue des Etuves	Gal	Procureur	39		
1- Ste Foy	2°- 12 Pans	Rue des Etuves	Buffy de	Notable *	40		
1- Ste Foy	2°- 12 Pans	Rue des Etuves	Benoit	Traiteur	41		
1- Ste Foy	2°- 12 Pans	Rue des Etuves	Loys	Peintre	42		
1- Ste Foy	2°- 12 Pans	Rue des Etuves	Pescheur	Peintre	43		
1- Ste Foy	2°- 12 Pans	Rue des Etuves	Arnaud & Cauvas	—	44		
1- Ste Foy	2°- 12 Pans	Rue des Etuves	Ferriere	Maréchal	45		
1- Ste Foy	2°- 12 Pans	Rue des Etuves	Rigal, Jacques	—	46		
1- Ste Foy	2°- 12 Pans	Rue des Etuves	Neuville	—	47		
1- Ste Foy	2°- 12 Pans	Rue des Etuves	Astier	Bourgeois	48		
1- Ste Foy	2°- 12 Pans	Rue des Etuves	Azema	—	49		
1- Ste Foy	2°- 12 Pans	Rue des Etuves	Verdier	sa Vve	50		
1- Ste Foy	2°- 12 Pans	Rue des Etuves	Bremond	—	51		
1- Ste Foy	2°- 12 Pans	Rue des Etuves	Cavalier	Boulangier	52		
1- Ste Foy	2°- 12 Pans	Rue des Etuves	Gouvier	Voiturin	53		
1- Ste Foy	2°- 12 Pans	Rue des Etuves	Barandon	—	54		
1- Ste Foy	2°- 12 Pans	Rue des Etuves	Loys	Peintre	55		
1- Ste Foy	2°- 12 Pans	Rue des Etuves	Loys	Peintre	56		
1- Ste Foy	2°- 12 Pans	Rue des Etuves	Institution Ecclésiastique	Pénitents Bleus	57		
1- Ste Foy	2°- 12 Pans	Rue des Etuves	Vichet, Jacques de*	Trésorier de Fr.	58		
1- Ste Foy	2°- 12 Pans	Rue des Etuves	Tendon	Agent de Change	59		
1- Ste Foy	2°- 12 Pans	Rue des Etuves	Teulon, Jean	Voiturin ou Voiturier	60		
1- Ste Foy	2°- 12 Pans	Rue des Etuves	Martin	Marchand de bas	61		
1- Ste Foy	2°- 12 Pans	Rue des Etuves	Vichet, Jacques de*	Trésorier de Fr.	62		
1- Ste Foy	2°- 12 Pans	Rue des Etuves	Vichet, Jacques de*	Trésorier de Fr.	63		
1- Ste Foy	2°- 12 Pans	Rue du Petit Paris	Tendon	Agent de change	64	M Hyp	
1- Ste Foy	2°- 12 Pans	Rue du Petit Paris	Martin	Valet d'Ecurie	65		
1- Ste Foy	2°- 12 Pans	Rue du Petit Paris	Bonhomme	Mangonnier	66		
1- Ste Foy	2°- 12 Pans	Rue du Petit Paris	Bernadou	—	67	M Hyp	
1- Ste Foy	2°- 12 Pans	Rue du Petit Paris	Arbinet	Gargotier	68		
1- Ste Foy	2°- 12 Pans	Grand'rué	Fayet	Boulangier	69		
1- Ste Foy	2°- 12 Pans	Grand'rué	Beleze	—	70		
1- Ste Foy	3°- Louvre	Grand'rué	Pouget	Boulangier	71		
1- Ste Foy	3°- Louvre	Grand'rué	Pouget	Boulangier	72		
1- Ste Foy	3°- Louvre	Grand'rué	Durand	Conseiller	73		
1- Ste Foy	3°- Louvre	Grand'rué	Dumas	Fourbisseur	74		

Sixain	Isle	Adresse	Nom	Statut ou métier	N°	Notes
1- Ste Foy	3°- Louvre	Rue Farfouillère	Barentin	Fourbisseur	75	
1- Ste Foy	3°- Louvre	Rue Farfouillère	Subeiran	Parfumeur	76	
1- Ste Foy	3°- Louvre	Rue Farfouillère	Billiere	—	77	
1- Ste Foy	3°- Louvre	Rue des Etuves	Lausel	Voiturin	78	
1- Ste Foy	3°- Louvre	Rue des Etuves	Boichon	Demoiselle	79	
1- Ste Foy	3°- Louvre	Rue des Etuves	Reboul	Aubergiste (Petit Paris) *	80	
1- Ste Foy	3°- Louvre	Rue des Etuves	Etienne	Drapier	81	
1- Ste Foy	3°- Louvre	Rue du Petit Paris	Bougués	—	82	
1- Ste Foy	3°- Louvre	Rue du Petit Paris	Bresson	—	83	
1- Ste Foy	3°- Louvre	Rue du Petit Paris	Bardon	—	84	
1- Ste Foy	3°- Louvre	Rue du Petit Paris	Serres	Tailleur	85	
1- Ste Foy	4°- Puits Douzils	Grand'rue	Peau Le	—	86	
1- Ste Foy	4°- Puits Douzils	Grand'rue	Gimel	Bourgeois	87	
1- Ste Foy	4°- Puits Douzils	Grand'rue	Badée	Demoiselle	88	
1- Ste Foy	4°- Puits Douzils	Grand'rue	Serane	Bourgeois	89	
1- Ste Foy	4°- Puits Douzils	Rue du Cheval Blanc	Serane	Bourgeois	90	
1- Ste Foy	4°- Puits Douzils	Rue du Cheval Blanc	Brunet & Laurens	—	91	
1- Ste Foy	4°- Puits Douzils	Rue du Cheval Blanc	Laurens	—	92	
1- Ste Foy	4°- Puits Douzils	Rue des Etuves	Miegeville	—	93	
1- Ste Foy	4°- Puits Douzils	Rue des Etuves	Pelissier	Demoiselle	94	
1- Ste Foy	4°- Puits Douzils	Rue des Etuves	Roure	—	95	M
1- Ste Foy	4°- Puits Douzils	Rue Farfouillère	Roure	—	96	
1- Ste Foy	4°- Puits Douzils	Rue Farfouillère	Billiere, Bernard	—	97	
1- Ste Foy	4°- Puits Douzils	Rue Farfouillère	Thorel	Rotisseur	98	
1- Ste Foy	4°- Puits Douzils	Rue Farfouillère	Miegeville	—	99	
1- Ste Foy	5°- Cheval Blanc	Grand'rue	Lamorier & Giral	Notable *	100	
1- Ste Foy	5°- Cheval Blanc	Grand'rue	Duranti	Notable *	101	
1- Ste Foy	5°- Cheval Blanc	Grand'rue	Fontreau	—	102	
1- Ste Foy	5°- Cheval Blanc	Grand'rue	Lamorier	Conseiller	103	
1- Ste Foy	5°- Cheval Blanc	Grand'rue	Galieres	Conseiller	104	
1- Ste Foy	5°- Cheval Blanc	Rue du Cigne	Galieres	Conseiller	105	M
1- Ste Foy	5°- Cheval Blanc	Rue des Etuves	Galieres	Conseiller	106	
1- Ste Foy	6°- Cigne, du	Grand'rue	Martin	Notable *	107	
1- Ste Foy	6°- Cigne, du	Grand'rue	Lesignan	Notable * (sa Vve)	108	
1- Ste Foy	6°- Cigne, du	Grand'rue	Pomier	Négociant	109	
1- Ste Foy	6°- Cigne, du	Rue Massane	Serres	Chirurgien	110	
1- Ste Foy	6°- Cigne, du	Rue Massane	Fabrettes	—	111	M
1- Ste Foy	6°- Cigne, du	Rue Massane	Larmet	sa Vve	112	
1- Ste Foy	6°- Cigne, du	Rue des Etuves	Pomier	Négociant	113	M
1- Ste Foy	7°- Massane	Grand'rue	Aurès	Président	114	
1- Ste Foy	7°- Massane	Grand'rue	Astruc	Conseiller	115	
1- Ste Foy	7°- Massane	Grand'rue	Mion	Bijoutier	116	
1- Ste Foy	7°- Massane	Grand'rue	Bezard	Négociant	117	
1- Ste Foy	7°- Massane	Grand'rue	Serres	Chirurgien	118	
1- Ste Foy	7°- Massane	Grand'rue	Serres	Chirurgien	119	
1- Ste Foy	7°- Massane	Grand'rue	Petit	Financier	120	
1- Ste Foy	7°- Massane	Grand'rue	Mourgues	Notable * (sa Vve)	121	Hyp
1- Ste Foy	7°- Massane	Grand'rue	Boyer	—	122	
1- Ste Foy	7°- Massane	Grand'rue	Guigue	—	123	
1- Ste Foy	7°- Massane	Rue du Gouvernement	Aillaud	—	124	
1- Ste Foy	7°- Massane	Rue du Gouvernement	Dupuy	Bourgeois	125	
1- Ste Foy	7°- Massane	Rue du Gouvernement	Dupuy	Bourgeois	126	
1- Ste Foy	7°- Massane	Rue du Gouvernement	Serres	—	127	
1- Ste Foy	7°- Massane	Rue du Gouvernement	Saint	sa Vve	128	
1- Ste Foy	7°- Massane	Rue des Etuves	Privat	—	129	
1- Ste Foy	7°- Massane	Rue des Etuves	Renezaud	Serrurier	130	
1- Ste Foy	7°- Massane	Rue des Etuves	Garimond	—	131	
1- Ste Foy	7°- Massane	Rue des Etuves	Serres	Chirurgien	132	
1- Ste Foy	7°- Massane	Rue Massane	Serres, de	Président	133	
1- Ste Foy	8°- Pénitents Blancs	Rue Ste Foy	Instit. Civile-Delplans Valette*	Gouvernement	134	
1- Ste Foy	8°- Pénitents Blancs	Rue Ste Foy	Sabatier, Jean*	Négociant	135	
1- Ste Foy	8°- Pénitents Blancs	Rue Ste Foy	Clotte, Jacques Mouton de la*	Conseiller	136	
1- Ste Foy	8°- Pénitents Blancs	Rue Ste Foy	Amoureux	Médecin	137	
1- Ste Foy	8°- Pénitents Blancs	Rue Ste Foy	Institution Ecclésiastique	Pères de l'Oratoire	138	
1- Ste Foy	8°- Pénitents Blancs	Rue Ste Foy	Institution Ecclésiastique	Pénitents Blancs	139	
1- Ste Foy	8°- Pénitents Blancs	Rue Ste Foy	Caron	Sellier	140	
1- Ste Foy	8°- Pénitents Blancs	Rue Ste Foy	Riban	Parfumeur	141	
1- Ste Foy	8°- Pénitents Blancs	Rue Ste Foy	Institution Ecclésiastique	Abbaye Vignogoul (Bénédictines) *	142	
1- Ste Foy	8°- Pénitents Blancs	Rue de l'Esplanade	Caron	Sellier	143	M
1- Ste Foy	8°- Pénitents Blancs	Rue de l'Esplanade	Institution Ecclésiastique	Oratoire	144	M
1- Ste Foy	8°- Pénitents Blancs	Rue de l'Esplanade	Amoureux	Médecin (même 137 ?) *	145	Hyp
1- Ste Foy	9°- Monnoie	Rue de la Monnoie	Institution Civile	Hôtel de la Monnoie	146	
1- Ste Foy	9°- Monnoie	Rue de la Monnoie	Institution Ecclésiastique	Couvent de la Misericorde	147	
1- Ste Foy	9°- Monnoie	Rue de la Monnoie	Institution Ecclésiastique	Misericorde	148	M
1- Ste Foy	9°- Monnoie	Rue Montpelieret	Institution Ecclésiastique	Misericorde	149	
1- Ste Foy	9°- Monnoie	Rue Montpelieret	Despoux, Claude*	Receveur des tailles *	150	
1- Ste Foy	9°- Monnoie	Rue des Augustins	Institution Ecclésiastique	Ecole des filles Misericorde *	151	M
1- Ste Foy	9°- Monnoie	Rue des Augustins	Ramond, Pierre de*	Conseiller *	152	
1- Ste Foy	10°- Augustins	Rue des Augustins	Institution Ecclésiastique	Eglise des Augustins	153	
1- Ste Foy	10°- Augustins	Rue des Augustins	Institution Ecclésiastique	Couvent des Augustins	154	
1- Ste Foy	10°- Augustins	Rue des Augustins	Valeton	Miroitier	155	
1- Ste Foy	10°- Augustins	Rue des Augustins	Roussel	Négociant	156	

Sixain	Isle	Adresse	Nom	Statut ou métier	N°.	Notes
1- Ste Foy	10°- Augustins	Rue des Augustins	Bose	—	157	
1- Ste Foy	10°- Augustins	Rue des Augustins	Faure	Sculpteur	158	
1- Ste Foy	10°- Augustins	Rue des Augustins	Herminier, I'	—	159	
1- Ste Foy	10°- Augustins	Rue des Augustins	Vernede	Receveur	160	
1- Ste Foy	10°- Augustins	Rue de l'Esplanade	Valeton	Miroitier *	161	
1- Ste Foy	10°- Augustins	Rue de l'Esplanade	Institution Ecclésiastique	Augustins	162	
1- Ste Foy	10°- Augustins	Rue du Vignogue	Institution Ecclésiastique	Augustins, Salpetrière	163	
1- Ste Foy	10°- Augustins	Rue du Vignogue	Institution Ecclésiastique	Augustins	164	
1- Ste Foy	11°- Jésuites	Rue Montpellieret	Sanillac	Trésorier de Fr.	165	
1- Ste Foy	11°- Jésuites	Rue de la Butte	Theron, Pierre	—	166	M
1- Ste Foy	11°- Jésuites	Rue de la Butte	Pouzin	Apothicaire	167	M
1- Ste Foy	11°- Jésuites	Rue de la Butte	Rouviere	Horloger	168	
1- Ste Foy	11°- Jésuites	Rue Montpellieret	Pouzin	Apothicaire	169	
1- Ste Foy	11°- Jésuites	Rue Montpellieret	Portales	—	170	
1- Ste Foy	11°- Jésuites	Rue Montpellieret	Laboissiere	—	171	
1- Ste Foy	11°- Jésuites	Rue du Collège	Floutier	—	172	
1- Ste Foy	11°- Jésuites	Rue du Collège	Laboissiere	—	173	
1- Ste Foy	11°- Jésuites	Rue du Collège	Portales	—	174	
1- Ste Foy	11°- Jésuites	Rue du Collège	Carcenac	—	175	
1- Ste Foy	11°- Jésuites	Rue du Collège	Estadiou	—	176	
1- Ste Foy	11°- Jésuites	Rue du Collège	Institution Ecclésiastique	Collège	177	
1- Ste Foy	11°- Jésuites	Rue du Collège	Institution Ecclésiastique	Eglise	178	
1- Ste Foy	11°- Jésuites	Rue de l'Esplanade	Sanillac	Trésorier de Fr.	179	M
1- Ste Foy	12°- Oratoire	Rue des Jésuites	Veziar	Conseiller	180	
1- Ste Foy	12°- Oratoire	Rue des Jésuites	Rozier	Président	181	
1- Ste Foy	12°- Oratoire	Rue Vieille Aiguillérie	Grave, de	Notable *	182	M
1- Ste Foy	12°- Oratoire	Rue Vieille Aiguillérie	Pitot ou Pétiot*	Médecin	183	
1- Ste Foy	12°- Oratoire	Rue Bocaud	Bocaud, Thomas Marie de*	Président	184	
1- Ste Foy	12°- Oratoire	Rue de la Salle l'Evêque	Grave, de	Notable *	185	
1- Ste Foy	13°- Bocaud	Rue de la Salle l'Evêque	Girard, Jean Paul, de la Treille*	Controleur * (sa Vve)	186	
1- Ste Foy	13°- Bocaud	Rue de la Salle l'Evêque	Mongla, de ou Montgla de*	Président	187	
1- Ste Foy	13°- Bocaud	Rue de la Salle l'Evêque	Bossugez, Amant*	Trésorier * (Demoiselle)	188	
1- Ste Foy	13°- Bocaud	Rue de la Salle l'Evêque	Masclari, de*	Conseiller	189	
1- Ste Foy	13°- Bocaud	Rue de la Salle l'Evêque	Masclari, de*	Conseiller	190	M
1- Ste Foy	13°- Bocaud	Rue de la Salle l'Evêque	Masclari, de*	Président	191	
1- Ste Foy	13°- Bocaud	Rue de la Salle l'Evêque	Bocaud, Thomas Marie de*	Président	192	
1- Ste Foy	13°- Bocaud	Rue des Bonnes Nouvelles	Bocaud, Thomas Marie de*	Président	193	
1- Ste Foy	13°- Bocaud	Rue des Bonnes Nouvelles	Bocaud, Thomas Marie de*	Président	194	
1- Ste Foy	14°- Croix Blanche	Rue St Gély	Mathieu	sa Vve	195	
1- Ste Foy	14°- Croix Blanche	Rue St Gély	Granier	Avocat	196	
1- Ste Foy	14°- Croix Blanche	Rue St Gély	Tourtet	Négociant	197	
1- Ste Foy	14°- Croix Blanche	Rue St Gély	Levat	Notable * (sa Vve)	198	
1- Ste Foy	14°- Croix Blanche	Rue St Gély	Daumas	Mangonier	199	
1- Ste Foy	14°- Croix Blanche	Rue St Gély	Fedieres	Négociant	200	
1- Ste Foy	14°- Croix Blanche	Rue St Gély	Fedieres	Négociant	201	
1- Ste Foy	14°- Croix Blanche	Rue St Gély	Isle, Jean de l'*	Receveur ? *	202	
1- Ste Foy	14°- Croix Blanche	Rue St Gély	Cauvas	—	203	
1- Ste Foy	14°- Croix Blanche	Rue St Gély	Tisson	Négociant	204	
1- Ste Foy	14°- Croix Blanche	Rue Descente d'Embarat	Fedieres	Négociant	205	M
1- Ste Foy	14°- Croix Blanche	Rue Bocaud	Poitevin du Bousquet	Notable *	206	
1- Ste Foy	14°- Croix Blanche	Rue Bocaud	Salabert	—	207	
1- Ste Foy	14°- Croix Blanche	Rue Bocaud	Poitevin du Bousquet	Notable *	208	
1- Ste Foy	15°- Pujol	Rue St Gély	Pons	Chirurgien	209	M
1- Ste Foy	15°- Pujol	Rue St Gély	Rey	—	210	
1- Ste Foy	15°- Pujol	Rue Aiguillérie	Martin	sa Vve	211	
1- Ste Foy	15°- Pujol	Rue Aiguillérie	Grenier	Cordonnier	212	
1- Ste Foy	15°- Pujol	Rue Aiguillérie	Campan	Notable *	213	
1- Ste Foy	15°- Pujol	Rue Aiguillérie	Cabrol	—	214	
1- Ste Foy	15°- Pujol	Rue Aiguillérie	Gely	—	215	
1- Ste Foy	15°- Pujol	Rue Aiguillérie	Fabre	—	216	
1- Ste Foy	15°- Pujol	Rue Aiguillérie	Bayle	—	217	
1- Ste Foy	15°- Pujol	Rue Aiguillérie	Imbert Peillarot	—	218	
1- Ste Foy	15°- Pujol	Rue Aiguillérie	Devic	sa Vve	219	
1- Ste Foy	15°- Pujol	Rue Aiguillérie	Col	—	220	
1- Ste Foy	15°- Pujol	Rue Aiguillérie	Valentin	—	221	
1- Ste Foy	15°- Pujol	Rue Aiguillérie	Richard	—	222	
1- Ste Foy	15°- Pujol	Rue Aiguillérie	Grenier	—	223	
1- Ste Foy	15°- Pujol	Rue Aiguillérie	Blanc	Cordonnier	224	
1- Ste Foy	15°- Pujol	Rue Aiguillérie	Deydier	—	225	
1- Ste Foy	15°- Pujol	Rue Aiguillérie	Gay	Boulangier	226	
1- Ste Foy	15°- Pujol	Rue Aiguillérie	Bourret	—	227	
1- Ste Foy	15°- Pujol	Rue Aiguillérie	Gely	—	228	
1- Ste Foy	15°- Pujol	Rue Vieille Aiguillérie	Julie	Demoiselle	229	
1- Ste Foy	16°- Tour d'Encanet	Rue Aiguillérie	Masclari, de*	Conseiller	230	
1- Ste Foy	16°- Tour d'Encanet	Rue Aiguillérie	Bertrand	Boulangier	231	
1- Ste Foy	16°- Tour d'Encanet	Rue Aiguillérie	Sade	Négociant	232	
1- Ste Foy	16°- Tour d'Encanet	Rue Aiguillérie	Brun, le	—	233	
1- Ste Foy	16°- Tour d'Encanet	Rue Aiguillérie	Jeanjean	Epicier	234	
1- Ste Foy	16°- Tour d'Encanet	Rue Aiguillérie	Vergnes	Avocat	235	
1- Ste Foy	16°- Tour d'Encanet	Rue Aiguillérie	Coste	Grand Prévôt Marechaussée *	236	
1- Ste Foy	16°- Tour d'Encanet	Rue Aiguillérie	Vergnes	Avocat	237	
1- Ste Foy	16°- Tour d'Encanet	Rue Aiguillérie	Artaud	Avocat *	238	

Sixain	Isle	Adresse	Nom	Statut ou métier	N°.	Notes
1- Ste Foy	16°- Tour d'Encanet	Rue du Collège	Coste	Grand Prévôt	239	M
1- Ste Foy	17°- Très. de France	Rue de la Monnoie	Floutier	—	240	
1- Ste Foy	17°- Très. de France	Rue de la Monnoie	Feau	—	241	
1- Ste Foy	17°- Très. de France	Rue de la Monnoie	Roux	Demoiselle	242	
1- Ste Foy	17°- Très. de France	Rue de la Monnoie	Roux, Fulcrand*	Négociant	243	
1- Ste Foy	17°- Très. de France	Rue de la Monnoie	Chaunel ou Channel*	Conseiller	244	
1- Ste Foy	17°- Très. de France	Rue Ste Foy	Levat	Notable * (sa Vve)	245	
1- Ste Foy	17°- Très. de France	Rue Ste Foy	Goulard	sa Vve	246	
1- Ste Foy	17°- Très. de France	Rue du Cardinal	Martin	Tailleur	247	
1- Ste Foy	17°- Très. de France	Rue du Cardinal	Valaguiet ou Balaguiet*	Chirurgien	248	
1- Ste Foy	17°- Très. de France	Rue des Trésoriers de France	Perier	Négociant	249	
1- Ste Foy	17°- Très. de France	Rue des Trésoriers de France	Valaguiet ou Balaguiet*	Chirurgien	250	
1- Ste Foy	17°- Très. de France	Rue des Trésoriers de France	Azema, Louis Antoine*	Conseiller Auditeur * (sa Vve)	251	
1- Ste Foy	17°- Très. de France	Rue des Trésoriers de France	Institution Civile	Trésoriers de Fr. Bureau *	252	
1- Ste Foy	17°- Très. de France	Rue des Trésoriers de France	Geoffroy	Notable *	253	
1- Ste Foy	17°- Très. de France	Rue des Trésoriers de France	Geoffroy	Notable *	254	
1- Ste Foy	17°- Très. de France	Rue des Trésoriers de France	Devese, Castaings de la*	Notable *	255	
1- Ste Foy	17°- Très. de France	Rue Embouque d'Or	Ramond, Pierre de*	Conseiller *	256	
1- Ste Foy	17°- Très. de France	Rue Embouque d'Or	Ramond, Pierre de*	Conseiller *	257	
1- Ste Foy	17°- Très. de France	Rue Embouque d'Or	Chaunel ou Channel*	Conseiller	258	
1- Ste Foy	17°- Très. de France	Rue Brandille	Roux, Fulcrand*	Négociant	259	
1- Ste Foy	17°- Très. de France	Rue Aiguillérie	Lajard	Trésorier de Fr.	260	
1- Ste Foy	17°- Très. de France	Rue Aiguillérie	Vassal	Conseiller	261	
1- Ste Foy	17°- Très. de France	Rue Aiguillérie	Hostalier de Saint-Jean*	Conseiller	262	
1- Ste Foy	17°- Très. de France	Rue Aiguillérie	Montaigu	—	263	
1- Ste Foy	17°- Très. de France	Rue de l'Alouette	Serane	—	264	
1- Ste Foy	18°- Demanse	Rue Embouque d'Or	Demanse ou de Manse*	Notable * (Demoiselle)	265	
1- Ste Foy	18°- Demanse	Rue des Trésoriers de France	Cabanes de Puimisson, Marc*	Bourgeois *	266	M
1- Ste Foy	18°- Demanse	Rue de la Cure	Cabanes de Puimisson, Marc*	Bourgeois *	267	
1- Ste Foy	18°- Demanse	Rue de la Cure	Castan	Trésorier de Fr.	268	
1- Ste Foy	18°- Demanse	Rue de la Cure	Rolland	Conseiller	269	M
1- Ste Foy	18°- Demanse	Rue Petite Loge	Rolland	Conseiller	270	
1- Ste Foy	18°- Demanse	Rue Petite Loge	Campan	Notable * (sa Vve)	272	
1- Ste Foy	18°- Demanse	Rue Petite Loge	Campan	Notable * (sa Vve)	273	
1- Ste Foy	18°- Demanse	Rue Petite Loge	Sabatier	Médecin	274	
1- Ste Foy	18°- Demanse	Place Brandille	Barnier de Valcaude	Notable *	275	
1- Ste Foy	19°- Petite Loge	Place Brandille	Perrette	Notable * (Demoiselle)	276	
1- Ste Foy	19°- Petite Loge	Rue Aiguillérie	Perrette	Notable * (Demoiselle)	277	
1- Ste Foy	19°- Petite Loge	Rue Aiguillérie	Sabatier	Demoiselle	278	
1- Ste Foy	19°- Petite Loge	Rue Aiguillérie	Desfours ou Dufour*	Bourgeois *	279	
1- Ste Foy	19°- Petite Loge	Rue Aiguillérie	Gevaudan	Bourgeois *	280	
1- Ste Foy	19°- Petite Loge	Rue Aiguillérie	Bezard	Négociant	281	
1- Ste Foy	19°- Petite Loge	Rue Aiguillérie	Jeanjean	Épicier	282	M
1- Ste Foy	19°- Petite Loge	Rue Aiguillérie	Boitel	Apothicaire	283	
1- Ste Foy	19°- Petite Loge	Rue Aiguillérie	Bascou, Charles*	Négociant	284	
1- Ste Foy	19°- Petite Loge	Rue Aiguillérie	Bascou, Charles*	Négociant	285	M
1- Ste Foy	19°- Petite Loge	Rue Aiguillérie	Ferriere	—	286	
1- Ste Foy	19°- Petite Loge	Rue Aiguillérie	Balsy	Chapelier Maître *	287	M
1- Ste Foy	19°- Petite Loge	Rue de la Cure	Gefari	Libraire	288	
1- Ste Foy	19°- Petite Loge	Rue de la Cure	Saunier	—	289	
1- Ste Foy	19°- Petite Loge	Rue Petite Loge	Benoît	—	290	
1- Ste Foy	19°- Petite Loge	Rue Petite Loge	Vaissiere	sa Vve	291	
1- Ste Foy	20°- Egl. Notre Dame	Place Notre Dame	Institution Ecclésiastique	Eglise Notre Dame	292	M
1- Ste Foy	20°- Egl. Notre Dame	Rue de la Cure	Bourrely	Financier	293	M
1- Ste Foy	20°- Egl. Notre Dame	Rue de la Cure	Blanc	Palemardier	294	M
1- Ste Foy	20°- Egl. Notre Dame	Rue de la Cure	Girard, de*	Notable * (Demoiselle)	295	M
1- Ste Foy	20°- Egl. Notre Dame	Rue du Consulat	Desplan	Médecin	296	M
1- Ste Foy	20°- Egl. Notre Dame	Place de l'Hôtel de Ville	Barthés	—	297	M
1- Ste Foy	20°- Egl. Notre Dame	Place de l'Hôtel de Ville	Euzet	Marchand	298	M
1- Ste Foy	21°- Consulat	Place de l'Hôtel de Ville	Institution Civile	Hôtel de Ville	299	
1- Ste Foy	21°- Consulat	Rue de la Cure	Institution Ecclésiastique	Cure de Notre Dame *	300	
1- Ste Foy	21°- Consulat	Rue des Trésoriers	Castelnau	Négociant	301	
1- Ste Foy	21°- Consulat	Rue des Trésoriers	Jourdan, Louis*	Négociant, Fabr. couvertures *	302	
1- Ste Foy	21°- Consulat	Rue des Trésoriers	Astrac ou Astruc*	Conseiller, secrétaire du roi *	303	
1- Ste Foy	21°- Consulat	Rue des Trésoriers	Lajard, J.B.*	Négociant	304	
1- Ste Foy	21°- Consulat	Rue du Cardinal	Lajard	Trésorier de Fr.	305	M
1- Ste Foy	21°- Consulat	Rue du Cardinal	Benezet, Jean de*	Trésorier de Fr.	306	
1- Ste Foy	14°- Croix Blanche	Rue St Gély	Granier	Avocat	196b	M
2- St Paul	1°- 12 Pans	Grand'rue	Rozier	sa Vve	1	
2- St Paul	1°- 12 Pans	Rue du Palais Royal	Femeleau	—	2	
2- St Paul	1°- 12 Pans	Rue du Palais Royal	Balestrier	—	3	
2- St Paul	1°- 12 Pans	Rue du Palais Royal	Deloge	Aubergiste Palais Royal (sa Vve) *	4	
2- St Paul	1°- 12 Pans	Rue du Palais Royal	Deloge	Aubergiste Palais Royal (sa Vve) *	5	
2- St Paul	1°- 12 Pans	Grande Triperie	Astier	Bourgeois	6	
2- St Paul	1°- 12 Pans	Grande Triperie	Deloge	sa Vve	7	
2- St Paul	1°- 12 Pans	Grande Triperie	Robert	—	8	
2- St Paul	1°- 12 Pans	Grande Triperie	Boulavert	—	9	
2- St Paul	1°- 12 Pans	Grande Triperie	Pastre	—	10	
2- St Paul	1°- 12 Pans	Grande Triperie	Darmesin	—	11	
2- St Paul	1°- 12 Pans	Grande Triperie	Montels	—	12	
2- St Paul	1°- 12 Pans	Grande Triperie	Vallat	—	13	

Sixain	Isle	Adresse	Nom	Statut ou métier	N°.	Notes
2- St Paul	1°- 12 Pans	Grande Triperie	Vaissiere	—	14	M
2- St Paul	1°- 12 Pans	Grande Triperie	Durand	—	15	
2- St Paul	1°- 12 Pans	Grande Triperie	Laussel	—	16	
2- St Paul	1°- 12 Pans	Grande Triperie	Laborie	Chirurgien	17	
2- St Paul	1°- 12 Pans	Grande Triperie	Bonhome	Voiturin	18	
2- St Paul	1°- 12 Pans	Rue du Moulin à Huile	Institution Ecclésiastique, Collau	Ecole Pie	19	
2- St Paul	1°- 12 Pans	Rue du Moulin à Huile	Draparnaud	Ecorcheur	20	
2- St Paul	1°- 12 Pans	Rue du Moulin à Huile	Ramond	—	21	
2- St Paul	1°- 12 Pans	Rue du Moulin à Huile	Ramond	—	22	
2- St Paul	1°- 12 Pans	Rue du Moulin à Huile	Castel	—	23	
2- St Paul	1°- 12 Pans	Rue du Moulin à Huile	Granier	Notaire	24	
2- St Paul	1°- 12 Pans	Rue du Moulin à Huile	Veziar	Fenassier	25	
2- St Paul	1°- 12 Pans	Rue du Moulin à Huile	Boyer	Fenassier	26	
2- St Paul	1°- 12 Pans	Rue du Moulin à Huile	Escari	Fenassier	27	
2- St Paul	1°- 12 Pans	Rue du Moulin à Huile	Bastian	—	28	
2- St Paul	1°- 12 Pans	Rue du Moulin à Huile	Argeliez	—	29	
2- St Paul	1°- 12 Pans	Rue du Moulin à Huile	Marcenac	—	30	
2- St Paul	1°- 12 Pans	Rue du Moulin à Huile	Marcenac	—	31	
2- St Paul	1°- 12 Pans	Rue du Moulin à Huile	Serane	Marchand de blé	32	
2- St Paul	1°- 12 Pans	Rue du Moulin à Huile	Baron	Bourgeois	33	
2- St Paul	1°- 12 Pans	Rue du Moulin à Huile	Nougier	Ménager	34	
2- St Paul	1°- 12 Pans	Rue du Moulin à Huile	Julien	Chaudronnier	35	
2- St Paul	1°- 12 Pans	Rue du Moulin à Huile	Coste	Marchand de blé	36	
2- St Paul	1°- 12 Pans	Rue du Moulin à Huile	Darmesin	—	37	
2- St Paul	1°- 12 Pans	Rue du Moulin à Huile	Coste	Marchand de blé	38	
2- St Paul	1°- 12 Pans	Rue du Moulin à Huile	Trezi	—	39	
2- St Paul	1°- 12 Pans	Rue du Moulin à Huile	Gantier	Boulangier	40	
2- St Paul	2°- Boulet	Rue St Guillen	Boulet	—	41	
2- St Paul	2°- Boulet	Rue St Guillen	Boulet	—	42	M
2- St Paul	2°- Boulet	Rue St Guillen	Thibal	—	43	
2- St Paul	2°- Boulet	Rue St Guillen	Sans	Négociant *	44	
2- St Paul	2°- Boulet	Vieille Triperie	Gros	sa Vve	45	
2- St Paul	2°- Boulet	Vieille Triperie	Goudard	—	46	
2- St Paul	2°- Boulet	Rue des Balances	Villaret	—	47	
2- St Paul	2°- Boulet	Rue des Balances	Goudard	—	48	
2- St Paul	2°- Boulet	Rue des Balances	Routier	—	49	
2- St Paul	2°- Boulet	Grande Triperie	Donat	—	50	
2- St Paul	2°- Boulet	Grande Triperie	Granier	—	51	
2- St Paul	2°- Boulet	Grande Triperie	Goudard	—	52	
2- St Paul	3°- Riban	Grande Triperie	Riban	—	53	
2- St Paul	3°- Riban	Grande Triperie	Haguenot	—	54	
2- St Paul	3°- Riban	Grande Triperie	Coste	—	55	
2- St Paul	3°- Riban	Grande Triperie	Barthelemi	—	56	
2- St Paul	3°- Riban	Grande Triperie	Granier	Marchand de laine	57	
2- St Paul	3°- Riban	Grande Triperie	Escudier	sa Vve	58	
2- St Paul	3°- Riban	Grande Triperie	Coste	Ainé	59	
2- St Paul	3°- Riban	Rue des Balances	Lavene, Sebastien	—	60	
2- St Paul	3°- Riban	Rue des Balances	Arnaud	—	61	M
2- St Paul	3°- Riban	Rue des Balances	Barralier	—	62	
2- St Paul	3°- Riban	Rue Triperie Vieille	Cauvas	—	63	
2- St Paul	3°- Riban	Rue Triperie Vieille	Roussel	—	64	
2- St Paul	3°- Riban	Rue Triperie Vieille	Dupin	Négociant	65	
2- St Paul	3°- Riban	Rue Triperie Vieille	Cazillac	—	66	
2- St Paul	3°- Riban	Rue Triperie Vieille	Colrat	Tonnelier	67	
2- St Paul	3°- Riban	Rue Triperie Vieille	Bel	—	68	
2- St Paul	3°- Riban	Rue Triperie Vieille	Colondres, Pierre	—	69	
2- St Paul	3°- Riban	Rue Triperie Vieille	Satgier	—	70	
2- St Paul	3°- Riban	Rue Triperie Vieille	Delmas	—	71	
2- St Paul	3°- Riban	Rue Triperie Vieille	Benezet	—	72	
2- St Paul	3°- Riban	Rue Triperie Vieille	Pouzin	Apothicaire	73	
2- St Paul	3°- Riban	Rue Triperie Vieille	Teulon	—	74	
2- St Paul	3°- Riban	Rue Triperie Vieille	Michel	Courtier	75	
2- St Paul	3°- Riban	Grande Triperie	Balestrier	—	76	
2- St Paul	3°- Riban	Grande Triperie	Ricard	—	77	
2- St Paul	3°- Riban	Grande Triperie	Pastre	Demoiselles	78	
2- St Paul	3°- Riban	Grande Triperie	Marcenac	—	79	
2- St Paul	4°- Moulin à Huile	Rue Four des Flammes	Nadal	—	80	
2- St Paul	4°- Moulin à Huile	Grande Triperie	Faure, Jean*	Trésorier de Fr. (Moulin d'Huile)	81	
2- St Paul	4°- Moulin à Huile	Grande Triperie	Ricard	—	82	
2- St Paul	4°- Moulin à Huile	Grande Triperie	Bonet	—	83	
2- St Paul	4°- Moulin à Huile	Grande Triperie	Bessiere	sa Vve	84	
2- St Paul	4°- Moulin à Huile	Grande Triperie	Lauzier, Pierre	—	85	
2- St Paul	4°- Moulin à Huile	Grande Triperie	Servol	—	86	
2- St Paul	4°- Moulin à Huile	Grande Triperie	Auzillon	Demoiselles	87	
2- St Paul	4°- Moulin à Huile	Grande Triperie	Baumelle	sa Vve	88	
2- St Paul	4°- Moulin à Huile	Grande Triperie	Vernier	—	89	

Sixain	Isle	Adresse	Nom	Statut ou métier	N°	Notes
2- St Paul	4°- Moulin à Huile	Grande Triperie	Privat	—	90	
2- St Paul	4°- Moulin à Huile	Grande Triperie	Colones	Demoiselles	91	
2- St Paul	4°- Moulin à Huile	Grande Triperie	Rigal	sa Vve	92	
2- St Paul	4°- Moulin à Huile	Rue de la Fontaine	Jeanjean	—	93	
2- St Paul	4°- Moulin à Huile	Rue Triperie Vieille	Bonavieille	—	94	
2- St Paul	4°- Moulin à Huile	Rue Triperie Vieille	Caron	—	95	
2- St Paul	4°- Moulin à Huile	Rue Triperie Vieille	Michel	—	96	
2- St Paul	4°- Moulin à Huile	Rue Triperie Vieille	Pascalet	—	97	
2- St Paul	4°- Moulin à Huile	Rue Triperie Vieille	Ribot	—	98	
2- St Paul	4°- Moulin à Huile	Rue Triperie Vieille	Gache	—	99	
2- St Paul	4°- Moulin à Huile	Rue Triperie Vieille	Gache	—	100	
2- St Paul	4°- Moulin à Huile	Rue Triperie Vieille	Tinel	—	101	
2- St Paul	4°- Moulin à Huile	Rue Triperie Vieille	Cavalier	—	102	
2- St Paul	4°- Moulin à Huile	Rue Triperie Vieille	Salliens	—	103	
2- St Paul	5°- Campagnan	Rue du Palais Royal	Astier	Bourgeois	104	
2- St Paul	5°- Campagnan	Rue de la Fontaine	Nougier	—	105	
2- St Paul	5°- Campagnan	Rue de la Fontaine	Laussel	sa Vve	106	
2- St Paul	5°- Campagnan	Rue de la Fontaine	Vaissiere	—	107	
2- St Paul	5°- Campagnan	Rue de la Fontaine	Boulavert	—	108	
2- St Paul	5°- Campagnan	Rue de la Fontaine	Verdier	—	109	
2- St Paul	5°- Campagnan	Rue de la Fontaine	Maurin	—	110	
2- St Paul	5°- Campagnan	Rue de la Fontaine	Sabathier	—	111	
2- St Paul	5°- Campagnan	Rue de la Fontaine	Martin	—	112	
2- St Paul	5°- Campagnan	Rue Degondeau	Cambon	—	113	
2- St Paul	5°- Campagnan	Rue Degondeau	Riban	—	114	
2- St Paul	5°- Campagnan	Rue Degondeau	Tricou	—	115	
2- St Paul	5°- Campagnan	Rue Degondeau	Teyssedre	—	116	
2- St Paul	5°- Campagnan	Rue Degondeau	Anibal	sa Vve	117	M
2- St Paul	5°- Campagnan	Rue Degondeau	Teyssedre	—	118	
2- St Paul	5°- Campagnan	Rue Degondeau	Lasalle	—	119	
2- St Paul	5°- Campagnan	Rue Degondeau	Crespy	—	120	
2- St Paul	5°- Campagnan	Rue Degondeau	Toulouse	—	121	
2- St Paul	5°- Campagnan	Grand'rue	Bonnet	Apothicaire	122	
2- St Paul	5°- Campagnan	Grand'rue	Bedos	—	123	
2- St Paul	5°- Campagnan	Grand'rue	Alquier	Armurier	124	
2- St Paul	5°- Campagnan	Grand'rue	Verdier	Bahutier * (sa Vve)	125	
2- St Paul	5°- Campagnan	Grand'rue	Carriere	Tailleur	126	
2- St Paul	5°- Campagnan	Grand'rue	Pouget	Boulangier	127	
2- St Paul	5°- Campagnan	Grand'rue	Thorel	—	128	
2- St Paul	5°- Campagnan	Grand'rue	Boulavert	—	129	
2- St Paul	6°- Triperie	Rue du Petit St Jean	Formy	sa Vve	130	
2- St Paul	6°- Triperie	Rue du Petit St Jean	Audibert	—	131	
2- St Paul	6°- Triperie	Rue du Petit St Jean	Cavalier	—	132	
2- St Paul	6°- Triperie	Rue du Petit St Jean	Allut	Notable *	133	
2- St Paul	6°- Triperie	Rue du Petit St Jean	Allut	Notable *	134	
2- St Paul	6°- Triperie	Rue du Petit St Jean	Peras	—	135	
2- St Paul	6°- Triperie	Rue du Petit St Jean	Peras	Demoiselles	136	
2- St Paul	6°- Triperie	Rue du Petit St Jean	Roberty	—	137	
2- St Paul	6°- Triperie	Rue du Petit St Jean	Roberty	—	138	
2- St Paul	6°- Triperie	Rue du Petit St Jean	Imbert	Maréchal	139	
2- St Paul	6°- Triperie	Rue du Petit St Jean	Galabert-Serane	—	140	
2- St Paul	6°- Triperie	Rue Four des Flammes	Allut, Jacques*	Marchand de laine *	141	
2- St Paul	6°- Triperie	Rue Four des Flammes	Bonhomme	—	142	
2- St Paul	6°- Triperie	Rue Four des Flammes	Boulac	sa Vve	143	
2- St Paul	6°- Triperie	Rue Four des Flammes	Virenque	—	144	
2- St Paul	6°- Triperie	Rue Four des Flammes	Finel	—	145	
2- St Paul	6°- Triperie	Rue Four des Flammes	Bonal	sa Vve	146	
2- St Paul	6°- Triperie	Triperie Vieille	Durand	—	147	
2- St Paul	6°- Triperie	Triperie Vieille	Jouve	Confiseur	148	
2- St Paul	6°- Triperie	Triperie Vieille	Paran	—	149	
2- St Paul	6°- Triperie	Triperie Vieille	Boulavert	—	150	
2- St Paul	6°- Triperie	Triperie Vieille	Boulavert	—	151	M
2- St Paul	6°- Triperie	Triperie Vieille	Granier	—	152	
2- St Paul	6°- Triperie	Triperie Vieille	Bonaviale	—	153	
2- St Paul	6°- Triperie	Rue de la Fontaine	Devéz	sa Vve	154	
2- St Paul	6°- Triperie	Rue de la Fontaine	Reboul	—	155	
2- St Paul	6°- Triperie	Rue de la Fontaine	Girard	Tonnelier	156	
2- St Paul	6°- Triperie	Rue de la Fontaine	Auteract	—	157	
2- St Paul	6°- Triperie	Rue de la Fontaine	Boulavert	—	158	
2- St Paul	6°- Triperie	Rue de la Fontaine	Allut, Jacques*	Marchand de laine *	159	
2- St Paul	7°- Four des Flammes	Rue du Petit St Jean	Allut, Jacques*	Marchand de laine *	160	
2- St Paul	7°- Four des Flammes	Rue des Multiplians	Fises	—	161	
2- St Paul	7°- Four des Flammes	Rue des Multiplians	Fises	—	162	
2- St Paul	7°- Four des Flammes	Rue des Multiplians	Grangeant	—	163	
2- St Paul	7°- Four des Flammes	Rue des Multiplians	Sahuc	—	164	
2- St Paul	7°- Four des Flammes	Rue des Multiplians	Bouvier	—	165	

Sixain	Isle	Adresse	Nom	Statut ou métier	N°	Notes
2- St Paul	7°- Four des Flammes	Rue des Multiplians	Allut, Jacques*	Marchand de laine *	166	
2- St Paul	7°- Four des Flammes	Rue des Multiplians	Castanier	—	167	
2- St Paul	7°- Four des Flammes	Rue des Multiplians	Sahuc	—	168	
2- St Paul	7°- Four des Flammes	Rue des Multiplians	Galavielle	—	169	
2- St Paul	7°- Four des Flammes	Rue des Multiplians	Viela	—	170	
2- St Paul	7°- Four des Flammes	Rue des Multiplians	Maillet	sa Vve	171	
2- St Paul	7°- Four des Flammes	Rue des Multiplians	Verdier	—	172	
2- St Paul	7°- Four des Flammes	Rue des Multiplians	Aymard	—	173	
2- St Paul	7°- Four des Flammes	Rue Triperie Vieille	Boulavert	sa Vve	174	
2- St Paul	7°- Four des Flammes	Rue Triperie Vieille	Combes	—	175	
2- St Paul	7°- Four des Flammes	Rue Triperie Vieille	Aymard	—	176	
2- St Paul	7°- Four des Flammes	Rue Triperie Vieille	Galavielle	—	177	
2- St Paul	7°- Four des Flammes	Rue Triperie Vieille	Michel	—	178	
2- St Paul	7°- Four des Flammes	Rue Triperie Vieille	Brunen	Teinturier	179	
2- St Paul	7°- Four des Flammes	Rue Triperie Vieille	Montaut	—	180	
2- St Paul	7°- Four des Flammes	Rue Triperie Vieille	Allut, Jacques*	Marchand de laine *	181	
2- St Paul	7°- Four des Flammes	Rue Triperie Vieille	Calage	—	182	
2- St Paul	7°- Four des Flammes	Rue Four des Flammes	Allut, Jacques*	Marchand de laine *	183	
2- St Paul	7°- Four des Flammes	Rue Four des Flammes	Allut, Jacques*	Marchand de laine *	184	
2- St Paul	7°- Four des Flammes	Rue Four des Flammes	Chaila	—	185	
2- St Paul	8°- Couve	Rue du Puits du Temple	Daumont	—	186	
2- St Paul	8°- Couve	Rue du Puits du Temple	Nouguier	—	187	
2- St Paul	8°- Couve	Rue du Puits du Temple	Coste	—	188	M
2- St Paul	8°- Couve	Rue des Balances	Julien	Courtier	189	
2- St Paul	8°- Couve	Rue des Balances	Brunen	Teinturier	190	M
2- St Paul	8°- Couve	Rue des Balances	Albe	—	191	
2- St Paul	8°- Couve	Rue des Balances	Galabert	Demoiselles	192	
2- St Paul	8°- Couve	Rue des Balances	Imbert	sa Vve	193	
2- St Paul	8°- Couve	Triperie Vieille	Bernard	Cordonnier	194	
2- St Paul	8°- Couve	Triperie Vieille	Cartan	Tourneur	195	
2- St Paul	8°- Couve	Rue des Multiplians	Daumas	—	196	
2- St Paul	8°- Couve	Rue des Multiplians	Chabrier	—	197	
2- St Paul	8°- Couve	Rue des Multiplians	Carriere	—	198	
2- St Paul	8°- Couve	Rue des Multiplians	Babotte	sa Vve	199	
2- St Paul	8°- Couve	Rue des Multiplians	Babotte	sa Vve	200	
2- St Paul	8°- Couve	Rue des Multiplians	Fraisse	sa Vve	201	
2- St Paul	8°- Couve	Rue des Multiplians	Couve	—	202	
2- St Paul	8°- Couve	Rue des Multiplians	Martin	sa Vve	203	
2- St Paul	8°- Couve	Rue des Multiplians	Serrande	—	204	
2- St Paul	9°- Castries, de	Rue St Guillen	Farel (anc.hôtel de Castries)	Négociant	205	
2- St Paul	9°- Castries, de	Rue St Guillen	Fabre, Denis*	Conseiller	206	
2- St Paul	9°- Castries, de	Rue St Guillen	Bazille	Négociant	207	
2- St Paul	9°- Castries, de	Rue des Balances	Bazille	Négociant	208	M
2- St Paul	9°- Castries, de	Rue du Puits du Temple	Lirou	Président	209	
2- St Paul	9°- Castries, de	Rue du Puits du Temple	Granier	—	210	
2- St Paul	9°- Castries, de	Rue du Puits du Temple	Argelies	—	211	
2- St Paul	9°- Castries, de	Rue du Puits du Temple	Chapotin	—	212	
2- St Paul	10°- Robin	Rue des Sœurs Noires	Fajon	Négociant	213	
2- St Paul	10°- Robin	Rue des Sœurs Noires	Boudon	sa Vve	214	
2- St Paul	10°- Robin	Rue des Sœurs Noires	Combes	—	215	
2- St Paul	10°- Robin	Rue des Sœurs Noires	Sallés, Paul	—	216	
2- St Paul	10°- Robin	Rue des Sœurs Noires	Bazille	Marchand	217	
2- St Paul	10°- Robin	Rue des Sœurs Noires	Maillé	sa Vve	218	
2- St Paul	10°- Robin	Rue du Puits du Temple	Brousse	sa Vve	219	
2- St Paul	10°- Robin	Rue des Gagne-petits	Germain	—	220	
2- St Paul	10°- Robin	Rue des Gagne-petits	Romanet	—	221	
2- St Paul	10°- Robin	Rue des Gagne-petits	Fajon	Négociant *	222	M
2- St Paul	10°- Robin	Rue des Sœurs Noires	Institution Ecclésiastique	Sœurs Noires	223	
2- St Paul	11°- Coste	Rue des Sœurs Noires	Coste	Grand Prévôt Marechaussée *	224	
2- St Paul	11°- Coste	Rue du Puits du Temple	Rostan	Boulangier	225	
2- St Paul	11°- Coste	Rue du Puits du Temple	Bazille	Négociant	226	
2- St Paul	11°- Coste	Rue des Teissiers	Pelissier	—	227	
2- St Paul	11°- Coste	Rue des Teissiers	Pelissier	—	228	
2- St Paul	11°- Coste	Rue des Teissiers	Laurens	—	229	
2- St Paul	11°- Coste	Rue des Teissiers	Fajon	Négociant	230	
2- St Paul	11°- Coste	Rue des Teissiers	Maurel	—	231	
2- St Paul	11°- Coste	Rue des Teissiers	Fajon	Négociant	232	
2- St Paul	11°- Coste	Rue des Teissiers	Vassal	Travailleur	233	
2- St Paul	11°- Coste	Rue des Teissiers	Jean	Poudrier	234	
2- St Paul	11°- Coste	Rue des Teissiers	Payron	Demoiselle	235	
2- St Paul	11°- Coste	Rue des Teissiers	Grimaud	—	236	
2- St Paul	11°- Coste	Rue des Teissiers	Bourgoing	—	237	
2- St Paul	11°- Coste	Rue de St Paul	Germain	Demoiselle	238	
2- St Paul	11°- Coste	Rue de St Paul	Arnaud	—	239	
2- St Paul	11°- Coste	Rue de St Paul	Grimaud	—	240	
2- St Paul	11°- Coste	Rue de St Paul	Arnaud	—	241	

Sixain	Isle	Adresse	Nom	Statut ou métier	N°.	Notes
2- St Paul	11°- Coste	Rue de St Paul	Michel	Vannier	242	
2- St Paul	11°- Coste	Rue de St Paul	Blavy	—	243	
2- St Paul	11°- Coste	Rue de St Paul	Moncalm, de*	—	244	M
2- St Paul	11°- Coste	Rue de St Paul	Michel	Vannier	245	
2- St Paul	11°- Coste	Rue de St Paul	Catrix	Marchand de fer	246	
2- St Paul	11°- Coste	Rue des Sœurs Noires	Sallés	—	247	
2- St Paul	11°- Coste	Rue des Sœurs Noires	Durand	sa Vve	248	
2- St Paul	11°- Coste	Rue des Sœurs Noires	Benech	sa Vve	249	M
2- St Paul	11°- Coste	Rue des Sœurs Noires	Fajon	Négociant	250	
2- St Paul	12°- Petit St Jean	Rue Petit St Jean	Galabert-Serane	—	251	
2- St Paul	12°- Petit St Jean	Rue Petit St Jean	Tendon	—	252	
2- St Paul	12°- Petit St Jean	Rue Petit St Jean	Tendon	—	253	
2- St Paul	12°- Petit St Jean	Rue Petit St Jean	Castelnau	—	254	
2- St Paul	12°- Petit St Jean	Rue Petit St Jean	Rigaudier	Chaudronnier	255	
2- St Paul	12°- Petit St Jean	Rue Petit St Jean	Angelic	Notable * (Demoiselle)	256	
2- St Paul	12°- Petit St Jean	Rue Petit St Jean	Angelic	Notable * (Demoiselle)	257	
2- St Paul	12°- Petit St Jean	Rue Petit St Jean	Bougette	—	258	
2- St Paul	12°- Petit St Jean	Rue des Tessiers	Martin	—	259	
2- St Paul	12°- Petit St Jean	Rue des Tessiers	Allut	—	260	M
2- St Paul	12°- Petit St Jean	Rue des Tessiers	Caucas	—	261	
2- St Paul	12°- Petit St Jean	Rue des Tessiers	Combette	—	262	M
2- St Paul	12°- Petit St Jean	Rue des Tessiers	Ricaud	—	263	
2- St Paul	12°- Petit St Jean	Rue des Tessiers	Cazalet	—	264	
2- St Paul	12°- Petit St Jean	Rue des Tessiers	Salamon	—	265	
2- St Paul	12°- Petit St Jean	Rue des Tessiers	Perier	—	266	
2- St Paul	12°- Petit St Jean	Rue du Plan d'Agde	Jérôme & Baumes	—	267	
2- St Paul	12°- Petit St Jean	Rue du Plan d'Agde	Galabert	—	268	
2- St Paul	12°- Petit St Jean	Rue du Plan d'Agde	Gontier	Vitrier	269	
2- St Paul	12°- Petit St Jean	Rue du Plan d'Agde	Rey	Notable *	270	
2- St Paul	12°- Petit St Jean	Rue du Plan d'Agde	Touschy	—	271	
2- St Paul	12°- Petit St Jean	Rue Petit St Jean	Institution Ecclésiastique	Eglise et Commanderie	272	
2- St Paul	13°- Sabran	Rue du Logis St Paul	Negre	Parfumeur	273	
2- St Paul	13°- Sabran	Rue du Plan d'Agde	Raspal	—	274	
2- St Paul	13°- Sabran	Rue du Plan d'Agde	Dechan	—	275	
2- St Paul	13°- Sabran	Rue du Plan d'Agde	Blanc	—	276	
2- St Paul	13°- Sabran	Rue du Plan d'Agde	Reynard	—	277	
2- St Paul	13°- Sabran	Rue du Plan d'Agde	Serres	Bourgeois	278	
2- St Paul	13°- Sabran	Rue du Plan d'Agde	Pelouze	Négociant	279	
2- St Paul	13°- Sabran	Rue du Plan d'Agde	Fulcrand	Traiteur	280	
2- St Paul	13°- Sabran	Rue du Plan d'Agde	Baron	sa Vve	281	
2- St Paul	13°- Sabran	Rue St Côme	Garimond	—	282	
2- St Paul	13°- Sabran	Rue St Côme	Germain	Notable *	283	
2- St Paul	13°- Sabran	Rue St Côme	Pomier	Négociant	284	
2- St Paul	13°- Sabran	Place St Côme	Blouquier, Etienne*	Négociant	285	
2- St Paul	13°- Sabran	Rue du Logis St Paul	Barthés	Négociant	286	
2- St Paul	13°- Sabran	Rue du Logis St Paul	Dupré	—	287	
2- St Paul	13°- Sabran	Rue du Logis St Paul	Salliens	—	288	
2- St Paul	13°- Sabran	Rue du Logis St Paul	Fages	—	289	
2- St Paul	13°- Sabran	Rue du Logis St Paul	Poitevin	—	290	
2- St Paul	13°- Sabran	Rue du Logis St Paul	Arnaud	—	291	
2- St Paul	13°- Sabran	Rue du Logis St Paul	Manen	—	292	
2- St Paul	13°- Sabran	Rue du Logis St Paul	Jourdan	—	293	
2- St Paul	14°- Petit Temple	Place St Côme	Tremoulet	Président	294	
2- St Paul	14°- Petit Temple	Place St Côme	Blouquier	Négociant	295	
2- St Paul	14°- Petit Temple	Rue du Logis St Paul	Ramond	—	296	
2- St Paul	14°- Petit Temple	Rue du Logis St Paul	Groseiller	Accoucheur	297	
2- St Paul	14°- Petit Temple	Rue du Logis St Paul	Genton	—	298	
2- St Paul	14°- Petit Temple	Rue du Logis St Paul	Saliens	Bourgeois	299	
2- St Paul	14°- Petit Temple	Rue du Logis St Paul	Barrier	Aubergiste	300	
2- St Paul	14°- Petit Temple	Rue du Logis St Paul	Faure	Marchand	301	
2- St Paul	14°- Petit Temple	Rue du Logis St Paul	Colrat	Fils	302	
2- St Paul	14°- Petit Temple	Rue du Logis St Paul	Garonne	—	303	
2- St Paul	14°- Petit Temple	Rue du Logis St Paul	Garonne	—	304	
2- St Paul	14°- Petit Temple	Rue Degondeau	Mately	sa Vve	305	
2- St Paul	14°- Petit Temple	Rue Degondeau	Jourdan	sa Vve	306	
2- St Paul	14°- Petit Temple	Rue Degondeau	Benoît	sa Vve	307	
2- St Paul	14°- Petit Temple	Rue Degondeau	Jaillier	Mangonier	308	
2- St Paul	14°- Petit Temple	Rue Cope Cambes	Coste	Fenassier	309	
2- St Paul	14°- Petit Temple	Rue Cope Cambes	Colrat	Père	310	
2- St Paul	14°- Petit Temple	Rue Cope Cambes	Lapierre	Bourgeois	311	
2- St Paul	14°- Petit Temple	Rue Cope Cambes	Rancé, de	—	312	
2- St Paul	14°- Petit Temple	Rue Cope Cambes	Ranson	—	313	
2- St Paul	14°- Petit Temple	Rue Cope Cambes	Bouet	sa Vve	314	
2- St Paul	14°- Petit Temple	Rue Cope Cambes	Esteve	sa Vve	315	
2- St Paul	14°- Petit Temple	Rue Cope Cambes	Sabathier	—	316	
2- St Paul	14°- Petit Temple	Rue Cope Cambes	Sablier	—	317	

Sixain	Isle	Adresse	Nom	Statut ou métier	N°.	Notes
2- St Paul	14°- Petit Temple	Rue Cope Cambes	Sablier	—	318	
2- St Paul	15°- Trémolet	Rue d'Enrouan	Institution Civile-Collège Chirurg	Ecole de Chirurgie St Côme *	319	
2- St Paul	15°- Trémolet	Grand'rue	Giraud	Sculpteur	320	
2- St Paul	15°- Trémolet	Grand'rue	Negre	Notable *	321	
2- St Paul	15°- Trémolet	Grand'rue	Negre	Notable *	322	
2- St Paul	15°- Trémolet	Grand'rue	Gras	Notable *	323	
2- St Paul	15°- Trémolet	Grand'rue	Sabathier	Notable *	324	
2- St Paul	15°- Trémolet	Grand'rue	Monredon	—	325	
2- St Paul	15°- Trémolet	Grand'rue	Vernier	—	326	
2- St Paul	15°- Trémolet	Grand'rue	Aigoui	—	327	
2- St Paul	15°- Trémolet	Grand'rue	Touchy	—	328	M
2- St Paul	15°- Trémolet	Grand'rue	Billiere	—	329	
2- St Paul	15°- Trémolet	Grand'rue	Daumont	—	330	
2- St Paul	15°- Trémolet	Grand'rue	Boyer	sa Vve	331	
2- St Paul	15°- Trémolet	Grand'rue	Pelissier	Chirurgien * (sa Vve)	332	
2- St Paul	15°- Trémolet	Rue Degondeau	Breton, Vidal	Marchand coutelier * (sa Vve)	333	
2- St Paul	15°- Trémolet	Rue Cope Cambes	Donat	sa Vve	334	
2- St Paul	16°- Ponche, la	Rue de l'Argenterie	Ribat	—	335	
2- St Paul	16°- Ponche, la	Rue de l'Argenterie	Montel	—	336	
2- St Paul	16°- Ponche, la	Rue de l'Argenterie	Miston	—	337	
2- St Paul	16°- Ponche, la	Rue de l'Argenterie	Serres	Horloger	338	
2- St Paul	16°- Ponche, la	Rue de l'Argenterie	Bertrand	Tailleur	339	
2- St Paul	16°- Ponche, la	Rue de l'Argenterie	Tiflau	Horloger	340	
2- St Paul	16°- Ponche, la	Rue de l'Argenterie	Dumas	Horloger	341	
2- St Paul	16°- Ponche, la	Grand'rue	Recoule	Médecin	342	
2- St Paul	16°- Ponche, la	Grand'rue	Carquet	Apothicaire	343	
2- St Paul	16°- Ponche, la	Grand'rue	Gimond	—	344	
2- St Paul	16°- Ponche, la	Grand'rue	Caron	Sellier	345	
2- St Paul	16°- Ponche, la	Grand'rue	Basile	Fabricant de Bas	346	
2- St Paul	16°- Ponche, la	Grand'rue	Jean-Antoine	Tapissier * (sa Vve)	347	
2- St Paul	17°- Boussonel	Rue du Courier	Bertrand	Notable *	348	
2- St Paul	17°- Boussonel	Rue du Courier	Durand	Négociant	349	
2- St Paul	17°- Boussonel	Rue de l'Argenterie	Fesquet	Conseiller	350	
2- St Paul	17°- Boussonel	Rue de l'Argenterie	Reboul	—	351	
2- St Paul	17°- Boussonel	Rue de l'Argenterie	Prunet	—	352	
2- St Paul	17°- Boussonel	Rue de l'Argenterie	Guiraud	Notable * (sa Vve)	353	
2- St Paul	17°- Boussonel	Rue d'Enrouan	Petit	Orfèvre	354	
2- St Paul	18°- Baume, la	Rue de l'Argenterie	Cotte	sa Vve	355	
2- St Paul	18°- Baume, la	Rue des Cauzils	St Julien	—	356	
2- St Paul	18°- Baume, la	Rue des Cauzils	Donadieu	sa Vve	357	
2- St Paul	18°- Baume, la	Rue des Cauzils	Genebrac	Notable *	358	
2- St Paul	18°- Baume, la	Rue Courte	Genebrac	Notable *	359	
2- St Paul	18°- Baume, la	Rue Courte	Serres	Horloger	360	
2- St Paul	18°- Baume, la	Rue du Courier	Court, le ou Lecourt	Trésorier de Fr.	361	
2- St Paul	18°- Baume, la	Rue du Courier	Reboul	Avocat	362	
2- St Paul	18°- Baume, la	Rue du Courier	Salle, de la	Notable *	363	
2- St Paul	18°- Baume, la	Rue du Courier	Bousseirolles, Fulcrand de*	Conseiller *	364	
2- St Paul	18°- Baume, la	Rue de l'Argenterie	Gros, André*	Président	365	
2- St Paul	19°- Colondres	Rue du Courier	Barthelemi	Négociant	366	
2- St Paul	19°- Colondres	Rue du Courier	Bousseirolles, Fulcrand de*	Conseiller	367	
2- St Paul	19°- Colondres	Rue du Courier	Serres, de*	Président	368	
2- St Paul	19°- Colondres	Rue du Courier	Serres, de*	Président	369	
2- St Paul	19°- Colondres	Rue du Courier	Rate, Guitard de*	Conseiller	370	
2- St Paul	19°- Colondres	Rue du Pastourel	Gay ou Gayen*	—	371	
2- St Paul	19°- Colondres	Rue du Pastourel	Taillé	Notable * (sa Vve)	372	
2- St Paul	19°- Colondres	Rue du Pastourel	Brun ou Bru, Louis*	Notable *	373	
2- St Paul	19°- Colondres	Rue d'Enrouan	Boyer	Avocat	374	
2- St Paul	19°- Colondres	Rue de l'Hirondelle	Rate, Guitard de*	Conseiller	375	M
2- St Paul	20°- Dupoux	Rue St Côme	Soulines	Notable * (Demoiselle)	376	
2- St Paul	20°- Dupoux	Rue de l'Hirondelle	Mourgues	Notable *	377	
2- St Paul	20°- Dupoux	Rue de l'Hirondelle	Reclot	Conseiller * (sa Vve)	378	
2- St Paul	20°- Dupoux	Rue de l'Hirondelle	Tenclain	sa Vve	379	
2- St Paul	20°- Dupoux	Place St Côme	Reclot	Conseiller * (sa Vve)	380	
2- St Paul	20°- Dupoux	Place St Côme	Vialla	Notable *	381	
2- St Paul	20°- Dupoux	Place St Côme	Mazet	sa Vve	382	
2- St Paul	20°- Dupoux	Place St Côme	Vialla	—	383	
2- St Paul	20°- Dupoux	Rue St Côme	Rebussat	—	384	
2- St Paul	20°- Dupoux	Cul de sac St Côme	Mazet	—	385	
2- St Paul	21°- Loys	Rue des Sœurs Noires	Fournier, François*	Secrétaire du roi *	386	
2- St Paul	21°- Loys	Rue des Sœurs Noires	Laurens	Cordonnier	387	
2- St Paul	21°- Loys	Rue du Courier	Pelegrin	—	388	
2- St Paul	21°- Loys	Rue du Courier	Ifnel	Négociant	389	
2- St Paul	21°- Loys	Rue du Courier	Besse	—	390	
2- St Paul	21°- Loys	Rue du Courier	Aubin	—	391	
2- St Paul	21°- Loys	Rue de l'Hirondelle	Institution Ecclésiastique	Sœurs Noires	392	
2- St Paul	21°- Loys	Rue de l'Hirondelle	Loys, Jean*	Trésorier de Fr.	393	

Sixain	Isle	Adresse	Nom	Statut ou métier	N°.	Notes
2- St Paul	22°- Eglise St Paul	Rue de l'Hirondelle	Institution Ecclésiastique	Trinitaires	394	
2- St Paul	22°- Eglise St Paul	Rue de l'Hirondelle	Grimaud	sa Vve	395	
2- St Paul	22°- Eglise St Paul	Rue de l'Hirondelle	Bouissonade	—	396	
2- St Paul	22°- Eglise St Paul	Rue de la Sacristie	Galabert	—	397	
2- St Paul	22°- Eglise St Paul	Rue de la Sacristie	Assier	—	398	
2- St Paul	22°- Eglise St Paul	Rue de la Sacristie	Baumés	sa Vve	399	M
2- St Paul	22°- Eglise St Paul	Rue de la Sacristie	Jaule	Notable * (sa Vve)	400	
2- St Paul	22°- Eglise St Paul	Rue de la Sacristie	Pelegrin	Marchand de blé	401	
2- St Paul	22°- Eglise St Paul	Rue de la Sacristie	Crevasac	—	402	
2- St Paul	22°- Eglise St Paul	Rue de la Sacristie	Bel	—	403	
2- St Paul	22°- Eglise St Paul	Plan d'Agde	Cubac	Chaudronnier	404	
2- St Paul	22°- Eglise St Paul	Rue St Paul	Serres	Cuisinier	405	
2- St Paul	22°- Eglise St Paul	Rue St Paul	Jourdan	sa Vve	406	
2- St Paul	22°- Eglise St Paul	Rue St Paul	Bardon	Trésorier de Fr.	407	
2- St Paul	22°- Eglise St Paul	Rue St Paul	Institution Ecclésiastique	Trinitaires	408	
2- St Paul	22°- Eglise St Paul	Rue St Paul	Institution Ecclésiastique	Eglise, Trinitaires	409	
2- St Paul	23°- Cambon	Rue St Guillen	Cambon, Pierre*	Négociant	410	
2- St Paul	23°- Cambon	Rue St Guillen	Bane	Marchand de laine	411	
2- St Paul	23°- Cambon	Rue du Puits du Temple	Martin	—	412	M
2- St Paul	24°- Crouzet	Rue St Guillen	Gairal	—	413	
2- St Paul	24°- Crouzet	Rue St Guillen	Magnol	Trésorier de Fr.	414	
2- St Paul	24°- Crouzet	Rue St Guillen	Quinson de Monlaur	Notable *	415	
2- St Paul	24°- Crouzet	Rue du Courrier	Quinson de Monlaur	Notable *	416	
2- St Paul	24°- Crouzet	Rue des Sœurs Noires	Catrix	Marchand de fer	417	
2- St Paul	25°- Ferrard	Rue de la Friperie	Ferard ou Ferrar, Ozias de*	Conseiller *	418	
2- St Paul	25°- Ferrard	Rue de la Friperie	Alterieu	Fripier	419	
2- St Paul	25°- Ferrard	Rue de la Friperie	Bedos	—	420	
2- St Paul	25°- Ferrard	Rue de la Friperie	Valcrose	—	421	
2- St Paul	25°- Ferrard	Rue de la Friperie	Gairal	Fripier	422	
2- St Paul	25°- Ferrard	Rue de la Friperie	Pigere	Demoiselle	423	
2- St Paul	25°- Ferrard	Rue de la Friperie	Conte	sa Vve	424	
2- St Paul	25°- Ferrard	Rue de la Friperie	Moncalm, de*	Notable *	425	
2- St Paul	25°- Ferrard	Rue du Pas Etroit	Bergeron	—	426	
2- St Paul	25°- Ferrard	Rue du Bras de Fer	Pelissier	—	427	
2- St Paul	25°- Ferrard	Rue du Bras de Fer	Moncalm, de*	Notable *	428	M
2- St Paul	25°- Ferrard	Rue du Bras de Fer	Moncalm, de*	Notable *	429	
2- St Paul	25°- Ferrard	Rue du Bras de Fer	Nauton	—	430	
2- St Paul	26°- Galières	Rue du Trésorier de la Bourse	Joubert, de	Trésorier des Etats *	431	M
2- St Paul	26°- Galières	Rue du Trésorier de la Bourse	Joubert, de	Trésorier des Etats *	432	
2- St Paul	26°- Galières	Rue du Trésorier de la Bourse	Joubert, de	Trésorier des Etats *	433	
2- St Paul	26°- Galières	Rue du Trésorier de la Bourse	Joubert, de	Trésorier des Etats *	434	
2- St Paul	26°- Galières	Rue du Trésorier de la Bourse	Courant	Bourgeois	435	
2- St Paul	26°- Galières	Rue Courte	Tioch	sa Vve	436	
2- St Paul	26°- Galières	Rue Courte	Bechard	Cuisinier	437	
2- St Paul	26°- Galières	Rue Courte	Girard, de*	Notable * (Demoiselle)	438	
2- St Paul	26°- Galières	Rue du Courrier	Joubert, de	Trésorier des Etats *	439	
2- St Paul	26°- Galières	Rue du Courrier	Joubert, de	Trésorier des Etats *	440	
2- St Paul	26°- Galières	Rue du Trésorier de la Bourse	Gache	Droguiste	441	
2- St Paul	27°- Bornier	Rue de la Vieille	Guerin	Notable *	442	
2- St Paul	27°- Bornier	Rue de la Vieille	Nauton	Notable * (Frères)	443	
2- St Paul	27°- Bornier	Rue de la Vieille	Bernard	Notable *	444	
2- St Paul	27°- Bornier	Rue de la Vieille	Gayon, de	Notable *	445	
2- St Paul	27°- Bornier	Rue de la Vieille	Perimond	Notable * (sa Vve)	446	
2- St Paul	27°- Bornier	Rue du Trésorier de la Bourse	Juge, de	Notable *	447	
2- St Paul	27°- Bornier	Rue du Trésorier de la Bourse	Ginestous, de	Notable *	448	
2- St Paul	27°- Bornier	Rue du Trésorier de la Bourse	Canonge	—	449	
2- St Paul	27°- Bornier	Rue du Trésorier de la Bourse	David	Négociant	450	
2- St Paul	27°- Bornier	Rue du Trésorier de la Bourse	Tendon	Médecin	451	
2- St Paul	27°- Bornier	Rue du Trésorier de la Bourse	Veziar	Conseiller	452	
2- St Paul	27°- Bornier	Rue du Trésorier de la Bourse	Chauvet	Conseiller	453	
2- St Paul	27°- Bornier	Rue de la Poissonnerie	Becat	—	454	
2- St Paul	27°- Bornier	Place de l'Herbérie	Feau	Apothicaire	455	
2- St Paul	27°- Bornier	Place de l'Herbérie	Jaume, de	Notable *	456	
2- St Paul	27°- Bornier	Place de l'Herbérie	Reboul	—	457	
2- St Paul	27°- Bornier	Draperie Rouge	Plantier	—	458	
2- St Paul	28°- Orgerie	Rue de la Vieille	Gayon, de	Notable *	459	M
2- St Paul	28°- Orgerie	Rue de la Vieille	Barthez	—	460	
2- St Paul	28°- Orgerie	Rue de la Vieille	Goudard Grelle	—	461	
2- St Paul	28°- Orgerie	Rue de l'Argenterie	Coste	Boulangier	462	
2- St Paul	28°- Orgerie	Rue de l'Argenterie	Phillis	Papetier	463	
2- St Paul	28°- Orgerie	Place Notre Dame	Phillis	Papetier	464	
2- St Paul	28°- Orgerie	Place Notre Dame	Vialard	sa Vve	465	M
2- St Paul	28°- Orgerie	Place Notre Dame	Institution Civile	Orgerie, l'	466	
2- St Paul	28°- Orgerie	Place Notre Dame	Institution Civile	Corps de garde, le	467	M
2- St Paul	28°- Orgerie	Place Notre Dame	Institution Civile	Ferme de l'Huile, la	468	
2- St Paul	28°- Orgerie	Place Notre Dame	Tourgouillet	Notable *	469	

Sixain	Isle	Adresse	Nom	Statut ou métier	N°.	Notes
2- St Paul	28°- Orgerie	Place Notre Dame	Duguez	Négociant	470	
2- St Paul	28°- Orgerie	Draperie Rouge	Espinasson	Mangonier	471	
2- St Paul	28°- Orgerie	Draperie Rouge	Duguez	Négociant	472	
2- St Paul	28°- Orgerie	Draperie Rouge	Astruc	Notable *	473	
2- St Paul	28°- Orgerie	Draperie Rouge	Boyer	Négociant	474	
2- St Paul	29°- Marie	Rue St Ravy	Vassal	Notable *	475	
2- St Paul	29°- Marie	Rue de la Vieille	Grangeant	—	476	
2- St Paul	29°- Marie	Rue de la Vieille	Charleroi	Négociant	477	
2- St Paul	29°- Marie	Rue de la Vieille	Goudard	sa Vve	478	
2- St Paul	29°- Marie	Rue de l'Argenterie	Hostalier de Saint-Jean*	Conseiller *	479	
2- St Paul	29°- Marie	Rue de l'Argenterie	Cayla, de	Notable *	480	
2- St Paul	29°- Marie	Rue de l'Argenterie	Veissiere	Professeur en Droit	481	
2- St Paul	29°- Marie	Rue de l'Argenterie	Veissiere	Professeur en Droit	482	
2- St Paul	29°- Marie	Rue de l'Argenterie	Roustan	Confiseur	483	
2- St Paul	29°- Marie	Rue de l'Argenterie	Soulier	Notable * (sa Vve)	484	
2- St Paul	29°- Marie	Rue des Cauzils	Soulier	Notable * (sa Vve)	485	
2- St Paul	29°- Marie	Rue des Cauzils	Peltevin du Bons.	Notable * (sa Vve)	486	
2- St Paul	29°- Marie	Rue des Cauzils	Gros	Fournier (sa Vve)	487	
2- St Paul	30°- Flaugergues	Rue du Cardinal	Flaugergues, Jean Pierre*	Notable *	488	
2- St Paul	30°- Flaugergues	Rue du Cardinal	Barrau	Négociant	489	
2- St Paul	30°- Flaugergues	Rue du Cardinal	Grimaud	Miroitier	490	
2- St Paul	30°- Flaugergues	Rue du Cardinal	Teysede	—	491	
2- St Paul	30°- Flaugergues	Rue du Cardinal	Bouquet	—	492	
2- St Paul	30°- Flaugergues	Rue de l'Argenterie	Bazile	Orfèvre	493	
2- St Paul	30°- Flaugergues	Rue de l'Argenterie	Pomier-Lairargues	Banquier *	494	
2- St Paul	30°- Flaugergues	Rue de l'Argenterie	Rachias	sa Vve	495	
2- St Paul	30°- Flaugergues	Rue de l'Argenterie	Brunet	Bourgeois	496	
2- St Paul	30°- Flaugergues	Rue de l'Argenterie	Pigeire	—	497	
2- St Paul	30°- Flaugergues	Rue de l'Argenterie	Flaugergues, Jean Pierre*	Notable *	498	
2- St Paul	30°- Flaugergues	Rue de l'Argenterie	St. Jean, Hostalier de*	Conseiller	499	
2- St Paul	30°- Flaugergues	Rue de l'Argenterie	Serane	Vitrier	500	
2- St Paul	30°- Flaugergues	Rue de l'Argenterie	Bazile	Orfèvre	501	
2- St Paul	30°- Flaugergues	Rue de l'Argenterie	Dumas	Coutellier	502	
2- St Paul	30°- Flaugergues	Rue Croix d'Or	Breton	Coutellier	503	
2- St Paul	30°- Flaugergues	Rue Croix d'Or	St. Jean, Hostalier de*	Conseiller	504	M
2- St Paul	30°- Flaugergues	Rue Croix d'Or	St. Jean, Hostalier de*	Conseiller	505	M
2- St Paul	30°- Flaugergues	Rue Croix d'Or	Durand	Négociant	506	
2- St Paul	31°- Plantade	Rue de l'Argenterie	Quet	Cafetier	507	
2- St Paul	31°- Plantade	Rue de l'Argenterie	Cotte, de	Notable * (sa Vve)	508	
2- St Paul	31°- Plantade	Rue de l'Argenterie	Jouve	Confiseur	509	
2- St Paul	31°- Plantade	Rue de l'Argenterie	Domergue	Bourgeois	510	
2- St Paul	31°- Plantade	Rue Croix d'Or	Vigaroux	—	511	
2- St Paul	31°- Plantade	Rue Croix d'Or	Rosset, de	Conseiller	512	
2- St Paul	31°- Plantade	Rue Croix d'Or	Rosset, de*	Conseiller	513	M Hyp
2- St Paul	31°- Plantade	Rue Croix d'Or	Clotte, Jacques Mouton de la*	Conseiller	514	M Hyp
2- St Paul	31°- Plantade	Rue Croix d'Or	Castelnaud	—	515	M Hyp
2- St Paul	31°- Plantade	Rue Croix d'Or	Carriere	Tailleur	516	
2- St Paul	31°- Plantade	Rue du Cardinal	Charrolois	—	517	
2- St Paul	31°- Plantade	Rue du Cardinal	Serres	Chirurgien	518	
2- St Paul	31°- Plantade	Rue du Cardinal	Levat	Notable * (sa Vve)	519	
2- St Paul	31°- Plantade	Rue du Cardinal	Moinac	—	520	
2- St Paul	31°- Plantade	Rue du Cardinal	Tubert	Notable *	521	
2- St Paul	31°- Plantade	Grand'rue	Chateaneuf	Notable *	522	
2- St Paul	31°- Plantade	Grand'rue	Candillargues, de la Croix de*	Notable *	523	
2- St Paul	31°- Plantade	Grand'rue	Brunet J.J.*	Négociant	524	
2- St Paul	31°- Plantade	Grand'rue	Vialard ou Vialars David*	Négociant	525	
2- St Paul	31°- Plantade	Grand'rue	Belmond	Notable *	526	
2- St Paul	31°- Plantade	Grand'rue	Fournier	sa Vve	527	
2- St Paul	31°- Plantade	Grand'rue	Escudier	sa Vve	528	
2- St Paul	31°- Plantade	Grand'rue	Coste	Négociant	529	
2- St Paul	31°- Plantade	Grand'rue	Feau	sa Vve	530	
2- St Paul	31°- Plantade	Rue de la Charrue	Feau	sa Vve	531	
2- St Paul	31°- Plantade	Rue de la Charrue	Janel	—	532	
2- St Paul	31°- Plantade	Rue de la Charrue	Moulinier, Thomas*	Patissier, Maître *	533	
2- St Paul	22°- Eglise St Paul	Rue St Paul	Bardon	Trésorier de Fr.	406 b	
3- St Firmin	1°- Grande Loge	Place de la Loge	Institution Civile	Conseiller (MM. de la Bourse) *	1	
3- St Firmin	1°- Grande Loge	Rue de l'Aiguillérie	Velay	Marchand	2	
3- St Firmin	1°- Grande Loge	Rue de l'Aiguillérie	Nogarede, François*	Trésorier de Fr.	3	
3- St Firmin	1°- Grande Loge	Rue de l'Aiguillérie	Sadde	Négociant	4	
3- St Firmin	1°- Grande Loge	Rue de l'Aiguillérie	Poupiere, la	—	5	
3- St Firmin	1°- Grande Loge	Rue de l'Aiguillérie	Bourrelly, Jacques*	Receveur	6	
3- St Firmin	1°- Grande Loge	Rue Arc des Arènes	Sarda	Chirurgien	7	
3- St Firmin	1°- Grande Loge	Rue Arc des Arènes	Valibouze	Notable *	8	
3- St Firmin	1°- Grande Loge	Rue Arc des Arènes	Chaleil	Notaire ancien	9	
3- St Firmin	1°- Grande Loge	Rue Arc des Arènes	Cambis Lague* d'Orsan	Notable *	10	
3- St Firmin	1°- Grande Loge	Rue Plan d'Encivade	Ricard	Procureur	11	
3- St Firmin	1°- Grande Loge	Rue Plan d'Encivade	Senès	Notable * (sa Vve)	12	

Sixain	Isle	Adresse	Nom	Statut ou métier	N°.	Notes
3- St Firmin	1 ^e - Grande Loge	Rue Plan d'Encivade	Saltet	Financier	13	
3- St Firmin	1 ^e - Grande Loge	Place des Cevenols	Riviere	—	14	
3- St Firmin	1 ^e - Grande Loge	Place des Cevenols	Fortier	—	15	
3- St Firmin	1 ^e - Grande Loge	Place des Cevenols	Perier	—	16	
3- St Firmin	1 ^e - Grande Loge	Place des Cevenols	Guinier	—	17	
3- St Firmin	1 ^e - Grande Loge	Place des Cevenols	Aimard	—	18	
3- St Firmin	1 ^e - Grande Loge	Rue Juiverie	Bazile	—	19	
3- St Firmin	1 ^e - Grande Loge	Rue Juiverie	Poulaud	—	20	
3- St Firmin	1 ^e - Grande Loge	Rue Juiverie	Conte	Fripière	21	
3- St Firmin	1 ^e - Grande Loge	Place de la Poissonnerie	Coulomb	Marchand	22	
3- St Firmin	1 ^e - Grande Loge	Place de la Poissonnerie	Barre	—	23	
3- St Firmin	1 ^e - Grande Loge	Place de la Poissonnerie	Gache	Négociant	24	
3- St Firmin	1 ^e - Grande Loge	Place de la Poissonnerie	Baron	Orfevre	25	
3- St Firmin	1 ^e - Grande Loge	Fonsdigou	Clement	Bourgeois	26	
3- St Firmin	1 ^e - Grande Loge	Fonsdigou	Andrieu	sa Vve	27	
3- St Firmin	1 ^e - Grande Loge	Fonsdigou	Boudon	Demoiselle	28	
3- St Firmin	1 ^e - Grande Loge	Fonsdigou	Rosset, de*	Conseiller	29	
3- St Firmin	1 ^e - Grande Loge	Dans une cour	Beleze	—	30	
3- St Firmin	1 ^e - Grande Loge	Dans une cour	Diet	—	31	
3- St Firmin	1 ^e - Grande Loge	Dans une cour	Institution Civile	Conseiller (MM. de la Bourse) *	32	M
3- St Firmin	1 ^e - Grande Loge	Rue de la Loge	Nauton	Droguiste	33	
3- St Firmin	1 ^e - Grande Loge	Rue de la Loge	Collot	Ainé	34	
3- St Firmin	2 ^e - Fonbon	Rue de l'Aiguillérie	Puech, J.J.*	—	35	
3- St Firmin	2 ^e - Fonbon	Rue de l'Aiguillérie	Bascou, Charles*	Négociant	36	
3- St Firmin	2 ^e - Fonbon	Rue de l'Aiguillérie	Bascou, Charles*	Négociant	37	
3- St Firmin	2 ^e - Fonbon	Rue de l'Aiguillérie	Pralon	—	38	
3- St Firmin	2 ^e - Fonbon	Rue de l'Aiguillérie	Monferrier de*	Syndic Présidial *	39	
3- St Firmin	2 ^e - Fonbon	Rue de l'Aiguillérie	Laguepeys	Conseiller	40	
3- St Firmin	2 ^e - Fonbon	Rue de l'Aiguillérie	Barrau, Pierre	Négociant	41	
3- St Firmin	2 ^e - Fonbon	Rue de l'Aiguillérie	Estor	Négociant	42	
3- St Firmin	2 ^e - Fonbon	Rue de l'Aiguillérie	Institution Civile	Académie des Sciences	43	
3- St Firmin	2 ^e - Fonbon	Rue de la Carbonerie	Euzet	—	44	
3- St Firmin	2 ^e - Fonbon	Rue de la Carbonerie	Maupel	Trésorier de Fr.	45	
3- St Firmin	2 ^e - Fonbon	Rue des Capucins	Chaptal	Médecin, Chimiste *	46	
3- St Firmin	2 ^e - Fonbon	Rue des Capucins	Fontenille	Notable *	47	
3- St Firmin	2 ^e - Fonbon	Rue des Capucins	Barrau, David*	Négociant	48	
3- St Firmin	2 ^e - Fonbon	Rue Corraserie	Monferrier de*	Syndic Présidial *	49	M
3- St Firmin	2 ^e - Fonbon	Rue Dasports	Bascou, Charles*	Négociant *	50	
3- St Firmin	2 ^e - Fonbon	Rue Dasports	Bascou, Charles*	Négociant	51	
3- St Firmin	2 ^e - Fonbon	Rue Dasports	Castan	Trésorier de Fr.	52	
3- St Firmin	2 ^e - Fonbon	Rue Arc des Arènes	Sarda	Chirurgien	53	
3- St Firmin	3 ^e - Arènes	Rue Dasports	St Maurice	Notable * (sa Vve)	54	
3- St Firmin	3 ^e - Arènes	Rue Arc des Arènes	Brun, le	Auditeur	55	
3- St Firmin	3 ^e - Arènes	Rue Arc des Arènes	St Maurice	Notable * (sa Vve)	56	
3- St Firmin	3 ^e - Arènes	Rue Corraserie	Cambis Lague* d'Orsan	Notable *	57	
3- St Firmin	4 ^e - Massillan	Rue Barlerie	Salze	Négociant	58	
3- St Firmin	4 ^e - Massillan	Place des Cevenols	Valerose	Avocat	59	
3- St Firmin	4 ^e - Massillan	Rue Canabasserie	Crambes	Avocat *	60	
3- St Firmin	4 ^e - Massillan	Rue Canabasserie	Ricard	Papetier	61	
3- St Firmin	4 ^e - Massillan	Rue Canabasserie	Martel, Jean*	Imprimeur	62	
3- St Firmin	4 ^e - Massillan	Rue Canabasserie	Hugues	Tailleur	63	
3- St Firmin	4 ^e - Massillan	Place de l'Intendance	Daru	Avocat *	64	
3- St Firmin	4 ^e - Massillan	Place de l'Intendance	Auterac, Jean Dominique *	Notaire	65	
3- St Firmin	4 ^e - Massillan	Rue Massillan	Marqués	Avocat	66	
3- St Firmin	4 ^e - Massillan	Rue Massillan	Alicot	Boulangier	67	
3- St Firmin	4 ^e - Massillan	Rue Barlerie	Garimond	—	68	M
3- St Firmin	4 ^e - Massillan	Rue Barlerie	Serre, la	—	69	
3- St Firmin	4 ^e - Massillan	Rue Barlerie	Martel	—	70	
3- St Firmin	4 ^e - Massillan	Rue Barlerie	Gaussel	Chandelier	71	
3- St Firmin	4 ^e - Massillan	Rue Barlerie	Rey	sa Vve	72	
3- St Firmin	4 ^e - Massillan	Rue Barlerie	Pallat	—	73	
3- St Firmin	4 ^e - Massillan	Rue Barlerie	Henri	sa Vve	74	
3- St Firmin	5 ^e - Lucquet	Place de l'Intendance	Loustau, de	Notable *	75	
3- St Firmin	5 ^e - Lucquet	Rue du Palais	Bimard	sa Vve	76	M
3- St Firmin	5 ^e - Lucquet	Rue du Palais	Chapus	—	77	
3- St Firmin	5 ^e - Lucquet	Rue Barlerie	Auterac, Jean Dominique *	Notaire	78	
3- St Firmin	5 ^e - Lucquet	Rue Barlerie	Esteve	—	79	M
3- St Firmin	5 ^e - Lucquet	Rue Massillan	Esteve	Notable *	80	
3- St Firmin	5 ^e - Lucquet	Rue Massillan	Chaptal	Médecin, Chimiste *	81	
3- St Firmin	5 ^e - Lucquet	Place de l'Intendance	Bonhomme	—	82	
3- St Firmin	6 ^e - Boucherie	Draperie Rouge	Roux	Négociant	83	
3- St Firmin	6 ^e - Boucherie	Place de l'Herbérie	Debrés	—	84	
3- St Firmin	6 ^e - Boucherie	Place de l'Herbérie	Bergeron	—	85	
3- St Firmin	6 ^e - Boucherie	Place de l'Herbérie	Institution Civile	Boucherie	86	
3- St Firmin	6 ^e - Boucherie	Rue de la Loge	Barrau	—	87	
3- St Firmin	6 ^e - Boucherie	Rue de la Loge	Euzet	Marchand	88	
3- St Firmin	6 ^e - Boucherie	Draperie Rouge	Lonjon	—	89	
3- St Firmin	6 ^e - Boucherie	Draperie Rouge	Bosc	—	90	
3- St Firmin	7 ^e - Poissonnerie	Draperie Rouge	Institution Civile	Poissonnerie	91	
3- St Firmin	7 ^e - Poissonnerie	Rue Rébuffi	Lirou, de	Notable * (Fils ainé)	92	
3- St Firmin	8 ^e - Portalez	Plan Duché	Duché	Notable *	93	
3- St Firmin	8 ^e - Portalez	Draperie St Firmin	Martel	Notable *	94	

Sixain	Isle	Adresse	Nom	Statut ou métier	N°	Notes
3- St Firmin	8°- Portalez	Draperie St Firmin	Fabre	Notable *	95	
3- St Firmin	8°- Portalez	Rue de la Poissonnerie	Isnard	Notable *	96	
3- St Firmin	8°- Portalez	Rue de la Poissonnerie	Dumenq	Négociant	97	
3- St Firmin	8°- Portalez	Rue de la Poissonnerie	Layris	Passementier	98	
3- St Firmin	8°- Portalez	Rue de la Poissonnerie	Magnol	Trésorier de Fr.	99	
3- St Firmin	8°- Portalez	Rue Barlerie	Puech	Marchand	100	
3- St Firmin	8°- Portalez	Rue Barlerie	Farel	Négociant	101	
3- St Firmin	8°- Portalez	Rue Barlerie	Cassan	Notable *	102	
3- St Firmin	8°- Portalez	Rue Barlerie	Vialla	—	103	
3- St Firmin	8°- Portalez	Rue Barlerie	Perier	Clincailler	104	
3- St Firmin	8°- Portalez	Rue Barlerie	Perier	Clincailler	105	
3- St Firmin	8°- Portalez	Rue Cherche Midi	Gaussel	Chandelier	106	
3- St Firmin	9°- St Firmin	Rue St Firmin	Monclar, Adam de *	Conseiller	107	
3- St Firmin	9°- St Firmin	Rue St Firmin	Caisset	Tailleur	108	
3- St Firmin	9°- St Firmin	Rue St Firmin	Dabanis	—	109	
3- St Firmin	9°- St Firmin	Rue St Firmin	Labat Serene	Notable *	110	
3- St Firmin	9°- St Firmin	Rue St Firmin	Michel	Traiteur	111	
3- St Firmin	9°- St Firmin	Plan Duché	Balard	Patissier	112	
3- St Firmin	10°- Regnac	Rue Rébuffi	Rebuffi	Notable *	113	
3- St Firmin	10°- Regnac	Rue Rébuffi	Epine, de l'	Notable * (Demoiselle)	114	
3- St Firmin	10°- Regnac	Rue Rébuffi	Desplan	Notable *	115	
3- St Firmin	10°- Regnac	Rue St Firmin	Desplan	Notable *	116	
3- St Firmin	10°- Regnac	Rue des Tondeurs	Joyeuse	Apothicaire	117	
3- St Firmin	10°- Regnac	Rue des Tondeurs	Joyeuse	Apothicaire	118	
3- St Firmin	10°- Regnac	Rue des Tondeurs	Bergeret Reynes	—	119	
3- St Firmin	10°- Regnac	Rue des Tondeurs	Labarre Reynes	—	120	
3- St Firmin	10°- Regnac	Rue des Tondeurs	Maurel	—	121	
3- St Firmin	10°- Regnac	Rue du Palais	Martel	Frères	122	
3- St Firmin	10°- Regnac	Rue Barlerie	Levat	—	123	
3- St Firmin	10°- Regnac	Rue Barlerie	Rey, François Joseph*	Apothicaire	124	
3- St Firmin	10°- Regnac	Rue Barlerie	Dartis	sa Vve	125	M
3- St Firmin	10°- Regnac	Rue Barlerie	Perié	—	126	
3- St Firmin	10°- Regnac	Rue Barlerie	Poutignon	Fondeur	127	
3- St Firmin	10°- Regnac	Rue Barlerie	Lucquet	sa Vve	128	
3- St Firmin	10°- Regnac	Rue Barlerie	Blanc	Boulangier	129	
3- St Firmin	10°- Regnac	Rue Cherche Midi	Bimard	—	130	
3- St Firmin	10°- Regnac	Rue Cherche Midi	Combes	sa Vve	131	
3- St Firmin	10°- Regnac	Rue Cherche Midi	Leblanc	Procureur	132	
3- St Firmin	11°- Durand	Rue du Palais	Durand Lussac	Notable *	133	
3- St Firmin	11°- Durand	Rue du Palais	Durand Lussac	Notable *	134	M
3- St Firmin	11°- Durand	Rue du Palais	Jouve	—	135	
3- St Firmin	11°- Durand	Rue du Palais	Durand Lussac	Notable *	136	
3- St Firmin	11°- Durand	Rue du Palais	Desplan	—	137	
3- St Firmin	11°- Durand	Rue du Palais	Euzet	Patissier	138	
3- St Firmin	11°- Durand	Rue du Palais	Reynes	Tondeur	139	
3- St Firmin	11°- Durand	Rue St Firmin	Lauzin	Tailleur	140	
3- St Firmin	11°- Durand	Rue Pistolet	Garimond	Notable *	141	
3- St Firmin	11°- Durand	Rue Pistolet	Grenier	—	142	
3- St Firmin	11°- Durand	Rue Pistolet	Pralon	—	143	
3- St Firmin	12°- Belleval	Rue Pistolet	Jaoul	—	144	
3- St Firmin	12°- Belleval	Rue Pistolet	Ricard, Pierre*	Notaire *	145	
3- St Firmin	12°- Belleval	Rue du Palais	Montet	Apothicaire	146	
3- St Firmin	12°- Belleval	Rue du Palais	Belleval, J.Ph.Richer de*	Président	147	M
3- St Firmin	12°- Belleval	Rue du Criminel	Belleval, J.Ph.Richer de*	Président	148	
3- St Firmin	12°- Belleval	Rue St Firmin	Belleval, J.Ph.Richer de*	Président	149	
4- Ste Anne	1°- 12 Pans	Rue St Guillen	Claparede, Claudine (f. Rouaud	Greffier *	1	
4- Ste Anne	1°- 12 Pans	Rue St Guillen	Huc	Négociant	2	
4- Ste Anne	1°- 12 Pans	Rue St Guillen	Rouaud, Etienne*	Greffier	3	
4- Ste Anne	1°- 12 Pans	Rue de la Rochelle	Prevot	Notable *	4	
4- Ste Anne	1°- 12 Pans	Rue de la Rochelle	Rouaud, Etienne*	Greffier	5	
4- Ste Anne	1°- 12 Pans	Rue de la Rochelle	Ricard & Renel	Notable *	6	
4- Ste Anne	1°- 12 Pans	Rue de la Rochelle	Ratier	Prêtre	7	
4- Ste Anne	1°- 12 Pans	Rue de la Rochelle	Trillet	—	8	
4- Ste Anne	1°- 12 Pans	Rue de la Rochelle	Fraisse & Daumas	—	9	
4- Ste Anne	1°- 12 Pans	Rue de la Rochelle	Lagarde	—	10	
4- Ste Anne	1°- 12 Pans	Rue de la Rochelle	Fabre	Potier	11	
4- Ste Anne	1°- 12 Pans	Rue de la Rochelle	Herand, J.B.*	Aubergiste	12	
4- Ste Anne	1°- 12 Pans	Rue de la Rochelle	Jac	Plâtrier	13	
4- Ste Anne	1°- 12 Pans	Rue de la Rochelle	Durand	Tapissier	14	
4- Ste Anne	1°- 12 Pans	Rue de la Rochelle	Estival	Cordier	15	
4- Ste Anne	1°- 12 Pans	Rue de la Rochelle	Blaquiere	—	16	
4- Ste Anne	1°- 12 Pans	Rue de la Rochelle	Queirel	Facturier	17	
4- Ste Anne	1°- 12 Pans	Rue de la Rochelle	Conte	—	18	
4- Ste Anne	1°- 12 Pans	Rue de la Rochelle	Clement	—	19	
4- Ste Anne	1°- 12 Pans	Rue de la Rochelle	Roussel	—	20	
4- Ste Anne	1°- 12 Pans	Rue de la Rochelle	Vigouroux	—	21	M
4- Ste Anne	1°- 12 Pans	Rue de la Valfere	Grenier ou Granier*	Négociant, Marchand de laine *	22	
4- Ste Anne	1°- 12 Pans	Rue de la Valfere	Grenier ou Granier*	Négociant, Marchand de laine *	23	M
4- Ste Anne	1°- 12 Pans	Rue de la Valfere	Potingon	Négociant	24	
4- Ste Anne	1°- 12 Pans	Rue de la Valfere	Dumas	Avocat	25	

Sixain	Isle	Adresse	Nom	Statut ou métier	N°	Notes
4- Ste Anne	1°- 12 Pans	Rue de la Valferre	Moureau, Michel*	Procureur	26	
4- Ste Anne	1°- 12 Pans	Rue de la Valferre	Soulier	Demoiselle	27	
4- Ste Anne	1°- 12 Pans	Rue de la Valferre	Blanc	Cordonnier	28	
4- Ste Anne	1°- 12 Pans	Rue de la Valferre	Moureau, Michel*	Procureur	29	M
4- Ste Anne	1°- 12 Pans	Rue de la Valferre	Donat	Architecte	30	
4- Ste Anne	1°- 12 Pans	Rue du Peirou	Donat	Architecte	31	
4- Ste Anne	1°- 12 Pans	Rue du Peirou	Institution Civile	Corps de garde	32	
4- Ste Anne	2°- Polier	Rue du Peirou	Pau	Boulangier	33	
4- Ste Anne	2°- Polier	Rue du Peirou	Venturin	—	34	
4- Ste Anne	2°- Polier	Rue du Peirou	Clement	Bourgeois	35	
4- Ste Anne	2°- Polier	Rue du Peirou	Duval	Avocat	36	
4- Ste Anne	2°- Polier	Rue du Peirou	Jugla	sa Vve	37	
4- Ste Anne	2°- Polier	Rue Dauphine	Polier ou Pollier*	Avocat et Docteur *	38	
4- Ste Anne	2°- Polier	Rue Dauphine	Monclar	sa Vve	39	
4- Ste Anne	3°- Carmes, des	Plan du Palais	Institution Ecclésiastique	Couvent des Carmes	40	
4- Ste Anne	3°- Carmes, des	Plan du Palais	Institution Ecclésiastique	Eglise des Carmes	41	
4- Ste Anne	4°- Paul	Rue Dauphine	Paul, de*	Conseiller *	42	
4- Ste Anne	4°- Paul	Rue Dauphine	Melon, Guillaume*	Président Trésoriers de Fr. *	43	
4- Ste Anne	4°- Paul	Rues des Carmes, Palais	Milland	Demoiselle	44	
4- Ste Anne	4°- Paul	Rue de la Valferre	Bardy, Pierre*	Conseiller	45	
4- Ste Anne	4°- Paul	Rue de la Valferre	Paul, de*	Conseiller *	46	
4- Ste Anne	5°- Puits Espinass	Rue de la Valferre	Fage	—	47	
4- Ste Anne	5°- Puits Espinass	Rue de la Valferre	Fage	—	48	
4- Ste Anne	5°- Puits Espinass	Rue de la Valferre	Barillon	—	49	
4- Ste Anne	5°- Puits Espinass	Rue de la Valferre	Daumas	—	50	
4- Ste Anne	5°- Puits Espinass	Rue Spinass	Rat	sa Vve	51	
4- Ste Anne	5°- Puits Espinass	Rue Spinass	Cambon	—	52	
4- Ste Anne	5°- Puits Espinass	Rue Spinass	Davilliers	—	53	
4- Ste Anne	5°- Puits Espinass	Rue Spinass	Bastide	Négociant	54	
4- Ste Anne	5°- Puits Espinass	Rue Spinass	Daumas	—	55	
4- Ste Anne	5°- Puits Espinass	Rue Spinass	Cavallier	—	56	
4- Ste Anne	5°- Puits Espinass	Rue de la Rochelle	Neiran	Teinturier	57	
4- Ste Anne	5°- Puits Espinass	Rue de la Rochelle	Fajon	—	58	M
4- Ste Anne	5°- Puits Espinass	Rue de la Rochelle	Fabre	—	59	
4- Ste Anne	5°- Puits Espinass	Rue Saintonge	Durand	—	60	
4- Ste Anne	5°- Puits Espinass	Rue Saintonge	Castillon	Notable *	61	
4- Ste Anne	5°- Puits Espinass	Rue Saintonge	Castillon	Notable *	62	
4- Ste Anne	6°- Puits Douachy	Rue de la Valferre	Bastide	Négociant	63	
4- Ste Anne	6°- Puits Douachy	Rue de la Valferre	Laurens	—	64	
4- Ste Anne	6°- Puits Douachy	Rue de la Valferre	Hachet	—	65	
4- Ste Anne	6°- Puits Douachy	Rue Douachy	Castel	sa Vve	66	
4- Ste Anne	6°- Puits Douachy	Rue Douachy	Maurel	—	67	
4- Ste Anne	6°- Puits Douachy	Rue Douachy	Esprit	Plâtrier	68	
4- Ste Anne	6°- Puits Douachy	Rue Douachy	Estoul	Travailleur	69	
4- Ste Anne	6°- Puits Douachy	Rue Douachy	Perier	Tisserand	70	
4- Ste Anne	6°- Puits Douachy	Rue Douachy	Pioch	—	71	
4- Ste Anne	6°- Puits Douachy	Rue Douachy	Fesquet	—	72	
4- Ste Anne	6°- Puits Douachy	Rue Douachy	Carabasse	sa Vve	73	
4- Ste Anne	6°- Puits Douachy	Rue Douachy	Draparnaud	—	74	
4- Ste Anne	6°- Puits Douachy	Rue de la Rochelle	Chaurand	—	75	
4- Ste Anne	6°- Puits Douachy	Rue de la Rochelle	Clouat	Doreur	76	
4- Ste Anne	6°- Puits Douachy	Rue de la Rochelle	Treillet	—	77	
4- Ste Anne	6°- Puits Douachy	Rue Spinass	Brayer	Menuisier	78	
4- Ste Anne	6°- Puits Douachy	Rue Spinass	Daumas	—	79	M
4- Ste Anne	6°- Puits Douachy	Rue Spinass	Salles	Notable *	80	
4- Ste Anne	6°- Puits Douachy	Rue Spinass	Astruc	Plâtrier	81	
4- Ste Anne	6°- Puits Douachy	Rue Spinass	Durand	—	82	
4- Ste Anne	6°- Puits Douachy	Rue Spinass	Fargeon	Procureur du Roi	83	
4- Ste Anne	7°- Rey	Rue de la Valferre	Davilliers	sa Vve	84	
4- Ste Anne	7°- Rey	Rue Rey	Delours	—	85	
4- Ste Anne	7°- Rey	Rue Rey	Delours	—	86	
4- Ste Anne	7°- Rey	Rue Rey	Roufier	sa Vve	87	
4- Ste Anne	7°- Rey	Rue de la Rochelle	Davilliers, Carabasse	—	88	
4- Ste Anne	7°- Rey	Rue Douachy	Aubert	—	89	
4- Ste Anne	7°- Rey	Rue Douachy	Fabre, Jean*	Bourgeois *	90	
4- Ste Anne	7°- Rey	Rue Douachy	Fabre, Jean*	Bourgeois *	91	
4- Ste Anne	7°- Rey	Rue Douachy	Astruc, Louis	—	92	
4- Ste Anne	7°- Rey	Rue Douachy	Fraisse	sa Vve	93	
4- Ste Anne	7°- Rey	Rue Douachy	Bayle	—	94	
4- Ste Anne	7°- Rey	Rue Douachy	Martin	—	95	
4- Ste Anne	8°- Guillen	Rue de la Valferre	Fabre, Jean*	Bourgeois	96	
4- Ste Anne	8°- Guillen	Rue Puits de la Valferre	Ressouche	sa Vve	97	
4- Ste Anne	8°- Guillen	Rue Puits de la Valferre	Rey, François Joseph*	Apothicaire	98	M
4- Ste Anne	8°- Guillen	Rue de la Rochelle	Cazalede	—	99	
4- Ste Anne	8°- Guillen	Rue Rey	Fabre, Jean*	Bourgeois	100	
4- Ste Anne	8°- Guillen	Rue Rey	Rey, François Joseph*	Apothicaire	101	M

Sixain	Isle	Adresse	Nom	Statut ou métier	N°.	Notes
4- Ste Anne	8°- Guillen	Rue Rey	Rey, François Joseph*	Apothicaire	102	
4- Ste Anne	8°- Guillen	Rue Rey	Fabre, Jean*	Bourgeois	103	
4- Ste Anne	9°- Puits de la Valfere	Rue de la Valfere	Lafon	Violon	104	
4- Ste Anne	9°- Puits de la Valfere	Rue de la Valfere	Valentin	—	105	
4- Ste Anne	9°- Puits de la Valfere	Rue Chalons	Didier	Négociant	106	
4- Ste Anne	9°- Puits de la Valfere	Rue Chalons	Bouler	—	107	
4- Ste Anne	9°- Puits de la Valfere	Rue Chalons	Gairaud	Travailleur	108	
4- Ste Anne	9°- Puits de la Valfere	Rue Chalons	Estoul	Travailleur	109	
4- Ste Anne	9°- Puits de la Valfere	Rue Chalons	Flori, Jean	—	110	
4- Ste Anne	9°- Puits de la Valfere	Rue Chalons	Flori, Jean	—	111	
4- Ste Anne	9°- Puits de la Valfere	Rue de la Rochelle	Carabasse	sa Vve	112	
4- Ste Anne	9°- Puits de la Valfere	Rue Rey	Macari	—	113	
4- Ste Anne	9°- Puits de la Valfere	Rue Rey	Boulet	—	114	
4- Ste Anne	9°- Puits de la Valfere	Rue Rey	Boulet	—	115	M
4- Ste Anne	9°- Puits de la Valfere	Rue Rey	Boulet	—	116	
4- Ste Anne	9°- Puits de la Valfere	Rue Rey	Deldier	—	117	
4- Ste Anne	10°- Chalons	Rue St Guillen	Girouard	Notable *	118	
4- Ste Anne	10°- Chalons	Rue St Guillen	Palat	Notable *	119	
4- Ste Anne	10°- Chalons	Rue St Guillen	Deidier	Notable *	120	
4- Ste Anne	10°- Chalons	Rue St Guillen	Julien & Boulet	Notable *	121	M
4- Ste Anne	10°- Chalons	Rue St Guillen	Julien & Boulet	Notable *	122	
4- Ste Anne	10°- Chalons	Rue St Guillen	Souche	Parfumeur	123	
4- Ste Anne	10°- Chalons	Rue St Guillen	Haguenot	Apothicaire	124	
4- Ste Anne	10°- Chalons	Rue St Guillen	Bouliech	—	125	
4- Ste Anne	11°- Devaux	Rue St Guillen	Alquier	Chirurgien	126	
4- Ste Anne	11°- Devaux	Rue St Guillen	Haguenot	Apothicaire	127	
4- Ste Anne	11°- Devaux	Rue St Guillen	Claris, Maurice de*	Premier Président	128	
4- Ste Anne	11°- Devaux	Rue St Guillen	Claris, Maurice de*	Premier Président	129	
4- Ste Anne	11°- Devaux	Rue St Guillen	Tinel	Négociant	130	
4- Ste Anne	11°- Devaux	Rue St Guillen	Brun	Négociant	131	
4- Ste Anne	11°- Devaux	Rue St Guillen	Bane	Négociant	132	
4- Ste Anne	11°- Devaux	Rue St Guillen	Feau	Négociant	133	
4- Ste Anne	11°- Devaux	Cul de sac Brun	Brun	Négociant	134	
4- Ste Anne	11°- Devaux	Cul de sac Brun	Fabre	—	135	
4- Ste Anne	11°- Devaux	Cul de sac Parran	Joson	—	136	
4- Ste Anne	11°- Devaux	Cul de sac Parran	Coulavet	—	137	
4- Ste Anne	11°- Devaux	Cul de sac Parran	Bestiou	—	138	
4- Ste Anne	11°- Devaux	Cul de sac Parran	Benoît	Procureur	139	
4- Ste Anne	11°- Devaux	Rue de la Valfere	Blavy	Notable *	140	
4- Ste Anne	11°- Devaux	Rue Marestan	Fabre	sa Vve	141	
4- Ste Anne	11°- Devaux	Rue Marestan	Granier	Menuisier (sa Vve)	142	M
4- Ste Anne	11°- Devaux	Rue Marestan	Fabre	sa Vve	143	
4- Ste Anne	11°- Devaux	Rue Marestan	Durand	—	144	
4- Ste Anne	11°- Devaux	Rue Marestan	Croix, de la	—	145	
4- Ste Anne	11°- Devaux	Rue de l'Amandier	Galabert	Demoiselles	146	
4- Ste Anne	11°- Devaux	Rue de l'Amandier	Daumas	—	147	
4- Ste Anne	11°- Devaux	Rue de l'Amandier	Bouisset	—	148	
4- Ste Anne	11°- Devaux	Rue de l'Amandier	Gontier	Demoiselle	149	
4- Ste Anne	11°- Devaux	Rue de l'Amandier	Claris, Maurice de*	Premier Président	150	
4- Ste Anne	11°- Devaux	Rue de l'Amandier	Claris, Maurice de*	Premier Président	151	
4- Ste Anne	12°- Sarran	Rue de la Valfere	Finiel	Demoiselle	152	
4- Ste Anne	12°- Sarran	Rue du Sépulcre	Astruc	Plâtrier	153	
4- Ste Anne	12°- Sarran	Rue du Sépulcre	Darmenoux & Lavene	—	154	
4- Ste Anne	12°- Sarran	Rue du Sépulcre	Jerome	—	155	
4- Ste Anne	12°- Sarran	Rue de l'Amandier	Jean	Procureur	156	
4- Ste Anne	12°- Sarran	Rue de l'Amandier	Dargeliez	—	157	
4- Ste Anne	12°- Sarran	Rue Marestan	Fabre	—	158	
4- Ste Anne	12°- Sarran	Rue Marestan	Grasinde	—	159	
4- Ste Anne	12°- Sarran	Rue Marestan	Bazille	Négociant	160	
4- Ste Anne	13°- Sépulcre	Rue de la Valfere	Esteve	—	161	
4- Ste Anne	13°- Sépulcre	Rue de la Valfere	Laurent	—	162	M
4- Ste Anne	13°- Sépulcre	Rue de la Valfere	Laurent	—	163	
4- Ste Anne	13°- Sépulcre	Rue Terral	Rouelle	Prêtre	164	M
4- Ste Anne	13°- Sépulcre	Rue Terral	Boyer	—	165	
4- Ste Anne	13°- Sépulcre	Rue Terral	Esteve	—	166	
4- Ste Anne	13°- Sépulcre	Rue Terral	Astruc	Plâtrier	167	
4- Ste Anne	13°- Sépulcre	Rue de l'Amandier	Treille	—	168	
4- Ste Anne	13°- Sépulcre	Rue du Sépulcre	Alicot, François*	Laboureur * (sa Vve)	169	
4- Ste Anne	13°- Sépulcre	Rue du Sépulcre	Vernet	—	170	
4- Ste Anne	13°- Sépulcre	Rue du Sépulcre	Esteve	—	171	
4- Ste Anne	13°- Sépulcre	Rue du Sépulcre	Haguenot	Apothicaire	172	
4- Ste Anne	13°- Sépulcre	Rue du Sépulcre	Catrix	—	173	
4- Ste Anne	14°- Terrail	Rue de la Valfere	Farel	Négociant	174	
4- Ste Anne	14°- Terrail	Rue de la Valfere	Laurens	—	175	
4- Ste Anne	14°- Terrail	Rue de la Valfere	Vieilhe	—	176	
4- Ste Anne	14°- Terrail	Rue Poitevine	Jac	Plâtrier	177	

Sixain	Isle	Adresse	Nom	Statut ou métier	N°.	Notes
4- Ste Anne	14° Terrail	Rue Poitevine	Dupi	—	178	
4- Ste Anne	14° Terrail	Rue Poitevine	Michel	—	179	
4- Ste Anne	14° Terrail	Rue Poitevine	Viols	Plâtrier	180	
4- Ste Anne	14° Terrail	Rue de l'Amandier	Brousse	Boulangier	181	
4- Ste Anne	14° Terrail	Rue de l'Amandier	Castanier	—	182	
4- Ste Anne	14° Terrail	Rue de l'Amandier	Ricome	—	183	
4- Ste Anne	14° Terrail	Rue de l'Amandier	Sabathier	—	184	
4- Ste Anne	14° Terrail	Rue de l'Amandier	Gouan	—	185	
4- Ste Anne	14° Terrail	Rue Terral	Boudon	Demoiselle	186	
4- Ste Anne	14° Terrail	Rue Terral	Astruc	Plâtrier	187	
4- Ste Anne	14° Terrail	Rue Terral	Pelissier	—	188	
4- Ste Anne	14° Terrail	Rue Terral	Ducros	Menuisier	189	
4- Ste Anne	14° Terrail	Rue Terral	Maillet	sa Vve	190	
4- Ste Anne	14° Terrail	Rue Terral	Audran	—	191	
4- Ste Anne	14° Terrail	Rue Terral	Fronge	—	192	
4- Ste Anne	15° Poitevin	Rue Dauphine	Poitevin, Jacques	Receveur	193	
4- Ste Anne	15° Poitevin	Rue Dauphine	Institution Ecclésiastique	Carmes, les	194	
4- Ste Anne	15° Poitevin	Rue Dauphine	Institution Ecclésiastique	Carmes, les	195	
4- Ste Anne	15° Poitevin	Rue Poitevine	Institution Ecclésiastique	Carmes, les	196	
4- Ste Anne	15° Poitevin	Rue Poitevine	Institution Ecclésiastique	Carmes, les	197	
4- Ste Anne	15° Poitevin	Rue Poitevine	Firmin	—	198	
4- Ste Anne	15° Poitevin	Rue Poitevine	Fage	—	199	
4- Ste Anne	15° Poitevin	Rue Poitevine	Castres	—	200	
4- Ste Anne	15° Poitevin	Rue de la Valferre	Castres	—	201	
4- Ste Anne	15° Poitevin	Rue de la Valferre	Daussargues	—	202	
4- Ste Anne	15° Poitevin	Rue de la Valferre	Vezean	Notaire	203	
4- Ste Anne	15° Poitevin	Rue de la Valferre	Vezean	Notaire	204	
4- Ste Anne	15° Poitevin	Rue de la Valferre	Castran	—	205	
4- Ste Anne	15° Poitevin	Rue de la Valferre	Blanc	—	206	
4- Ste Anne	15° Poitevin	Rues des Carmes, Palais	Segui	Vitrier	207	
4- Ste Anne	15° Poitevin	Rues des Carmes, Palais	Sarda	sa Vve	208	
4- Ste Anne	15° Poitevin	Rues des Carmes, Palais	Dombras	sa Vve	209	
4- Ste Anne	15° Poitevin	Rues des Carmes, Palais	Institution Ecclésiastique	Carmes, les	210	
4- Ste Anne	15° Poitevin	Rues des Carmes, Palais	Institution Ecclésiastique	Carmes, les	211	M
4- Ste Anne	16° Four Crémat	Rue Dauphine	Marguerit, Moysé*	Banquier *	212	
4- Ste Anne	16° Four Crémat	Rue Dauphine	Aurès	Président	213	
4- Ste Anne	16° Four Crémat	Rue Jausserand	Seguin	—	214	
4- Ste Anne	16° Four Crémat	Rue de l'Huile	Fargue	—	215	
4- Ste Anne	16° Four Crémat	Rue de l'Huile	Galibert	—	216	
4- Ste Anne	16° Four Crémat	Rue de l'Huile	Astruc	Plâtrier	217	
4- Ste Anne	16° Four Crémat	Rue de l'Amandier	Reboul	—	218	
4- Ste Anne	16° Four Crémat	Rue de l'Amandier	Sicard	—	219	
4- Ste Anne	16° Four Crémat	Rue de l'Amandier	Bonet	—	220	
4- Ste Anne	16° Four Crémat	Rue de l'Amandier	Mafre	—	221	
4- Ste Anne	16° Four Crémat	Rue de l'Amandier	Borie	—	222	
4- Ste Anne	16° Four Crémat	Rue de l'Amandier	Germain	—	223	
4- Ste Anne	17° Gouan	Rue de l'Huile	Gouan	Procureur, Conseiller *	224	
4- Ste Anne	17° Gouan	Rue de l'Huile	Rouvier	—	225	
4- Ste Anne	17° Gouan	Rue de l'Huile	Aurez	Notaire	226	
4- Ste Anne	17° Gouan	Rue Ste Anne	Gevaudan	—	227	
4- Ste Anne	17° Gouan	Rue Ste Anne	Institution Civile	Hôpital Général, Cure	228	
4- Ste Anne	17° Gouan	Rue Ste Anne	Institution Civile	Hôpital Général	229	M
4- Ste Anne	17° Gouan	Rue de l'Amandier	Aché	—	230	
4- Ste Anne	17° Gouan	Rue de l'Amandier	Astruc	Plâtrier	231	
4- Ste Anne	17° Gouan	Rue de l'Amandier	Maronnier	—	232	
4- Ste Anne	17° Gouan	Rue de l'Amandier	Maurelle	—	233	
4- Ste Anne	17° Gouan	Rue de l'Amandier	Puissant	—	234	
4- Ste Anne	17° Gouan	Rue de l'Amandier	Vaissiere & Gouan*	Procureur, Conseiller *	235	
4- Ste Anne	18° Castelnau	Rue Castelnau	Bressole	—	236	
4- Ste Anne	18° Castelnau	Rue Castelnau	Pouget	Boulangier	237	
4- Ste Anne	18° Castelnau	Rue Castelnau	Durand	—	238	
4- Ste Anne	18° Castelnau	Rue Castelnau	Agnés	Demoiselle	239	
4- Ste Anne	18° Castelnau	Rue de l'Amandier	Tendon	—	240	
4- Ste Anne	18° Castelnau	Rue de l'Amandier	Coulau	—	241	
4- Ste Anne	18° Castelnau	Rue de l'Amandier	Grangeant	—	242	
4- Ste Anne	18° Castelnau	Rue de l'Amandier	Marion	Demoiselle	243	
4- Ste Anne	18° Castelnau	Rue de l'Amandier	Affre	—	244	
4- Ste Anne	18° Castelnau	Rue de l'Amandier	Cambon	Abbé	245	
4- Ste Anne	18° Castelnau	Rue de l'Amandier	Aubert	—	246	
4- Ste Anne	19° Devese	Rue Ste Anne	Cambon	Notaire	247	
4- Ste Anne	19° Devese	Rue Ste Anne	Adtger	—	248	
4- Ste Anne	19° Devese	Rue Ste Anne	Maillac	—	249	
4- Ste Anne	19° Devese	Rue Ste Anne	Palat	Bourgeois	250	
4- Ste Anne	19° Devese	Rue Ste Anne	Villaret	Perruquier	251	
4- Ste Anne	19° Devese	Rue de l'Amandier	Ferrier	—	252	
4- Ste Anne	19° Devese	Rue de l'Amandier	Cambon	Demoiselle	253	M

Sixain	Isle	Adresse	Nom	Statut ou métier	N°.	Notes
4- Ste Anne	20°- Ste Anne	Rue Ste Anne	Touchy	—	254	
4- Ste Anne	20°- Ste Anne	Rue Ste Anne	Quintin	sa Vve	255	
4- Ste Anne	20°- Ste Anne	Rue Ste Anne	Durand	sa Vve	256	
4- Ste Anne	20°- Ste Anne	Rue Ste Anne	Durand	sa Vve	257	
4- Ste Anne	20°- Ste Anne	Rue Ste Anne	Poujol	—	258	
4- Ste Anne	20°- Ste Anne	Rue Ste Anne	Institution Ecclésiastique	Eglise, Collège	259	
4- Ste Anne	20°- Ste Anne	Rue Ste Anne	Soulier	Procureur	260	
4- Ste Anne	20°- Ste Anne	Rue Ste Anne	Bouquet	—	261	
4- Ste Anne	20°- Ste Anne	Rue Ste Anne	Léotard	sa Vve	262	
4- Ste Anne	20°- Ste Anne	Rue Philippy	Bardy, Pierre*	Conseiller	263	
4- Ste Anne	20°- Ste Anne	Rue Philippy	Bonfils	Notaire	264	
4- Ste Anne	20°- Ste Anne	Rue Philippy	Perève, Peresve Antoine*	—	265	
4- Ste Anne	20°- Ste Anne	Rue Philippy	Desalle	—	266	
4- Ste Anne	20°- Ste Anne	Rue Philippy	Caizergues	—	267	
4- Ste Anne	20°- Ste Anne	Rue Ranchin	Vernet	—	268	
4- Ste Anne	20°- Ste Anne	Rue Ranchin	Gevaudan	—	269	
4- Ste Anne	21°- Ranchin	Rue du Bayle	Vichet, Jacques de*	Trésorier de Fr.	270	
4- Ste Anne	21°- Ranchin	Rue du Bayle	Vichet, Jacques de*	Trésorier de Fr.	271	
4- Ste Anne	21°- Ranchin	Rue du Bayle	Durand	—	272	
4- Ste Anne	21°- Ranchin	Cul de sac Villebrun	Hubac	—	273	
4- Ste Anne	21°- Ranchin	Cul de sac Villebrun	Pelisson	Médecin	274	
4- Ste Anne	21°- Ranchin	Cul de sac Villebrun	Delours	Notable * (sa Vve)	275	
4- Ste Anne	21°- Ranchin	Dans une cour	Massane, de*	Conseiller *	276	
4- Ste Anne	21°- Ranchin	Cul de sac Villebrun	Bruguere	—	277	
4- Ste Anne	21°- Ranchin	Draperie St Firmin	Massane, de*	Conseiller *	278	
4- Ste Anne	21°- Ranchin	Draperie St Firmin	Cefari	sa Vve	279	
4- Ste Anne	21°- Ranchin	Draperie St Firmin	Bayle	sa Vve	280	
4- Ste Anne	21°- Ranchin	Cul de sac Villebrun	Chastanier	sa Vve	281	
4- Ste Anne	21°- Ranchin	Draperie St Firmin	Thibaud	Cafetier	282	
4- Ste Anne	21°- Ranchin	Draperie St Firmin	Bazille	Négociant	283	
4- Ste Anne	21°- Ranchin	Draperie St Firmin	Delongru	sa Vve	284	
4- Ste Anne	21°- Ranchin	Rue du Bras de Fer	Caizergues	—	285	
4- Ste Anne	21°- Ranchin	Rue du Bras de Fer	Gevaudan, de *	Aubergiste	286	
4- Ste Anne	21°- Ranchin	Rue du Pas Etroit	Gevaudan, de *	Aubergiste	287	
4- Ste Anne	21°- Ranchin	Rue du Pas Etroit	Grenier	—	288	
4- Ste Anne	21°- Ranchin	Rue Friperie	Sarran	—	289	
4- Ste Anne	21°- Ranchin	Rue Friperie	Dusclas	—	290	
4- Ste Anne	21°- Ranchin	Rue Friperie	Puech	Négociant	291	
4- Ste Anne	21°- Ranchin	Rue Friperie	Roqueplan	Négociant	292	
4- Ste Anne	21°- Ranchin	Rue Friperie	Sarrus	Médecin	293	
4- Ste Anne	21°- Ranchin	Rue Friperie	Thibaud	—	294	
4- Ste Anne	21°- Ranchin	Rue Ste Anne	Durand	—	295	
4- Ste Anne	21°- Ranchin	Rue Ste Anne	Vincent	—	296	
4- Ste Anne	21°- Ranchin	Rue Ste Anne	Bousquet	—	297	
4- Ste Anne	22°- Vivens	Rue St Firmin	Pas de Beaulieu, François*	Conseiller *	298	
4- Ste Anne	22°- Vivens	Rue St Firmin	Ricome	—	299	
4- Ste Anne	22°- Vivens	Rue St Firmin	Nadal	Demoiselle	300	
4- Ste Anne	22°- Vivens	Rue St Firmin	Brion	—	301	
4- Ste Anne	22°- Vivens	Rue St Firmin	Labat Serenne	—	302	
4- Ste Anne	22°- Vivens	Rue du Bayle	Massane	—	303	
4- Ste Anne	22°- Vivens	Rue du Bayle	Bardy, Pierre*	Conseiller	304	
4- Ste Anne	22°- Vivens	Rue du Bayle	Fraissiner	Demoiselle	305	
4- Ste Anne	23°- Bosquat	Rue du Bayle	Sicard	Conseiller	306	
4- Ste Anne	23°- Bosquat	Rue du Bayle	Pelisson	Médecin	307	
4- Ste Anne	23°- Bosquat	Rue du Bayle	Clausel	Menuisier	308	
4- Ste Anne	23°- Bosquat	Rue du Bayle	Soujolle	—	309	
4- Ste Anne	23°- Bosquat	Rue du Bayle	Magnol	Trésorier de Fr.	310	
4- Ste Anne	23°- Bosquat	Rue du Bayle	Bardy, Pierre*	Conseiller	311	
4- Ste Anne	23°- Bosquat	Rue du Bayle	Bardy, Pierre*	Conseiller	312	
4- Ste Anne	23°- Bosquat	Rue Ranchin	Bardy, Pierre*	Conseiller	313	M
4- Ste Anne	23°- Bosquat	Rue Ranchin	Bardy, Pierre*	Conseiller	314	
4- Ste Anne	23°- Bosquat	Rue Ranchin	Bardy, Pierre*	Conseiller	315	
4- Ste Anne	23°- Bosquat	Rue Philippy	Bardy, Pierre*	Conseiller	316	
4- Ste Anne	23°- Bosquat	Rue Philippy	Bardy, Pierre*	Conseiller	317	
4- Ste Anne	23°- Bosquat	Rue Philippy	Magnol	Trésorier de Fr.	318	M
4- Ste Anne	23°- Bosquat	Place Petit Scel	Gazelle	—	319	
4- Ste Anne	23°- Bosquat	Place Petit Scel	Coste	—	320	
4- Ste Anne	23°- Bosquat	Rue Petit Scel	Brunet	Négociant	321	
4- Ste Anne	23°- Bosquat	Rue Petit Scel	Tabarie	sa Vve	322	
4- Ste Anne	23°- Bosquat	Rue Petit Scel	Bosquat	Conseiller	323	
4- Ste Anne	23°- Bosquat	Rue St Firmin	Bourrelly, Jacques*	Receveur *	324	
4- Ste Anne	24°- Jausserand	Rue Dauphine	Benezet	Conseiller	325	
4- Ste Anne	24°- Jausserand	Rue Dauphine	Belmond	Greffier, Conseiller *	326	
4- Ste Anne	24°- Jausserand	Rue Ste Anne	Treillet	—	327	
4- Ste Anne	24°- Jausserand	Rue Ste Anne	Tonton	—	328	
4- Ste Anne	24°- Jausserand	Rue Ste Anne	Cambon	—	329	

Sixain	Isle	Adresse	Nom	Statut ou métier	N°.	Notes
4- Ste Anne	24°- Jausserand	Rue de l'Huile	Dessalle, Noël	—	330	
4- Ste Anne	24°- Jausserand	Rue de l'Huile	Baron	—	331	
4- Ste Anne	25°- Petit Scel	Rue Dauphine	Peyre	Apothicaire	332	
4- Ste Anne	25°- Petit Scel	Rue Dauphine	Benezet	Conseiller	333	
4- Ste Anne	25°- Petit Scel	Rue Dauphine	Rochard	Imprimeur*	334	
4- Ste Anne	25°- Petit Scel	Rue Dauphine	Bedos	Notable *	335	
4- Ste Anne	25°- Petit Scel	Rue Dauphine	Bedos	Notable *	336	
4- Ste Anne	25°- Petit Scel	Place Petit Scel	Rochard	Imprimeur*	337	
4- Ste Anne	26°- Epine, de l'	Rue Petit Scel	Crassous, Etienne*	Avocat	338	
4- Ste Anne	26°- Epine, de l'	Place Petit Scel	Rochard	Imprimeur*	339	
4- Ste Anne	26°- Epine, de l'	Rue du Criminel	Blayac	—	340	
4- Ste Anne	26°- Epine, de l'	Rue du Criminel	Barthés	Juge Mage	341	
4- Ste Anne	26°- Epine, de l'	Rue St Firmin	Barthés	Juge Mage	342	
4- Ste Anne	26°- Epine, de l'	Rue St Firmin	Bonfils	Notaire	343	
4- Ste Anne	26°- Epine, de l'	Rue St Firmin	Epine, de l'	Notable * (Demoiselle)	344	
4- Ste Anne	27°- Sarret	Rue du Palais	Bernard	Notable *	345	M
4- Ste Anne	27°- Sarret	Rue du Criminel	Bernard	Notable *	346	
4- Ste Anne	27°- Sarret	Rue du Criminel	Melon, Guillaume*	Président Trésoriers de Fr. *	347	M
4- Ste Anne	27°- Sarret	Rue du Criminel	Melon, Guillaume*	Président Trésoriers de Fr. *	348	
4- Ste Anne	27°- Sarret	Rue Dauphine	Chivaud	Procureur	349	
4- Ste Anne	27°- Sarret	Rue Dauphine	St Maurice	Notable * (sa Vve)	350	
4- Ste Anne	27°- Sarret	Rue de l'Ecu de Bourbon	St Maurice	Notable * (sa Vve)	351	
4- Ste Anne	27°- Sarret	Rue de l'Ecu de Bourbon	St Maurice	Notable * (sa Vve)	352	
4- Ste Anne	27°- Sarret	Rue de l'Ecu de Bourbon	Melon, Guillaume*	Président Trésoriers de Fr. *	353	
4- Ste Anne	27°- Sarret	Rue de l'Ecu de Bourbon	Bernard	Notable *	354	
4- Ste Anne	27°- Sarret	Rue de l'Ecu de Bourbon	Desplan	—	355	
4- Ste Anne	28°- Dardé	Plan du Palais	Martel	Conseiller	356	
4- Ste Anne	28°- Dardé	Plan du Palais	Girard, de*	Notable *	357	
4- Ste Anne	28°- Dardé	Plan du Palais	Girard, de*	Notable *	358	
4- Ste Anne	28°- Dardé	Plan du Palais	Gros, André*	Président	359	
4- Ste Anne	28°- Dardé	Plan du Palais	Boulet	—	360	M
4- Ste Anne	28°- Dardé	Plan du Palais	Benechet	Notable *	361	
4- Ste Anne	28°- Dardé	Plan du Palais	Pinsonel	Notable *	362	
4- Ste Anne	28°- Dardé	Rue de l'Ecu de Bourbon	Benechet	Notable *	363	M
4- Ste Anne	21°- Ranchin	Cul de sac Villebrun	Roqueplan	—	272 b	M
5- Ste Croix	1°- 12 Pans Blanquerie	Rue de la Blanquerie	Icard	—	1	
5- Ste Croix	1°- 12 Pans Blanquerie	Rue de la Blanquerie	Institution Civile	Corps de garde	2	M
5- Ste Croix	1°- 12 Pans Blanquerie	Rue de la Blanquerie	Astric	—	3	
5- Ste Croix	1°- 12 Pans Blanquerie	Rue de la Blanquerie	Bongues	—	4	
5- Ste Croix	1°- 12 Pans Blanquerie	Rue de la Blanquerie	Fleuri	sa Vve	5	
5- Ste Croix	1°- 12 Pans Blanquerie	Rue de la Blanquerie	Cantier	Boulangier	6	
5- Ste Croix	1°- 12 Pans Blanquerie	Rue de la Blanquerie	Institution Ecclésiastique	Ste Marie	7	M
5- Ste Croix	1°- 12 Pans Blanquerie	Rue de la Blanquerie	Gleise	—	8	M
5- Ste Croix	1°- 12 Pans Blanquerie	Rue Arc de Mourgues	Institution Ecclésiastique	Ste Marie	9	
5- Ste Croix	1°- 12 Pans Blanquerie	Rue Arc de Mourgues	Institution Ecclésiastique	Ste Marie	10	
5- Ste Croix	1°- 12 Pans Blanquerie	Rue Arc de Mourgues	Institution Ecclésiastique	Ste Marie	11	
5- Ste Croix	1°- 12 Pans Blanquerie	Rue Arc de Mourgues	Institution Ecclésiastique	Ste Marie	12	
5- Ste Croix	1°- 12 Pans Blanquerie	Rue Villaret	Tioch	—	13	
5- Ste Croix	1°- 12 Pans Blanquerie	Rue Villaret	Causse	sa Vve	14	
5- Ste Croix	1°- 12 Pans Blanquerie	Rue Villaret	Causse	sa Vve	15	
5- Ste Croix	1°- 12 Pans Blanquerie	Rue Villaret	Cayla de*	Notable * (sa Vve)	16	
5- Ste Croix	1°- 12 Pans Blanquerie	Rue des Carmes	Massabirole	—	17	
5- Ste Croix	1°- 12 Pans Blanquerie	Rue des Carmes	Bouet	Maçon	18	
5- Ste Croix	1°- 12 Pans Blanquerie	Rue des Carmes	Institution Civile	Corps de garde	19	
5- Ste Croix	1°- 12 Pans Blanquerie	Rue des Carmes	Bouet	Maçon+Ville ? *	20	
5- Ste Croix	2°- 12 Pans St Pierre	Rue des Carmes	Robert	Tonnelier	21	
5- Ste Croix	2°- 12 Pans St Pierre	Rue des Carmes	Coutelle	—	22	
5- Ste Croix	2°- 12 Pans St Pierre	Rue des Carmes	Cantier	Boulangier	23	
5- Ste Croix	2°- 12 Pans St Pierre	Rue des Carmes	Jaoul & Cayla	sa Vve	24	
5- Ste Croix	2°- 12 Pans St Pierre	Rue des Carmes	Jaoul	sa Vve	25	
5- Ste Croix	2°- 12 Pans St Pierre	Rue des Carmes	Jaoul	sa Vve	26	
5- Ste Croix	2°- 12 Pans St Pierre	Rue des Carmes	Reynaud	—	27	
5- Ste Croix	2°- 12 Pans St Pierre	Rue des Carmes	Itier	—	28	
5- Ste Croix	2°- 12 Pans St Pierre	Rue des Carmes	Masclas	—	29	
5- Ste Croix	2°- 12 Pans St Pierre	Cul de sac Benoît	Benoît	—	30	
5- Ste Croix	2°- 12 Pans St Pierre	Cul de sac Benoît	Aubaric	—	31	
5- Ste Croix	2°- 12 Pans St Pierre	Cul de sac Benoît	Calandre	—	32	
5- Ste Croix	2°- 12 Pans St Pierre	Cul de sac Benoît	Galabert	Notable * (sa Vve)	33	
5- Ste Croix	2°- 12 Pans St Pierre	Rue des Carmes	Institution Ecclésiastique	P.P. de l'Oratoire	34	
5- Ste Croix	2°- 12 Pans St Pierre	Rue des Carmes	Largués	Tanneur	35	
5- Ste Croix	2°- 12 Pans St Pierre	Rue des Carmes	Virgile	—	36	
5- Ste Croix	2°- 12 Pans St Pierre	Rue des Carmes	Courlas	sa Vve	37	
5- Ste Croix	2°- 12 Pans St Pierre	Cul de sac Durand	Durand	—	38	
5- Ste Croix	2°- 12 Pans St Pierre	Cul de sac Durand	Rouquette	—	39	
5- Ste Croix	2°- 12 Pans St Pierre	Cul de sac Durand	Virgile	—	40	
5- Ste Croix	2°- 12 Pans St Pierre	Rue des Carmes	Durand	—	41	

Sixain	Isle	Adresse	Nom	Statut ou métier	N°	Notes
5- Ste Croix	2°- 12 Pans St Pierre	Rue des Carmes	Despujol	—	42	
5- Ste Croix	2°- 12 Pans St Pierre	Cul de sac Droume	Droume	—	43	
5- Ste Croix	2°- 12 Pans St Pierre	Rue St Pierre	Verdier	Notable *	44	
5- Ste Croix	2°- 12 Pans St Pierre	Cul de sac de Tristan	Tristan	sa Vve	45	
5- Ste Croix	2°- 12 Pans St Pierre	Cul de sac de Tristan	Verdier	Notable *	46	
5- Ste Croix	2°- 12 Pans St Pierre	Cul de sac de Tristan	Sabadel	—	47	
5- Ste Croix	2°- 12 Pans St Pierre	Rue St Pierre	Chauvet	Médecin	48	
5- Ste Croix	2°- 12 Pans St Pierre	Rue St Pierre	Carquet	—	49	
5- Ste Croix	2°- 12 Pans St Pierre	Cul de sac de Tisson	Carquet	—	50	
5- Ste Croix	2°- 12 Pans St Pierre	Cul de sac de Tisson	Serres	—	51	
5- Ste Croix	2°- 12 Pans St Pierre	Cul de sac de Tisson	Bonal	—	52	
5- Ste Croix	2°- 12 Pans St Pierre	Cul de sac de Tisson	Lafont	—	53	
5- Ste Croix	2°- 12 Pans St Pierre	Cul de sac de Tisson	Tisson	Négociant	54	
5- Ste Croix	2°- 12 Pans St Pierre	Rue St Pierre	Institution Ecclésiastique	Maîtrise St Pierre	55	
5- Ste Croix	2°- 12 Pans St Pierre	Rue St Pierre	Institution Ecclésiastique	Conservatoire St Pierre	56	
5- Ste Croix	2°- 12 Pans St Pierre	Rue St Pierre	Institution Ecclésiastique	Chapitre St Pierre	57	
5- Ste Croix	2°- 12 Pans St Pierre	Rue St Pierre	Institution Ecclésiastique	Evêché	58	
5- Ste Croix	3°- Villaret	Rue Villaret	Dumas	Coloriste	59	M
5- Ste Croix	3°- Villaret	Rue Villaret	Dessalles, Jean	—	60	
5- Ste Croix	3°- Villaret	Rue Villaret	Audran	Maçon	61	
5- Ste Croix	3°- Villaret	Rue Villaret	Genouillade	—	62	
5- Ste Croix	3°- Villaret	Rue des Carmes	Roucher	—	63	
5- Ste Croix	3°- Villaret	Rue des Carmes	Masclau	—	64	
5- Ste Croix	3°- Villaret	Rue des Carmes	Laval	sa Vve	65	
5- Ste Croix	3°- Villaret	Rue Cabanis	Deleuse	—	66	
5- Ste Croix	3°- Villaret	Rue Cabanis	Coutelle	—	67	
5- Ste Croix	3°- Villaret	Rue Cabanis	Gourdon	—	68	
5- Ste Croix	4°- Legassieu	Rue des Carmes	Vissec	Notable *	69	
5- Ste Croix	4°- Legassieu	Rue des Carmes	Sabadel	—	70	
5- Ste Croix	4°- Legassieu	Cul de sac Levoux	Levoux	—	71	
5- Ste Croix	4°- Legassieu	Cul de sac Levoux	Sarrus	—	72	
5- Ste Croix	4°- Legassieu	Cul de sac Levoux	Deleuse	—	73	
5- Ste Croix	4°- Legassieu	Cul de sac Levoux	Vissec	Notable *	74	
5- Ste Croix	4°- Legassieu	Cul de sac Levoux	Sabadel	—	75	
5- Ste Croix	4°- Legassieu	Rue de la Cadene	Institution Ecclésiastique	Séminaire	76	
5- Ste Croix	4°- Legassieu	Rue de la Cadene	Lucaire	Notable *	77	
5- Ste Croix	4°- Legassieu	Rue de la Cadene	Paquier	Notable * (Demoiselle)	78	
5- Ste Croix	4°- Legassieu	Rue de la Cadene	Allier	Notable *	79	
5- Ste Croix	4°- Legassieu	Rue du Legassieu	Lucaire	Notable *	80	
5- Ste Croix	4°- Legassieu	Rue du Legassieu	Legassieu	—	81	M
5- Ste Croix	4°- Legassieu	Rue Cabanis	Cabanis	—	82	
5- Ste Croix	4°- Legassieu	Rue Cabanis	Cabanis	—	83	
5- Ste Croix	4°- Legassieu	Rue Cabanis	Bertrand	—	84	
5- Ste Croix	4°- Legassieu	Rue des Carmes	Battut	—	85	
5- Ste Croix	4°- Legassieu	Cul de sac Burgos	Fournier	—	86	
5- Ste Croix	4°- Legassieu	Cul de sac Burgos	Hubrard	—	87	
5- Ste Croix	4°- Legassieu	Cul de sac Burgos	Taverne	sa Vve	88	
5- Ste Croix	4°- Legassieu	Cul de sac Burgos	Nadal	—	89	
5- Ste Croix	4°- Legassieu	Cul de sac Burgos	Lavigne	—	90	M
5- Ste Croix	4°- Legassieu	Rue des Carmes	Castan	—	91	
5- Ste Croix	4°- Legassieu	Rue des Carmes	Davranche	Notable *	92	
5- Ste Croix	4°- Legassieu	Rue des Carmes	Teissier	—	93	
5- Ste Croix	4°- Legassieu	Cul de sac Lyonnais	Tusseri, Vidal	—	94	
5- Ste Croix	4°- Legassieu	Cul de sac Lyonnais	Lyonnois	Cartonnier	95	M
5- Ste Croix	5°- Propagande	Rue Quatrefages	Bourillon	—	96	
5- Ste Croix	5°- Propagande	Rue Quatrefages	Quatrefages	—	97	
5- Ste Croix	5°- Propagande	Rue du Bon Pasteur	Institution Ecclésiastique	Propagande, Couvent	98	M
5- Ste Croix	5°- Propagande	Rue de la Providence	Institution Ecclésiastique	Propagande, Eglise	99	
5- Ste Croix	5°- Propagande	Rue de la Providence	Lucaire	—	100	M
5- Ste Croix	5°- Propagande	Rue Arc de Mourgues	Lucaire	Notable *	101	
5- Ste Croix	6°- Ste Marie	Rue de la Blanquerie	Institution Ecclésiastique	Eglise Ste Marie	102	M
5- Ste Croix	6°- Ste Marie	Rue de la Blanquerie	Institution Ecclésiastique	Ste Marie	103	M
5- Ste Croix	6°- Ste Marie	Rue de la Blanquerie	Institution Ecclésiastique	Ste Marie, Couvent	104	
5- Ste Croix	6°- Ste Marie	Rue de la Blanquerie	Grasset	Notable *	105	
5- Ste Croix	6°- Ste Marie	Rue de la Blanquerie	Touchy	Notable *	106	
5- Ste Croix	6°- Ste Marie	Rue de la Blanquerie	Touchy	Notable *	107	M
5- Ste Croix	6°- Ste Marie	Rue de l'Ecole Mage	Touchy	Notable *	108	
5- Ste Croix	6°- Ste Marie	Rue de l'Ecole Mage	Grasset	—	109	
5- Ste Croix	6°- Ste Marie	Rue de l'Ecole Mage	Agret	—	110	
5- Ste Croix	6°- Ste Marie	Rue de l'Ecole Mage	Institution Ecclésiastique	Ste Marie, Corps de Garde	111	
5- Ste Croix	6°- Ste Marie	Rue Bon Pasteur	Institution Ecclésiastique	Bon Pasteur	112	
5- Ste Croix	7°- St Eloy	Rue de la Blanquerie	Institution Ecclésiastique	Eglise St Eloy	113	M
5- Ste Croix	7°- St Eloy	Rue de la Blanquerie	Institution Ecclésiastique	Hôpital St Eloy	114	
5- Ste Croix	7°- St Eloy	Rue de la Blanquerie	Institution Ecclésiastique	St Eloy	115	M
5- Ste Croix	7°- St Eloy	Rue de la Blanquerie	Institution Ecclésiastique	St Eloy	116	M
5- Ste Croix	7°- St Eloy	Rue de la Blanquerie	Institution Ecclésiastique	St Eloy	117	M

Sixain	Isle	Adresse	Nom	Statut ou métier	N°.	Notes
5- Ste Croix	7°- St Eloy	Rue du Four St Eloy	Institution Ecclésiastique	St Eloy	118	M
5- Ste Croix	7°- St Eloy	Rue du Four St Eloy	Institution Ecclésiastique	St Eloy	119	M
5- Ste Croix	7°- St Eloy	Rue du Four St Eloy	Institution Ecclésiastique	St Eloy	120	M
5- Ste Croix	7°- St Eloy	Rue du Four St Eloy	Institution Ecclésiastique	St Eloy	121	M
5- Ste Croix	7°- St Eloy	Rue du Four St Eloy	Institution Ecclésiastique	Eglise de la Providence	122	M
5- Ste Croix	7°- St Eloy	Rue du Four St Eloy	Institution Ecclésiastique	Couvent de la Providence	123	M
5- Ste Croix	8°- Fauquier	Rue du Four St Eloy	Argnac	Notable * (Demoiselle)	124	
5- Ste Croix	8°- Fauquier	Rue St Charles	Vidal	—	125	
5- Ste Croix	8°- Fauquier	Rue St Charles	Lassagne	—	126	
5- Ste Croix	8°- Fauquier	Rue St Charles	Bernard	—	127	
5- Ste Croix	8°- Fauquier	Rue St Charles	Cruvillier	—	128	
5- Ste Croix	8°- Fauquier	Rue de la Cadene	Monsalvi	—	129	
5- Ste Croix	8°- Fauquier	Rue de la Cadene	Caizergue	—	130	
5- Ste Croix	8°- Fauquier	Rue de la Cadene	Valette	—	131	
5- Ste Croix	8°- Fauquier	Rue de la Cadene	Espinasiou	—	132	M
5- Ste Croix	8°- Fauquier	Rue de la Providence	Crouzat	—	133	
5- Ste Croix	8°- Fauquier	Rue de la Providence	Negre	Maçon	134	
5- Ste Croix	8°- Fauquier	Rue de la Providence	Deville	—	135	
5- Ste Croix	8°- Fauquier	Rue de la Providence	Argnac	Notable * (Demoiselle)	136	
5- Ste Croix	9°- St Charles	Rue St Charles	Chapottin	Notable *	137	
5- Ste Croix	9°- St Charles	Rue St Charles	Chapottin	Notable *	138	
5- Ste Croix	9°- St Charles	Rue St Charles	Institution Ecclésiastique	Ecole St Charles	139	
5- Ste Croix	9°- St Charles	Rue St Sacrement	Institution Ecclésiastique	Couvent St Charles	140	
5- Ste Croix	9°- St Charles	Rue St Sacrement	Institution Ecclésiastique	Eglise St Charles	141	
5- Ste Croix	9°- St Charles	Rue St Pierre	Ugla	Notable * (sa Vve)	142	
5- Ste Croix	9°- St Charles	Rue St Pierre	Aubaric	Notable *	143	
5- Ste Croix	9°- St Charles	Rue St Pierre	Fabre de la Calmette*	Avocat *	144	
5- Ste Croix	9°- St Charles	Rue St Pierre	Fabre de la Calmette*	Avocat *	145	M
5- Ste Croix	9°- St Charles	Rue de la Cadene	Institution Ecclésiastique	Bureaux, Province Rome	146	
5- Ste Croix	9°- St Charles	Rue de la Cadene	Institution Ecclésiastique	Syndic Province Rome	147	
5- Ste Croix	10°- Ranc	Rue St Pierre	Brunier	—	148	
5- Ste Croix	10°- Ranc	Rue St Pierre	Ricard	—	149	
5- Ste Croix	10°- Ranc	Rue St Pierre	Delmas	Maçon	150	
5- Ste Croix	10°- Ranc	Rue St Pierre	Prunot	—	151	
5- Ste Croix	10°- Ranc	Rue St Pierre	Majorel & Catrx	—	152	
5- Ste Croix	10°- Ranc	Rue St Pierre	Imbert	—	153	M
5- Ste Croix	10°- Ranc	Rue St Pierre	Imbert	—	154	
5- Ste Croix	10°- Ranc	Rue St Sacrement	Azal	sa Vve	155	
5- Ste Croix	10°- Ranc	Rue St Sacrement	Girard	sa Vve	156	
5- Ste Croix	10°- Ranc	Rue St Charles	Giroux ou Giral*	Architecte *	157	
5- Ste Croix	10°- Ranc	Rue St Charles	Giroux ou Giral*	Architecte *	158	
5- Ste Croix	10°- Ranc	Rue St Charles	Vincent	Demoiselle	159	
5- Ste Croix	11°- Plan de Lon	Rue St Charles	Desfours	Notable * (sa Vve)	160	
5- Ste Croix	11°- Plan de Lon	Rue St Charles	Nibourel	—	161	
5- Ste Croix	11°- Plan de Lon	Rue St Charles	Ricard	Maçon Maître Entrepreneur *	162	
5- Ste Croix	11°- Plan de Lon	Rue St Charles	Cambon	Abbé	163	M
5- Ste Croix	11°- Plan de Lon	Rue St Charles	Dupré	—	164	
5- Ste Croix	11°- Plan de Lon	Rue St Charles	Giroux ou Giral*	Architecte *	165	
5- Ste Croix	11°- Plan de Lon	Rue St Sacrement	Giroux ou Giral*	Architecte *	166	M
5- Ste Croix	11°- Plan de Lon	Rue St Sacrement	Layolle	—	167	
5- Ste Croix	11°- Plan de Lon	Rue St Sacrement	Epinas	sa Vve	168	
5- Ste Croix	11°- Plan de Lon	Rue St Sacrement	Belleval, Richer de*	Notable *	169	
5- Ste Croix	11°- Plan de Lon	Plan de Lon	Desfours	—	170	
5- Ste Croix	11°- Plan de Lon	Plan de Lon	Balme, Joseph	—	171	
5- Ste Croix	11°- Plan de Lon	Plan de Lon	Puech	Négociant	172	
5- Ste Croix	11°- Plan de Lon	Plan de Lon	Institution Ecclésiastique, Belez	Cure, la	173	
5- Ste Croix	11°- Plan de Lon	Plan de Lon	Soullier	—	174	
5- Ste Croix	12°- Laurens	Cul de sac Laurens	Dessalles	Ainé	175	
5- Ste Croix	12°- Laurens	Cul de sac Laurens	Bellemain	—	176	
5- Ste Croix	12°- Laurens	Rue de la Providence	Dessalles, Charles	—	177	M
5- Ste Croix	12°- Laurens	Rue de la Providence	Dessalles	Ainé	178	
5- Ste Croix	12°- Laurens	Rue de la Providence	Alliere	—	179	
5- Ste Croix	12°- Laurens	Rue de la Providence	Granier	Travailleur	180	
5- Ste Croix	12°- Laurens	Rue de la Providence	Dessalles, Marcel	—	181	
5- Ste Croix	12°- Laurens	Rue de la Providence	Soubreville	—	182	
5- Ste Croix	12°- Laurens	Rue St Sacrement	Soubreville	—	183	
5- Ste Croix	12°- Laurens	Rue St Sacrement	Vachier	sa Vve	184	
5- Ste Croix	12°- Laurens	Rue St Sacrement	Arlabosse	—	185	
5- Ste Croix	12°- Laurens	Rue St Charles	Arlabosse	—	186	
5- Ste Croix	12°- Laurens	Rue St Charles	Fautrier	Procureur	187	
5- Ste Croix	12°- Laurens	Rue St Charles	Dessalles, Marcel	—	188	
5- Ste Croix	13°- Fontanon	Rue St Sacrement	Crouzat	—	189	
5- Ste Croix	13°- Fontanon	Rue de la Providence	Audran	Maçon	190	
5- Ste Croix	13°- Fontanon	Rue de la Providence	Lasabrie	—	191	
5- Ste Croix	13°- Fontanon	Rue de la Providence	Miolan	—	192	
5- Ste Croix	13°- Fontanon	Rue de la Providence	Miolan	—	193	

Sixain	Isle	Adresse	Nom	Statut ou métier	N°	Notes
5- Ste Croix	13°- Fontanon	Rue du Four St Eloy	Nougaret	—	194	
5- Ste Croix	13°- Fontanon	Rue Fontanon	Saisset	—	195	
5- Ste Croix	14°- Palat	Rue St Sacrement	Viel	Avocat	196	
5- Ste Croix	14°- Palat	Rue St Sacrement	Viel	Avocat	197	
5- Ste Croix	14°- Palat	Rue St Sacrement	Boursier	—	198	
5- Ste Croix	14°- Palat	Rue Fontanon	Bene	sa Vve	199	
5- Ste Croix	14°- Palat	Rue Fontanon	Palat	Notable * (sa Vve)	200	
5- Ste Croix	14°- Palat	Rue Fontanon	Bagés	—	201	
5- Ste Croix	14°- Palat	Rue de la Confrairie	Levat	Notable * (sa Vve)	202	
5- Ste Croix	14°- Palat	Rue de la Confrairie	Levat	Notable * (sa Vve)	203	M
5- Ste Croix	14°- Palat	Rue de la Confrairie	Levat	Notable * (sa Vve)	204	M
5- Ste Croix	15°- St Sacrement	Rue St Sacrement	Tranchant	sa Vve	205	
5- Ste Croix	15°- St Sacrement	Rue St Sacrement	Rapillot	—	206	
5- Ste Croix	15°- St Sacrement	Rue St Sacrement	Rapillot	—	207	
5- Ste Croix	15°- St Sacrement	Rue de la Confrairie	Domergue	—	208	
5- Ste Croix	15°- St Sacrement	Rue de la Confrairie	Nougaret	—	209	
5- Ste Croix	15°- St Sacrement	Rue de la Confrairie	Maillac	sa Vve	210	M
5- Ste Croix	15°- St Sacrement	Rue de la Confrairie	Brun	Notable * (sa Vve)	211	
5- Ste Croix	15°- St Sacrement	Rue du Four St Eloy	Jausserand	—	212	
5- Ste Croix	15°- St Sacrement	Rue du Four St Eloy	Soulier	—	213	
5- Ste Croix	15°- St Sacrement	Rue Restouble	Bardon	—	214	
5- Ste Croix	15°- St Sacrement	Rue Restouble	Vivette	—	215	
5- Ste Croix	15°- St Sacrement	Rue Restouble	Nougaret	—	216	
5- Ste Croix	15°- St Sacrement	Rue Restouble	Billet	—	217	
5- Ste Croix	15°- St Sacrement	Rue Restouble	Jesoui	—	218	M
5- Ste Croix	15°- St Sacrement	Rue Restouble	Jesoui	—	219	
5- Ste Croix	16°- Restouble	Rue St Sacrement	Avi	Boulangier	220	
5- Ste Croix	16°- Restouble	Rue St Sacrement	Jouve	—	221	
5- Ste Croix	16°- Restouble	Rue St Sacrement	Barral	—	222	
5- Ste Croix	16°- Restouble	Rue St Sacrement	Coustou	Peintre	223	
5- Ste Croix	16°- Restouble	Rue St Sacrement	Coustou	Peintre *	224	
5- Ste Croix	16°- Restouble	Rue Restouble	Moreau	—	225	
5- Ste Croix	16°- Restouble	Rue Restouble	Bonabel	—	226	
5- Ste Croix	16°- Restouble	Rue Restouble	Bonal	sa Vve	227	
5- Ste Croix	16°- Restouble	Rue du Four St Eloy	Quet	Cafetier	228	
5- Ste Croix	16°- Restouble	Rue du Four St Eloy	Valadier	—	229	
5- Ste Croix	16°- Restouble	Rue du Four St Eloy	Moureau	—	230	
5- Ste Croix	16°- Restouble	Rue du Four St Eloy	Moureau	—	231	
5- Ste Croix	16°- Restouble	Rue de la Blanquerie	Galabert	Notable * (sa Vve)	232	
5- Ste Croix	16°- Restouble	Rue de la Blanquerie	Galabert	Notable * (sa Vve)	233	
5- Ste Croix	17°- Madières	Rue de la Blanquerie	Brun	Professeur	234	
5- Ste Croix	17°- Madières	Rue de la Blanquerie	Carquet	Médecin	235	
5- Ste Croix	17°- Madières	Rue de la Blanquerie	Durand	sa Vve	236	
5- Ste Croix	17°- Madières	Rue Madières	Madières, Pierre de*	Avocat	237	
5- Ste Croix	17°- Madières	Rue St Sacrement	Dessalles, Marcel	—	238	
5- Ste Croix	18°- Armand	Rue de la Confrairie	Rabier	sa Vve	239	
5- Ste Croix	18°- Armand	Rue de la Confrairie	Maystre	Négociant	240	
5- Ste Croix	18°- Armand	Rue de la Confrairie	Arlabosse	—	241	
5- Ste Croix	18°- Armand	Rue Buzanquet	Bourquenaud	—	242	
5- Ste Croix	18°- Armand	Rue Buzanquet	Cingla	—	243	
5- Ste Croix	18°- Armand	Rue Buzanquet	Barthelemi	—	244	
5- Ste Croix	18°- Armand	Rue Buzanquet	Atger	—	245	
5- Ste Croix	18°- Armand	Rue Fontanon	Barthelemi	—	246	
5- Ste Croix	18°- Armand	Rue Fontanon	Coulet	—	247	
5- Ste Croix	18°- Armand	Rue Fontanon	Coulet	—	248	
5- Ste Croix	18°- Armand	Rue Fontanon	Hugon	sa Vve	249	
5- Ste Croix	18°- Armand	Rue Fontanon	Maurin	sa Vve	250	
5- Ste Croix	18°- Armand	Rue Fontanon	Sabadel	—	251	
5- Ste Croix	18°- Armand	Rue St Sacrement	Renaud	Notable *	252	
5- Ste Croix	19°- Viguier	Plan de Lon	Nogaret	Notable *	253	
5- Ste Croix	19°- Viguier	Plan de Lon	Nogaret	Notable *	254	
5- Ste Croix	19°- Viguier	Rue Fontanon	Chardet	Demoiselle	255	
5- Ste Croix	19°- Viguier	Rue Buzanquet	Nougaret	Notable *	256	M
5- Ste Croix	20°- Bongues	Plan de Lon	Bongues	Serrurier Maître *	257	M
5- Ste Croix	20°- Bongues	Plan de Lon	Beleze	—	258	
5- Ste Croix	20°- Bongues	Plan de Lon	Bayle	Plâtrier	259	
5- Ste Croix	20°- Bongues	Plan de Lon	Dupuy	Sculpteur	260	
5- Ste Croix	20°- Bongues	Plan de Lon	Gaillard	—	261	
5- Ste Croix	20°- Bongues	Plan de Lon	Roudier	sa Vve	262	
5- Ste Croix	20°- Bongues	Rue St Sacrement	Redier	—	263	
5- Ste Croix	20°- Bongues	Rue St Sacrement	Laborde	Menuisier	264	
5- Ste Croix	20°- Bongues	Rue Fontanon	Gaillard	—	265	M
5- Ste Croix	20°- Bongues	Rue Fontanon	Bedos	Négociant	266	
5- Ste Croix	20°- Bongues	Rue Fontanon	Auzet	Marchand	267	
5- Ste Croix	20°- Bongues	Rue Fontanon	Bongues	Serrurier Maître *	268	
5- Ste Croix	21°- Château Gaillard	Plan de Lon	Perrier	Marchand	269	

Sixain	Isle	Adresse	Nom	Statut ou métier	N°.	Notes
5- Ste Croix	22°- Rosel	Rue St Sacrement	Rey	—	270	
5- Ste Croix	22°- Rosel	Cul de sac Fraisse	Berger	Demoiselle	271	
5- Ste Croix	22°- Rosel	Cul de sac Fraisse	Fraisse	—	272	
5- Ste Croix	22°- Rosel	Cul de sac Fraisse	Galabert	—	273	
5- Ste Croix	22°- Rosel	Cul de sac Fraisse	Morel	sa Vve	274	
5- Ste Croix	22°- Rosel	Cul de sac Fraisse	Institution Ecclésiastique	Mère de Filles Servantes	275	
5- Ste Croix	22°- Rosel	Cul de sac Fraisse	Paulet	—	276	
5- Ste Croix	22°- Rosel	Rue Madières	Flauchier	—	277	
5- Ste Croix	22°- Rosel	Rue Madières	Maystre	—	278	
5- Ste Croix	22°- Rosel	Rue Madières	Desholles	—	279	
5- Ste Croix	22°- Rosel	Rue de la Blanquerie	Valedeau	—	280	
5- Ste Croix	22°- Rosel	Rue de la Blanquerie	Riben	Hôte	281	
5- Ste Croix	22°- Rosel	Rue de la Blanquerie	Chapus	Marchand chandelier	282	
5- Ste Croix	22°- Rosel	Rue de la Blanquerie	Estor	sa Vve	283	
5- Ste Croix	22°- Rosel	Rue de la Blanquerie	Romieu	Plâtrier	284	
5- Ste Croix	22°- Rosel	Rue de la Blanquerie	Ratte, de	Conseiller	285	
5- Ste Croix	22°- Rosel	Rue de la Blanquerie	Ratte, de	Conseiller	286	
5- Ste Croix	22°- Rosel	Rue Vieille Intendance	Campan	Notable *	287	
5- Ste Croix	22°- Rosel	Rue Vieille Intendance	Portalez, Etienne de*	Notable *	288	
5- Ste Croix	22°- Rosel	Rue Vieille Intendance	Portalez, Etienne de*	Notable *	289	M
5- Ste Croix	22°- Rosel	Rue Vieille Intendance	Portalez, Etienne de*	Notable *	290	M
5- Ste Croix	22°- Rosel	Rue Vieille Intendance	Nougaret	Notable * (sa Vve)	291	
5- Ste Croix	22°- Rosel	Rue Vieille Intendance	Prunot	sa Vve	292	
5- Ste Croix	22°- Rosel	Rue Vieille Intendance	Institution Ecclésiastique	Bénédictins	293	M
5- Ste Croix	22°- Rosel	Rue Vieille Intendance	Institution Ecclésiastique	Bénédictins	294	M
5- Ste Croix	22°- Rosel	Rue Vieille Intendance	Institution Ecclésiastique	Bénédictins	295	
5- Ste Croix	22°- Rosel	Rue Vieille Intendance	Cot	—	296	
5- Ste Croix	22°- Rosel	Rue de la Confratrie	Audran	Architecte	297	
5- Ste Croix	23°- Ste Croix	Place de la Canourgue	Belleval, Richer de*	Notable *	298	
5- Ste Croix	24°- Puits des Esquilles	Rue Puits des Esquilles	Pelet	Notable *	299	
5- Ste Croix	24°- Puits des Esquilles	Rue Puits des Esquilles	Institution Ecclésiastique	Augustins	300	
5- Ste Croix	24°- Puits des Esquilles	Rue Puits des Esquilles	Institution Ecclésiastique	Augustins	301	
5- Ste Croix	24°- Puits des Esquilles	Rue Vieille Intendance	Pelet	—	302	M
5- Ste Croix	24°- Puits des Esquilles	Rue Vieille Intendance	Favier	Subdélégué	303	
5- Ste Croix	24°- Puits des Esquilles	Rue Vieille Intendance	Farradesches	—	304	
5- Ste Croix	24°- Puits des Esquilles	Rue Castel Moton	Fontreau	—	305	
5- Ste Croix	24°- Puits des Esquilles	Rue Castel Moton	Bousquet	Notable *	306	
5- Ste Croix	24°- Puits des Esquilles	Rue du Four de Geniés	Guerin	Notable *	307	
5- Ste Croix	24°- Puits des Esquilles	Rue du Four de Geniés	Favier	Subdélégué	308	
5- Ste Croix	24°- Puits des Esquilles	Rue du Four de Geniés	Geniés	Bourgeois	309	
5- Ste Croix	24°- Puits des Esquilles	Rue du Four de Geniés	Pelet	—	310	M
5- Ste Croix	25°- St Michel	Rue du Figuier	Campan	Notable *	311	
5- Ste Croix	25°- St Michel	Rue Vieille Intendance	Campan	Notable *	312	
5- Ste Croix	25°- St Michel	Rue Vieille Intendance	Garimond	Demoiselle	313	
5- Ste Croix	25°- St Michel	Rue du Palais	Atgier	—	314	
5- Ste Croix	25°- St Michel	Rue du Palais	Baron	Procureur des Aides	315	
5- Ste Croix	25°- St Michel	Rue du Palais	Institution Ecclésiastique	Chapelle St Michel	316	
5- Ste Croix	25°- St Michel	Rue du Palais	Perette	Notable * (Demoiselle)	317	
5- Ste Croix	25°- St Michel	Rue du Palais	Esteve	Entrepreneur	318	
5- Ste Croix	25°- St Michel	Rue du Palais	Perette	Notable * (Demoiselle)	319	
5- Ste Croix	25°- St Michel	Rue du Palais	André	Tailleur	320	
5- Ste Croix	25°- St Michel	Rue du Palais	Martin	Demoiselle	321	
5- Ste Croix	25°- St Michel	Rue du Palais	Coulomb	—	322	
5- Ste Croix	26°- Four de Geniés	Rue Puits des Esquilles	Mathieu	sa Vve	323	
5- Ste Croix	26°- Four de Geniés	Rue Puits des Esquilles	Gros	Tanneur	324	
5- Ste Croix	26°- Four de Geniés	Rue Puits des Esquilles	Gros	Tanneur	325	
5- Ste Croix	26°- Four de Geniés	Rue Puits des Esquilles	Baude	Notaire	326	
5- Ste Croix	26°- Four de Geniés	Rue Puits des Esquilles	Philippe	sa Vve	327	M
5- Ste Croix	26°- Four de Geniés	Rue Puits des Esquilles	Ricard	Négociant	328	
5- Ste Croix	26°- Four de Geniés	Rue Castel Moton	Crassous	Avocat	329	
5- Ste Croix	26°- Four de Geniés	Rue Castel Moton	Corbin	Conseiller	330	
5- Ste Croix	26°- Four de Geniés	Rue Castel Moton	Giroud	—	331	
5- Ste Croix	26°- Four de Geniés	Rue Castel Moton	Martel	Avocat	332	
5- Ste Croix	27°- Greffe, la	Rue Puits des Esquilles	Pralon	—	333	M
5- Ste Croix	27°- Greffe, la	Rue Puits des Esquilles	Chasselles, de	Conseiller	334	M
5- Ste Croix	27°- Greffe, la	Rue Puits des Esquilles	Chasselles, de	Conseiller	335	
5- Ste Croix	27°- Greffe, la	Rue Puits des Esquilles	Marre	Procureur	336	
5- Ste Croix	27°- Greffe, la	Rue du Palais	Cayla de*	Notable *	337	
5- Ste Croix	27°- Greffe, la	Rue du Palais	Chasselles, de	Conseiller	338	
5- Ste Croix	27°- Greffe, la	Rue du Palais	Guilleminet de*	Notable *	339	
5- Ste Croix	27°- Greffe, la	Rue du Palais	Lirou	Président	340	
5- Ste Croix	27°- Greffe, la	Rue du Palais	Chaumont	Notable * (sa Vve)	341	
5- Ste Croix	27°- Greffe, la	Rue du Palais	Galabert	Notable * (sa Vve)	342	
5- Ste Croix	27°- Greffe, la	Rue du Palais	Gros-Valentin	Notable * (sa Vve)	343	
5- Ste Croix	27°- Greffe, la	Rue Assier	Gros-Valentin	Notable * (sa Vve)	344	
5- Ste Croix	27°- Greffe, la	Rue Assier	Assier	Notable *	345	

Sixain	Isle	Adresse	Nom	Statut ou métier	N°.	Notes
5- Ste Croix	28°- Canourgue, la	Place de la Canourgue	Ferard, Ozias de*	Notable *	346	M
5- Ste Croix	28°- Canourgue, la	Place de la Canourgue	Ferard, Ozias de*	Notable *	347	
5- Ste Croix	28°- Canourgue, la	Place de la Canourgue	Massannes	Notable *	348	
5- Ste Croix	28°- Canourgue, la	Place de la Canourgue	Institution Ecclésiastique	Chapitre St Pierre	349	
5- Ste Croix	29°- Cambacerés	Place de la Canourgue	Davranches	—	350	
5- Ste Croix	29°- Cambacerés	Place de la Canourgue	Chauvet	Médecin	351	
5- Ste Croix	29°- Cambacerés	Place de la Canourgue	Pegat, Dominique-Louis*	Procureur, bureau Finances *	352	
5- Ste Croix	29°- Cambacerés	Rue Roselli	Cambacerés Montlaur de Murles	Conseiller *	353	
5- Ste Croix	29°- Cambacerés	Rue Roselli	Granier	Notaire royal *	354	
5- Ste Croix	29°- Cambacerés	Rue Roselli	Peridier, Eugène-Pascal*	Notaire, Avocat *	355	
5- Ste Croix	29°- Cambacerés	Rue Roselli	Montréal	Notable * (sa Vve)	356	
5- Ste Croix	29°- Cambacerés	Rue Roselli	Montréal	Notable * (sa Vve)	357	M
5- Ste Croix	29°- Cambacerés	Rue Roselli	Montréal	Notable * (sa Vve)	358	
5- Ste Croix	29°- Cambacerés	Rue Roselli	Bousquet	Avocat	359	
5- Ste Croix	29°- Cambacerés	Rue St Pierre	Giroux ou Giral*	Architecte * (sa Vve)	360	
5- Ste Croix	29°- Cambacerés	Rue Coste- Frège	Montréal	Notable * (sa Vve)	361	
5- Ste Croix	29°- Cambacerés	Rue Coste- Frège	Bestiou	—	362	
5- Ste Croix	29°- Cambacerés	Rue Coste- Frège	Bestiou	—	363	
5- Ste Croix	29°- Cambacerés	Rue Coste- Frège	Ricard	Notaire	364	
5- Ste Croix	29°- Cambacerés	Rue Coste- Frège	Bedos	—	365	
5- Ste Croix	29°- Cambacerés	Rue Coste- Frège	Montréal	Notable * (sa Vve)	366	M
5- Ste Croix	29°- Cambacerés	Rue Basse	Chauvet	Médecin	367	M
5- Ste Croix	30°- Tinal	Place de la Canourgue	Castelnau	Notable *	368	
5- Ste Croix	30°- Tinal	Place de la Canourgue	Belleval, Richer de*	Notable *	369	
5- Ste Croix	30°- Tinal	Place de la Canourgue	Mejean	sa Vve	370	
5- Ste Croix	30°- Tinal	Rue Coste- Frège	Benoist	Procureur	371	
5- Ste Croix	30°- Tinal	Rue Basse	Chauvet	Médecin	372	
5- Ste Croix	31°- Catrix	Plan du Palais	Catrix	Procureur	373	
5- Ste Croix	31°- Catrix	Plan du Palais	Lafont	—	374	
5- Ste Croix	31°- Catrix	Plan du Palais	Institution Ecclésiastique	St Pierre	375	
5- Ste Croix	31°- Catrix	Plan du Palais	Brugiere	Procureur	376	
5- Ste Croix	32°- St Ruf	Rue Basse	Doux (av. h. Cevene)	Avocat	377	
5- Ste Croix	32°- St Ruf	Rue Basse	Doux	Avocat	378	
5- Ste Croix	32°- St Ruf	Rue Basse	Doux	Avocat	379	
5- Ste Croix	32°- St Ruf	Rue Basse	Davranches	Notable *	380	
5- Ste Croix	32°- St Ruf	Rue Basse	Davranches	Notable *	381	
5- Ste Croix	32°- St Ruf	Rue Basse	Aubaret	Notable *	382	
5- Ste Croix	32°- St Ruf	Rue Basse	Aubaret	Notable *	383	M
5- Ste Croix	32°- St Ruf	Rue Basse	Aubaret	Notable *	384	
5- Ste Croix	32°- St Ruf	Rue Basse	Jean	Procureur	385	M
5- Ste Croix	32°- St Ruf	Rue Basse	Fabre	Féodiste	386	
5- Ste Croix	32°- St Ruf	Rue Basse	Richard	Cordonnier	387	
5- Ste Croix	32°- St Ruf	Rue Basse	Granier	—	388	
5- Ste Croix	32°- St Ruf	Rue Basse	Blandinieres	—	389	
5- Ste Croix	32°- St Ruf	Rue Basse	Bertrand	Menuisier	390	
5- Ste Croix	32°- St Ruf	Rue de l'Evêché	Bertrand	Menuisier	391	
5- Ste Croix	32°- St Ruf	Rue St Ruf	Institution Ecclésiastique	St Ruf	392	
5- Ste Croix	32°- St Ruf	Rue St Ruf	Despallieres	Chanoine	393	
5- Ste Croix	32°- St Ruf	Rue St Ruf	Institution Civile	Jardin des Procureurs	394	
5- Ste Croix	32°- St Ruf	Rue St Ruf	Barre	Procureur	395	M
5- Ste Croix	33°- Fagés	Place du Palais	Institution Ecclésiastique	St Martial	396	
5- Ste Croix	33°- Fagés	Place du Palais	Institution Ecclésiastique	St Martial	397	
5- Ste Croix	33°- Fagés	Rue Pelleterie	Laurier	—	398	
5- Ste Croix	33°- Fagés	Rue Pelleterie	Dumas	—	399	
5- Ste Croix	33°- Fagés	Rue Pelleterie	Gal	—	400	
5- Ste Croix	33°- Fagés	Rue Basse	Laval	sa Vve	401	
5- Ste Croix	33°- Fagés	Rue Basse	Clausel	sa Vve	402	
5- Ste Croix	33°- Fagés	Rue Basse	Recoule	Médecin	403	
5- Ste Croix	33°- Fagés	Rue Coste- Frège	Baumelle	sa Vve	404	
5- Ste Croix	33°- Fagés	Plan du Palais	Castillon	—	405	
5- Ste Croix	33°- Fagés	Plan du Palais	Allier	sa Vve	406	
5- Ste Croix	33°- Fagés	Plan du Palais	Toulouse	—	407	
5- Ste Croix	33°- Fagés	Plan du Palais	Galtier	Fournier	408	
5- Ste Croix	33°- Fagés	Plan du Palais	Institution Ecclésiastique	St Martial	409	M
5- Ste Croix	33°- Fagés	Plan du Palais	Institution Ecclésiastique	St Martial	410	M
5- Ste Croix	34°- Bouissonade	Rue du Palais	Montagne	sa Vve	411	
5- Ste Croix	34°- Bouissonade	Rue Haute	Institution Ecclésiastique	St Martial	412	
5- Ste Croix	34°- Bouissonade	Rue Haute	Benoît	Procureur	413	
5- Ste Croix	34°- Bouissonade	Rue Haute	Mazel	Serrurier	414	
5- Ste Croix	34°- Bouissonade	Rue Haute	Bertrand	Menuisier	415	
5- Ste Croix	34°- Bouissonade	Rue Haute	Martel	sa Vve	416	
5- Ste Croix	34°- Bouissonade	Rue Haute	Duranc	—	417	
5- Ste Croix	34°- Bouissonade	Rue Haute	Duranc	—	418	
5- Ste Croix	34°- Bouissonade	Rue Basse	Gros	Huissier	419	
5- Ste Croix	34°- Bouissonade	Rue Pelleterie	Boyer	Parfumeur	420	
5- Ste Croix	35°- Blaud	Rue Puits du Palais	Sabathier	Huissier	421	

Sixain	Isle	Adresse	Nom	Statut ou métier	N°	Notes
5- Ste Croix	35°- Blaud	Rue Puits du Palais	Bely	—	422	
5- Ste Croix	35°- Blaud	Rue Puits du Palais	Selliere	—	423	
5- Ste Croix	35°- Blaud	Rue Puits du Palais	Pelissier de la Souche*	Notable *	424	
5- Ste Croix	35°- Blaud	Rue Puits du Palais	Pelissier de la Souche*	Notable *	425	
5- Ste Croix	35°- Blaud	Rue Puits du Palais	Jonquieres, de	Notable *	426	
5- Ste Croix	35°- Blaud	Rue Puits du Palais	Pelet	—	427	
5- Ste Croix	36°- Puits du Palais	Rue du Palais	Salze	sa Vve	428	
5- Ste Croix	36°- Puits du Palais	Rue Puits du Palais	Aveze, d'	Notable *	429	
5- Ste Croix	36°- Puits du Palais	Rue Puits du Palais	Lirou, de	Notable *	430	
5- Ste Croix	36°- Puits du Palais	Rue Puits du Palais	Gouze	Procureur	431	
5- Ste Croix	37°- Enceinte du Palais	Rue Puits du Palais	Auzet	—	432	
5- Ste Croix	37°- Enceinte du Palais	Rue de l'Evêché	Desplans	Marchande	433	
5- Ste Croix	37°- Enceinte du Palais	Rue de l'Evêché	Desplans	Marchande	434	
5- Ste Croix	37°- Enceinte du Palais	Rue Puits du Palais	Institution Civile	Palais, le	435	
5- Ste Croix	37°- Enceinte du Palais	Cour du Palais	Institution Civile	Président Premier	436	M
5- Ste Croix	37°- Enceinte du Palais	Cour du Palais	Institution Civile	Présidial, le	437	M
5- Ste Croix	37°- Enceinte du Palais	Cour du Palais	Institution Civile	Prisons du Présidial	438	M
5- Ste Croix	37°- Enceinte du Palais	Cour du Palais	Institution Civile	Cour des Aides	439	M
5- Ste Croix	37°- Enceinte du Palais	Cour du Palais	Institution Civile	Prisons de la Cour des Aides	440	M
5- Ste Croix	37°- Enceinte du Palais	Rue du Peyrou	Tonton, Benoît	—	441	
5- Ste Croix	37°- Enceinte du Palais	Rue du Peyrou	Galabert	—	442	
5- Ste Croix	37°- Enceinte du Palais	Rue du Peyrou	Jacques	Jardinier	443	
5- Ste Croix	38°- Chapelle du Palais	Rue St Sébastien	Desfours Despoux	Notable *	444	
5- Ste Croix	38°- Chapelle du Palais	Rue St Sébastien	Fabrie, la	Notable *	445	
5- Ste Croix	38°- Chapelle du Palais	Rue St Sébastien	Granier	Avocat	446	
5- Ste Croix	38°- Chapelle du Palais	Rue Groularie	Rame	Procureur	447	
5- Ste Croix	39°- Eustache	Plan du Palais	Gros, André*	Président	448	
5- Ste Croix	39°- Eustache	Plan du Palais	Maurin	Notable *	449	
5- Ste Croix	39°- Eustache	Plan du Palais	Galabert	Demoiselles	450	
5- Ste Croix	39°- Eustache	Rue du Peyrou	Cazaledes	—	451	
5- Ste Croix	39°- Eustache	Rue du Peyrou	Amanen	sa Vve	452	
5- Ste Croix	39°- Eustache	Rue du Peyrou	Serane	—	453	
5- Ste Croix	39°- Eustache	Rue du Peyrou	Daubriau	—	454	
5- Ste Croix	39°- Eustache	Rue du Peyrou	Bousquet	Notable *	455	
5- Ste Croix	39°- Eustache	Rue du Peyrou	Peyre	—	456	
5- Ste Croix	39°- Eustache	Rue du Peyrou	Vigarous	Chirurgien	457	
5- Ste Croix	39°- Eustache	Rue St Sébastien	Granier	—	458	M
6- St Mathieu	1°- Serres	Rue du Bout du Monde	Massilian	sa Vve	1	
6- St Mathieu	1°- Serres	Rue du Bout du Monde	Massilian	sa Vve	2	
6- St Mathieu	1°- Serres	Rue du Bout du Monde	Massilian	sa Vve	3	
6- St Mathieu	1°- Serres	Rue du Bout du Monde	Tinel	Négociant	4	M Hyp
6- St Mathieu	1°- Serres	Rue du Bout du Monde	Briais	—	5	
6- St Mathieu	1°- Serres	Rue Aiguillerie	Auzet	—	6	
6- St Mathieu	1°- Serres	Rue Aiguillerie	Girard, de*	Notable * (Demoiselle)	7	
6- St Mathieu	1°- Serres	Rue Aiguillerie	Tinel	Négociant *	8	
6- St Mathieu	1°- Serres	Rue Aiguillerie	Mille	Notable *	9	
6- St Mathieu	1°- Serres	Rue Aiguillerie	Deyde (Chevalier)*	Président *	10	
6- St Mathieu	1°- Serres	Rue Aiguillerie	Deyde (Chevalier)*	Président *	11	M
6- St Mathieu	1°- Serres	Rue Aiguillerie	Deyde (Chevalier)*	Président *	12	M
6- St Mathieu	1°- Serres	Rue Aiguillerie	Serane, J.B.*	Marchand *	13	
6- St Mathieu	1°- Serres	Rue Aiguillerie	Salze, de	Notable *	14	
6- St Mathieu	1°- Serres	Rue Aiguillerie	Blazin	—	15	
6- St Mathieu	1°- Serres	Rue Aiguillerie	Desalles	Plâtrier	16	
6- St Mathieu	1°- Serres	Rue Aiguillerie	Clotte, Jacques Mouton de la*	Conseiller	17	
6- St Mathieu	1°- Serres	Rue Aiguillerie	Grand*	Négociant	18	
6- St Mathieu	1°- Serres	Rue Aiguillerie	Montarnaud, Brignac de*	Notable * (sa Vve)	19	
6- St Mathieu	1°- Serres	Rue Aiguillerie	Campan	Officier du régiment *	20	
6- St Mathieu	1°- Serres	Rue Aiguillerie	Malafosse, Guillaume*	Acquereur (ecclésiastique) *	21	
6- St Mathieu	1°- Serres	Rue Aiguillerie	Bonafoux	Négociant	22	
6- St Mathieu	1°- Serres	Rue Carbonerie	Allier, Jean	Tapissier	23	
6- St Mathieu	1°- Serres	Rue Carbonerie	Boudon	Trésorier de Fr.	24	
6- St Mathieu	1°- Serres	Rue Cannau	Souvincargues, Rouzier de	Président * (Conseiller)	25	
6- St Mathieu	1°- Serres	Rue Cannau	Boussairrolles, Jacques Joseph*	Conseiller	26	
6- St Mathieu	1°- Serres	Rue Cannau	Deyde (Chevalier)*	Président *	27	
6- St Mathieu	1°- Serres	Rue Cannau	Massilian	sa Vve	28	M Hyp
6- St Mathieu	1°- Serres	Rue Cannau	Massilian	sa Vve	29	M Hyp
6- St Mathieu	2°- Collège de Droit	Place Chapelle Neuve	Bedos	Financier	30	
6- St Mathieu	2°- Collège de Droit	Place Chapelle Neuve	Institution Civile	Collège de Droit	31	Hyp
6- St Mathieu	2°- Collège de Droit	Place Chapelle Neuve	Institution Civile	Collège de Droit	32	
6- St Mathieu	2°- Collège de Droit	Rue du Four qui Passe	Deleuze	Ménager	33	
6- St Mathieu	2°- Collège de Droit	Rue du Four qui Passe	Henri	Architecte	34	M Hyp
6- St Mathieu	2°- Collège de Droit	Rue Pila St Gely	Henri	Architecte	35	
6- St Mathieu	2°- Collège de Droit	Rue Pila St Gely	Rampon	Notable *	36	
6- St Mathieu	2°- Collège de Droit	Rue Pila St Gely	Durand	—	37	
6- St Mathieu	2°- Collège de Droit	Rue Pila St Gely	Boulavert	—	38	
6- St Mathieu	2°- Collège de Droit	Rue Pila St Gely	Ricard	—	39	

Sixain	Isle	Adresse	Nom	Statut ou métier	N°	Notes
6- St Mathieu	2 ^e - Collège de Droit	Rue Aiguillerie	Valentin	—	40	
6- St Mathieu	2 ^e - Collège de Droit	Rue Aiguillerie	Serane	Demoiselles	41	
6- St Mathieu	2 ^e - Collège de Droit	Rue Aiguillerie	Perier	sa Vve	42	
6- St Mathieu	3 ^e - Madier	Rue Pila St Gely	Yousset	sa Vve	43	
6- St Mathieu	3 ^e - Madier	Rue Pila St Gely	Moureau	—	44	
6- St Mathieu	3 ^e - Madier	Rue Pila St Gely	Bosc	—	45	
6- St Mathieu	3 ^e - Madier	Rue Pila St Gely	Viala	Financier	46	
6- St Mathieu	3 ^e - Madier	Rue Pila St Gely	Levat	Notable * (sa Vve)	47	
6- St Mathieu	3 ^e - Madier	Rue Pila St Gely	Duguiés	Négociant	48	
6- St Mathieu	3 ^e - Madier	Rue du Four qui Passe	Euset	Négociant	49	
6- St Mathieu	3 ^e - Madier	Rue du Four qui Passe	Duguiés	Négociant, Hoste logis du Puy *	50	
6- St Mathieu	3 ^e - Madier	Rue du Four qui Passe	Bousquet	Notable *	51	
6- St Mathieu	3 ^e - Madier	Rue du Four qui Passe	Arlet	—	52	
6- St Mathieu	3 ^e - Madier	Rue Chapelle Neuve	Gourgas	sa Vve	53	
6- St Mathieu	3 ^e - Madier	Rue Chapelle Neuve	Mazel	Demoiselle	54	
6- St Mathieu	3 ^e - Madier	Rue Chapelle Neuve	Combes	sa Vve	55	
6- St Mathieu	3 ^e - Madier	Rue Chapelle Neuve	Jambon	Parfumeur	56	
6- St Mathieu	3 ^e - Madier	Rue Chapelle Neuve	Avignon	sa Vve	57	
6- St Mathieu	3 ^e - Madier	Rue Chapelle Neuve	Gros	Huissier	58	
6- St Mathieu	3 ^e - Madier	Rue Chapelle Neuve	Vaisset	—	59	
6- St Mathieu	3 ^e - Madier	Rue Chapelle Neuve	Lanave	Maçon	60	
6- St Mathieu	3 ^e - Madier	Rue Chapelle Neuve	Haguenot	Apothicaire	61	
6- St Mathieu	3 ^e - Madier	Rue Chapeau Rouge	Fabre	—	62	
6- St Mathieu	3 ^e - Madier	Cul de sac Delor	Esprit	Plâtrier	63	
6- St Mathieu	3 ^e - Madier	Cul de sac Delor	Delor	Travailleur	64	
6- St Mathieu	3 ^e - Madier	Cul de sac Delor	Vialle	Travailleur	65	
6- St Mathieu	3 ^e - Madier	Cul de sac Delor	Falmy	—	66	
6- St Mathieu	3 ^e - Madier	Rue Chapeau Rouge	Delor	Travailleur	67	
6- St Mathieu	3 ^e - Madier	Rue Chapeau Rouge	Caumel	sa Vve	68	
6- St Mathieu	3 ^e - Madier	Rue Chapeau Rouge	Caumel	sa Vve	69	
6- St Mathieu	3 ^e - Madier	Rue Chapeau Rouge	Rolland	Notable *	70	M
6- St Mathieu	3 ^e - Madier	Rue Chapeau Rouge	Gely	—	71	
6- St Mathieu	3 ^e - Madier	Rue Chapeau Rouge	Couronat	—	72	
6- St Mathieu	4 ^e - Chapeau Rouge	Rue Pila St Gely	Huc, François (Fils)*	Aubergiste (Hôtel de Nîmes) *	73	
6- St Mathieu	4 ^e - Chapeau Rouge	Rue Pila St Gely	Institution Civile	Domaine, du, Ch. r.	74	
6- St Mathieu	4 ^e - Chapeau Rouge	Rue Pila St Gely	Institution Civile	Domaine, du	75	
6- St Mathieu	4 ^e - Chapeau Rouge	Rue Chapeau Rouge	Institution Civile	Domaine, du	76	M
6- St Mathieu	4 ^e - Chapeau Rouge	Rue Chapeau Rouge	Laurens	sa Vve	77	
6- St Mathieu	4 ^e - Chapeau Rouge	Rue Chapeau Rouge	Espinasson	—	78	
6- St Mathieu	4 ^e - Chapeau Rouge	Rue Chapeau Rouge	Fediere	—	79	
6- St Mathieu	4 ^e - Chapeau Rouge	Rue Chapeau Rouge	Rolland	Notable *	80	
6- St Mathieu	4 ^e - Chapeau Rouge	Rue Chapeau Rouge	Gleize	sa Vve	81	
6- St Mathieu	4 ^e - Chapeau Rouge	Rue Chapeau Rouge	Crevassac	Notable *	82	
6- St Mathieu	4 ^e - Chapeau Rouge	Rue Chapelle Neuve	Crevassac	Notable *	83	M
6- St Mathieu	4 ^e - Chapeau Rouge	Rue Chapelle Neuve	Crevassac	Notable *	84	
6- St Mathieu	5 ^e - Chapelle Neuve	Place Chapelle Neuve	Grés	Tondeur	85	
6- St Mathieu	5 ^e - Chapelle Neuve	Place Chapelle Neuve	Baumié	—	86	
6- St Mathieu	5 ^e - Chapelle Neuve	Place Chapelle Neuve	Tristan	Tonnellier	87	
6- St Mathieu	5 ^e - Chapelle Neuve	Rue Aventurin	Tandon	—	88	
6- St Mathieu	5 ^e - Chapelle Neuve	Rue Aventurin	Teulon	—	89	M
6- St Mathieu	5 ^e - Chapelle Neuve	Rue Aventurin	Fournier	—	90	
6- St Mathieu	5 ^e - Chapelle Neuve	Rue Ste Ursule	Cauper	—	91	
6- St Mathieu	6 ^e - Cayla	Rue Bout du Monde	Cambon	—	92	
6- St Mathieu	6 ^e - Cayla	Rue Bout du Monde	Mercier	sa Vve	93	
6- St Mathieu	6 ^e - Cayla	Rue Plan de l'Olivier	Barthés	—	94	
6- St Mathieu	6 ^e - Cayla	Rue Plan de l'Olivier	Castanier	sa Vve	95	
6- St Mathieu	6 ^e - Cayla	Rue Plan de l'Olivier	Magnol	Trésorier de Fr.	96	
6- St Mathieu	6 ^e - Cayla	Rue Plan de l'Olivier	Baptiste	—	97	
6- St Mathieu	6 ^e - Cayla	Rue Plan de l'Olivier	Viala	Hoirs de	98	
6- St Mathieu	6 ^e - Cayla	Rue Plan de l'Olivier	Deleuze	—	99	
6- St Mathieu	6 ^e - Cayla	Rue Plan de l'Olivier	Donat	Traiteur	100	
6- St Mathieu	6 ^e - Cayla	Rue Plan de l'Olivier	Donat	Traiteur	101	
6- St Mathieu	6 ^e - Cayla	Rue Plan de l'Olivier	Alicot	—	102	
6- St Mathieu	6 ^e - Cayla	Rue Plan de l'Olivier	Pradel	—	103	
6- St Mathieu	6 ^e - Cayla	Rue de la Verrerie Basse	Bouquet	Cadet	104	
6- St Mathieu	6 ^e - Cayla	Rue de la Verrerie Basse	Bouquet	Ainé	105	
6- St Mathieu	6 ^e - Cayla	Rue de la Verrerie Basse	Pagés	—	106	
6- St Mathieu	6 ^e - Cayla	Rue de la Verrerie Basse	Riviere	—	107	
6- St Mathieu	6 ^e - Cayla	Rue de la Verrerie Basse	Robert	—	108	
6- St Mathieu	6 ^e - Cayla	Rue de la Verrerie Basse	Verdier	—	109	
6- St Mathieu	6 ^e - Cayla	Rue de la Verrerie Basse	Beau	—	110	
6- St Mathieu	6 ^e - Cayla	Rue Ste Ursule	Deleuze	—	111	
6- St Mathieu	6 ^e - Cayla	Rue Ste Ursule	Beurre	Chapellier	112	
6- St Mathieu	6 ^e - Cayla	Rue Ste Ursule	Pagés	—	113	
6- St Mathieu	6 ^e - Cayla	Rue Ste Ursule	David	—	114	
6- St Mathieu	6 ^e - Cayla	Rue Aventurin	Bergere	—	115	

Sixain	Isle	Adresse	Nom	Statut ou métier	N°.	Notes
6- St Mathieu	6°- Cayla	Rue Aventurin	Jesoui	—	116	
6- St Mathieu	6°- Cayla	Rue Aventurin	Tristan	—	117	
6- St Mathieu	6°- Cayla	Rue Aventurin	Deleuze	—	118	
6- St Mathieu	6°- Cayla	Rue Chapelle Neuve	Brigoun	—	119	
6- St Mathieu	6°- Cayla	Rue Chapelle Neuve	Magnol	Trésorier de Fr.	120	Hyp
6- St Mathieu	7°- Sallat	Rue du Bout du Monde	Manen	—	121	
6- St Mathieu	7°- Sallat	Rue du Bout du Monde	Dumoulin	Serrurier	122	
6- St Mathieu	7°- Sallat	Rue du Berger	Dumoulin	Serrurier	123	
6- St Mathieu	7°- Sallat	Rue du Berger	Concordan	sa Vve	124	
6- St Mathieu	7°- Sallat	Rue du Berger	Soulage	—	125	
6- St Mathieu	7°- Sallat	Rue du Berger	Bimon	—	126	
6- St Mathieu	7°- Sallat	Rue du Berger	Aurés	—	127	
6- St Mathieu	7°- Sallat	Rue du Berger	Doux	Avocat	128	
6- St Mathieu	7°- Sallat	Rue du Berger	Grandel	sa Vve	129	
6- St Mathieu	7°- Sallat	Rue du Berger	Henric	sa Vve	130	
6- St Mathieu	7°- Sallat	Rue du Berger	Henric	sa Vve	131	
6- St Mathieu	7°- Sallat	Rue Plan de l'Olivier	Jean	Poudrier	132	
6- St Mathieu	7°- Sallat	Rue Plan de l'Olivier	Salles	Maçon	133	
6- St Mathieu	7°- Sallat	Rue Plan de l'Olivier	Henric	sa Vve	134	
6- St Mathieu	7°- Sallat	Rue Plan de l'Olivier	Blaise	Voiturin	135	
6- St Mathieu	7°- Sallat	Rue Plan de l'Olivier	Robert	—	136	
6- St Mathieu	7°- Sallat	Rue Plan de l'Olivier	Robert	—	137	
6- St Mathieu	7°- Sallat	Rue Plan de l'Olivier	Allut	Plâtrier	138	
6- St Mathieu	7°- Sallat	Rue Plan de l'Olivier	Dumas	Maçon	139	
6- St Mathieu	7°- Sallat	Rue Plan de l'Olivier	Chauran	Travailleur	140	
6- St Mathieu	7°- Sallat	Rue Plan de l'Olivier	Ramsan	—	141	
6- St Mathieu	7°- Sallat	Rue Plan de l'Olivier	Dumoulin	Serrurier	142	
6- St Mathieu	7°- Sallat	Rue Plan de l'Olivier	Valleri	sa Vve	143	
6- St Mathieu	7°- Sallat	Rue Plan de l'Olivier	Villaret	Négociant	144	
6- St Mathieu	8°- Collège du Roi	Rue du Calvaire	Regis	sa Vve	145	
6- St Mathieu	8°- Collège du Roi	Rue du Calvaire	Lafosse	Menuisier	146	
6- St Mathieu	8°- Collège du Roi	Rue du Calvaire	Serres	Avocat	147	
6- St Mathieu	8°- Collège du Roi	Rue du Calvaire	Nadal	Demoiselles	148	
6- St Mathieu	8°- Collège du Roi	Rue du Calvaire	Andabre	—	149	
6- St Mathieu	8°- Collège du Roi	Rue de la Verrerie	Bongues	Serrurier	150	
6- St Mathieu	8°- Collège du Roi	Rue de la Verrerie	Alexis	sa Vve	151	
6- St Mathieu	8°- Collège du Roi	Rue de la Verrerie	Fajon	—	152	
6- St Mathieu	8°- Collège du Roi	Rue de la Verrerie	Moreau	—	153	
6- St Mathieu	8°- Collège du Roi	Rue de la Verrerie	Estoul	sa Vve	154	
6- St Mathieu	8°- Collège du Roi	Rue de la Verrerie	Bimond	—	155	
6- St Mathieu	8°- Collège du Roi	Rue de la Verrerie	Serres	Avocat	156	
6- St Mathieu	8°- Collège du Roi	Rue de la Verrerie	Youset	—	157	
6- St Mathieu	8°- Collège du Roi	Rue du Berger	Auterac	—	158	
6- St Mathieu	8°- Collège du Roi	Rue du Berger	Nadal	Demoiselles	159	
6- St Mathieu	8°- Collège du Roi	Rue du Berger	Catrix	—	160	
6- St Mathieu	8°- Collège du Roi	Rue du Berger	Robert & Vidal	—	161	
6- St Mathieu	8°- Collège du Roi	Rue du Berger	Fabre	Cuisinier	162	
6- St Mathieu	8°- Collège du Roi	Rue du Berger	Dumoulin	—	163	
6- St Mathieu	8°- Collège du Roi	Rue de l'Université	Villars	—	164	
6- St Mathieu	8°- Collège du Roi	Rue de l'Université	Institution Civile	Collège de Médecine	165	
6- St Mathieu	9°- Rivière	Rue du Cannau	Chambre, de la*	Notable * (Demoiselles)	166	
6- St Mathieu	9°- Rivière	Rue du Cannau	Deyde (Chevalier)	Président *	167	
6- St Mathieu	9°- Rivière	Rue du Cannau	Reich	Avocat	168	
6- St Mathieu	9°- Rivière	Rue du Cannau	Chambre, de la*	Notable * (Demoiselles)	169	
6- St Mathieu	9°- Rivière	Rue du Cannau	Crevasac, Jeanne*	—	170	
6- St Mathieu	9°- Rivière	Rue du Cannau	Perdrix, de	Conseiller	171	
6- St Mathieu	9°- Rivière	Rue du Cannau	St Julien	Notable *	172	
6- St Mathieu	9°- Rivière	Rue du Cannau	Salze, de	Auditeur	173	
6- St Mathieu	9°- Rivière	Rue du Cannau	Aveze, d'	Notable *	174	
6- St Mathieu	9°- Rivière	Rue du Cannau	Colombiés	Négociant	175	
6- St Mathieu	9°- Rivière	Rue de Gironne	Jalaguiet	Notable * (Demoiselles)	176	
6- St Mathieu	9°- Rivière	Rue St Mathieu	Institution Civile Ville de Géroni	Collège de Gironne *	177	
6- St Mathieu	9°- Rivière	Rue St Mathieu	Jalaguiet	Notable * (Demoiselles)	178	M
6- St Mathieu	9°- Rivière	Rue St Mathieu	André	Demoiselle	179	
6- St Mathieu	9°- Rivière	Rue de l'Université	Villaret	Notable * (sa Vve)	180	
6- St Mathieu	10°- Capucins	Place de l'Intendance	Institution Civile	Intendance	181	
6- St Mathieu	10°- Capucins	Rue du Panier Fleuri	Pegat	—	182	
6- St Mathieu	10°- Capucins	Rue du Panier Fleuri	Perier	—	183	
6- St Mathieu	10°- Capucins	Rue du Panier Fleuri	Institution Civile	Domaine, du	184	
6- St Mathieu	10°- Capucins	Rue du Panier Fleuri	Barille	—	185	
6- St Mathieu	10°- Capucins	Rue de la Blanquerie	Polier ou Pollier*	Avocat	186	
6- St Mathieu	10°- Capucins	Rue Fournarié	Galiere	Demoiselle	187	
6- St Mathieu	10°- Capucins	Rue Fournarié	Galiere	Demoiselle	188	
6- St Mathieu	10°- Capucins	Rue Fournarié	Petit	Négociant	189	
6- St Mathieu	10°- Capucins	Rue Fournarié	Rapillot	—	190	
6- St Mathieu	10°- Capucins	Cul de sac Rancé	Granier	—	191	

Sixain	Isle	Adresse	Nom	Statut ou métier	N°.	Notes
6- St Mathieu	10°- Capucins	Cul de sac Rancé	Rancé	—	192	
6- St Mathieu	10°- Capucins	Cul de sac Rancé	Vernier	Procureur	193	
6- St Mathieu	10°- Capucins	Rue Fournarié	Villaret	Serrurier	194	
6- St Mathieu	10°- Capucins	Rue Fournarié	Dalco, Bonnier d'Alco*	Président * (sa Vve)	195	
6- St Mathieu	10°- Capucins	Rue Fournarié	Dalco, Bonnier d'Alco*	Président * (sa Vve)	196	
6- St Mathieu	10°- Capucins	Rue de Gironne	Terson	Cafetier	197	
6- St Mathieu	10°- Capucins	Rue de Gironne	Sauvages, Boissier de*	Professeur * (sa Vve)	198	
6- St Mathieu	10°- Capucins	Rue de Gironne	Morel, Louis*	Hoirs de	199	
6- St Mathieu	10°- Capucins	Rue des Capucins	Murs, de	Notable *	200	
6- St Mathieu	10°- Capucins	Cul de sac de l'Orang.	Rey	Négociant	201	
6- St Mathieu	10°- Capucins	Cul de sac de l'Orang.	Lyonnois ou Lyonnet	Cartier, Maître *	202	
6- St Mathieu	10°- Capucins	Rue des Capucins	Institution Ecclésiastique	Eglise, Couvent	203	
6- St Mathieu	10°- Capucins	Rue des Capucins	Institution Ecclésiastique	Capucins, Couvent	204	
6- St Mathieu	10°- Capucins	Rue des Capucins	Salleton	sa Vve	205	M
6- St Mathieu	10°- Capucins	Rue Corasarie	Borquenaud	Chirurgien	206	
6- St Mathieu	10°- Capucins	Rue Corasarie	Institution Civile	Intendance, Bureaux de l'	207	Hyp
6- St Mathieu	11°- Casseyrol	Rue Encivade	Senez, Dominique de*	Conseiller * (sa Vve)	208	
6- St Mathieu	11°- Casseyrol	Rue Canabasserie	Senez, Dominique de*	Conseiller * (sa Vve)	209	
6- St Mathieu	11°- Casseyrol	Rue Canabasserie	Brun	Notable * (sa Vve)	210	
6- St Mathieu	11°- Casseyrol	Rue Corasarie	Brun	Notable * (sa Vve)	211	M
6- St Mathieu	12°- Pouget	Rue du Palais	Auterac, Jean Dominique	Notaire	212	
6- St Mathieu	12°- Pouget	Rue du Palais	Grasset	Conseiller	213	M Hyp
6- St Mathieu	12°- Pouget	Rue du Palais	Grasset	Conseiller	214	M Hyp
6- St Mathieu	12°- Pouget	Rue Panier Fleuri	Basque	—	215	
6- St Mathieu	12°- Pouget	Place de l'Intendance	Grasset	Conseiller	216	
6- St Mathieu	12°- Pouget	Place de l'Intendance	Coulomb	Conseiller	217	
6- St Mathieu	12°- Pouget	Place de l'Intendance	Brunel	sa Vve	218	
6- St Mathieu	13°- Lauriol	Rue Fournarié	Aurez	Notable *	219	
6- St Mathieu	13°- Lauriol	Rue Fournarié	Blavy	Notable *	220	
6- St Mathieu	13°- Lauriol	Rue Fournarié	Bresson	Négociant	221	
6- St Mathieu	13°- Lauriol	Rue Fournarié	Calvet	Tailleur	222	
6- St Mathieu	13°- Lauriol	Rue de la Blanquerie	Graud,	—	223	
6- St Mathieu	13°- Lauriol	Rue de la Blanquerie	Brun, Barthélémy	Receveur	224	
6- St Mathieu	13°- Lauriol	Rue de la Blanquerie	Gas	Procureur	225	
6- St Mathieu	13°- Lauriol	Rue de la Blanquerie	Augier	sa Vve	226	
6- St Mathieu	13°- Lauriol	Rue de la Blanquerie	Roux	—	227	
6- St Mathieu	13°- Lauriol	Rue de la Blanquerie	Valedeau	Aud(iteur ?)	228	
6- St Mathieu	13°- Lauriol	Rue de la Blanquerie	Fabre	—	229	
6- St Mathieu	13°- Lauriol	Rue de la Blanquerie	Serres	Chirurgien	230	
6- St Mathieu	13°- Lauriol	Rue Tricot	Serres	Chirurgien	231	
6- St Mathieu	13°- Lauriol	Rue Tricot	Bonhomme	—	232	
6- St Mathieu	13°- Lauriol	Rue Tricot	Spinas	—	233	
6- St Mathieu	13°- Lauriol	Rue Tricot	Spinas	—	234	
6- St Mathieu	13°- Lauriol	Rue Panafieu	Bourrely	Notable *	235	
6- St Mathieu	14°- Eglise St Mathieu	Rue St Mathieu	Institution Ecclésiastique	Eglise St Mathieu	236	
6- St Mathieu	14°- Eglise St Mathieu	Rue St Mathieu	Institution Ecclésiastique	Couvent, Dominicains	237	
6- St Mathieu	14°- Eglise St Mathieu	Rue St Mathieu	Perrier	Négociant	238	
6- St Mathieu	14°- Eglise St Mathieu	Rue de la Verrerie	Institution Ecclésiastique	Dominicains	239	
6- St Mathieu	14°- Eglise St Mathieu	Rue de la Verrerie	Institution Ecclésiastique	Dominicains	240	
6- St Mathieu	14°- Eglise St Mathieu	Rue de la Verrerie	Ravisé	Serrurier	241	M
6- St Mathieu	14°- Eglise St Mathieu	Rue de la Verrerie	Institution Ecclésiastique	Dominicains	242	
6- St Mathieu	14°- Eglise St Mathieu	Rue du Calvaire	Institution Ecclésiastique	Dominicains	243	
6- St Mathieu	14°- Eglise St Mathieu	Rue du Calvaire	Institution Ecclésiastique	Dominicains	244	Hyp
6- St Mathieu	15°- Daumejon	Rue de la Verrerie	Spinas	Droguiste	245	M
6- St Mathieu	15°- Daumejon	Rue de la Verrerie	Viala	Plâtrier	246	
6- St Mathieu	15°- Daumejon	Rue de la Verrerie	Verdier	sa Vve	247	
6- St Mathieu	15°- Daumejon	Rue de la Verrerie	Moreau	—	248	
6- St Mathieu	15°- Daumejon	Rue de la Verrerie	Tesse	Avocat	249	
6- St Mathieu	15°- Daumejon	Rue du Tricot	Mantes	sa Vve	250	
6- St Mathieu	15°- Daumejon	Rue du Tricot	Pau	Boulangier	251	
6- St Mathieu	15°- Daumejon	Rue du Tricot	Guét	—	252	
6- St Mathieu	15°- Daumejon	Cul de sac Maillac	Sellier	—	253	
6- St Mathieu	15°- Daumejon	Cul de sac Maillac	Maillac	—	254	
6- St Mathieu	15°- Daumejon	Cul de sac Maillac	Maillac	—	255	
6- St Mathieu	15°- Daumejon	Cul de sac Maillac	Peillart, Olivier	—	256	M
6- St Mathieu	15°- Daumejon	Rue du Tricot	David	sa Vve	257	
6- St Mathieu	15°- Daumejon	Rue de la Blanquerie	Peillart, Olivier	—	258	
6- St Mathieu	15°- Daumejon	Rue de la Blanquerie	Maillac	—	259	
6- St Mathieu	15°- Daumejon	Rue de la Blanquerie	Franc	—	260	
6- St Mathieu	15°- Daumejon	Rue de la Blanquerie	Agnel	Avocat	261	
6- St Mathieu	15°- Daumejon	Rue des Experts	Delorme	—	262	
6- St Mathieu	15°- Daumejon	Rue des Experts	Galluc	—	263	
6- St Mathieu	15°- Daumejon	Rue des Experts	Baumesse	sa Vve	264	
6- St Mathieu	15°- Daumejon	Rue des Experts	Desalles	—	265	
6- St Mathieu	15°- Daumejon	Rue des Experts	Malafosse	—	266	
6- St Mathieu	16°- Savy	Rue de la Verrerie	Chapelle	sa Vve	267	

Sixain	Isle	Adresse	Nom	Statut ou métier	N°.	Notes
6- St Mathieu	16°- Savy	Rue de la Verrerie	Sicard	sa Vve	268	
6- St Mathieu	16°- Savy	Rue de la Verrerie	Gavel, Recouli, Besse	—	269	
6- St Mathieu	16°- Savy	Rue de la Verrerie	Borie & David	—	270	
6- St Mathieu	16°- Savy	Rue de la Verrerie	Baumesse	sa Vve	271	
6- St Mathieu	16°- Savy	Rue de la Verrerie	Marqués	sa Vve	272	
6- St Mathieu	16°- Savy	Rue de la Verrerie	Feautrier	—	273	
6- St Mathieu	16°- Savy	Rue de la Verrerie	Bouet	Maçon	274	
6- St Mathieu	16°- Savy	Rue de la Verrerie	Falques	sa Vve	275	
6- St Mathieu	16°- Savy	Rue des Experts	Clari	—	276	
6- St Mathieu	16°- Savy	Rue des Experts	Cabauc	—	277	
6- St Mathieu	16°- Savy	Rue des Experts	Bouet	Maçon	278	
6- St Mathieu	16°- Savy	Rue des Experts	Mercier	—	279	
6- St Mathieu	16°- Savy	Rue des Experts	Lepine	—	280	
6- St Mathieu	16°- Savy	Rue des Experts	Poutingon	Chirurgien	281	
6- St Mathieu	16°- Savy	Rue des Experts	Desalles	—	282	Hyp
6- St Mathieu	16°- Savy	Rue de la Blanquerie	Perette	Notable * (Demoiselle)	283	
6- St Mathieu	16°- Savy	Rue de la Blanquerie	Desalles	Plâtrier	284	
6- St Mathieu	16°- Savy	Rue de la Blanquerie	Mejean	Chirurgien	285	
6- St Mathieu	16°- Savy	Rue de la Blanquerie	Bongues	—	286	
6- St Mathieu	16°- Savy	Rue du Refuge	Bouet & Brasse	—	287	
6- St Mathieu	16°- Savy	Rue du Refuge	Viel	Architecte	288	
6- St Mathieu	16°- Savy	Rue du Refuge	Margouirez	sa Vve	289	
6- St Mathieu	16°- Savy	Rue du Refuge	Garrigue	—	290	
6- St Mathieu	16°- Savy	Rue du Refuge	Verdier	—	291	
6- St Mathieu	16°- Savy	Rue du Refuge	Cleran	—	292	
6- St Mathieu	16°- Savy	Rue du Refuge	Viel	Avocat	293	
6- St Mathieu	16°- Savy	Rue du Refuge	Lafous	sa Vve	294	
6- St Mathieu	16°- Savy	Rue du Refuge	Cambon	—	295	
6- St Mathieu	16°- Savy	Cul de sac Jonquet	Calandre	—	296	
6- St Mathieu	16°- Savy	Cul de sac Jonquet	Deleuze	—	297	
6- St Mathieu	16°- Savy	Cul de sac Jonquet	Jonquet	—	298	
6- St Mathieu	16°- Savy	Cul de sac Jonquet	Reboul	—	299	
6- St Mathieu	16°- Savy	Cul de sac Jonquet	Ebrard	—	300	
6- St Mathieu	16°- Savy	Rue du Refuge	Sicard	sa Vve	301	
6- St Mathieu	16°- Savy	Rue du Refuge	Thomas	—	302	
6- St Mathieu	16°- Savy	Rue du Refuge	Fortier	—	303	
6- St Mathieu	17°- Refuge	Plan de l'Olivier	Cabanes ou Cabannes*	Procureur	304	
6- St Mathieu	17°- Refuge	Plan de l'Olivier	Gai	Ménager	305	
6- St Mathieu	17°- Refuge	Plan de l'Olivier	Sicard	—	306	
6- St Mathieu	17°- Refuge	Rue du Refuge	Taxis	Paveur	307	
6- St Mathieu	17°- Refuge	Rue du Refuge	Millaud	Menuisier	308	
6- St Mathieu	17°- Refuge	Rue du Refuge	Durand	sa Vve	309	
6- St Mathieu	17°- Refuge	Rue du Refuge	Carreau	Praticien	310	
6- St Mathieu	17°- Refuge	Rue du Refuge	Broussac	Salpetrier	311	
6- St Mathieu	17°- Refuge	Rue du Refuge	Lafoux	—	312	
6- St Mathieu	17°- Refuge	Rue du Refuge	Palayrac	—	313	
6- St Mathieu	17°- Refuge	Rue du Refuge	Boudou, Jean	—	314	
6- St Mathieu	17°- Refuge	Rue du Refuge	Cambon	sa Vve	315	
6- St Mathieu	17°- Refuge	Rue du Refuge	Pouget	Bijoutier	316	
6- St Mathieu	17°- Refuge	Rue du Refuge	Frezol	—	317	
6- St Mathieu	17°- Refuge	Rue du Refuge	Roussel	Travailleur	318	
6- St Mathieu	17°- Refuge	Rue du Refuge	Cabanis	Travailleur	319	
6- St Mathieu	17°- Refuge	Rue de la Blanquerie	Institution Ecclésiastique	Eglise du Refuge	320	
6- St Mathieu	17°- Refuge	Rue de la Blanquerie	Institution Ecclésiastique	Couvent du Refuge	321	
6- St Mathieu	17°- Refuge	Rue Plan de l'Olivier	Fauquier	Notable *	322	
6- St Mathieu	17°- Refuge	Rue Plan de l'Olivier	Catalan	Notable *	323	
6- St Mathieu	17°- Refuge	Rue Plan de l'Olivier	Feautrier	sa Vve	324	
6- St Mathieu	17°- Refuge	Rue Plan de l'Olivier	Roux	—	325	
6- St Mathieu	17°- Refuge	Rue Plan de l'Olivier	Curant	Plâtrier	326	
6- St Mathieu	17°- Refuge	Rue Plan de l'Olivier	Gai	Ménager	327	
6- St Mathieu	18°- Novial	Rue Plan de l'Olivier	Reillet	Menuisier	328	
6- St Mathieu	18°- Novial	Rue Plan de l'Olivier	Lévêque & Soïn	—	329	
6- St Mathieu	18°- Novial	Rue Plan de l'Olivier	Saleon	sa Vve	330	
6- St Mathieu	18°- Novial	Rue Plan de l'Olivier	Cabanes ou Cabannes*	Procureur	331	
6- St Mathieu	18°- Novial	Rue Novial	Huc	—	332	
6- St Mathieu	18°- Novial	Rue Novial	Huc	—	333	
6- St Mathieu	18°- Novial	Rue Novial	Huc	—	334	
6- St Mathieu	18°- Novial	Rue Novial	Dussol	—	335	
6- St Mathieu	18°- Novial	Rue Novial	Granier	Menuisier	336	
6- St Mathieu	18°- Novial	Rue Novial	Chalon	—	337	
6- St Mathieu	18°- Novial	Rue Novial	Vilar	Menuisier	338	
6- St Mathieu	18°- Novial	Rue Novial	Marquette	—	339	
6- St Mathieu	18°- Novial	Rue Novial	Durand	sa Vve	340	M
6- St Mathieu	18°- Novial	Rue Ste Ursule	Institution Ecclésiastique	Mesdames du Refuge	341	
6- St Mathieu	18°- Novial	Rue Ste Ursule	Pougnat	Boulangier	342	
6- St Mathieu	18°- Novial	Rue Ste Ursule	Garonne	—	343	M

Sixain	Isle	Adresse	Nom	Statut ou métier	N°.	Notes
6- St Mathieu	18°- Novial	Rue des Ecoles Pies	Bimond	Jardinier Vendangeur *	344	M Hyp
6- St Mathieu	18°- Novial	Rue des Ecoles Pies	Bimond	Jardinier Vendangeur *	345	Hyp
6- St Mathieu	18°- Novial	Rue des Ecoles Pies	Collot	Droguiste	346	
6- St Mathieu	18°- Novial	Rue des Ecoles Pies	Bertrand	Menuisier	347	
6- St Mathieu	18°- Novial	Rue des Ecoles Pies	Roger	sa Vve	348	
6- St Mathieu	18°- Novial	Rue des Ecoles Pies	Roger	sa Vve	349	
6- St Mathieu	18°- Novial	Rue des Ecoles Pies	Salager	—	350	
6- St Mathieu	18°- Novial	Rue des Ecoles Pies	Marcel & Pioch	—	351	
6- St Mathieu	19°- Plan de l'Olivier	Rue de la Verrerie Basse	Riben	Traiteur	352	
6- St Mathieu	19°- Plan de l'Olivier	Rue de la Verrerie Basse	Brousse	Boulangier	353	
6- St Mathieu	19°- Plan de l'Olivier	Rue de la Verrerie Basse	Gauthier	Demoiselle	354	
6- St Mathieu	19°- Plan de l'Olivier	Rue de la Verrerie Basse	Theron	—	355	M
6- St Mathieu	19°- Plan de l'Olivier	Rue de la Verrerie Basse	Theron	—	356	
6- St Mathieu	19°- Plan de l'Olivier	Rue de la Verrerie Basse	Serral	—	357	
6- St Mathieu	19°- Plan de l'Olivier	Rue Plan de l'Olivier	Vivette	—	358	
6- St Mathieu	19°- Plan de l'Olivier	Rue Plan de l'Olivier	Dussol	—	359	
6- St Mathieu	19°- Plan de l'Olivier	Rue Plan de l'Olivier	Fautrier	Maçon	360	
6- St Mathieu	19°- Plan de l'Olivier	Rue Plan de l'Olivier	Vilessec	—	361	
6- St Mathieu	19°- Plan de l'Olivier	Rue Plan de l'Olivier	Comi, Jean	—	362	
6- St Mathieu	19°- Plan de l'Olivier	Rue des Ecoles Pies	Guisards	Cousins	363	
6- St Mathieu	19°- Plan de l'Olivier	Rue des Ecoles Pies	Chauvet	Maçon	364	
6- St Mathieu	19°- Plan de l'Olivier	Rue des Ecoles Pies	Institution Ecclésiastique	Ecoles Pies	365	
6- St Mathieu	19°- Plan de l'Olivier	Rue des Ecoles Pies	Bertrand	Menuisier	366	
6- St Mathieu	19°- Plan de l'Olivier	Rue des Ecoles Pies	Gely	—	367	
6- St Mathieu	19°- Plan de l'Olivier	Rue des Ecoles Pies	Gautier	Maçon	368	
6- St Mathieu	19°- Plan de l'Olivier	Rue Ste Ursule	Claparede	—	369	
6- St Mathieu	19°- Plan de l'Olivier	Rue Ste Ursule	Vidal	—	370	
6- St Mathieu	19°- Plan de l'Olivier	Rue Ste Ursule	Dezeuses	—	371	
6- St Mathieu	19°- Plan de l'Olivier	Rue Ste Ursule	Gras	Négociant	372	
6- St Mathieu	19°- Plan de l'Olivier	Rue Ste Ursule	Gras	Négociant	373	
6- St Mathieu	19°- Plan de l'Olivier	Rue Ste Ursule	Bellecarte	Plâtrier	374	
6- St Mathieu	19°- Plan de l'Olivier	Rue Ste Ursule	Jambonas & Lautard	—	375	
6- St Mathieu	20°- Ste Ursule	Rue de la Blanquerie	Institution Ecclésiastique	Ste Ursule, à	376	
6- St Mathieu	20°- Ste Ursule	Rue de la Blanquerie	Institution Ecclésiastique	Ste Ursule, à	377	
6- St Mathieu	20°- Ste Ursule	Rue Ste Ursule	Institution Ecclésiastique	Ste Ursule, Eglise	378	M Hyp
6- St Mathieu	20°- Ste Ursule	Rue Ste Ursule	Institution Ecclésiastique	Ste Ursule, Couvent	379	M Hyp
6- St Mathieu	20°- Ste Ursule	Rue Ste Ursule	Roussel	—	380	
6- St Mathieu	20°- Ste Ursule	Rue du Moulin d'Huile	Theron	—	381	
6- St Mathieu	20°- Ste Ursule	Rue du Moulin d'Huile	Institution Ecclésiastique	Ste Ursule, à	382	
6- St Mathieu	20°- Ste Ursule	Rue du Moulin d'Huile	Verdier	Plâtrier	383	
6- St Mathieu	20°- Ste Ursule	Rue du Moulin d'Huile	Verdier	Prêtre	384	
6- St Mathieu	20°- Ste Ursule	Rue du Moulin d'Huile	Bimond	—	385	
6- St Mathieu	20°- Ste Ursule	Rue du Moulin d'Huile	Institution Ecclésiastique	Ste Ursule, à	386	
6- St Mathieu	20°- Ste Ursule	Rue Chapelle Neuve	Institution Ecclésiastique	Ste Ursule, à	387	
6- St Mathieu	20°- Ste Ursule	Rue Chapelle Neuve	Petrach	—	388	
6- St Mathieu	20°- Ste Ursule	Cul de sac Petrach	Petrach	—	389	M Hyp
6- St Mathieu	20°- Ste Ursule	Cul de sac Petrach	Laval & Marjet	—	390	
6- St Mathieu	20°- Ste Ursule	Cul de sac Petrach	Dussol	—	391	
6- St Mathieu	20°- Ste Ursule	Rue Chapelle Neuve	Deleuze	—	392	
6- St Mathieu	20°- Ste Ursule	Rue Chapelle Neuve	Thomas	—	393	M
6- St Mathieu	20°- Ste Ursule	Rue Chapelle Neuve	Serane	—	394	
6- St Mathieu	20°- Ste Ursule	Rue Chapelle Neuve	Paule	Demoiselle	395	
6- St Mathieu	20°- Ste Ursule	Rue Chapelle Neuve	Institution Ecclésiastique	Ste Ursule, à	396	
6- St Mathieu	20°- Ste Ursule	Rue Chapelle Neuve	Institution Ecclésiastique	Ste Ursule, à	397	
6- St Mathieu	20°- Ste Ursule	Rue Chapelle Neuve	Institution Ecclésiastique	Ecole des Filles	398	M Hyp
6- St Mathieu	20°- Ste Ursule	Rue Corratierie	Cambon, Pierre*	Négociant	399	M Hyp
6- St Mathieu	20°- Ste Ursule	Rue Corratierie	Guiraud	Notable *	400	
6- St Mathieu	20°- Ste Ursule	Rue Corratierie	Guiraud	Notable *	401	

Sixain	Isles	Maisons
1- Ste Foy	21	307
2- St Paul	31	534
3- St Firmin	12	149
4- Ste Anne	28	364
5- Ste Croix	39	458
6- St Mathieu	20	401
Total	151	2213









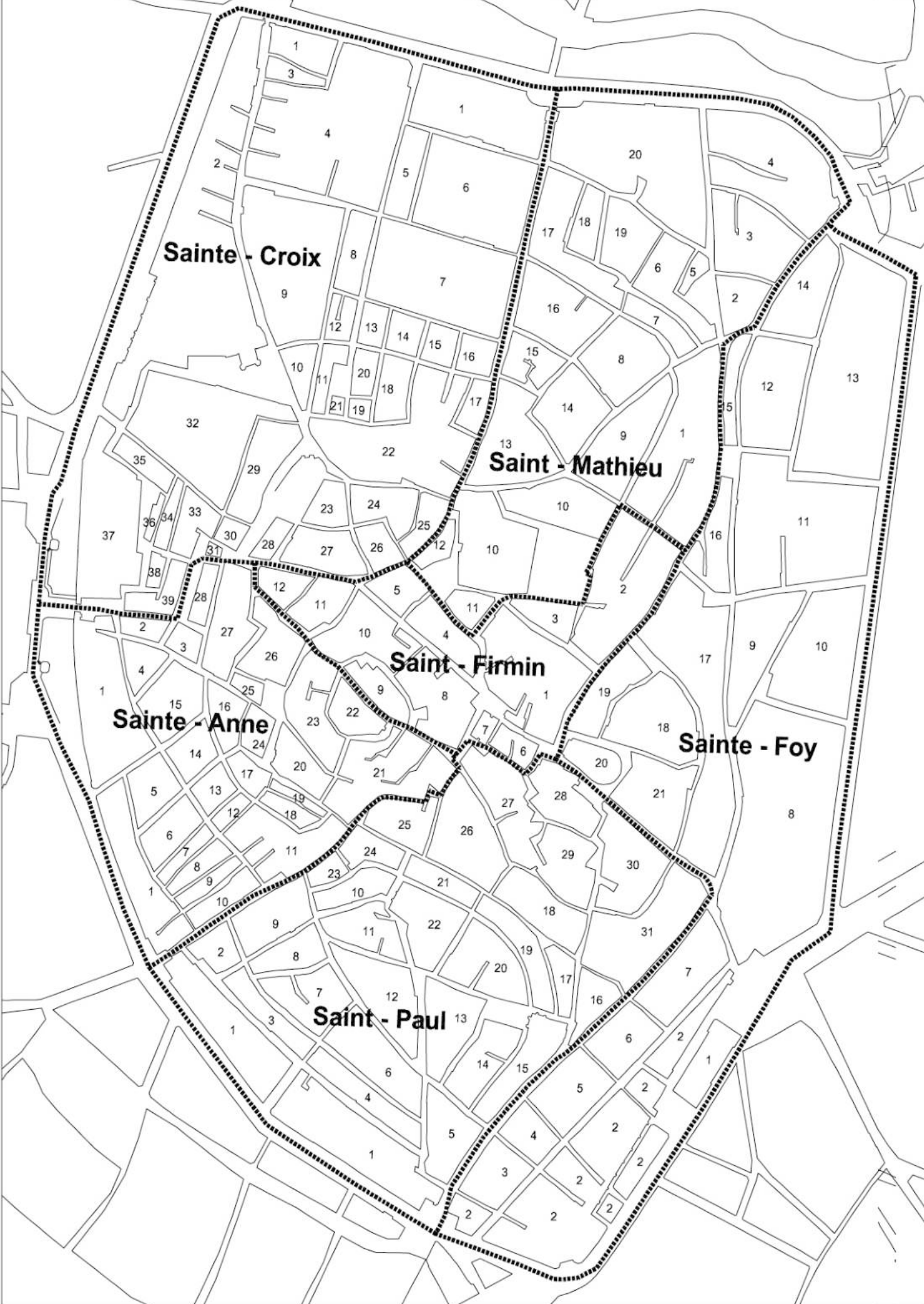








Sixains et Isles
du
Cadastre de 1825
Montpellier



Ste Foy		
Sixain	Ile	
1 - Ste Foy	Salle des Spectacles	1e
1 - Ste Foy	Douze Pans	2e
1 - Ste Foy	Louvre	3e
1 - Ste Foy	Puits Douzils	4e
1 - Ste Foy	Cheval Blanc	5e
1 - Ste Foy	Cigne, du	6e
1 - Ste Foy	Massane	7e
1 - Ste Foy	Pénitents Blancs	8e
1 - Ste Foy	Monnoie	9e
1 - Ste Foy	Augustins	10e
1 - Ste Foy	Jésuites	11e
1 - Ste Foy	Oratoire	12e
1 - Ste Foy	Bocaud	13e
1 - Ste Foy	Croix Blanche	14e
1 - Ste Foy	Pujol	15e
1 - Ste Foy	Tour d'Encanet	16e
1 - Ste Foy	Trésoriers de France	17e
1 - Ste Foy	Demanse	18e
1 - Ste Foy	Petite Loge	19e
1 - Ste Foy	Eglise Notre Dame	20e
1 - Ste Foy	Consulat	21e

St Firmin		
Sixain	Ile	
3 - St Firmin	Grande Loge	1e
3 - St Firmin	Fonbon	2e
3 - St Firmin	Arènes	3e
3 - St Firmin	Massillan	4e
3 - St Firmin	Lucquet	5e
3 - St Firmin	Boucherie	6e
3 - St Firmin	Poissonnerie	7e
3 - St Firmin	Portalez	8e
3 - St Firmin	St Firmin	9e
3 - St Firmin	Regnac	10e
3 - St Firmin	Durand	11e
3 - St Firmin	Belleval	12e

Ste Croix		
Sixain	Ile	
5 - Ste Croix	Delom ou Plan de Lon	11e
5 - Ste Croix	Laurens	12e
5 - Ste Croix	Fontanon	13e
5 - Ste Croix	Palat	14e
5 - Ste Croix	St Sacrement	15e
5 - Ste Croix	Restouble	16e
5 - Ste Croix	Madieres	17e
5 - Ste Croix	Armand	18e
5 - Ste Croix	Viguier	19e
5 - Ste Croix	Bongues	20e
5 - Ste Croix	Château Gaillard	21e
5 - Ste Croix	Rosel	22e
5 - Ste Croix	Ste Croix	23e
5 - Ste Croix	Puits des Esquilles	24e
5 - Ste Croix	St Michel	25e
5 - Ste Croix	Four de Geniés	26e
5 - Ste Croix	Grefre, la	27e
5 - Ste Croix	Canourgue, la	28e
5 - Ste Croix	Cambacerés	29e
5 - Ste Croix	Tinal	30e
5 - Ste Croix	Catrix	31e
5 - Ste Croix	St Ruf	32e
5 - Ste Croix	Fagès	33e
5 - Ste Croix	Bouissonade	34e
5 - Ste Croix	Blaud	35e
5 - Ste Croix	Puits du Palais	36e
5 - Ste Croix	Enceinte du Palais	37e
5 - Ste Croix	Chapelle du Palais	38e
5 - Ste Croix	Eustache	39e

Ste Anne		
Sixain	Ile	
4 - Ste Anne	Douze Pans	1e
4 - Ste Anne	Polier	2e
4 - Ste Anne	Carnes, des	3e
4 - Ste Anne	Paul	4e
4 - Ste Anne	Puits d'Espinassou ou Spinas	5e
4 - Ste Anne	Puits Douachy	6e
4 - Ste Anne	Rey	7e
4 - Ste Anne	Guillen	8e
4 - Ste Anne	Puits de la Valferre	9e
4 - Ste Anne	Chalon	10e
4 - Ste Anne	Devaux	11e
4 - Ste Anne	Sarran	12e
4 - Ste Anne	Sépulcre ou St Sépulcre	13e
4 - Ste Anne	Terrail	14e
4 - Ste Anne	Poitevin	15e
4 - Ste Anne	Four Crémat	16e
4 - Ste Anne	Gouan	17e
4 - Ste Anne	Castelnaud	18e
4 - Ste Anne	Devese	19e
4 - Ste Anne	Ste Anne	20e
4 - Ste Anne	Ranchin	21e
4 - Ste Anne	Vivens	22e
4 - Ste Anne	Beaulac ou Bosquat	23e
4 - Ste Anne	Jausserand	24e
4 - Ste Anne	Petit Scel	25e
4 - Ste Anne	Epine, de l'	26e
4 - Ste Anne	Sarret	27e
4 - Ste Anne	Dardé	28e

St Paul		
Sixain	Ile	
2 - St Paul	Douze Pans	1e
2 - St Paul	Boulet	2e
2 - St Paul	Riban	3e
2 - St Paul	Moulin à Huile	4e
2 - St Paul	Campagnan	5e
2 - St Paul	Triperie	6e
2 - St Paul	Four des Flammes	7e
2 - St Paul	Couve	8e
2 - St Paul	Castries, de	9e
2 - St Paul	Robin	10e
2 - St Paul	Coste	11e
2 - St Paul	Petit St Jean	12e
2 - St Paul	Sabran	13e
2 - St Paul	Petit Temple	14e
2 - St Paul	Trémolet	15e
2 - St Paul	Ponche, la	16e
2 - St Paul	Boussonel	17e
2 - St Paul	Baume, la	18e
2 - St Paul	Colondres	19e
2 - St Paul	Dupoux ou Despoux	20e
2 - St Paul	Loys	21e
2 - St Paul	Eglise St Paul	22e
2 - St Paul	Cambon	23e
2 - St Paul	Crouzet	24e
2 - St Paul	Ferrard	25e
2 - St Paul	Galières	26e
2 - St Paul	Bornier	27e
2 - St Paul	Orgerie	28e
2 - St Paul	Marie	29e
2 - St Paul	Flaugergues	30e
2 - St Paul	Plantade	31e

Ste Croix		
Sixain	Ile	
5 - Ste Croix	Douze Pans Blanquerie	1e
5 - Ste Croix	Douze Pans St Pierre	2e
5 - Ste Croix	Villaret	3e
5 - Ste Croix	Legassieu, Burgues, Cabanis, unies	4e
5 - Ste Croix	Propagande	5e
5 - Ste Croix	Ste Marie	6e
5 - Ste Croix	St Eloy	7e
5 - Ste Croix	Fauquier	8e
5 - Ste Croix	St Charles	9e
5 - Ste Croix	Ranc	10e

St Mathieu		
Sixain	Ile	
6 - St Mathieu	Serres	1e
6 - St Mathieu	Collège de Droit	2e
6 - St Mathieu	Madier	3e
6 - St Mathieu	Chapeau Rouge	4e
6 - St Mathieu	Chapelle Neuve	5e
6 - St Mathieu	Cayla	6e
6 - St Mathieu	Sallat	7e
6 - St Mathieu	Collège de Médecine ou du Roi	8e
6 - St Mathieu	Rivière	9e
6 - St Mathieu	Capucins	10e
6 - St Mathieu	Maison commune	10e
6 - St Mathieu	Casseyrol	11e
6 - St Mathieu	Pouget	12e
6 - St Mathieu	Lauriol	13e
6 - St Mathieu	Eglise St Mathieu ou St Mathieu	14e
6 - St Mathieu	Daumejon ou Daumezon	15e
6 - St Mathieu	Savy	16e
6 - St Mathieu	Refuge	17e
6 - St Mathieu	Novial	18e
6 - St Mathieu	Plan de l'Olivier	19e
6 - St Mathieu	Ste Ursule	20e

Cadaste de 1825 - Ecusson : Répartition des parcelles et des propriétaires par métier ou statut

Copropriété	C
Attribution du métier en copropriété	C
Parcelle manquant au plan	M

Section - Isle	Rue	Propriétaire	Métiers, statut, parenté	No.	Notes
L Bouissonnade	Pelleterie r.	Abric Etienne	Plâtrier	103	
L Bouissonnade	Haute r.	Abric Etienne	Plâtrier	105	
L Eglise St-Paul	Hirondelle r. de l'	Acaries Jean-Baptiste	Avoué	1666	
L Eglise St-Paul	St-Paul r.	Acaries Jean-Baptiste	Avoué	1667	
L Bornier	Draperie rouge r.	Achard Sébastien-Auguste	Négociant	1583	
L Gallières	Trésoriers de la bourse r.	Achard Sébastien-Auguste	Négociant	1614	
L Serre	Aiguillerie r.	Agard Pierre-Hubert	Cordier	797	
L 12 pans St-Paul	Triperie neuve r.	Aigalen Jean-Étienne	Postillon	1227	
L 12 pans Ste-Foix	Étuves r. des	Aigoin François	Medecin	1135	
L Trémolet	Grand' rue	Aigoui Jean-Baptiste	Fabricant de chocolat	1479	
L Louvre	Fourfouillère r.	Alauhet Frédéric	Commis marchand	1172	
L Plantade	Cardinal r. du	Alauhet Frédéric	Commis marchand	1528	
L St-Ruf	Basse r.	Alaux Antoine	Marchand de bois	133	
L Couve	Petit St-Jean r. du	Alaux Antoine	Marchand de bois	1313	
L St-Michel	Blanquerie r. de la	Alaux Louis	Veuve	197	
L Caylar	Verrerie basse r.	Alaux Louis	Veuve	525	
L Caylar	Verrerie basse r.	Alaux Louis	Veuve	527	
L Salat	Olivier, plan de l' r.	Alaux Louis	Veuve	610	
L Rivière	St-Mathieu r.	Alaux Louis	Veuve	782	C
L 12 pans Ste-Foix	Étuves r. des	Albat Dominique	Journalier	1100	
L Couve	Balances r. des	Albe Marianne	Veuve	1311	
L 12 pans Ste-Foix	Étuves r. des	Alibaud Louis	Voiturier	1153	
L Massillan	Barralerie r.	Alicot Guillaume-Pascal	Veuve	2179	
L Croix blanche	Boucaud r.	Alicot Michel	Notaire	886	C
L Lepine	Criminel r. du	Alicot Michel	Notaire	2105	
L Lepine	St-Firmin r.	Alicot Michel	Notaire	2110	
L Lepine	St-Firmin r.	Alicot Michel	Notaire	2111	C
L Puits de la Valfère	Valfère r. de la	Ainat Pierre	Veuve	1786	
L Durand	Pistolet r. du	Allègre Fulcrand	Epicier	2120	
L 12 pans St-Pierre	Carnes r. des	Allègre Simon	Maçon	50	
L Legassieux	Cadène r. de la	Allier Jean-Baptiste-Louis	Apprêteur de draps	406	
L Petit St-Jean	Petit St-Jean	Allut Charlotte	Propriétaire	1688	
L Triperie	Fontaine r. de la	Altérac Charles	Marchand de laine	1358	
L Plantade	Grand' rue	Amalric Jean-Louis-Augustin	Horloger	1513	
L Arc d'arène	Louis XVI pl.	Amat Philippe-Laurent	Notable	2265	
L 12 pans Ste-Foix	Étuves r. des	Amphoux Antoine	Propriétaire	1095	
L Grande loge	Aiguillerie r.	Amphoux Jacob-Louis	Propriétaire	2246	
L Cambacérés	Rossely r.	Andriel Benoît	Propriétaire	147	
L Plan de l'olivier	Verrerie basse r.	Andriel Benoît	Propriétaire	532	
L Couve	Petit St-Jean r. du	Andriel Benoît	Propriétaire	1315	
L Moulin d'huile	Triperie vieille r.	Andriel Benoît	Propriétaire	1379	
L Salat	Berger r. du	Andrieu Antoine	Revendeuse à la place	618	
L Madier	Four qui passe r. du	Andrieu Antoine	Revendeuse à la place	824	bis
L St-Firmin	St-Firmin r.	Andrieu Antoine	Revendeuse à la place	2149	
L St-Firmin	St-Firmin r.	Andrieu Antoine	Revendeuse à la place	2150	C
L Grande loge	Beleze imp.	Andrieu Augustin	Plâtrier	2215	C
L St-Michel	Figuier r. du	Andrieu Jean	Plâtrier	195	
L Portalès	Draperie St-Firmin r.	Andriol Pierre	Charcutier	2155	bis C
L Four crémat	Jausserand r.	Angeloin Anne	Propriétaire	1914	
L 12 pans St-Paul	Triperie neuve r.	Aniel François	Héritiers	1247	
L Portalès	Poissonnerie r. de la	Anterrieu François	Marchand toilier	2158	
L Vivens	Bayle r. du	Anterrieu Guillaume	Propriétaire	2053	
L Couve	Multipliants r. des	Apolys Guillaume	Maçon	1309	
L Couve	Balances r. des	Arché François	Instituteur	1307	
L Riban	Triperie vieille r.	Argean Jean	Propriétaire	1297	
L Sarran	Amandier r. de l'	Argeliers Jean père	Propriétaire	1961	
L Devaux	Marestan r.	Argeliers Jean père	Propriétaire	1964	
L Belleval	Pistolet r. du	Argeliers Jean père	Propriétaire	2115	
L Castries	Puits du temple r.	Argelliers Jean-Pierre fils	Propriétaire	1739	bis
L Castries	Puits du temple r.	Argelliers Jean-Pierre fils	Propriétaire	1739	
L St-Laurent	St-Sacrement r.	Arlabosse Jacques-François-Antoine	Veuve	335	
L St-Laurent	St-Charles r.	Arlabosse Jacques-François-Antoine	Veuve	336	
L Jausserand	Ste-Anne r.	Armand André	Commis	2092	
L Trémolet	Cope Cambes r.	Arnabon	—	1482	
L Maison commune	Labrèche	Arnal Bazile	Medecin	760	
L Maison commune	Fournarié r.	Arnal Bazile	Medecin	764	
L Ferard	Friperie r.	Arnal Joseph	Friperier	1626	
L Eglise St-Paul	St-Paul r.	Arnal Joseph	Friperier	1669	
L Coulondres	Pastourel plan du	Arnaud Antoine	Marchand de grains	1644	
L 12 pans St-Paul	Triperie neuve r.	Arnaud Auguste	Marchand de grains	1251	
L Eglise Ste-Anne	Ranchin r.	Arnaud Jacques	Friperier	2074	
L Four crémat	Amandier r. de l'	Arnaud Jean	Plâtrier	1917	

Section - Isle	Rue	Propriétaire	Métiers, statut, parenté	No.	Notes
L Devaux	Amandier r. de l'	Arnaud Jean-Louis-Marie	Huissier	1972	
L Sabran	Logis St-Paul r.	Arnaud Pierre-Michel	Marchand de cuirs	1444	
L Coste	St-Paul r.	Arnaud Pierre-Michel	Marchand de cuirs	1697	
L Coste	St-Paul r.	Arnaud Pierre-Michel	Marchand de cuirs	1704	
L Tour d'Encanet	Allouette r. de l'	Artaud Emilie	Propriétaire	933	
L Campagnon	Palais royal r. du	Astier Esprit	Propriétaire	1405	
L Consulat	Neuve pl.	Astoin Balthasar	Confiseur	1059	C
L Sarran	Sépulcre r.	Astruc François	Ingénieur	1956	
L Trésoriers de Fr.	Cardinal r.	Astruc Jean	Propriétaire	979	
L Four crémat	Huile r. l'	Astruc Laurent	Plâtrier	1916	
L Puits Douachy	Douachy r.	Astruc Laurent	Plâtrier	1818	
L Terral	Terral r.	Astruc Laurent	Plâtrier	1938	
L Sépulcre	Terral r.	Astruc Laurent	Plâtrier	1941	
L Rey	Rey r.	Astruc Laurent père	Plâtrier	1808	
L Sarran	Sépulcre r.	Astruc Laurent père	Plâtrier	1954	
L Salvy	Verrerie r.	Astruc Laurent, fils	Plâtrier	652	C
L Castelnaud	Amandier r. de l'	Astruc Laurent, fils	Plâtrier	1998	
L Gouan	Amandier r. de l'	Astruc Louis-Guillaume	Plâtrier	2001	
L Rey	Douachy r.	Astruc Marie	Couturière	1805	
L Croix blanche	Pila St-Gely bd.	Atger-Rey Jacques	Fenassier	876	
L Caylar	Bout du monde r.	Aubapan Jean	—	497	
L St-Ruf	Basse r.	Aubaret Pierre-Jean-Bernard	Conseiller à la Cour	127	
L St-Ruf	Basse r.	Aubaret Pierre-Jean-Bernard	Conseiller à la Cour	128	
L Armand	St-Sacrement r.	Aubarc Magdalaine	Propriétaire	280	
L Eustache	Peyrou r. du	Aubert Linsblat Charles	Propriétaire	72	
L Viguier	Plan de l'On r.	Aubillon Esprit	Ingénieur chef des ponts et ch.	308	
L Loys	Courier r. du	Aubin Elisabeth	Propriétaire	1637	
L Triperie	Petit St-Jean r. du	Audibert Charles	Veuve	1355	
L Rosel	St-Sacrement r.	Audran Mathieu	Architecte	231	
L Canourgue	Canourgue pl. de la	Auf François	Veuve	166	
L Orgerie	Vieille r. de la	Auger Charles-Marie-Louis	Serrurier	1563	
L Gouan	Huile r. de l'	Aurès Jean-Joseph-Félix	—	2008	
L Cambacérés	Rossely r.	Auret Jac	Militaire	148	
L Rey	Rochelle r. de la	Aurivel Elisabeth	Propriétaire	1813	
L Puits Douachy	Douachy r.	Aurivel Pierre	Tisserand	1815	
L Massillan	Canabasserie r.	Autairac François	Veuve	2177	
L Rivière	Jérôme r.	Auteract J.-Joseph & Rouand Ch.-Auguste	Propriétaire	773	
L Terral	Terral r.	Auteract Marie-Louise-Phillipine	Négociant	1935	
L Fonbon	Aiguillerie r.	Auzet Jacques	Propriétaire	2259	
L Madier	Chapelle neuve r.	Avignon Aubert	Commis greffier	829	
L Arc d'arène	Roucher r.	Avignon Félix	Imprimeur	2267	
L Bocaud	Salle l'Evêque r.	Axat d', Ange J.-Michel-Bonav., marquis	Noble	893	
L Augustins	Augustins r. des	Aymar Alexis-Antoine	Propriétaire	953	
L 12 pans St-Pierre	Carmes r. des	Ayme Guillaume	Maçon	20	
L 12 pans St-Pierre	Carmes r. des	Ayme Guillaume	Maçon	21	
L Legassieux	Carmes r. des	Ayme Guillaume	Maçon	402	C
L Refuge	Blanquerie r.	Ayrolles François	Chirurgien	576	
L Refuge	Blanquerie r.	Ayrolles François	Chirurgien	577	C
L 12 pans Ste-Foix	Pénitents bleus imp. des	Azéma Jacques-François	Voiturier	1150	
L Plan de l'olivier	Verrerie basse r.	Azéma Jean cadet	Journalier	536	
L 12 pans Ste-Foix	Pénitents bleus imp. des	Azéma Pierre	Voiturier	1145	
L Trésoriers de Fr.	Trésoriers de Fr. r.	Azemar de Labaume Guillaume	Propriétaire	983	
L Riban	Balances r. des	Baille Laurent	Négociant	1274	
L Riban	Balances r. des	Baille Laurent	Négociant	1275	
L 12 pans Ste-Foix	Etuves r. des	Balaguier François aîné	Docteur en chirurgie	1132	
L Trésoriers de Fr.	Cardinal r.	Balaguier Jean-Louis-Frédéric	—	981	
L Augustins	Augustins r. des	Balaguier Virginie	Demoiselle	955	
L Daumejon	Experts r. des	Baldeiron Marguerite	Revendeuse	699	
L Grande loge	Roucher r.	Balester Pierre	Fabricant de chocolat	2244	
L 12 pans St-Paul	Palais royal r. du	Balestrier Charles-Pierre	—	1217	
L Chalons	St-Guilhem r.	Ballard Emilie	—	1746	
L Salvy	Refuge r. du	Balsan Pierre	Plâtrier	657	
L Salvy	Jonquet imp.	Balsan Pierre	Plâtrier	658	
L Villaret	Carmes r. des	Banal Toussand	Maçon	420	
L Tour d'Encanet	Aiguillerie r.	Bancal Jean	Charcutier	928	
L Devaux	St-Guilhem r.	Banne Jean	Négociant	1982	
L Devaux	St-Guilhem r.	Banne Jean	Négociant	1986	
L Chapelle neuve	Chapelle neuve r.	Bannel Roch	Cultivateur	493	
L Caylar	Olivier plan de l'	Barandon Barthélemy	Journalier	499	
L Sarret	Coquille r. de la	Barbeyrac de St-Maurice Ch.-Marie, marquis	Noble	1906	
L Sarret	Chapelle r. de la	Barbeyrac de St-Maurice Ch.-Marie, marquis	Noble	1907	
L Sarret	Chapelle r. de la	Barbeyrac de St-Maurice Ch.-Marie, marquis	Noble	1908	
L Boussonnel	Argenterie r.	Bardon Antoine	Orfèvre	1506	bis
L Boussonnel	Argenterie r.	Bardon Catherine	Propriétaire	1502	
L Rivière	Cannau r. du	Bardon Jean-Xavier aîné	Meunier	785	
L Orgerie	Argenterie r.	Bardon Pierre	Orfèvre	1553	
L Ponche	Argenterie r.	Bardon Rose	Propriétaire	1499	
L Regnac	Barralerie r.	Barille Pierre*-Guillaume	Propriétaire	2128	
L Massillan	Barralerie r.	Barillon Etienne	Cordonnier	2186	C
L Legassieux	Cabanis r.	Barlet Antoine, dit Brunet	Liqueuriste	401	

Section - Isle	Rue	Propriétaire	Métiers, statut, parenté	No.	Notes
L Eglise St-Paul	St-Paul r.	Barlet Guillaume fils	—	1671	
L 12 pans Ste-Foix	Tendon imp.	Barlet Guillaume père	Garçon Imprimeur	1203	
L St-Charles	St-Pierre r.	Baron Louis	Orfèvre	376	
L Poitevin	Dauphin r.	Baron Marianne-Elisabeth (ép. Delmas)	—	1891	
L Four des flammes	Triperie vieille r.	Baron Pierre	Menuisier	1334	
L Flaugergues	Cardinal r. du	Barrau Antoine	Héritiers	1547	
L Fonbon	Aiguillerie r.	Barrau Pierre	Négociant	2256	
L Riban	Triperie vieille r.	Barre Bernard cadet	Commis	1288	
L Petit St-Jean	Teissiers r. des	Barre Jacques aîné	Veuve	1694	
L Devèse	Ste-Anne r.	Barre Jea-Joseph	Chapellier	2016	
L St-Ruf	Basse r.	Barre Louis-Jean-Bernard	Notable	134	
L 12 pans Ste-Foix	Etuves r. des	Barrillon Vincent	Marchand de vin	1130	bis
L 12 pans Ste-Foix	Etuves r. des	Barrillon Vincent	Marchand de vin	1136	
L 12 pans Ste-Foix	Etuves bd. des	Barrillon Vincent	Marchand de vin	1196	
L Flaugergues	Argenterie r.	Barthélemy Antoine	Veuve	1540	C
L Flaugergues	Croix d'or r. de la	Barthélemy Antoine	Veuve	1545	
L Loys	Hirondelle r. de l'	Barthélemy Antoine-Etienne	Négociant	1636	
L Coulondres	Courier r. du	Barthélemy Antoine-Etienne	Négociant	1638	
L Armand	Fontanon r.	Barthélemy Jean	Veuve	291	
L Luquet	Palais r. du	Barthélemy Louis	Ferblantier	2172	
L Armand	Fontanon r.	Barthélemy Louis	Ferblantier	288	
L Petite loge	Aiguillerie r.	Basco Charles	Négociant	1013	
L Marie	Argenterie r.	Bashy du Cayla Marthe	Propriétaire	1569	
L Marie	Argenterie r.	Bashy du Cayla Marthe	Propriétaire	1572	C
L 12 pans St-Paul	Triperie bd. de la	Basty François-Laurent	Maréchal vétérinaire	1237	
L 12 pans St-Paul	Triperie neuve r.	Basty François-Laurent	Maréchal vétérinaire	1238	
L Riban	Triperie neuve r.	Baterat Simon	Héritiers	1279	C
L Puits des esquilles	Castel Moton r.	Baude	Propriétaire	209	
L Jausserand	Ste-Anne r.	Baude Jean-Pierre-Mathieu	Veuve	2090	
L Four des flammes	Triperie vieille r.	Baumel Jean-Dominique	—	1336	
L Four des flammes	Four des flammes r.	Baumelle Etienne	Prêtre	1343	
L Terral	Amandier r. de l'	Baumes Jean	Marchand de mousseline	1939	
L Ranchin	Puits St-Frmin r. du	Bayle Guillaume	Chanoine	2036	
L Coste	Teissiers r. des	Bazille David-Guillaume	Veuve	1713	
L Castelnaud	Castelnaud r.	Bazille Ernest	Négociant	1989	
L 12 pans Ste-Foix	Pénitents bleus imp. des	Bazille Ernest	Négociant	1191	
L Flaugergues	Argenterie r.	Bazille Jeanne-Marguerite	Propriétaire	1538	
L Paul	Dauphin r.	Bazille Marc-Antoine	Négociant	1868	
L Sarran	Valfère r. de la	Bazille Paul-David-Guillaume jeune	—	1958	
L Terral	Poitevin r.	Bazille Pierre-Guillaume	Propriétaire	1928	
L Chalon	St-Guilhem r.	Bazille-Mejean Jean-Jacques aîné	Négociant	1744	
L Couve	Multipliants r. des	Bazin Pierre-Denis	Menuisier	1305	
L Coste	St-Paul r.	Beaumes Michel	Chaudronnier	1696	
L Gouan	Huile r. de l'	Bedos Etienne	Négociant	2010	
L Grande loge	Beleze imp.	Beleze Pierre	Négociant	2216	
L Sabran	Logis St-Paul r.	Bellaud Félix	Négociant	1441	bis
L Sabran	Logis St-Paul r.	Bellaud Félix	Négociant	1442	
L 12 pans St-Pierre	Carnes r. des	Bellaud Jean-Pierre-Jacques	Négociant	1	
L Trésoriers de Fr.	Trésoriers de Fr. r.	Bellaud Jean-Pierre-Jacques	Négociant	985	
L Plan de l'on	St-Sacrement r.	Belleval Charles-Philippe-Gabriel	Propriétaire	314	
L Belleval	St-Firmin r.	Belleval Charles-Philippe-Gabriel	Propriétaire	2114	
L Petit St-Jean	Petit St-Jean	Bellotiny Joseph-Baptiste	Courtier	1686	
L Jausserand	Huile r. de l'	Belmond Jean-Baptiste-Germain	Conseiller à la Cour royale	2094	C
L Serre	Bout du monde r. du	Benech Jean-Pierre	Journalier	804	
L Petite loge	Aiguillerie r.	Benoît Jean-Louis	Propriétaire	1009	C
L Petite loge	Petite loge r.	Benoît Jean-Louis	Propriétaire	1011	
L Eglise St-Paul	Sacristie r.	Benoît Louis	Instituteur	1659	
L Eustache	Peyrou r. du	Benoît Silvestre	Boulangier	71	
L Eglise Ste-Anne	Phillipi r.	Beraud Laurent	—	2083	
L Rosel	Madière r.	Berge Magdaleine	—	239	
L Bouissonnade	Haute r.	Berger Gilles-Martin	Exécuteur de la haute justice	100	
L Bouissonnade	Haute r.	Berger Gilles-Martin	Exécuteur de la haute justice	101	
L Sarran	Marestan r.	Berger Jean	Journalier	1960	
L Palat	Fontanon r.	Bergeret Claude	Serrurier	273	
L St-Mathieu	Verrerie r.	Bergeret Claude	Serrurier	712	
L Regnac	Tondeurs r. des	Bergeret Claude	Serrurier	2129	
L Regnac	Tondeurs r. des	Bergeret Claude	Serrurier	2131	
L Petit St-Jean	Petit St-Jean	Béringuier Etienne	—	1684	
L Plan de l'on	St-Charles r.	Bermond Jacques	Capitaine d'Etat majeur	319	
L 12 pans Ste-Foix	Lois imp.	Bermond Jean	Menuisier	1149	
L 12 pans Ste-Foix	Etuves r. des	Bernadon Pierre-Barthélemy	Veuve	1205	bis
L 12 pans Ste-Foix	Etuves r. des	Bernadon Pierre-Barthélemy	Veuve	1205	
L Pujol	Aiguillerie r.	Bernard André-François-Dominique	—	909	
L Couve	Triperie vieille r.	Bernard François	Héritiers	1301	
L Loys	Courier r. du	Berthe Jean-Nicolas	Professeur	1634	
L Devaux	Valfère r. de la	Bertin Elisabeth	Propriétaire	1980	
L St-Ruf	Basse r.	Bertrand André	Menuisier	121	
L Plan de l'olivier	Écoles pies r. des	Bertrand André	Menuisier	546	
L Moulin d'huile	Triperie vieille r.	Bertrand Jean-Baptiste	Bijoutier	1375	
L Boussonnel	Ancien courrier r.	Bertrand Marie-Anne	—	1507	

Section - Isle	Rue	Propriétaire	Métiers, statut, parenté	No.	Notes
L 12 pans Ste-Foix	Tendon imp.	Bessi Antoine	Veuve	1202	
L 12 pans Ste-Anne	St-Guilhem r.	Bessié Fulcrand	Cordier	1753	
L Rosel	Blanquerie r. de la	Bessière Jacques	Propriétaire	229	
L Rosel	St-Sacrement r.	Bestieu Jacques	Peintre	234	
L Devaux	Parun imp.	Bestieu Jean	Journalier	1976	
L Puits de la Valfère	Valfère r. de la	Bestieu Pierre	Notable	1793	
L 12 pans Ste-Foix	Etuves bd. des	Bimard Jacques Simon Bernard	—	1193	C
L 12 pans Ste-Foix	Etuves bd. des	Bimard Jacques-Simon-Bernard	Négociant	1140	
L 12 pans Ste-Foix	Etuves bd. des	Bimard Jacques-Simon-Bernard	Négociant	1195	C
L 12 pans Ste-Foix	Pénitents bleus imp. des	Bimard Jacques-Simon-Bernard	Négociant	1993	C
L Plan de l'olivier	Ste-Ursule r.	Bimond Guillaume aîné	Journalier	541	
L Salvy	Verrerie r.	Bimond Guillaume, dit Gererdin	Journalier	675	
L Novial	Ste-Ursule r.	Bimond Jacques	Journalier	571	C
L Caylar	Olivier, plan de l' r.	Bimond Jean	Fondeur	505	
L Caylar	Olivier, plan de l' r.	Bimond Jean	Fondeur	506	
L St-Laurent	Providence r. de la	Bimond Jean aîné	Cultivateur	343	
L Ste-Ursule	Ste-Ursule r.	Bimond Jean aîné	Cultivateur	477	
L Salat	Olivier, plan de l' r.	Bimond Jean aîné	Cultivateur	606	
L Salat	Olivier, plan de l' r.	Bimond Jean cadet	Cultivateur	605	
L Salat	Berger r. du	Bimond Jean-Pascal	Journalier	621	C
L Tour d'Encanet	Aiguillerie r.	Bisset Jean-Jérôme aîné	Négociant	931	
L Jésuites	Collège r. du	Bisset Jean-Jérôme aîné	Négociant	945	
L Petite loge	Aiguillerie r.	Bisset Jean-Jérôme aîné	Négociant	1008	
L Tour d'Encanet	Aiguillerie r.	Bisset Jean-Noël	Héritiers	932	
L Petit St-Jean	Agde plan d'	Blanc Catherine	Rentière	1679	
L Restouble	St-Eloi r.	Blanc Etienne-François	Maçon	251	
L Sabran	Agde plan d'	Blanc Jacques	Veuve	1429	
L Jésuites	Collège r. du	Blanc Jean-Pierre	Architecte	946	
L Massillan	Massillan r.	Blanc Joseph	Boulangier	2178	
L 12 pans Ste-Foix	Etuves r. des	Blanc Thérèse	Modiste	1124	
L 12 pans St-Paul	Triperie bd. de la	Blanchard Louis-Marie	Ingénieur des ponts et chaussées	1221	
L Lepine	Criminel r. du	Blanchard Louis-Marie	Ingénieur des ponts et chaussées	2104	
L Refuge	Refuge r. du	Blanchet Pierre	Journalier	601	
L Campagnon	Engondeau r.	Blaquière Jacques	Fabricant de chaises	1424	
L Lagriffe	Palais r. du	Blavy Antoine	Vitrier	170	
L Lagriffe	Palais r. du	Blavy Antoine	Vitrier	173	
L Devaux	Valfère r. de la	Blavy Pierre Philippe	Propriétaire	1969	
L Serre	Aiguillerie r.	Blazy Jean-Baptiste	Héritiers	798	C
L Sabran	St-Côme r.	Blouquier Gaspard-Jean-Junius	Commis négociant	1438	
L St-Mathieu	Calvaire r. du	Bocaud de, née Grignaud de St-Pierre	Notable	714	
L St-Mathieu	St-Mathieu r.	Bocaud de, née Grignaud de St-Pierre	Notable	715	
L Lauriol	Blanquerie r.	Boisson Pierre	Veuve	732	
L 12 pans Ste-Foix	Pénitents bleus imp. des	Boitel Pierre	Commis	1142	
L 12 pans St-Pierre	Carmes r. des	Bompard Etienne	Serrurier	26	
L Puits du palais	Puits du palais r.	Bonald, de, Marie-Etienne-Victor	Propriétaire	108	
L Lagriffe	Palais r. du	Bonald, de, Marie-Etienne-Victor	Propriétaire	175	
L Lagriffe	Palais r. du	Bonald, de, Marie-Etienne-Victor	Propriétaire	176	
L Bongue	Plan de l'On r.	Bongue Jean	Graveur de la Monnaie	304	C
L Bongue	Plan de l'On r.	Bongue Jean	Graveur de la Monnaie	305	
L Plan de l'on	Plan de l'On r.	Bongue Jean-Antoine	Graveur	310	
L 12 pans Blanquerie	Blanquerie r. de la	Bongue Pierre	Veuve	463	C
L 12 pans Blanquerie	Blanquerie r. de la	Bongue Pierre	Veuve	464	
L 12 pans Ste-Foix	Etuves r. des	Bonhomme Henry	Veuve	1116	bis
L 12 pans Ste-Foix	Etuves r. des	Bonhomme Henry	Veuve	1120	bis
L Serre	Bout du monde r. du	Bonhomme Raymond	Garçon perruquier	806	
L 12 pans Ste-Foix	Pénitents bleus imp. des	Bonhomme Vincent	Voiturier	1144	
L 12 pans Ste-Foix	Pénitents bleus imp. des	Bonhomme Vincent	Voiturier	1151	
L Madier	Chapelle neuve r.	Bonnabel Joseph	Journalier	825	
L 12 pans Ste-Foix	Etuves r. des	Bonnafé Jean-Baptiste	Veuve	1086	
L 12 pans Ste-Foix	Etuves r. des	Bonnafé Jean-Baptiste	Veuve	1088	
L 12 pans St-Pierre	Saint-Pierre bd.	Bonnafox Henry	Chaudronnier	23	
L Tour d'Encanet	Aiguillerie r.	Bonnard Jean	Négociant	926	
L Petit temple	Logis St-Paul r.	Bonnaric François fils	Fils	1456	
L St-Michel	Blanquerie r. de la	Bonnefoy Jean-François- Pascal	Commis	192	
L Eglise St-Paul	Sacristie r.	Bonnet Jacques	Commis banquier	1661	
L 12 pans St-Paul	Triperie bd. de la	Bonnet Pierre	Marchand de bois	1231	
L 12 pans St-Paul	Triperie bd. de la	Bonnet Pierre	Marchand de bois	1236	
L Plantade	Argenterie r.	Bonnet Pierre	Boulangier	1533	
L Triperie	Triperie vieille r.	Bonnevialle Claude	Négociant	1362	
L Triperie	Triperie vieille r.	Bonnevialle Claude	Négociant	1363	C
L Moulin d'huile	Fontaine r. de la	Bonnevialle Claude	Négociant	1399	
L Petit St-Jean	Petit St-Jean	Bonneville Jean-Pierre-César	Veuve	1683	
L Petit Scel	Dauphin r.	Bonnier Laurent	Propriétaire	2102	
L Palat	Fontanon r.	Bonniol Jean	Propriétaire	274	
L Madier	Pila St-Gely r.	Bosc Antoine	Marchand	835	
L Madier	Pila St-Gely r.	Bosc Antoine	Marchand	836	
L Madier	Pila St-Gely r.	Bosc Antoine	Marchand	837	
L Poitevin	Valfère r. de la	Bosc Antoine	Marchand de fer	1877	
L 12 pans Blanquerie	Blanquerie bd. de la	Bosc Augustin-Guillaume	Propriétaire	458	
L Plan de l'olivier	Olivier, plan de l' r.	Bosc Augustin-Guillaume	Propriétaire	551	

Section - Isle	Rue	Propriétaire	Métiers, statut, parenté	No.	Notes
L Novial	Ecoles pies r. des	Bosc Augustin-Guillaume	Propriétaire	569	
L Novial	Ste-Ursule r.	Bosc Augustin-Guillaume	Propriétaire	571	C
L Salat	Olivier, plan de l' r.	Bosc Augustin-Guillaume	Propriétaire	611	
L Belleval	St-Firmin r.	Bosc Clément-Henri	Notable	2113	
L Triperie	Petit St-Jean r. du	Bosc Jean-Antoine-Alexis	Propriétaire	1347	
L Campagnon	Engondeau r.	Bosc Jean-Antoine-Alexis	Propriétaire	1417	
L Grande loge	Encivade plan d'	Bosc Pierre-Antoine	Revendeur	2235	
L Chapelle du palais	Saint-Sébastien r.	Bosquat Henri	Conseiller à la Cour royale	80	
L Beaulac	St-Firmin r.	Bosquat Henri	Conseiller à la Cour royale	2061	
L Beaulac	Petit Scel r. du	Bosquat Henri	Conseiller à la Cour royale	2062	
L Durand	St-Firmin r.	Bosquat Henri	Conseiller à la Cour royale	2123	
L Trésoriers de Fr.	Trésoriers de Fr. r.	Bosquet Pierre	Veuve	986	
L Plantade	Argentier r.	Bouché Pierre-Louis-Auguste	Négociant	1535	
L Four crémat	Amandier r. de l'	Boucher Pierre	Boucher	1911	
L Eustache	Plan du Palais r. du	Boucher Pierre-Dominique	Propriétaire	79	
L Propagande	Legassieux r.	Boucher Pierre-Dominique	Propriétaire	436	
L Portalès	Poissonnerie r. de la	Boucher Pierre-Dominique	Propriétaire	2159	C
L Portalès	Poissonnerie r. de la	Boucher Pierre-Dominique	Propriétaire	2160	
L Plantade	Cardinal r. du	Bouchet Antoine, dit Bousquet	Quincailler	1524	
L Terral	Poitevin r.	Bouchet Antoine, dit Bousquet	Négociant	1926	
L Guilhen	Rochelle r. de la	Bouchet-Fabre Pierre	Marchand drapier	1797	
L Legassieux	Lom imp. de	Boudet Jacques	Journalier	385	
L Terral	Amandier r. de l'	Boudon François	Propriétaire	1940	
L Grande loge	Loge r. de la	Boudon Françoise	Propriétaire	2214	
L Grande loge	Beleze imp.	Boudon Françoise	Propriétaire	2215	C
L Refuge	Refuge r. du	Boudon Louis	Propriétaire	589	
L Consulat	Cardinal r. du	Boué François	Maçon	1056	
L Consulat	Cardinal r. du	Boué Jacques	Garde du génie	1055	
L Sépulcre	Sépulcre r.	Bouet Victor	Fabricant à métier	1948	
L Moulin d'huile	Triperie neuve r.	Bouffardin Jean	Voiturier	1385	
L Tinal	Basse r.	Bouffardin Jean	Voiturier	159	
L 12 pans Ste-Foix	Etuves r. des	Bouffardin Jean-Baptiste	Veuve	1104	
L 12 pans Ste-Foix	Etuves r. des	Bouffardin Joseph	Voiturier	1117	
L 12 pans Ste-Foix	Etuves r. des	Bouffardin Joseph	Voiturier	1118	
L 12 pans Ste-Foix	Etuves r. des	Bouffardin Joseph	Voiturier	1134	
L Puits Douzils	Etuves r. des	Bouffardin Ruisin neuveu	—	1168	
L Petit St-Jean	Petit St-Jean	Bougette Jacques-André	Propriétaire	1689	
L Fauquier	St-Charles r.	Bougette Jeanne	Propriétaire	368	
L Robin	Gagne-petits r.	Bouisset André	Tailleur	1728	
L Gouan	Huile r. de l'	Bouisset Marguerite	Propriétaire	2009	
L Propagande	Quatrefages r.	Bouisson Pierre	Journalier	433	bis C
L Propagande	Quatrefages r.	Bouisson Pierre	Journalier	433	
L Puits Douachy	Douachy r.	Boulabert André	Héritiers	1820	
L Triperie	Fontaine r. de la	Boulabert Jean cadet	Propriétaire	1357	
L Triperie	Triperie vieille r.	Boulabert Jean cadet	Propriétaire	1365	
L Cheval blanc	Grand' rue	Boulabert Jean-Augustin	Propriétaire	1115	
L 12 pans Ste-Foix	Lois imp.	Boulabert Jean-Augustin	Propriétaire	1147	
L Triperie	Four des flammes r.	Boulabert Jean-Augustin	Propriétaire	1370	
L Chalon	St-Guilhem r.	Bouliech Jeanne-Marie-Thérèse	Propriétaire	1748	bis
L Chalon	St-Guilhem r.	Bouliech Jeanne-Marie-Thérèse	Propriétaire	1749	C
L Puits de la Valfère	Valfère r. de la	Bouliech Jeanne-Marie-Thérèse	Propriétaire	1787	
L Caylar	Verrerie basse r.	Bouquet Antoine	Fenassier	526	bis
L St-Mathieu	Verrerie r.	Bouquet Antoine	Cafetier	713	
L Eglise Ste-Anne	Ste-Anne r.	Bouquet Antoine	Propriétaire	2087	
L Plan de l'olivier	Olivier, plan de l' r.	Bouquet Jacques	Colporteur	547	
L Caylar	Avanturier r.	Bouquet Jean, fils d'Antoine	Journalier	515	
L Fauquier	St-Charles r.	Bouquet Jean-Jacques-Louis	Chanoine	366	
L Caylar	Verrerie basse r.	Bouquet Pierre	Fenassier	526	
L Eglise Ste-Anne	Ste-Anne r.	Bourdouire Jean-Vital	Courtier	2079	
L Four des flammes	Impasse	Bourgade Pierre-Marie	—	1321	
L Canourgue	Canourgue pl. de la	Bourgoin François Joseph	Négociant	167	
L 12 pans Blanquerie	Mourgues r. de	Bourgoin François Joseph	Négociant	449	
L Capucins	Louis XVI pl.	Bourquenot Jean-Pierre-Charles-César	Medecin	747	
L Novial	Noviciat r.	Bourrel Jean-Gabriel	Tripier	563	
L Trésoriers de Fr.	Trésoriers de Fr. r.	Bourrelly Bertrand	Négociant	988	
L Trésoriers de Fr.	Trésoriers de Fr. r.	Bourrelly Bertrand	Négociant	989	C
L Trésoriers de Fr.	Embouque d'Or r. d'	Bourrelly Bertrand	Négociant	989	C
L 12 pans Ste-Foix	Etuves r. des	Bourrelly Jean-Esprit	Secrétaire	1093	
L 12 pans St-Paul	Triperie bd. de la	Bourrelly Antoine	Fripier	1235	bis
L Ferard	Friperie r.	Bourrelly Joseph-Antoine fils	Fripier	1624	
L Ferard	Friperie r.	Bourrelly Joseph-Antoine fils	Fripier	1625	
L Devaux	Amandier r. de l'	Bouschet André-Crepin	Avoué	1962	
L Ste-Marie	Legassieux r.	Bousquet Elisabeth	Réligieuse sup. Vistation	438	
L 12 pans Blanquerie	Blanquerie bd. de la	Bousquet François	Teinturier	451	
L Puits des esquilles	Figuier r. du	Bousquet Jacques-Louis-Philippe	Magistrat	205	
L Ranchin	Ste-Anne r.	Bousquet Jacques-Louis-Philippe	Magistrat	2018	C
L Four de Geniez	Puits des esquilles r. du	Bousquet-Doumenq Jean-Dominique	Avoué	185	
L Refuge	Refuge r. du	Boussague Henri-Savence	Veuve	594	
L Salat	Berger r. du	Boussague Henri-Savence	Veuve	626	
L Flaugergues	Argentier r.	Boussairolles Fulcrand	Président de la Cour royale	1541	

Section - Isle	Rue	Propriétaire	Métiers, statut, parenté	No.	Notes
L Flaugergues	Cardinal r. du	Boussairolles Fulcrand	Président de la Cour royale	1546	
L Serre	Cannau r. du	Boussairolles Fulcrand	Président de la Cour royale	787	
L Serre	Aiguillerie r.	Boussairolles Fulcrand	Président de la Cour royale	795	C
L Pénitents blancs	Gouvernement r.	Boussairolles Fulcrand	Président de la Cour royale	975	
L Ranchin	Puits St-Frmin r. du	Bousse François aîné	Marchand toilier	2033	
L Four des flammes	Impasse	Bouvier Jean	Serrurier	1322	
L Monnaye	Monnaye r. de la	Bouys Pierre	Négociant	964	
L Lepine	St-Firmin r.	Boyer	—	2111	C
L Coulondres	Enrouan r. d'	Boyer Louise	Propriétaire	1646	
L 12 pans Ste-Foix	Etuves bd. des	Boyer Marguerite	Propriétaire	1207	
L Lepine	St-Firmin r.	Boyer Marie-Jean-Pierre-François	—	2112	
L Eustache	Peyrou r. du	Boyer Pierre	Juge de paix	70	
L Devaux	Marestan r.	Braigon Joseph	Plâtrier	1967	
L Devaux	Valfère r. de la	Braigon Joseph	Plâtrier	1968	C
L Caylar	Ste-Ursule r.	Brandon Guillaume	Commis	517	
L Salvy	Blanquerie r.	Bras Etienne	Veuve	670	C
L Four crémat	Amandier r. de l'	Brassat François	—	1918	
L Puits Douachy	Espinassas r.	Brayer Joseph	Menuisier	1833	
L Trémolet	Grand' rue	Breton Bernard cadet	Propriétaire	1474	
L Flaugergues	Argenterie r.	Breton Jean-Louis aîné	Coutelier	1536	
L Serre	Aiguillerie r.	Brignac de Montarnaud Agathe	Propriétaire	794	
L 12 pans St-Paul	Palais royal r. du	Brignac de Montarnaud Agathe	Propriétaire	1218	
L 12 pans St-Paul	Palais royal r. du	Brignac de Montarnaud Agathe	Propriétaire	1219	
L 12 pans St-Paul	Palais royal r. du	Brignac de Montarnaud Agathe	Propriétaire	1220	
L Rivière	Cannau r. du	Brouffon Jacques-Louis	Propriétaire	772	
L Luquet	Massillan r.	Brouillet Marie	Avocat	2175	
L Louvre	Etuves r. des	Brousse François	Ainé	1170	
L Douze pans	Villaret r.	Brousse Jacques-Germain	—	429	
L 12 pans Ste-Anne	St-Guilhem r.	Brousse Jean-Antoine	Marchand de grains	1754	
L 12 pans Ste-Anne	St-Guilhem r.	Brousse Jean-Antoine	Marchand de grains	1755	
L 12 pans Ste-Anne	St-Guilhem r.	Brousse Jean-Antoine	Marchand de grains	1755	bis
L Lauriol	Panier fleuri r.	Brousson Jacques-Louis	Négociant	736	
L Jésuites	Collège r. du	Brousson Jacques-Louis	Négociant	944	
L Serre	Aiguillerie r.	Broussonnet Victor	Professeur de médecine	791	
L Coulondres	Enrouan r. d'	Bru Antoine-Louis-Auguste	Commis	1645	
L Ranchin	Bayle r. du	Brû Etienne	Propriétaire	2045	
L Ranchin	Bayle r. du	Brû Etienne	Propriétaire	2046	
L Puits de la Valfère	Valfère r. de la	Bruel Jean	Tonnelier	1795	
L Fauquier	St-Charles r.	Bruguière Jean	Propriétaire	365	C
L Refuge	Blanquerie r.	Bruguière Jean	Propriétaire	578	
L 12 pans St-Pierre	Carnes r. des	Brun	—	19	
L Legassieux	Carnes r. des	Brun	—	393	
L 12 pans St-Pierre	Carnes r. des	Brun André	Veuve	29	
L Despous	St-Côme	Brun Caroline	Propriétaire	1656	
L Devaux	Brun imp.	Brun François	Négociant	1979	
L Devaux	St-Guilhem r.	Brun François	Négociant	1983	
L 12 pans Ste-Anne	Valfère r. de la	Brun Jacques	Veuve	1757	
L Devaux	Amandier r. de l'	Brun Marie-Élisabeth	Demoiselle	1974	
L Salvy	Refuge r. du	Brun Pierre	Propriétaire	656	
L Croix blanche	Pila St-Gely bd.	Brun Pierre	Propriétaire	879	
L 12 pans Blanquerie	Blanquerie bd. de la	Brun Pierre, gendre	Propriétaire	457	
L Ranchin	Friperie r.	Brunet Caroline-Sophie	Propriétaire	2022	
L 12 pans Ste-Foix	Etuves bd. des	Brunet Jean-Eugène	Notable	1138	
L Plantade	Grand' rue	Brunet Jean-Eugène	Notable	1519	C
L Plantade	Grand' rue	Brunet Jean-Eugène	Notable	1520	
L Cambon	St-Guilhem r.	Brunet Jean-Maurice	Négociant	1738	
L Plan de l'on	St-Charles r.	Brunier François	Cuisinier	322	
L Louvre	Petit Paris r. du	Bruzon Jacques	Veuve	1181	
L Bocaud	Salle l'Evêque r.	Cabanes-Puimisson Marc	Notable	894	
L Palais	Puits du palais r.	Cabanette Martin	Propriétaire	65	
L Refuge	Refuge r. du	Cabanis Pierre	Journalier	581	C
L Novial	Olivier, plan de l' r.	Cabannes Jean-Baptiste	Veuve	556	
L Refuge	Olivier, plan de l' r.	Cabannes Jean-Baptiste	Veuve	599	
L Moulin d'huile	Triperie neuve r.	Cabinel Jean	Plâtrier	1387	
L Ste-Ursule	Blanquerie r.	Cabrol Antoine	Propriétaire	469	
L Rey	Valfère r. de la	Cabrol Jacques	Marchand	1802	
L Campagnon	Grand' rue	Cabrol Louis	Meunier	1412	
L Pénitents blancs	Gouvernement r.	Cadilhac Pierre	Musicien	976	
L 12 pans St-Paul	Triperie neuve r.	Cadilhac Pierre	Musicien	1250	
L Gallières	Courte r.	Caffarel Virginie	Propriétaire	1610	
L Plan de l'olivier	Verrerie basse r.	Cairol Henry	Propriétaire	535	
L Novial	Noviciat r.	Caisso Alexis-François	—	562	
L Ferard	Friperie r.	Caizergues César	Professeur de médecine	1620	
L Ferard	Friperie r.	Caizergues César	Professeur de médecine	1621	
L Ferard	Bras de fer r.	Caizergues César	Professeur de médecine	1628	
L Maison commune	Jérôme r.	Caizergues Fulcrand	Avoué	771	
L St-Ruf	St-Pierre pl.	Caizergues Jean-Raymond	Avocat	139	
L St-Ruf	St-Pierre pl.	Caizergues Jean-Raymond	Avocat	137	
L St-Ruf	St-Pierre pl.	Caizergues Jean-Raymond	Avocat	138	bis
L St-Ruf	St-Pierre pl.	Caizergues Jean-Raymond	Avocat	138	

Section - Isle	Rue	Propriétaire	Métiers, statut, parenté	No.	Notes
L Ranchin	Pas étroit r.	Caizergues Marie-Carolinee	—	2030	
L Puits des esquilles	Castel Moton r.	Caizergues Olimpe	Notable	207	
L St-Michel	Blanquerie r. de la	Caizergues Pierre-Charles	Notaire	193	
L Petite loge	Brandille Pl.	Caizergues Pierre-Charles	Notaire	1003	
L Petite loge	Aiguillerie r.	Caizergues Pierre-Charles	Notaire	1005	C
L Fauquier	Cadène r. de la	Caizergues Raymond père	Propriétaire	361	
L Maison commune	Fournarié r.	Calage Jean-Pierre	Prêtre	762	
L 12 pans St-Pierre	Carmes r. des	Calandre Thomas	Padier	22	
L Salvy	Jonquet imp.	Calandre Thomas	Padier	661	
L Chapeau rouge	Chapeau rouge r.	Calandre Thomas	Padier	855	
L Chapeau rouge	Chapeau rouge r.	Calandre Thomas	Padier	856	C
L Serre	Bout du monde r. du	Calemard Jean cadet	Menuisier	803	
L 12 pans St-Paul	Triperie neuve r.	Calvet Jean	Maréchal	1233	
L Lauriol	Panier fleuri r.	Calvet Marguerite	Propriétaire	737	
L Puits du palais	Puits du palais r.	Calvier Jean-François-Xavier	—	110	
L Boucherie	Loge r. de la	Cambacérés Félicité	Propriétaire	2206	
L Chapeau rouge	Pila St-Gely bd.	Cambon Etienne	Propriétaire	866	
L Jausserand	Ste-Anne r.	Cambon Marie-Madeleine	—	2091	
L Manse	Petite loge r.	Campan Anne-Marie-Jeanne	Président de la Cour royale	1018	
L Manse	Petite loge r.	Campan Anne-Marie-Jeanne	Président de la Cour royale	1019	
L Puits des esquilles	Figuier r. du	Campan Bernard	Propriétaire	204	
L 12 pans Ste-Foix	Etuves r. des	Campan Bernard	Propriétaire	1121	
L Serre	Aiguillerie r.	Campan Jean-Théodore	Propriétaire	793	
L Fages	St-Martin imp.	Cantier Jean	Fabricant de chandelles	86	
L 12 pans St-Paul	St-Guilhem r.	Cantier Jean	Fabricant de chandelles	1262	
L Puits des esquilles	Castel Moton r.	Canton Jean	Négociant	210	
L Puits des esquilles	Puits des esquilles r.	Canton Jean	Négociant	213	
L Castries	St-Guilhem r.	Canton Jean	Négociant	1740	
L Castries	St-Guilhem r.	Canton Jean	Négociant	1743	
L St-Sacrement	St-Sacrement r.	Capau Nicolas	Veuve	264	
L Dardé	Place du Palais r.	Capelle Etienne	Cafetier	1899	
L Riban	Triperie neuve r.	Capion François	Fenassier	1279	C
L Trésoriers de Fr.	Aiguillerie r.	Caplat Jean-Baptiste	Avocat	1002	
L Trésoriers de Fr.	Aiguillerie r.	Caplat Jean-Baptiste	Avocat	1000	
L St-Michel	Blanquerie r. de la	Carlier Jaume	Propriétaire	191	
L Pouget	Blanquerie r.	Caron Jean-Pierre	Horloger	740	
L 12 pans Blanquerie	Blanquerie bd. de la	Carré Louis	Chirurgien	461	
L Devaux	St-Guilhem r.	Carré Louis	Chirurgien	1984	
L Grande loge	Encivade plan d'	Carrière Jean	Droguiste	2236	
L 12 pans St-Paul	Triperie neuve r.	Carrière Jean	Droguiste	1246	
L Refuge	Refuge r. du	Carrot Elisabeth	Propriétaire	597	
L Regnac	Barralerie r.	Cassairol Jacques	Propriétaire	2142	
L St-Firmin	St-Firmin r.	Cassairol Jacques	Propriétaire	2150	C
L Orgerie	Neuve pl.	Cassairol Pierre	Propriétaire	1560	
L Orgerie	Neuve pl.	Cassairol Pierre	Propriétaire	1561	
L Manse	Cure r. de la	Castan Guillaume-André-Joseph	Conseiller	1024	
L Beaulac	Bayle r. du	Castan Jean-Marie-André	Avocat général	2055	
L Beaulac	Bayle r. du	Castan Jean-Marie-André	Avocat général	2056	
L Beaulac	Bayle r. du	Castan Jean-Marie-André	Avocat général	2068	
L Beaulac	Phillipi r.	Castan Jean-Marie-André	Avocat général	2069	
L Beaulac	Bayle r. du	Castan Jean-Marie-André	Avocat général	2070	
L Beaulac	Bayle r. du	Castan Jean-Marie-André	Avocat général	2071	
L Eglise Ste-Anne	Ste-Anne r.	Castan Jean-Marie-André	Avocat général	2082	
L Eglise Ste-Anne	Phillipi r.	Castan Jean-Marie-André	Avocat général	2084	
L Eglise Ste-Anne	Phillipi r.	Castan Jean-Marie-André	Avocat général	2085	
L 12 pans Ste-Anne	Rochelle r. de la	Castanier	Veuve	1768	
L Riban	Triperie vieille r.	Castel Bertrand	Tapissier	1298	
L Grande loge	Loge r. de la	Castel Bertrand	Tapissier	2212	C
L Caylar	Olivier, plan de l' r.	Castelnaud Joseph	Journalier	528	C
L Collège du Roi	Verrerie r.	Castelnaud Louis	Journalier	648	
L Salvy	Verrerie r.	Castelnaud Louis	Journalier	653	C
L Salvy	Verrerie r.	Castelnaud Louis	Plâtrier	653	C
L Devaux	Amandier r. de l'	Castelnaud Michel	Négociant	1975	
L Devaux	St-Guilhem r.	Castelnaud Michel	Négociant	1985	
L Espinas	St-Ange r.	Castilhon Antoine	Veuve	1845	
L Espinas	St-Ange r.	Castilhon Antoine	Héritiers	1849	
L Polies	Peyrou r. du	Castilhon Pierre	Négociant	1864	
L Coste	St-Paul r.	Catrix Françoise	Propriétaire	1720	
L Crouzet	Sœurs noires r. des	Catrix Françoise	Propriétaire	1732	
L Canourgue	Palais pl. du	Catrix Jean-François	Avocat	164	
L Sépulcre	Valfère r. de la	Catrix Jean-François	Avocat	1946	
L 12 pans St-Paul	Triperie neuve r.	Catrix Pierre-François-Xavier-Marie	Marchand de fer	1229	
L 12 pans St-Paul	Triperie bd. de la	Catrix Pierre-François-Xavier-Marie	Marchand de fer	1232	
L 12 pans St-Paul	Triperie bd. de la	Catrix Pierre-François-Xavier-Marie	Marchand de fer	1243	bis
L Eustache	Peyrou r. du	Caucanas Auguste-David-Benjamin	Menuisier	76	
L Legassieux	Blanquerie bd. de la	Caumel Urbain	Plâtrier	411	C
L Ranchin	Puits St-Frmin r. du	Cauvas François	Tanneur	2035	
L 12 pans Ste-Foix	Etuves r. des	Cauvas Pierre-François	Veuve	1102	
L 12 pans Ste-Foix	Etuves r. des	Cauvas Pierre-François	Veuve	1103	
L Madier	Chapeau rouge r.	Cauvel Marguerite	—	843	

Section - Isle	Rue	Propriétaire	Métiers, statut, parenté	No.	Notes
L Moulin d'huile	Triperie neuve r.	Cavaillé Jacques	Veuve	1391	
L Petit temple	Logis St-Paul r.	Cavaillé Jacques	Veuve	1447	
L Petit temple	Logis St-Paul r.	Cavaillé Jacques	Veuve	1448	
L Petit St-Jean	Petit St-Jean	Cavaillé Jean-Joseph	Veuve	1685	
L Madier	Pila St-Gely r.	Cavalier Auguste	Commis	834	
L Louvre	Grand' rue	Cavalier Auguste-Pierre	—	1175	
L Puits Douachy	Espinas r.	Cavalier Pierre	Veuve	1828	
L Espinas	Espinas r.	Cavalier Pierre	Veuve	1835	
L Puits Douzils	Grand' rue	Caylus Bernard	Tailleur d'habits	1161	
L Croix blanche	Pila St-Gely bd.	Cayrol Joseph	Perruquier	875	
L Jésuites	Henri IV r.	Cayrol Marguerite	—	935	
L Devaux	Valfère r. de la	Cazal Jacques	Boulangier	1968	C
L Cheval blanc	Grand' rue	Cazalis Paul	Propriétaire	1116	
L 12 pans Ste-Anne	Valfère bd. de la	Cazalis Paul	Propriétaire	1766	
L Rosel	St-Sacrement r.	Cazeaux Jean-Louis	Lieutenant colonel	232	
L Louvre	Etuves r. des	Cazeaux Jean-Louis	Lieutenant colonel	1184	
L Triperie	Petit St-Jean r. du	Cazelle François-Joachim	Propriétaire	1352	
L Lauriol	Fournarié r.	Chabrier François-Pascal	Commis négociant	720	
L Collège de droit	Chapelle neuve pl.	Chaffre Philippe	Remouleur	813	
L Trésoriers de Fr.	Trésoriers de Fr. r.	Chaleon Jean-Antoine	Propriétaire	982	
L Novial	Olivier, plan de l' r.	Chaleon Louis	Veuve	555	
L Robin	Sœurs noires r. des	Chaloin Jean	Propriétaire	1727	C
L Ste-Ursule	Ste-Ursule r.	Chalon Jean	Journalier	474	
L Plan de l'olivier	Ste-Ursule r.	Chalon Jean, dit Paris	Cultivateur	537	C
L Tour d'Encanet	Aiguillerie r.	Chalon Paul	Fondeur	927	
L Refuge	Refuge r. du	Chalon Pierre aîné	Cultivateur	602	C
L Novial	Noviciat r.	Chalons Jean	Journalier	566	
L Durand	Tondeurs r. des	Chanchard Guillaume	Propriétaire	2125	
L Caylar	Olivier, plan de l' r.	Charabel Guillaume	—	511	
L Caylar	Avanturier r.	Charabel Guillaume	—	511	bis
L Plantade	Cardinal r. du	Charalois Jean-François	Propriétaire	1527	
L Coste	Teissiers r. des	Chardon Claude	Fabricant de chandelles	1712	
L Marie	Vieille r. de la	Charolois Charles-Mathieu	Propriétaire	1566	
L Salat	Olivier, plan de l' r.	Chassary Jacques	Commis	613	
L Puits du palais	Haute r.	Chassefière Jean-Antoine	Cultivateur	109	
L Armand	Bozanquet r.	Chastagner Jean-Antoine	Veuve	287	
L Ranchin	Puits St-Frmin r. du	Chastanier Gabriel-Théophile	Medecin	2034	
L Triperie	Triperie vieille r.	Chauran Pierre	Fenassier	1368	
L Puits Douachy	Rochelle r. de la	Chauran Pierre	Fenassier	1830	
L Fonbon	Roucher r.	Chauvet Jean-Pierre-Marie	Propriétaire	2250	
L Fonbon	Aiguillerie r.	Chauvet Jean-Pierre-Marie	Propriétaire	2251	
L Fonbon	Aiguillerie r.	Chauvet Jean-Pierre-Marie	Propriétaire	2252	
L Fonbon	Louis XVI pl.	Chauvet Jean-Pierre-Marie	Propriétaire	2264	
L Refuge	Ste-Ursule r.	Chauvet Michel-François	Entrepreneur	573	
L Fonbon	Aiguillerie r.	Chauvet Michel-François	Entrepreneur	2247	
L Rosel	Madière r.	Chauvet Michel-François	Entrepreneur	241	
L Armand	Confrérie r. de la	Chauvet Michel-François	Entrepreneur	284	
L Sarran	Sépulcre r.	Chauvet Pierre-Marie	Fournier	1953	
L Lagriffe	Puits des esquilles r. du	Chazelle Augustin	Propriétaire	178	
L Salvy	Refuge r. du	Chazot Guillaume cadet	Cultivateur	662	
L Salvy	Refuge r. du	Chazot Guillaume cadet	Cultivateur	663	
L Sarran	Amandier r. de l'	Chazot Mathieu	Perruquier	1952	
L St-Sacrement	Four St-Eloi r. du	Chazot Pierre jeune	Journalier	269	
L Sarret	Dauphin r.	Chivaud Jean-Antoine	Medecin	1909	
L St-Mathieu	Panafieu r.	Chrestien Jean-André	Medecin	718	
L Lauriol	Panafieu r.	Chrestien Jean-André	Medecin	722	
L Lauriol	Tricot r. du	Chrestien Jean-André	Medecin	724	
L Plan de l'olivier	Ste-Ursule r.	Claparède Pierre	Commis	543	
L Villaret	Villaret r.	Claret Jacques	Journalier	416	
L Ranchin	Villebrun imp.	Clausse Mathieu	Maître de danse	2042	C
L Beaulac	Bayle r. du	Clauzel François-Savence	—	2058	
L Beaulac	Bayle r. du	Clauzel François-Savence	—	2059	bis M
L Chapelle neuve	Avanturier r.	Clavel Michel	Chapellier	492	
L Petite loge	Aiguillerie r.	Clavel Michel	Chapellier	1012	
L 12 pans Ste-Foix	Etuves r. des	Clément Jean	Garçon voiturier	1125	
L 12 pans Ste-Foix	Etuves r. des	Clément Pierre-Hilaire	Magistrat	1096	
L Grande loge	Cévenols pl. des	Clément Pierre-Hilaire	Magistrat	2224	
L Massillan	Canabasserie r.	Clergue Laurent	Patissier	2190	
L Trémolet	Grand' rue	Coblonc Marie	Propriétaire	1487	
L Armand	Fontanon r.	Collet	Marchand toilier	289	
L Armand	Fontanon r.	Collet	Marchand toilier	290	
L Pouget	Canabasserie r.	Collière Gabriel	Veuve	741	
L Petit temple	Logis St-Paul r.	Colrat Bernard-Mathieu fils	Négociant	1453	
L Petit temple	Cope Cambes r.	Colrat Mathieu père	Propriétaire	1470	
L Paul	Carnes du Palais r. des	Combemale Marie-Claire	Propriétaire	1870	
L Madier	Chapelle neuve r.	Combes Antoine	Notable	827	
L Petit temple	Logis St-Paul r.	Combes François	Veuve	1454	
L Grande loge	Encivade plan d'	Combes Georges	Héritiers	2238	
L 12 pans St-Pierre	Saint-Pierre bd.	Combes Jean	Veuve	16	
L Four des flammes	Triperie vieille r.	Combes Pierre	Jardinier	1333	

Section - Isle	Rue	Propriétaire	Métiers, statut, parenté	No.	Notes
L Trémolet	Grand' rue	Combettes Jean	Propriétaire	1486	
L Caylar	Olivier, plan de l' r.	Combres Antoine	Notable	507	
L Ponche	Grand' rue	Combres Pierre	Marchand toilier	1491	
L Orgerie	Neuve pl.	Combres Pierre	Marchand toilier	1555	
L Orgerie	Neuve pl.	Combres Pierre	Marchand toilier	1557	C
L Bornier	Draperie rouge r.	Combres Pierre	Marchand toilier	1582	
L Terral	Amandier r. de l'	Combres Pierre	Marchand toilier	1923	
L Caylar	Olivier, plan de l' r.	Comy Pierre	Veuve	508	
L Caylar	Avanturier r.	Comy Pierre	Veuve	510	
L Salat	Olivier, plan de l' r.	Comy Pierre	Veuve	614	
L Caylar	Olivier, plan de l' r.	Comy Pierre	Veuve	508	bis
L Salat	Berger r. du	Concourdan Jacques	Garçon Imprimeur	619	
L Monnaye	Henri IV r.	Coq Fulcrand, dit Charlot	—	962	
L Riban	Triperie vieille r.	Corlat Jacques	Tonnelier	1295	
L Riban	Triperie vieille r.	Cornilhière Adolphe	—	1293	
L Petit temple	Logis St-Paul r.	Coronat Guillaume-Toussaint	Veuve	1457	
L Triperie	Petit St-Jean r. du	Coste Antoine	Chapellier	1350	
L Chalon	St-Guilhem r.	Coste de la Tour Louise-Marie	Notable	1751	
L Riban	Triperie vieille r.	Coste François	Tonnelier	1294	
L Couve	Multipliants r. des	Coste François	Tonnelier	1304	
L Four des flammes	Impasse	Coste François	Tonnelier	1324	
L Four des flammes	Triperie vieille r.	Coste François	Tonnelier	1337	
L Petit temple	Cope Cambes r.	Coste Jean	Propriétaire	1466	
L Puits des esquilles	Vieille intendance r.	Coste Pierre	Plâtrier	203	
L Plan de l'on	St-Sacrement r.	Coste Pierre	Plâtrier	315	
L Madier	Pila St-Gely r.	Coste Pierre	Plâtrier	839	
L Terral	Valfère r. de la	Coste Pierre	Plâtrier	1930	
L Sépulcre	Terral r.	Coste Pierre	Plâtrier	1943	
L Sépulcre	Amandier r. de l'	Coste Pierre	Journalier	1950	
L Triperie	Four des flammes r.	Coste Pierre-Augustin	Propriétaire	1373	
L Flaugergues	Argenterie r.	Coste Pierre-Augustin	Propriétaire	1537	
L Flaugergues	Argenterie r.	Coste Pierre-Augustin	Propriétaire	1550	
L Orgerie	Argenterie r.	Coste Pierre-Augustin	Propriétaire	1564	
L Plan de l'olivier	Olivier, plan de l' r.	Coste Vincent	Garçon tailleur	548	C
L Tour d'Encanet	Collège r. du	Coste, de, Louise-Suzanne-Delphine	Notable	934	
L St-Michel	Blanquerie r. de la	Costecal Antoine	Plâtrier	199	
L Salat	Berger r. du	Cotenet Pierre-Savence	—	622	
L Gallières	Courte r.	Cotton Alexandre-Sauveur	Epicier	1609	
L Campagnon	Fontaine r. de la	Couderc	Propriétaire	1401	
L Caylar	Verrerie basse r.	Couderc Marie	Couturière	522	
L Devaux	Parun imp.	Coulabet Marie-Magdaleine	Propriétaire	1977	
L Plantade	Grand' rue	Coulet Claude-Louis	Négociant	1522	
L Plantade	Croix d'or r. de la	Coulet Claude-Louis	Négociant	1529	
L Consulat	Cardinal r. du	Coulet Pierre	Négociant	1057	
L Petit temple	Cope Cambes r.	Coulon André	Voiturier	1464	
L Petit temple	Cope Cambes r.	Coulon André	Voiturier	1465	
L Restouble	Blanquerie r. de la	Coulon Antoine	Huissier	250	
L Gouan	Amandier r. de l'	Coulon Antoine	Huissier	2000	
L Cambacérés	Rossely r.	Coulougnac François-Gaspard	Avocat	149	
L Jausserand	Huile r. de l'	Coulougnac François-Gaspard	Avocat	2094	C
L Jausserand	Dauphin r.	Coulougnac François-Gaspard	Avocat	2095	
L Petit Scel	Dauphin r.	Coulougnac François-Gaspard	Avocat	2099	
L Croix blanche	Pila St-Gely bd.	Couper Jean	Marchand de blé	878	
L Collège de droit	Pila St-Gely r.	Coupiac Louis	Concierge à la Maison centrale	817	
L Rosel	Madière r.	Courbèze	Veuve	235	C
L Restouble	Four St-Eloi r. du	Cournet Etienne	Journalier	256	
L Poitevin	Valfère r. de la	Courrège Laurent	Serrurier	1879	
L Serre	Aiguillerie r.	Courty Pierre	Medecin	792	
L Flaugergues	Argenterie r.	Coustou Joseph-Pierre	Négociant	1540	C
L Rivière	Cannau r. du	Coustou Philippe-Pierre-Joseph	Négociant	781	
L Restouble	St-Sacrement r.	Coustou Pierre-Fr-Xavier	Vicaire général	252	
L Restouble	St-Sacrement r.	Coustou Pierre-Fr-Xavier	Vicaire général	253	
L Restouble	Restouble r.	Coustou Pierre-Fr-Xavier	Vicaire général	257	
L Restouble	Restouble r.	Coustou Pierre-Fr-Xavier	Vicaire général	259	
L Salat	Bout du monde r. du	Coustou Pierre-Fr-Xavier	Vicaire général	616	
L Sabran	Logis St-Paul r.	Coustou Pierre-Fr-Xavier	Vicaire général	1445	
L 12 pans St-Pierre	Carnes r. des	Coutelle Antoine	Veuve	4	
L Novial	Ecoles pies r. des	Coutelle Antoine	Veuve	565	
L Gouan	Amandier r. de l'	Couve Jean-Pierre	Menuisier	2005	
L Puits Douachy	Valfère r. de la	Couzín Jean	Marchand de mousseline	1825	
L Four de Geniez	Castel Moton r.	Crasous-Aaron Jean-François	Avocat	187	
L Petit St-Jean	Agde plan d'	Crémon Louis	—	1674	
L 12 pans St-Paul	Triperie neuve r.	Cros Jean-François	Revendeur	1228	
L Campagnon	Fontaine r. de la	Cros Jean-François	Revendeur	1402	
L Manse	Embouque d'Or r. d'	Crozat Paulin-Gabriel	Propriétaire	1022	
L Puits des esquilles	Castel Moton r.	Crueize Jean-Auguste	Propriétaire	206	
L Rey	Rey r.	Curbelieu Antoine	Marchand de vin	1811	
L Jésuites	Henri IV r.	Cure Jean-Paul aîné	Horloger	943	
L Massane	Gouvernement r. du	Cusson Auguste-Charles	Enfants	1068	
L Massane	Gouvernement r. du	Cusson Auguste-Charles	Enfants	1069	

Section - Isle	Rue	Propriétaire	Métiers, statut, parenté	No.	Notes
L Eglise St-Paul	Sacristie r.	Cuval Louis fils	Chaudronnier	1657	
L Eglise St-Paul	St-Paul r.	Cuval Louis fils	Chaudronnier	1673	
L Campagnon	Fontaine r. de la	Dagne Barthélemy	Bouhonnier	1403	
L Campagnon	Fontaine r. de la	Dagne Barthélemy	Bouhonnier	1404	
L Lepine	Petit Scel pl.	Dalbenas Laurent	Notable	2106	
L Petit Scel	Petit Scel pl.	Dalbenas Laurent	Notable	2100	
L Riban	Triperie neuve r.	Dardaillon Augustin	Boucher	1278	
L Salvy	Refuge r. du	Darette Louis Muscat	Journalier	664	C
L Salvy	Refuge r. du	Darette Marguerite	Journalier	664	C
L Orgerie	Draperie rouge r.	Dartis Jacques-Pierre	Propriétaire	1562	
L Marie	Argenterie r.	Dartis Louis-Xavier	Orfèvre	1573	
L Pénitents blancs	Pénitents blancs r. des	Dartis Pierre-Pascal	Avoué	971	
L Durand	Pistolet r. du	Dartis Pierre-Pascal	Avoué	2121	
L Collège de droit	Pila St-Gely r.	Daru Pierre-Antoine-Noël-Bruno	Propriétaire	812	
L Robin	Gagne-petits r.	Daru Pierre-Antoine-Noël-Bruno	Propriétaire	1730	
L Cambon	St-Guilhem r.	Daru Pierre-Antoine-Noël-Bruno	Propriétaire	1737	
L Ste-Ursule	Blanquerie r.	Daubian Pierre	Avocat	468	
L Pénitents blancs	Pénitents blancs r. des	Daubian Pierre	Avocat	970	
L Terral	Poitevin r.	Daudé Jean	Teinturier	1929	
L Jésuites	Collège r. du	Daumas Denis	Propriétaire	938	
L Blaude	Basse r.	Daumas François	Huissier	113	
L Collège du Roi	Verrerie r.	Daumas Jean	Journalier	650	
L Castelnaud	Castelnaud r.	Daumas Louis	Veuve	1996	
L Massane	Etuves r. des	Daumas Pierre	Propriétaire	1080	
L Massane	Etuves r. des	Daumas Pierre	Propriétaire	1081	
L Puits de la Valfère	Valfère r. de la	Daussargues Antoine	Fournier	1783	
L 12 pans Ste-Anne	Rochelle r. de la	Dauteribes Jean-Etienne	Marchand de bestiaux	1780	
L Caylar	Olivier, plan de l' r.	Davezean Georges-Denis	Manufacturier	503	
L Grande loge	Loge r. de la	David Firmin	Veuve	2219	
L Espinas	Espinas r.	Davillier Antoine-Joseph	Négociant	1838	
L Petit St-Jean	Petit St-Jean	Debitte Antoine	Maître d'écriture	1681	bis
L Douze pans	Villaret r.	Debitte Antoine	Maître d'écriture	428	
L Douze pans	Villaret r.	Debitte Antoine	Maître d'écriture	430	
L 12 pans Blanquerie	Villaret r.	Debitte Antoine	Maître d'écriture	431	
L 12 pans Blanquerie	Blanquerie bd. de la	Debitte Antoine	Maître d'écriture	432	
L Durand	Tondeurs r. des	Defages Charlotte	Propriétaire	2126	
L Flaugergues	Argenterie r.	Deidier	Avocat	1552	
L 12 pans St-Paul	Triperie bd. de la	Deidier Auguste	Capitaine	1252	
L Madière	Blanquerie r. de la	Dejean Auguste	Capitaine	242	
L Vivens	St-Firmin r.	Dejean Guillaume	Menuisier	2051	
L Four crémat	Amandier r. de l'	Dejean Philippe	Instituteur	1921	
L Bornier	St-Ramy r.	Dejuge François	Propriétaire	1595	C
L Portalès	Rebuffi r.	Delacombe André-Augustin	Négociant	2154	
L Portalès	Poissonnerie r. de la	Delacombe André-Augustin	Négociant	2159	C
L Salvy	Jonquet imp.	Deleuze Jean	Héritiers	660	
L Caylar	Avanturier r.	Deleuze Pierre, dit Mouret	Journalier	512	
L Caylar	Ste-Ursule r.	Deleuze Pierre, dit Mouret	Journalier	519	
L Ranc	St-Pierre plan	Delmas Bernard	Chirurgien	327	
L Ranc	St-Pierre plan	Delmas Bernard	Chirurgien	328	
L Restouble	Four St-Eloi r. du	Delmas François	Domestique	255	
L Sabran	Agde plan d'	Delmas François	Bouhonnier	1434	
L Cambacérés	Coste Frège r.	Delmas Jean-Antoine père	Propriétaire	145	
L Ranc	St-Sacrement r.	Delmas Jean-Antoine père	Propriétaire	333	
L Refuge	Blanquerie r.	Delmas Jean-Jacques aîné	Entrepreneur	574	
L Grandé loge	Roucher r.	Delmas Jean-Marie-Roch	Commis négociant	2242	
L Petite loge	Petite loge r.	Delmas-Buffet Vincent	Veuve	1004	
L Pujol	Aiguillerie r.	Delor Anne	—	915	
L Madier	Chapeau rouge r.	Delor Louis	Veuve	845	
L Madier	Delor imp.	Delor Louis	Veuve	849	
L 12 pans St-Paul	Triperie bd. de la	Deloye Pierre	Teinturier	1223	
L Fonbon	Aiguillerie r.	Delpech Jean-Mathieu	Professeur de medecine	2261	
L Salvy	Experts r. des	Deltout Louis	Journalier	682	
L 12 pans St-Paul	Triperie neuve r.	Delzeuze Fulcrand	Propriétaire	1253	
L Trésoriers de Fr.	Monnaye r. de la	Denat Jean-François	Cordier	994	
L Petite loge	Aiguillerie r.	Desfour Alexandre-Joseph-Jean	Propriétaire	1007	
L Couve	Balances r. des	Deshours-Farel Paulin	—	1302	
L Plantade	Cardinal r. du	Despetits Louis	Négociant	1525	
L Monnaye	Henri IV r.	Despous Anne-Pierette-Fr.-Jos. (Claude)	Receveur général des Finances	961	
L Fonbon	Aiguillerie r.	Despous Eulalie	Propriétaire	2257	
L Oratoire	Vieille aiguillerie r.	Despoux Eugène	Receveur général	900	
L Oratoire	Salle l'Evêque r.	Despoux Eugène	Receveur général	902	
L Augustins	Augustins r. des	Despoux Eugène	Receveur général	950	
L St-Laurent	Providence r. de la	Dessalle Charles	Héritiers	341	
L Salvy	Blanquerie r.	Dessalle Charles-Louis-Augustin	Avoué	686	
L 12 pans Ste-Foix	Etuves r. des	Dessalle Charles-Louis-Augustin	Avoué	1098	
L 12 pans St-Pierre	Carnes r. des	Dessalle Jean	Veuve	7	
L St-Laurent	St-Charles r.	Dessalle Jean-Salomon fils	Négociant	338	
L Sabran	Agde plan d'	Dessalle Jean-Salomon fils	Négociant	1431	
L Sabran	St-Côme r.	Dessalle Jean-Salomon fils	Négociant	1436	
L Sabran	Logis St-Paul r.	Dessalle Jean-Salomon fils	Négociant	1443	

Section - Isle	Rue	Propriétaire	Métiers, statut, parenté	No.	Notes
L Petit St-Jean	Petit St-Jean	Dessalle Jean-Salomon fils	Négociant	1681	
L Robin	Sœurs noires r. des	Dessalle Jean-Salomon fils	Négociant	1724	
L Robin	Sœurs noires r. des	Dessalle Jean-Salomon fils	Négociant	1725	
L Madière	Blanquerie r. de la	Dessalle Marcel	Propriétaire	246	
L Plan de l'on	St-Charles r.	Dessalle Marcel	Propriétaire	318	
L St-Charles	St-Charles r.	Dessalle Marcel	Propriétaire	371	
L St-Laurent	Providence r. de la	Dessalle Régis	Plâtrier	344	
L St-Laurent	St-Sacrement r.	Dessalle Régis	Plâtrier	345	
L Triperie	Triperie vieille r.	Devet Jean-Antoine-Emmanuel	Héritiers	1367	
L Moulin d'huile	Triperie neuve r.	Devèze Pierre	Serrurier	1376	
L Ponche	Grand' rue	Devilas Isaac	Limonadier	1494	
L Riban	Triperie neuve r.	Deydier Louis-Hypolitte	Propriétaire	1276	
L 12 pans Ste-Anne	Rochelle r. de la	Dezeuze Jean-Baptiste père	Cultivateur	1769	
L Grande loge	Loge r. de la	Diet Jean	Veuve	2217	
L Labaume	Cauzils r. des	Donnadey Anne-Marguerite	Négociant	1598	
L St-Sacrement	St-Eloi r.	Donnadieu	Propriétaire	268	
L Jésuites	Henri IV r.	Donnadieu François	Capitaine	937	
L Jésuites	Collège r. du	Donnadieu François	Capitaine	939	
L St-Sacrement	Restoubie r.	Donnadieu Laurent	Propriétaire	267	
L Bornier	Poissonnerie r.	Donnadieu Pierre	Propriétaire	1589	
L Palais	Haute r.	Donnat	Propriétaire	64	
L 12 pans St-Pierre	Saint-Pierre bd.	Donnat Jean-Baptiste	Avoué	33	
L 12 pans St-Pierre	Saint-Pierre bd.	Donnat Jean-Baptiste	Avoué	34	
L 12 pans St-Pierre	Carmes r. des	Donnat Jean-Baptiste	Avoué	39	
L 12 pans St-Pierre	Carmes r. des	Donnat Jean-Baptiste	Avoué	40	
L 12 pans St-Pierre	Saint-Pierre bd.	Donnat Jean-Baptiste	Avoué	45	
L Puits du palais	Puits du palais r.	Donnat Jean-Baptiste	Avoué	111	
L 12 pans St-Pierre	Saint-Pierre bd.	Donnat Thérèse	Propriétaire	63	
L Croix blanche	Pila St-Gely r. du	Dorthe-Coste Auguste	Veuve	882	
L Ranc	St-Sacrement r.	Dortoman Joseph-Paul	Négociant	334	
L 12 pans Ste-Anne	Peyrou r. du	Dortoman Joseph-Paul	Négociant	1858	
L 12 pans Ste-Anne	Valfère r. de la	Dortoman Joseph-Paul	Négociant	1859	
L Pujol	Aiguillerie r.	Dourlan Claude	Menuisier	908	
L Pujol	Aiguillerie r.	Dourlan Claude	Menuisier	919	
L Campagnon	Grand' rue	Drevon Claude	Propriétaire	1411	
L 12 pans St-Pierre	Carmes r. des	Droume Jacques	Veuve	38	
L 12 pans St-Pierre	Carmes r. des	Droume Jacques	Veuve	41	
L 12 pans St-Pierre	Carmes r. des	Droume Jacques	Veuve	51	
L Ranc	St-Pierre plan	Droume Jacques	Veuve	329	
L 12 pans St-Pierre	Carmes r. des	Droume Noël-Xavier	Propriétaire	36	
L Salvy	Blanquerie r.	Ducarre Benoît	Maçon	687	
L Propagande	Legassieux r.	Ducros Marie-Jeanne	Réligieuse à N.D. du Refuge	437	
L Poitevin	Valfère r. de la	Ducros Pascal	Menuisier	1880	
L Sabran	Logis St-Paul r.	Duetton André	Négociant	1439	
L Tinal	Basse r.	Duffours Auguste	Substitut du procureur royal	160	
L Tinal	Basse r.	Duffours Auguste	Substitut du procureur royal	161	
L Palais	Peyrou r. du	Dumas François	Boulangier	68	
L Palais	Peyrou r. du	Dumas François	Boulangier	69	
L Propagande	Legassieux r.	Dumas Jean	Maquignon	435	
L 12 pans Blanquerie	Blanquerie r. de la	Dumas Jean	Maquignon	465	
L 12 pans Ste-Anne	Valfère r. de la	Dumas Jeanne	Propriétaire	1852	
L Novial	Ecoles pies r. des	Dumas Martin	Négociant	568	
L Fages	Pelleterie r.	Dumas Pierre	Héritiers	94	
L Villaret	Villaret r.	Dumas Pierre-Roch	Teinturier	413	
L Ponche	Argenterie r.	Dumas Thimotée	Horloger	1489	
L Salat	Bout du monde r. du	Dumoulin Antoine	Architecte	617	
L Labaume	Courier r. du	Dunal Pierre-François	Propriétaire	1605	
L Lauriol	Tricot r. du	Dupin Charles	Veuve	726	
L Lauriol	Blanquerie r.	Dupin Charles	Veuve	727	
L Plantade	Charrue r. de la	Dupin Pierre	Veuve	1510	
L Luquet	Palais r. du	Duplatre Antoine	Veuve	2173	
L Puits Douachy	Douachy r.	Dupon Jean	Veuve	1816	
L Puits Douzils	Fourfouillère r.	Dupuy François	Perruquier	1164	
L Eglise St-Paul	St-Paul r.	Durand	Veuve	1672	
L 12 pans Ste-Anne	Valfère bd. de la	Durand	—	1761	
L Puits Douachy	Espinass r.	Durand Bernard	Héritiers	1827	
L Augustins	Vignogue r. de	Durand François	Négociant	958	
L Massillan	Encivade plan d'	Durand François	Propriétaire	2191	
L 12 pans Ste-Foix	Etuves r. des	Durand François, dit Vinaigre	—	1130	
L Manse	Petite loge r.	Durand Jacques	Négociant	1017	C
L Petit temple	St-Côme pl.	Durand Jacques	Négociant	1460	
L Lagriffe	Palais r. du	Durand Jean-Jacques -Louis	Notable	172	
L Caylar	Olivier, plan de l' r.	Durand Jeanne	Couturière	504	
L Salvy	Blanquerie r.	Durand Magdaleine	Propriétaire	672	
L Castelnaud	Castelnaud r.	Durand Marie	Propriétaire	1993	C
L Ranchin	Friperie r.	Durand Marie	Propriétaire	2020	
L Ranchin	Friperie r.	Durand Marie-Charlotte	—	2025	
L 12 pans Ste-Anne	Valfère bd. de la	Durand Noël-Roch	Capitaine	1760	
L Caylar	Verrerie basse r.	Durand Rose	Cuisinière	523	
L Bocaud	Salle l'Evêque r.	Durand-Fajon Jacques	Négociant	897	

Section - Isle	Rue	Propriétaire	Métiers, statut, parenté	No.	Notes
L Manse	Cure r. de la	Durand-Fajon Jacques	Négociant	1025	
L St-Michel	Vieille intendance r.	Durbin Etienne	Maçon	200	
L Fauquier	St-Charles r.	Dur-Laborde	—	365	C
L Puits Douachy	Rochelle r. de la	Dussac Pierre	Scieur de long	1831	
L Triperie	Triperie vieille r.	Dussol Barthélemy	Veuve	1363	C
L Triperie	Triperie vieille r.	Dussol Barthélemy	Veuve	1364	
L Moulin d'huile	Triperie vieille r.	Dussol Etienne	Journalier	1394	
L Espinas	Rochelle r. de la	Dussol Jacques	Emballeur	1847	
L Chapelle neuve	Ste-Ursule r.	Dussol Jean	Journalier	489	
L Novial	Novial r.	Dussol Jean-Antoine	Officier	557	
L Novial	Noviciat r.	Dussol Jean-Antoine	Officier	562	bis
L Novial	Noviciat r.	Dussol Jean-Antoine	Officier	561	
L Salvy	Verrerie r.	Dussol Jean-Pierre	Journalier	676	
L Daumejon	Blanquerie r.	Dussol Paul	Entrepreneur	688	
L Ste-Ursule	Petrarch imp.	Dussol Pierre aîné	Propriétaire	485	
L Ste-Ursule	Ste-Ursule r.	Dussol Pierre, fils cadet de Gibert	Journalier	472	
L Petite loge	Aiguillerie r.	Dussoux Denis-Claude	Capitaine	1009	C
L Sarran	Valfère r. de la	Dussoux Denis-Claude	Capitaine	1957	
L Petit temple	Engondeau r.	Duverdier Ambroise	Veuve	1449	M
L Tinal	Basse r.	Duvern Evariste	Héritiers	158	
L Catrix	Basse r.	Duvern Evariste	Héritiers	162	C
L Regnac	Tondeurs r. des	Duvern Evariste	Héritiers	2132	
L Riban	Triperie neuve r.	Duzon Antoine père	Fripier	1282	
L Ferard	Friperie r.	Duzon Antoine père	Fripier	1623	
L Maison commune	Louis XVI pl.	Dyzarn Pierre-Honoré	Propriétaire	767	
L Maison commune	Louis XVI pl.	Dyzarn Pierre-Honoré	Propriétaire	768	
L Maison commune	Louis XVI pl.	Dyzarn Pierre-Honoré	Propriétaire	769	
L Maison commune	Jérôme r.	Dyzarn Pierre-Honoré	Propriétaire	770	C
L Fonbon	Roucher r.	Encontre André	Instituteur	2249	
L Eglise St-Paul	Sacristie r.	Encontre Suzanne-Elisabeth	institutrice	1658	
L Salvy	Verrerie r.	Escallé François	Maçon	680	
L 12 pans St-Paul	Triperie neuve r.	Escazy Pierre-Joseph	—	1245	
L Petite loge	Aiguillerie r.	Escoufet Antoine	Tailleur	1005	C
L Petite loge	Aiguillerie r.	Escoufet Antoine	Tailleur	1006	
L Ponche	Argenterie r.	Escoufet Antoine	Tailleur	1497	C
L Polies	Peyrou r. du	Escourbiac Raymond	Huissier	1862	
L Campagnon	Grand' rue	Espagne Jean	Veuve	1407	
L Fages	St-Martin imp.	Espagne Pierre	Veuve	89	
L Rosel	Vieille intendance r.	Espéronnier Marie-Joseph-Jacques-Ambr.	Conseiller à la Cour royale	222	
L Pouget	Préfecture pl. de la	Espéronnier Marie-Joseph-Jacques-Ambr.	Conseiller à la Cour royale	738	
L 12 pans Ste-Foix	Etuves r. des	Espinas Antoine-Cavet	Maçon	1105	
L Castries	Puits du temple r.	Espinas Pierre	Propriétaire	1741	
L Eglise Ste-Anne	Ste-Anne r.	Espinasse Charles	Revendeur de meubles	2077	
L Fauquier	Providence r. de la	Espinasse Pierre	Maçon	359	
L 12 pans Blanquerie	Blanquerie bd. de la	Espinasse Pierre	Maçon	452	
L Madier	Chapeau rouge r.	Espinasse Pierre	Maçon	846	
L Chapeau rouge	Chapeau rouge r.	Espinasse Pierre	Maçon	860	
L Caylar	Chapelle neuve pl.	Espinasson Pierre	Maçon	502	
L Flaugergues	Argenterie r.	Estellé Louis	Passementier	1543	
L Ranchin	Pas étroit r.	Estève Antoine	Aubergiste	2028	
L Sépulcre	Terral r.	Estève Jacques	Veuve	1942	
L 12 pans Ste-Anne	Rochelle r. de la	Estival Antoine	Cordonnier	1772	
L Dardé	Place du Palais r.	Estor Mathieu	Chirurgien	1897	
L Massillan	Barralerie r.	Estoul Guillaume	Boucher	2187	
L Four de Geniez	Puits des esquilles r. du	Estoul Jean-Louis	Revendeur	182	
L Puits de la Valfère	Valfère r. de la	Estout Guillaume	Revendeur	1785	
L Boucherie	Loge r. de la	Euzet Jean-Claude	Quincailler	2210	
L Bornier	Draperie rouge r.	Eymard Alexis-Antoine	Propriétaire	1584	
L Boucherie	Draperie rouge r.	Eymard Alexis-Antoine	Propriétaire	2208	
L Salvy	Verrerie r.	Eymard Jean-Joseph-Laurent	Financier	679	
L Guilhen	Valfère r. de la	Fabre Anne	Propriétaire	1801	
L Lauriol	Blanquerie r.	Fabre Augustin fils	Propriétaire	729	
L Lauriol	Blanquerie r.	Fabre Augustin fils	Propriétaire	728	
L Castelnaud	Amandier r. de l'	Fabre Etienne	Veuve	1995	
L Chapeau rouge	Pila St-Gely bd.	Fabre Jean-Fulcrand	—	869	
L Crouzet	Courier r. du	Fabre Pierre	Marchand de peaux	1733	
L 12 pans Ste-Anne	Valfère bd. de la	Fabre Pierre	Aubergiste	1763	C
L Chapeau rouge	Chapeau rouge r.	Fabre Thomas	Propriétaire	862	
L Chapeau rouge	Chapeau rouge r.	Fabre Thomas	Propriétaire	863	
L Chapeau rouge	Pila St-Gely bd.	Fabre Thomas	Propriétaire	867	
L Portalès	Draperie St-Firmin r.	Fabre Thomas	Orfèvre	2156	
L Petit temple	Cope Cambes r.	Fabre Thomas	Propriétaire	1468	
L Cheval blanc	Grand' rue	Fabrège Louis	Marchand de meubles	1114	
L Novial	Noviciat r.	Fabreguettes Jean-François	—	567	
L Fages	Plan du Palais r.	Fages d'Auzières de St-Martial Jean-Fr.	Officier de cavalerie	84	
L Fages	Plan du Palais r.	Fages d'Auzières de St-Martial Jean-Fr.	Officier de cavalerie	85	
L Espinas	Valfère r. de la	Fages Jean-Joseph	Commis	1844	
L Serre	Aiguillerie r.	Fages Joseph-Théodore	Professeur de médecine	802	
L Serre	Aiguillerie r.	Fages Joseph-Théodore	Professeur de médecine	807	C
L Armand	Confrérie r. de la	Fajon Pierre	Prêtre	281	

Section - Isle	Rue	Propriétaire	Métiers, statut, parenté	No.	Notes
L Robin	Sœurs noires r. des	Fajon Pierre	Propriétaire	1721	
L Coste	Sœurs noires r. des	Fajon Pierre fils	Propriétaire	1716	
L Puits Douachy	Espinas r.	Fajon Pierre-Henri	Propriétaire	1826	
L Coste	Teissiers r. des	Fajon Pierre-Henri	Propriétaire	1707	
L Coste	Teissiers r. des	Fajon Pierre-Henri	Propriétaire	1708	
L Coste	Teissiers r. des	Fajon Pierre-Henri	Propriétaire	1709	
L Coste	Sœurs noires r. des	Fajon-Amblard Pierre	Négociant	1717	
L Legassieux	Carmes r. des	Faliès Pierre	Papetier	390	
L Orgerie	Neuve pl.	Fangous Joseph	Boucher	1556	bis
L Orgerie	Neuve pl.	Fangous Joseph	Boucher	1557	C
L Castries	St-Guilhem r.	Farel François	Négociant	1742	
L Maison commune	Fournarié r.	Farjon Louis-Didier	Conseiller à la Cour	765	
L Durand	Palais r. du	Farrat Rose	Propriétaire	2118	
L Campagnon	Grand' rue	Farrouch Guillaume	Perruquier	1406	
L Portalès	Draperie St-Firmin r.	Farrouch Guillaume	Perruquier	2155	bis C
L 12 pans Ste-Foix	Grand' rue	Farrouch Jean	Perruquier	1212	C
L Pujol	Aiguillerie r.	Faugé Etienne	Veuve	920	
L Armand	Confrérie r. de la	Faugé Etienne-Vincent	Tailleur de pierre	283	
L 12 pans Ste-Anne	Rochelle r. de la	Fauger Louis	Héritiers	1771	
L 12 pans Ste-Anne	Rochelle r. de la	Fauger Louis	Héritiers	1775	
L Moulin d'huile	Triperie neuve r.	Faugeret Armand-François	Homme de peine	1396	
L Refuge	Olivier, plan de l' r.	Fauquier François	Journalier	580	C
L Refuge	Olivier, plan de l' r.	Fauquier François	Journalier	584	
L Refuge	Olivier, plan de l' r.	Fauquier Jean-Jacques	Journalier	580	C
L St-Sacrement	Four St-Eloi r. du	Faure Jacques	Maçon	271	
L Legassieux	Providence r. de la	Faure Jacques	Maçon	408	
L Collège du Roi	Berger r. du	Faure Michel	Commis	631	
L Salvy	Verrerie r.	Fautrier *oublon	Commis	678	
L Refuge	Olivier, plan de l' r.	Fautrier Louise	Tanneur	588	
L Poitevin	Carmes du Palais r. des	Favier Jean, dit Colin	Journalier	1873	
L Puits des esquilles	Castel Moton r.	Favier Maurice	Propriétaire	208	
L 12 pans Ste-Foix	Grand' rue	Fayet Jean	Veuve	1210	
L Plantade	Grand' rue	Féau Guillaume	Propriétaire	1512	
L Rosel	St-Sacrement r.	Féau Jean-Gaspard-Antoine	Boutonnier	233	
L St-Laurent	St-Charles r.	Féautrier	Veuve	337	
L Triperie	Petit St-Jean r. du	Férés André	Serrurier	1346	
L St-Ruf	Basse r.	Fermaud Pierre	Journalier	125	
L Collège du Roi	Calvaire r. du	Ferrar Louise-Marie-Guillaum.-Gabrielle	Medecin	636	
L Collège du Roi	Calvaire r. du	Ferrar Louise-Marie-Guillaum.-Gabrielle	Medecin	638	
L Monnaye	Augustins r. des	Ferrar Louise-Marie-Guillaum.-Gabrielle	Medecin	965	
L Trémolet	Grand' rue	Ferrier Pierre-Thomas	Revendeur de meubles	1481	
L Devèse	Ste-Anne r.	Ferrier Pierre-Thomas	Revendeur de meubles	2017	
L 12 pans Ste-Foix	Lois imp.	Ferrière François	Capitaine	1156	
L Restouble	St-Sacrement r.	Fesquet Jean-Pierre	Officier	247	bis
L Poitevin	Carmes du Palais r. des	Fesquet Marianne	Propriétaire	1874	
L Salat	Olivier, plan de l' r.	Feuillade Jacques	Domestique	615	
L Four des flammes	Triperie vieille r.	Feuillade Jacques	Domestique	1338	
L Ste-Marie	Ecole Mage r.	Feumeleau Augustin	Quincailler	442	
L 12 pans St-Paul	Palais royal r. du	Feumeleau Augustin	Quincailler	1216	
L Triperie	Fontaine r. de la	Feumeleau Augustin	Quincailler	1360	
L Sarret	Coquille r. de la	Feumeleau Augustin	Quincailler	1905	
L 12 pans Blanquerie	Blanquerie bd. de la	Feyas Jacques-Marie aîné	Maçon	456	
L Collège du Roi	Berger r. du	Fiches Joseph	—	629	
L Boulet	St-Guilhem r.	Fierard Jean-Thomas	Propriétaire	1264	C
L Caylar	Olivier plan de l'	Figot François	Garçon tanneur	500	C
L Consulat	Trésoriers de Fr. r. des	Figuier Jean cadet	Pharmacien	1063	
L Consulat	Trésoriers de Fr. r. des	Figuier Jean cadet	Pharmacien	1064	
L Petit temple	Cope Cambes r.	Figière David	Propriétaire	1469	
L Devaux	Valfère r. de la	Filleul Jacques	Tailleur	1970	
L Marie	Argenterie r.	Flaissier Moise	Veuve	1567	
L Salvy	Refuge r. du	Floris Guillaume	Journalier	665	
L Refuge	Refuge r. du	Flory Antoine	Journalier	581	C
L 12 pans Ste-Foix	Etuves bd. des	Flory Guillaume	Forgeron	1198	
L Puits de la Valfère	Valfère r. de la	Flory Guillaume	Militaire	1784	
L 12 pans Ste-Foix	Etuves bd. des	Flory Jean-Roch cadet	Garçon charon	1197	
L Luquet	Massillan r.	Flottes Jean-Baptiste	Négociant	2170	
L Ferard	Pas étroit r.	Flottes Pierre	Veuve	1618	
L Rosel	Saint-Pierre desc.	Flouret Antoine aîné	Négociant	216	
L Bouissonnade	Haute r.	Fontanes Jean	Huissier	102	
L Collège de droit	Pila St-Gely r.	Fontenay Jean-Emmanuel	Ingénieur chef des ponts et ch.	819	
L Douze pans	Carmes r. des	Foucras Félix	Perruquier	424	
L Douze pans	Carmes r. des	Foucras Félix-Jean-Baptiste fils	Perruquier	425	
L Douze pans	Carmes r. des	Foucras Félix-Jean-Baptiste fils	Perruquier	426	C
L Four de Geniez	Puits des esquilles r. du	Foulquier Arnaud	Veuve	184	
L Serre	Aiguillerie r.	Foulquier Jean-Antoine	Propriétaire	801	
L Four des flammes	Multipliants r. des	Fourcoul Louis	Fournier	1318	
L Four des flammes	Multipliants r. des	Fourcoul Louis	Fournier	1319	
L Riban	Triperie neuve r.	Fournel Jacques	Propriétaire	1283	
L 12 pans St-Paul	Triperie neuve r.	Fournel Jean	Boulangier	1255	
L 12 pans St-Paul	Triperie neuve r.	Fournel Jean	Boulangier	1256	

Section - Isle	Rue	Propriétaire	Métiers, statut, parenté	No.	Notes
L 12 pans Blanquerie	Blanquerie bd. de la	Fournel Pascal	Fenassier	459	
L Salvy	Experts r. des	Fournet Antoine	Journalier	683	
L St-Charles	St-Charles r.	Fournier de la Condamine Marie-Nic,baron	Evêque	372	
L Legassieux	Cadène r. de la	Fournier de la Condamine Marie-Nic,baron	Evêque	403	
L Legassieux	Cadène r. de la	Fournier de la Condamine Marie-Nic,baron	Evêque	404	
L Legassieux	Cadène r. de la	Fournier de la Condamine Marie-Nic,baron	Evêque	405	
L Legassieux	Providence r. de la	Fournier de la Condamine Marie-Nic,baron	Evêque	407	
L Legassieux	Providence r. de la	Fournier de la Condamine Marie-Nic,baron	Evêque	409	
L Legassieux	Blanquerie bd. de la	Fournier de la Condamine Marie-Nic,baron	Evêque	412	
L Ranchin	St-Firmin r.	Fournier Jean-Pierre	Revendeur	2043	
L Legassieux	Carmes r. des	Fournier Pierre	Tonnelier	395	
L Propagande	Quatrefages r.	Fournir Claude	Vacher	433	bis C
L Pénitents blancs	Pénitents blancs r. des	Fouzes Mathieu	Instituteur	973	
L Plan de l'olivier	Ste-Ursule r.	Fraissines Louis-Martin	Revendeur	538	
L Poitevin	Valfère r. de la	Fraissines Louis-Martin	Revendeur	1878	
L Robin	Gagne-petits r.	Fraissines Siméon-Michel	Revendeur	1729	
L Boucherie	Loge r. de la	Fraissines Siméon-Michel	Revendeur	2203	
L Boucherie	Loge r. de la	Fraissines Siméon-Michel	Revendeur	2204	
L Boucherie	Loge r. de la	Fraissines Siméon-Michel	Revendeur	2205	
L Chapeau rouge	Chapeau rouge r.	Franc Ignace	Propriétaire	858	
L Madier	Chapeau rouge r.	Franc Ignace-Joseph	Propriétaire	842	
L Daumejon	Verrerie r.	François Elisabeth	Propriétaire	705	
L Campagnon	Grand' rue	Franquelly Marie	—	1414	
L Salvy	Experts r. des	Fuillassier Barthélemy	Chiffonnier	681	
L Fages	Basse r.	Gabaldo Raymond	Propriétaire	91	
L St-Ruf	Basse r.	Gabaldo Raymond	Propriétaire	126	
L Moulin d'huile	Triperie vieille r.	Gache Auguste	—	1384	
L Moulin d'huile	Triperie vieille r.	Gache Auguste	—	1388	
L Gallières	Trésoriers de la bourse r.	Gache Esprit	Inspecteur des lits militaires	1617	
L 12 pans Blanquerie	Blanquerie bd. de la	Gachon Jean	Marchand drapier	453	
L Orgerie	Neuve pl.	Gachon Jean	Marchand drapier	1559	
L Puits de la Valfère	Valfère r. de la	Gachon Jean	Marchand drapier	1792	
L St-Laurent	Jonquet imp.	Gachon Jean-Pierre	Maçon	339	C
L Tour d'Encanet	Aiguillerie r.	Gaillard Antoine aîné	Plâtrier	929	
L St-Sacrement	St-Sacrement r.	Gaillard Joseph	Plâtrier	262	
L Fontanon	Providence r. de la	Gaillard Mathieu jeune	Plâtrier	352	
L Ste-Ursule	Ste-Ursule r.	Gairaud Jean	Surveillante à la Maison centrale	478	
L Refuge	Olivier, plan de l' r.	Galabert Jean-Louis	Avoué	592	
L Collège du Roi	Berger r. du	Galabert Jean-Louis	Avoué	628	
L Eglise St-Paul	Sacristie r.	Galabert Jean-Louis	Avoué	1663	
L St-Ruf	Basse r.	Galabert Jean-Louis	Avoué	122	
L St-Ruf	Basse r.	Galabert Jean-Louis	Avoué	123	
L Grande loge	Cévenols pl. des	Galibert Etienne	Notable	2211	
L Grande loge	Loge r. de la	Galibert Etienne	Notable	2212	C
L Grande loge	Loge r. de la	Galibert Etienne	Notable	2213	C
L Grande loge	Cévenols pl. des	Galibert Etienne	Notable	2225	
L Grande loge	Cévenols pl. des	Galibert Etienne	Notable	2228	C
L Grande loge	Juiverie imp. de la	Galibert Etienne	Notable	2230	
L Fauquier	Providence r. de la	Galtier Antoine	Veuve	367	
L 12 pans St-Pierre	Saint-Pierre bd.	Galtier Jean-Pierre	Fabricant de chandelles	55	
L 12 pans St-Pierre	Saint-Pierre bd.	Galtier Jean-Pierre	Fabricant de chandelles	56	
L 12 pans St-Pierre	Saint-Pierre bd.	Galtier Jean-Pierre	Fabricant de chandelles	57	
L 12 pans St-Pierre	Saint-Pierre bd.	Galtier Jean-Pierre	Fabricant de chandelles	58	
L Capucins	Panier fleuri r.	Galyé François-Jérôme	Docteur en médecine	751	
L Capucins	Fournarié r.	Galyé François-Jérôme	Docteur en médecine	754	
L Capucins	Fournarié r.	Galyé François-Jérôme	Docteur en médecine	755	
L Ponche	Grand' rue	Galyé François-Jérôme	Docteur en médecine	1493	
L 12 pans St-Pierre	Carmes r. des	Gantier Marc Antoine	Veuve	5	
L 12 pans St-Pierre	Carmes r. des	Gantier Marc-Antoine	Veuve	6	
L Ranc	St-Charles r.	Garbouleau Jean-François-Régis	Commis	331	
L 12 pans Ste-Foix	Étuves bd. des	Garcin Pierre	—	1199	
L Coste	Sœurs noires r. des	Garcin Valentin	Gagne-petit	1718	
L Restouble	St-Sacrement r.	Garonne Jacques	Boulangier	247	
L Cygne	Étuves r. des	Garonne Jacques	Boulangier	1106	
L Campagnon	Engondeau r.	Garonne Jacques, dit Le dévot	Propriétaire	1425	
L 12 pans St-Pierre	Carmes r. des	Garric Jean	Tendeur de draps	18	
L Salvy	Refuge r. du	Garrigue Jean	Veuve	667	C
L Salvy	Jonquet imp.	Garrigue Jean-Dominique	—	658	
L 12 pans St-Pierre	Carmes r. des	Garrigues	Propriétaire	35	
L Poitevin	Poitevin r.	Gas Louis-Antoine-Toussaint	Avocat	1886	
L Poitevin	Poitevin r.	Gas Louis-Antoine-Toussaint	Avocat	1887	
L Riban	Triperie vieille r.	Gaston François	Cardeur de laine	1291	
L Coste	Teissiers r. des	Gaston François	Cardeur de laine	1701	
L Augustins	Vignogue r. de	Gaudon François	Veuve	957	
L Plan de l'olivier	Verrerie basse r.	Gautier Marguerite	Propriétaire	534	
L Coste	St-Paul r.	Gavaudan Jean-Guillaume	Tonnelier	1705	
L Moulin d'huile	Triperie vieille r.	Gay Anne, veuve Ribot	Propriétaire	1389	
L Ranchin	Villebrun imp.	Gay Jean-Antoine-Noël	Médecin	2041	
L Boulet	Triperie vieille r.	Gay Jean-Baptiste-Maurice fils aîné	Négociant	1267	
L Boulet	Triperie neuve r.	Gay Jean-Baptiste-Maurice fils aîné	Négociant	1268	

Section - Isle	Rue	Propriétaire	Métiers, statut, parenté	No.	Notes
L Boulet	Balances r. des	Gay Jean-Baptiste-Maurice fils aîné	Négociant	1272	
L Serre	Aiguillerie r.	Gay Jean-Jacques aîné	Marchand de blé	808	
L Coulondres	Pastourel plan du	Gay Jean-Noël	Medecin	1643	
L Campagnon	Grand' rue	Gayda Dominique	Boulangier	1408	
L Crouzet	St-Guilhem r.	Gayral Benjamin	Veuve	1736	
L 12 pans Ste-Foix	Grand' rue	Gayraud François	Fournier	1211	
L 12 pans Ste-Foix	Grand' rue	Gayraud François	Fournier	1212	C
L Lauriol	Fournarié r.	Gayraud Jacques-Toussaint	Commis	735	
L Espinas	Rochelle r. de la	Gayraud Jean	Journalier	1846	
L Collège du Roi	Calvaire r. du	Gayraud Pierre	Econome à l'Hôpital général	641	
L Labaume	Courier r. du	Gazagnes Jean-François	Négociant	1604	
L Labaume	Courier r. du	Gazagnes Jean-François	Négociant	1597	
L Riban	Triperie vieille r.	Gazave François-Mathieu-Gaudin	Marchand de tabac	1296	
L Campagnon	Grand' rue	Gazave François-Mathieu-Gaudin	Marchand de tabac	1410	
L Beaulac	Petit Scel r. du	Gazel	Veuve	2066	
L Plan de l'olivier	Ecoles pies r. des	Gely Jacques, dit Jérôme	Journalier	545	
L Madier	Four qui passe r. du	Gely Jacques, dit Jérôme	Journalier	831	
L Fages	Basse r.	Gely Jean	Veuve	95	
L Plan de l'olivier	Verrerie basse r.	Gely Jean	Veuve	530	
L Trémolet	Cope Cambes r.	Geniez Jacques-Marie-Alexandre	Commissaire	1483	
L Eustache	Peyrou r. du	George Jean-Claude	Propriétaire	75	
L Augustins	Augustins r. des	Gerbier Jean-Baptiste-Salomon	Notable	951	
L 12 pans Ste-Foix	Etuves r. des	Gerbier Jean-Baptiste-Salomon	Notable	1122	
L 12 pans Ste-Foix	Etuves r. des	Gerbier Jean-Baptiste-Salomon	Notable	1123	
L 12 pans Ste-Foix	Etuves r. des	Gerbier Jean-Baptiste-Salomon	Notable	1127	
L 12 pans Ste-Foix	Etuves r. des	Gerbier Jean-Baptiste-Salomon	Notable	1128	
L 12 pans Ste-Foix	Etuves bd. des	Gerbier Jean-Baptiste-Salomon	Notable	1139	
L Coste	Teissiers r. des	Gervais Jean-André	Négociant	1711	
L Coste	Sœurs noires r. des	Gervais Jean-André	Négociant	1715	
L Grande loge	Aiguillerie r.	Gervais Jean-André	Négociant	2222	
L Ranchin	Pas étroit r.	Gevaudan Joseph-Paulin-Cazimir	Propriétaire	2029	
L Eglise Ste-Anne	Ranchin r.	Gevaudan Joseph-Paulin-Cazimir	Propriétaire	2076	
L Rivière	Cannau r. du	Gigonzac Pierre aîné	Négociant	775	
L Croix blanche	Pila St-Gely bd.	Gigonzac Pierre aîné	Négociant	877	
L Chapelle neuve	Chapelle neuve r.	Gillat Jean-Baptiste	Cultivateur	494	
L Espinas	Valfère r. de la	Gilles Alexandre	Héritiers	1841	
L Puits Douzils	Grand' rue	Gimel Jean-Pierre-Maximin	Commis	1162	
L Coulondres	Courier r. du	Gimon François	Propriétaire	1639	
L Ponche	Grand' rue	Gimond Marc-Antoine	Notable	1496	
L Ponche	Argenterie r.	Gimond Marc-Antoine	Notable	1497	C
L Robin	Sœurs noires r. des	Gimond Verdier	Propriétaire	1722	
L Bornier	Trésoriers de la bourse r.	Ginestous Anne-Eugène-François-Louis	Propriétaire	1593	C
L Bornier	Trésoriers de la bourse r.	Ginestous Anne-Eugène-François-Louis	Propriétaire	1594	
L Bornier	St-Ramy r.	Ginestous Anne-Eugène-François-Louis	Propriétaire	1595	C
L Villaret	Villaret r.	Ginouilhac Jean	Maçon	418	
L Rosel	Madière r.	Ginouilhac Jean	Maçon	235	C
L Puits Douachy	Espinas r.	Girard Marie	—	1832	
L Gouan	Amandier r. de l'	Girard de François-Frédéric	Notable	2006	
L Four de Geniez	Palais r. du	Giroud Jean-Pierre	Ingénieur des ponts et chaussées	188	
L Plan de l'on	St-Sacrement r.	Giroud Jean-Pierre	Ingénieur des ponts et chaussées	317	
L Ranc	St-Charles r.	Giroud Jean-Pierre	Ingénieur des ponts et chaussées	330	
L Devèse	Ste-Anne r.	Gleizes Jean-Pierre	Négociant	2012	
L Gallières	Trésoriers de la bourse r.	Goffin Antoine-François-Aphrodise	Greffier en chef de la Cour royale	1613	
L Douze pans	Carnes r. des	Goliard François	Veuve	423	
L Riban	Triperie vieille r.	Gontier Antoine fils	Portefaix	1290	
L Plantade	Grand' rue	Gontier Jean	Veuve	1514	
L Devaux	Amandier r. de l'	Gontier Marguerite	Institutrice	1973	
L Petit St-Jean	Agde plan d'	Gontier Pierre-Martin	—	1677	
L 12 pans Ste-Foix	Lois imp.	Goubié Jean	Voiturier	1117	bis
L 12 pans Ste-Foix	Lois imp.	Goubié Jean	Voiturier	1118	bis
L Rosel	Blanquerie r. de la	Goudard Anne-Rosalie	Propriétaire	223	
L Cheval blanc	Grand' rue	Goudard Simon	Propriétaire	1113	
L Eglise St-Paul	Sacristie r.	Goudou Etienne	Cordonnier	1660	
L Fauquier	Cadène r. de la	Gounel Laurent	Canonnier de marine	360	
L Villaret	Cabanis r.	Gourdon André, dit Le maître	Cultivateur	414	
L Legassieux	Carnes r. des	Gourdon Guillaume	Veuve	392	
L 12 pans Ste-Anne	Rochelle r. de la	Gout Jean	Boucher	1773	
L 12 pans St-Pierre	Carnes r. des	Gouzard Guillaume	Marchand de vin	12	
L Four des flammes	Multipliants r. des	Grailhe Jacques	Cordonnier	1329	
L Four crémat	Amandier r. de l'	Grailhe Jacques	Cordonnier	1920	
L Terral	Amandier r. de l'	Grailhe Jacques	Cordonnier	1924	
L Serre	Aiguillerie r.	Grand Etienne-Pierre aîné	Négociant	795	C
L Grande loge	Loge r. de la	Grandel Jacques aîné	Propriétaire	2213	C
L Salat	Berger r. du	Grandel Jacques jeune	Journalier	624	C
L Daumejon	Verrerie r.	Grandel Jean aîné	Veuve	707	
L Collège du Roi	Berger r. du	Grandel Jean-Jacques	Cultivateur	627	
L Salat	Berger r. du	Grandel Marie	—	624	C
L Caylar	Ste-Ursule r.	Granier Antoine	Vitrier	516	
L Ranchin	Friperie r.	Granier Etienne	Perruquier	2021	
L 12 pans Ste-Anne	Valfère r. de la	Granier Guillaume aîné	Propriétaire	1850	

Section - Isle	Rue	Propriétaire	Métiers, statut, parenté	No.	Notes
L Petite loge	Aiguillerie r.	Granier Jean	Plâtrier	1015	
L Consulat	Neuve pl.	Granier Jean	Plâtrier	1060	
L Ranchin	Friperie r.	Granier Jean	Plâtrier	2027	
L Poitevin	Dauphin r.	Granier Pierre-Louis	Négociant	1889	
L Cambacérés	Rossely r.	Granier-Joyeuse Jacques-Antoine	Propriétaire	151	
L 12 pans Ste-Foix	Etuves r. des	Gras Michel	Marchand de vin	1131	
L Sabran	Logis St-Paul r.	Grasset Joseph-Bruno	Notaire	1446	
L Petit temple	Engondeau r.	Grasset Joseph-Bruno	Notaire	1450	
L Terral	Amandier r. de l'	Grasset Joseph-Bruno	Notaire	1925	
L Lepine	Petit Scel pl.	Grasset Joseph-Bruno	Notaire	2107	
L Collège du Roi	Verrerie r.	Grasset, de, Jeanne-Andrette-Elisabeth	Propriétaire	649	
L Collège du Roi	Calvaire r. du	Grasset, de, Marie-Anne-Toussaint	Propriétaire	637	
L Collège du Roi	Calvaire r. du	Grasset, de, Marie-Anne-Toussaint	Propriétaire	639	
L Collège du Roi	Calvaire r. du	Grasset, de, Marie-Anne-Toussaint	Propriétaire	640	
L Pouget	Préfecture pl. de la	Grasset, de, Marie-Anne-Toussaint	Propriétaire	739	
L Ranchin	St-Firmin r.	Grasset, de, Marie-Anne-Toussaint	Propriétaire	2044	
L 12 pans Ste-Foix	Etuves bd. des	Grave Pierre-Marie	Maréchal de camp	1206	
L 12 pans Ste-Foix	Grand' rue	Grazidon Jean	Maçon	1209	
L Chapelle du palais	Saint-Sébastien r.	Grenier Jean-Baptiste	Veuve	82	
L Croix blanche	Pila St-Gely r. du	Grenier Jean-Baptiste	Veuve	883	
L Plan de l'on	St-Sacrement r.	Grés Adrien	Propriétaire	316	
L Devèse	Ste-Anne r.	Grès Pierre	Veuve	2013	
L Gouan	Amandier r. de l'	Greville Jacques	Cordonnier	2004	
L Triperie	Fontaine r. de la	Gribal Pierre	Droguiste	1359	
L Flaugergues	Cardinal r. du	Grimaud Guillaume	Doreur	1548	
L Coste	Teissiers r. des	Grimaud Louise	—	1699	
L Coste	St-Paul r.	Grimaud Louise	—	1703	
L Eglise Ste-Anne	Ranchin r.	Grimaud Louise	—	2075	
L Eglise Ste-Anne	Ste-Anne r.	Grimaud Louise	—	2078	
L Four des flammes	Impasse	Gros Dominique	Fournier	1327	
L Four des flammes	Triperie vieille r.	Gros Dominique	Fournier	1335	
L Bouissonnade	Basse r.	Gros Etienne	Huissier	97	
L Madier	Chapelle neuve r.	Gros Etienne	Huissier	851	
L Trésoriers de Fr.	Monnaye r. de la	Gros Jean	—	992	
L Petit temple	Logis St-Paul r.	Grozellier Marie-Angélique	Propriétaire	1458	
L Fauquier	Cadène r. de la	Guercin Jean-Baptiste	Veuve	362	
L Refuge	Refuge r. du	Guet Pierre	Journalier	583	
L Cambacérés	Rossely r.	Guetton de St-Georges, chev. de St-Louis	Noble	152	
L Cambacérés	Coste Frège r.	Guetton de St-Georges, chev. de St-Louis	Noble	154	
L Massillan	Barralerie r.	Guichard Antoine	Commis négociant	2188	C
L Massillan	Barralerie r.	Guichard Antoine	Commis négociant	2189	C
L Jausserand	Ste-Anne r.	Guilhon Jean	Potier d'étain	2089	
L Plan de l'olivier	Ecoles pies r. des	Guillaule Jacques	Veuve	544	
L Rivière	Cannau r. du	Guillaume	Veuve	779	
L Collège de droit	Chapelle neuve pl.	Guillaume Michel	Instituteur	823	
L Collège de droit	Four qui passe r. du	Guillaume Michel	Instituteur	820	
L Serre	Cannau r. du	Guillot Jean-Baptiste	Avocat	788	
L Salvy	Refuge r. du	Guin Guiraud	Veuve	667	C
L Grande loge	Encivade plan d'	Guinier Pierre aîné	Quincailler	2232	
L Four des flammes	Multipliants r. des	Guiral Antoine	Veuve	1331	
L Collège de droit	Pila St-Gely r.	Guiraud Jean	Veuve	816	
L Plantade	Grand' rue	Guiraud Jean	Veuve	1516	M
L Lepine	St-Firmin r.	Guiraud Jean-Baptiste	Marchand de cuirs	2111	C
L Plan de l'olivier	Olivier, plan de l' r.	Guizard Antoine	Cultivateur	552	C
L Casseïrol	Encivade plan d' r.	Guy Michel	Notable	743	
L Casseïrol	Encivade plan d' r.	Guy Michel	Notable	745	
L Petit temple	Logis St-Paul r.	Guy Michel	Notable	1455	
L Massillan	Barralerie r.	Guy Michel	Notable	2180	C
L Massillan	Barralerie r.	Guy Michel	Notable	2181	C
L Massillan	Canabasserie r.	Guy Michel	Notable	2182	
L Massillan	Canabasserie r.	Guy Michel	Notable	2183	C
L Grande loge	Encivade plan d'	Guy Michel	Notable	2237	
L 12 pans Ste-Anne	Valfère r. de la	Haguenot Jean-Louis	Apothicaire	1851	
L Devaux	St-Guilhem r.	Haguenot Jean-Louis	Apothicaire	1987	
L Refuge	Refuge r. du	Hébrard Antoine	Plâtrier	582	
L Collège du Roi	Verrerie r.	Hébrard Jean-Pierre	Menuisier	647	
L Collège de droit	Four qui passe r. du	Henry André	Propriétaire	821	
L Couve	Triperie vieille r.	Heral Louis	Boulangier	1300	
L Fontanon	Providence r. de la	Heral Pierre	Homme de peine à l'Ec. de	353	
L Fages	Basse r.	Hérand Antoine	Serrurier	92	
L Devèse	Ste-Anne r.	Hérand Antoine	Serrurier	2011	
L Sépulcre	Sépulcre r.	Herand Jérôme	Teinturier	1949	
L 12 pans Ste-Foix	Petit Paris r. du	Herbier Roch	Veuve	1208	
L 12 pans Ste-Foix	Petit Paris r. du	Herbier Roch	Veuve	1208	bis
L Trésoriers de Fr.	Aiguillerie r.	Hostalier François-Marie-Xavier	Conseiller à la Cour royale	998	
L Marie	Argentierie r.	Hostalier Marie-Louise-Sophie	Propriétaire	1568	
L Fontanon	Providence r. de la	Hours Jean	Romanier	354	
L Pujol	Aiguillerie r.	Hours Jean	Romanier	917	
L Chapeau rouge	Pila St-Gely bd.	Huc André	Aubergiste	871	
L Chapeau rouge	Pila St-Gely bd.	Huc André	Aubergiste	872	

Section - Isle	Rue	Propriétaire	Métiers, statut, parenté	No.	Notes
L Labaume	Courier r. du	Huc Antoine	Veuve	1603	
L Loys	Courier r. du	Huc Antoine	Veuve	1632	
L Trésoriers de Fr.	Embouque d'Or r. d'	Huc Gabriel	Propriétaire	990	
L 12 pans St-Paul	Triperie neuve r.	Huc Jean	Banquier	1226	
L Madier	Chapeau rouge r.	Hugou François	Cordier	841	
L 12 pans St-Pierre	Saint-Pierre bd.	Hugou André	Maçon	24	
L Grande loge	Roucher r.	Hugues François	Tailleur	2245	
L Rosel	Vieille intendance r.	Icard Jacques	Veuve	218	
L 12 pans Blanquerie	Mourgues r. de	Icard Jacques	Veuve	448	C
L 12 pans Blanquerie	Blanquerie r. de la	Icard Jacques	Veuve	462	
L St-Michel	Blanquerie r. de la	Icard Pierre	Menuisier	196	
L Puits Douzils	Etuves r. des	Imbert Guillaume	Boulangier	1169	
L St-Laurent	St-Sacrement r.	Inbreville Antoine	—	347	
L 12 pans St-Pierre	Saint-Pierre bd.	Institution civile-Commune	Commune	47	
L 12 pans St-Pierre	Saint-Pierre r.	Institution civile-Commune	Commune	60	
L 12 pans St-Pierre	Saint-Pierre r.	Institution civile-Commune	Commune	61	
L 12 pans St-Pierre	Saint-Pierre r.	Institution civile-Commune	Eglise St-Pierre	62	
L Ste-Croix	Puits des esquilles r.	Institution civile-Commune	Mairie	214	
L Ste-Croix	Canourgue pl. de la	Institution civile-Commune	Fontaine	215	
L Palat	Four St-Eloi r. du	Institution civile-Commune	Hôpital St-Eloi	272	
L Palat	St-Sacrement r.	Institution civile-Commune	Hôpital St-Eloi	278	C
L St-Eloi	Four St-Eloi r. du	Institution civile-Commune	Hôpital St-Eloi	357	
L Legassieux	Carnes r. des	Institution civile-Commune	Hôpital St-Eloi	394	
L Legassieux	Cabanis r.	Institution civile-Commune	Hôpital général	399	
L Douze pans	Carnes r. des	Institution civile-Commune	Commune	426	C
L Douze pans	Carnes r. des	Institution civile-Commune	Abreuvoir	427	
L Ste-Ursule	Blanquerie r.	Institution civile-Commune	Maison de détention	471	
L Salvy	Refuge r. du	Institution civile-Commune	Maison ruinée	655	
L Capucins	Panier fleuri r.	Institution civile-Commune	Fontaine	746	bis
L Capucins	Labrèche	Institution civile-Commune	Magasin de pompes	759	
L Jésuites	Collège r. du	Institution civile-Commune	Eglise Notre Dame	948	
L Place neuve	Neuve pl.	Institution civile-Commune	Boutique	1026	
L Place neuve	Neuve pl.	Institution civile-Commune	Boutique	1027	
L Place neuve	Neuve pl.	Institution civile-Commune	Boutique	1028	
L Place neuve	Neuve pl.	Institution civile-Commune	Boutique	1029	
L Place neuve	Neuve pl.	Institution civile-Commune	Boutique	1030	
L Place neuve	Neuve pl.	Institution civile-Commune	Boutique	1031	
L Place neuve	Neuve pl.	Institution civile-Commune	Boutique	1032	
L Place neuve	Neuve pl.	Institution civile-Commune	Boutique	1033	
L Place neuve	Neuve pl.	Institution civile-Commune	Boutique	1034	
L Place neuve	Neuve pl.	Institution civile-Commune	Boutique	1035	
L Place neuve	Neuve pl.	Institution civile-Commune	Boutique	1036	
L Place neuve	Neuve pl.	Institution civile-Commune	Boutique	1037	
L Place neuve	Neuve pl.	Institution civile-Commune	Boutique	1038	
L Place neuve	Neuve pl.	Institution civile-Commune	Boutique	1039	
L Place neuve	Neuve pl.	Institution civile-Commune	Boutique	1040	
L Place neuve	Neuve pl.	Institution civile-Commune	Boutique	1041	
L Place neuve	Neuve pl.	Institution civile-Commune	Boutique	1042	
L Place neuve	Neuve pl.	Institution civile-Commune	Boutique	1043	
L Place neuve	Neuve pl.	Institution civile-Commune	Boutique	1044	
L Place neuve	Neuve pl.	Institution civile-Commune	Boutique	1045	
L Place neuve	Neuve pl.	Institution civile-Commune	Boutique	1046	
L Place neuve	Neuve pl.	Institution civile-Commune	Boutique	1047	
L Place neuve	Neuve pl.	Institution civile-Commune	Boutique	1048	
L Place neuve	Neuve pl.	Institution civile-Commune	Boutique	1049	
L Place neuve	Neuve pl.	Institution civile-Commune	Boutique	1050	
L Place neuve	Neuve pl.	Institution civile-Commune	Boutique	1051	
L Place neuve	Neuve pl.	Institution civile-Commune	Boutique	1052	
L Place neuve	Neuve pl.	Institution civile-Commune	Boutique	1053	
L Place neuve	Neuve pl.	Institution civile-Commune	Boutique	1054	
L 12 pans Ste-Foix	Comédie pl. de la	Institution civile-Commune	Fontaine	1087	
L 12 pans Ste-Foix	Etuves bd. des	Institution civile-Commune	Observatoire	1195	C
L 12 pans Ste-Foix	Grand' rue	Institution civile-Commune	Fontaine publique	1213	
L 12 pans St-Paul	Grand' rue	Institution civile-Commune	Fontaine publique	1214	
L 12 pans St-Paul	Triperie bd. de la	Institution civile-Commune	Fontaine publique	1261	
L Trémolet	Grand' rue	Institution civile-Commune	Tribunal de commerce	1488	
L Orgerie	Neuve pl.	Institution civile-Commune	Fontaine publique	1556	
L 12 pans Ste-Anne	St-Guilhem r.	Institution civile-Commune	Fontaine publique	1756	
L 12 pans Ste-Anne	Peyrou r. du	Institution civile-Commune	Arc de triomphe	1857	
L Poissonnerie	Poissonnerie r. de la	Institution civile-Commune	Poissonnerie	2194	
L Poissonnerie	Poissonnerie r. de la	Institution civile-Commune	Boutiques	2195	
L Poissonnerie	Poissonnerie r. de la	Institution civile-Commune	Boutique	2196	
L Poissonnerie	Poissonnerie r. de la	Institution civile-Commune	Boutique	2197	
L Poissonnerie	Poissonnerie r. de la	Institution civile-Commune	Boutique	2198	
L Poissonnerie	Poissonnerie r. de la	Institution civile-Commune	Boutique	2199	
L Poissonnerie	Poissonnerie r. de la	Institution civile-Commune	Boutique	2200	
L 12 pans St-Pierre	Saint-Pierre bd.	Institution civile-Etat	Académie royale Ec. Medecine	59	
L Palais	Palais r. du	Institution civile-Etat	Cour royale Palais de justice	66	
L Collège du Roi	St-Mathieu r.	Institution civile-Etat	Ecole spéciale de pharmacie	634	
L Capucins	Panier fleuri r.	Institution civile-Etat	Préfecture	746	

Section - Isle	Rue	Propriétaire	Métiers, statut, parenté	No.	Notes
L Capucins	Panier fleuri r.	Institution civile-Etat	Préfecture	748	
L Jésuites	Collège r. du	Institution civile-Etat	Académie royale Collège	947	
L 12 pans Ste-Foix	Etuves r. des	Institution civile-Etat	Salle de spectacles	1097	
L 12 pans St-Paul	Triperie bd. de la	Institution civile-Etat	Domaine	1252	bis
L 12 pans Ste-Anne	Valfère bd. de la	Institution civile-Etat	Domaine	1764	
L Rivière	Jérôme r.	Institution civile-Ville de Gironne	Gironne ville-Espagne	774	
L St-Charles	Cadène r. de la	Institution ecclésiastique	Palais épiscopal	378	
L Ste-Marie	Ecole Mage r.	Institution ecclésiastique	Dames de la Visitation	440	
L Pujol	Aiguillerie r.	Institution ecclésiastique	Sœurs de la Misericorde	916	
L Augustins	Augustins r. des	Institution ecclésiastique	Société des Augustins	959	
L Monnaye	Monnaye r. de la	Institution ecclésiastique	Sœurs de la Misericorde	963	
L Plan de l'olivier	Ste-Ursule r.	Issalene Antoine	Négociant	539	
L 12 pans St-Pierre	Carmes r. des	Itier Philippe	Jardinier	14	
L Salvy	Blanquerie r.	Jac Pierre	Maçon	671	
L Croix blanche	Boucaud r.	Jalabert Marianne	Propriétaire	886	C
L Salat	Olivier, plan de l' r.	Jambon Bertrand, dit Paté	Journalier	612	
L Madier	Chapelle neuve r.	Jambon Dominique	Veuve	828	
L 12 pans St-Pierre	Carmes r. des	James Jacques	Négociant	11	
L Trésoriers de Fr.	Brandille Pl.	James Jean	Négociant	1001	
L Polies	Peyrou r. du	Jamme Jean-Pierre	Avoué	1863	
L Legassieux	Lom imp. de	Jaoul Gracie	—	387	
L Villaret	Cabanis r.	Jaoul Gracie	—	419	
L 12 pans St-Pierre	Saint-Pierre bd.	Jaoul Jean	Veuve	8	
L 12 pans St-Pierre	Carmes r. des	Jaoul Jean	Veuve	9	
L 12 pans St-Pierre	Carmes r. des	Jaoul Jean	Veuve	10	
L Plan de l'olivier	Ste-Ursule r.	Jaoul Jean aîné	Cultivateur	537	C
L Plan de l'olivier	Ste-Ursule r.	Jaoul Jean aîné	Cultivateur	540	
L Plan de l'olivier	Olivier, plan de l' r.	Jaoul Jean aîné	Cultivateur	548	C
L Caylar	Olivier, plan de l' r.	Jaoul Pierre cadet, dit Lauze	Journalier	509	
L Bornier	Draperie rouge r.	Jaumes Jean-Pierre	Fabricant d'acides	1585	
L 12 pans St-Paul	Triperie bd. de la	Jeambon Léonard-Pierre	Héritiers	1222	
L Four crémat	Amandier r. de l'	Jean Gracie	Négociant	1919	
L Refuge	Olivier, plan de l' r.	Jean Pierre-Joseph	Avoué	600	
L Campagnon	Fontaine r. de la	Jeanbon Pierre-Léonard-Gabriel	Chaudronnier	1423	
L Louvre	Etuves r. des	Jeanjean François	Maréchal	1185	
L 12 pans St-Pierre	Carmes r. des	Jeanjean Jean	Propriétaire	31	
L Rey	Rey r.	Jeanjean Jean	Propriétaire	1807	
L Tour d'Encanet	Aiguillerie r.	Jeanjean Marcelin-Régis	Veuve	930	
L Petit St-Jean	Agde plan d'	Jeanjean Pierre	Veuve	1676	
L Eglise St-Paul	Sacristie r.	Jeanjean Pierre	Veuve	1662	
L Grande loge	Encivadé plan d'	Jensaune Jacques-Auguste	Medecin	2234	
L 12 pans Blanquerie	Blanquerie r. de la	Jonquet Fulcrand aîné	Journalier	463	C
L Refuge	Olivier, plan de l' r.	Jonquet Guillaume	Veuve	585	
L Salvy	Jonquet imp.	Jonquet Jean	Veuve	674	
L Refuge	Refuge r. du	Jourdan Jean	Cultivateur	587	
L Restouble	Restouble r.	Jourdan Justin	Commis	258	
L Daumejon	Blanquerie r.	Jourdan Michel	Veuve	691	
L Salat	Olivier, plan de l' r.	Jouve	Veuve	609	
L Petit temple	St-Côme pl.	Jouveau Joseph	Veuve	1461	
L Lepine	Petit Scel pl.	Joyeuse Pierre-François	Notable	2108	
L Lepine	St-Firmin r.	Joyeuse Pierre-François	Notable	2109	
L Polies	Dauphin r.	Jugla Jean-Victor	Financier	1866	
L 12 pans St-Paul	Triperie neuve r.	Julien Jean	Veuve	1254	
L Grande loge	Roucher r.	Julien Xavier	Imprimeur	2240	
L Arc d'arène	Louis XVI pl.	Julien Xavier	Imprimeur	2268	
L Sépulcre	Amandier r. de l'	Keittenger Louis	Marchand de fer	1951	
L Eglise Ste-Anne	Ste-Anne r.	Keittenger Louis	Marchand de fer	2081	
L St-Ruf	Basse r.	Labat Paul	Journalier	124	
L Massane	Etuves r. des	Laborde	Capitaine	1085	
L 12 pans Ste-Foix	Etuves r. des	Laborde	Capitaine	1129	
L Bongue	St-Sacrement r.	Laborde Jean	Menuisier	294	
L Louvre	Fourouillère r.	Laborie Louis	Chirurgien	1171	
L 12 pans St-Paul	Triperie neuve r.	Laborie Louis	Chirurgien	1234	C
L Pujol	Aiguillerie r.	Labry Dominique	Fondeur	918	
L Madière	Blanquerie r. de la	Lacan Jean-Baptiste	Instituteur	243	
L Castelnaud	Amandier r. de l'	Lacarolle Pierre	Plâtrier	1997	
L Eglise Ste-Anne	Ste-Anne r.	Lacarolle Pierre	Plâtrier	2080	
L Regnac	Cherche-midi r.	Lacombe Marianne	Propriétaire	2143	
L 12 pans St-Paul	Triperie bd. de la	Lacroix Jacques-Barthélemy fils aîné	Fils aîné	1260	
L 12 pans Ste-Anne	Valfère bd. de la	Lacrosse Jean	Propriétaire	1758	
L Chapelle du palais	Saint-Sébastien r.	Lafabrie Pierre	Professeur	81	
L Fonbon	Aiguillerie r.	Lafarelle, de, Françoise-Jeanne	Notable	2255	
L 12 pans St-Pierre	Saint-Pierre bd.	Laffon Jean-Antoine	Vacher	48	
L Cambacérés	Coste Frège r.	Lafon Jean-Pierre	Journalier	143	
L Moulin d'huile	Triperie vieille r.	Lafon Jean-Thomas	Epicier	1380	
L Bornier	Poissonnerie r.	Lafon Jean-Thomas	Epicier	1588	
L Petit St-Jean	Agde plan d'	Lafon Jean-Thomas	Epicier	1675	
L Bouissonnade	Haute r.	Lafon Pierre	Maréchal	104	
L 12 pans St-Paul	Triperie neuve r.	Lafon Pierre	Maréchal	1239	
L 12 pans Ste-Anne	Rochelle r. de la	Lafon Pierre	Maréchal	1777	

Section - Isle	Rue	Propriétaire	Métiers, statut, parenté	No.	Notes
L Cambacérés	Coste Frège r.	Lafons François	Journalier	146	
L Beaulac	Petit Scel r. du	Lafosse Jean-Philippe	Négociant	2065	
L Fages	Pelleterie r.	Lafours Anne (Laurier)	Veuve	93	
L Refuge	Refuge r. du	Lafoux Saléph	Négociant	593	C
L 12 pans Ste-Foix	Etuves r. des	Lagarde Charlotte-Rosalie	Propriétaire	1101	
L Bongue	Plan de l'On r.	Lagarrigue Jean-Pierre	Propriétaire	302	
L Orgerie	Argenterie r.	Lagarrigue Jean-Pierre	Propriétaire	1565	
L St-Ruf	Basse r.	Laget Jean-Jacques	Propriétaire	129	
L St-Ruf	Basse r.	Laget Jean-Jacques	Propriétaire	130	
L Plantade	Croix d'or r. de la	Laissac Jean	Négociant	1530	
L Cheval blanc	Grand' rue	Lajard Joseph-Auguste	Notable	1111	bis
L Cheval blanc	Grand' rue	Lajard Joseph-Auguste	Notable	1111	
L Madière	Blanquerie r. de la	Lajard Louis-Ciprien	Commis	245	
L 12 pans St-Paul	Triperie neuve r.	Lajeune Pascal	Aubergiste	1224	
L Cheval blanc	Grand' rue	Lamorier Louis	Propriétaire	1112	
L Grande loge	Aiguillerie r.	Landin Jean-Hippolyte-Jacques-Philippe	Propriétaire	2220	
L Ranchin	Ste-Anne r.	Langlade Frédéric Eugène	Notaire	2019	
L Blaude	Puits du palais r.	Lansade, de, baron	Propriétaire	118	
L Orgerie	Neuve pl.	Lantheric Gabriel	Confiseur	1554	
L Manse	Cure r. de la	Lapierre Jean	Propriétaire	1023	
L St-Charles	St-Charles r.	Lardat Antoine	Notable	370	
L St-Charles	St-Charles r.	Lardat Antoine	Notable	377	
L 12 pans Blanquerie	Mourgues r. de	Larguèze Antoine cadet	Tanneur	448	C
L Ste-Marie	Blanquerie r. de la	Larguèze Pierre	Tanneur	447	bis
L Regnac	Barralerie r.	Larguier Etienne	—	2140	
L Bornier	Trésoriers de la bourse r.	Larnace	—	1591	
L Collège du Roi	Calvaire r. du	Latreille Jean	—	635	
L Loys	Sœurs noires r. des	Laurens André	Vannier	1630	
L 12 pans Ste-Foix	Etuves r. des	Laurens Claire-Paul	—	1091	
L Loys	Courier r. du	Laurens Mathieu fils	Propriétaire	1631	
L Robin	Sœurs noires r. des	Laurens Mathieu fils	Propriétaire	1731	
L Terral	Valfère r. de la	Laurens Noël	Négociant	1931	
L Trémolet	Grand' rue	Laurent Jean	Passementier	1485	
L Coste	Teissiers r. des	Laurent Jean	Négociant	1710	
L St-Sacrement	Confrérie r. de la	Lauret Marie-Thérèse	Veuve	265	
L 12 pans Ste-Foix	Etuves r. des	Laussel Etienne	Veuve	1120	
L Lauriol	Tricot r. du	Lautier Jean-Louis	Maçon	725	
L Madier	Chapeau rouge r.	Lauvergna Jean	Journalier	848	
L Durand	St-Firmin r.	Lauzin Philippe-Xavier	Instituteur	2122	
L Chapeau rouge	Pila St-Gely bd.	Lauzy Jean	Prêtre	870	
L Regnac	Barralerie r.	Lavat Jean-Baptiste	Ferblantier	2128	bis
L 12 pans Ste-Foix	Etuves r. des	Laverne François	Veuve	1188	
L Plan de l'olivier	Verrerie basse r.	Laviale Jean-Pierre	Fabricant de mouchoirs	533	
L 12 pans Ste-Foix	Pénitents bleus imp. des	Laviale Marie	Héritiers	1146	
L Daumejon	Nailhac imp.	Lavit Jean	Journalier	693	
L Plantade	Grand' rue	Layrolles Marie-Marguerite-Gabrielle	Notable	1517	
L Madier	Chapelle neuve r.	Lazatte Jacques	Propriétaire	854	
L St-Laurent	St-Sacrement r.	Lazuech Joseph	Revendeur de vin	346	
L Daumejon	Blanquerie r.	Lazuech Joseph	Revendeur de vin	692	
L Regnac	Rebuffi r.	Lazutte Jean-Antoine fils	Propriétaire	2145	
L Dardé	Place du Palais r.	Leblanc Jean-Louis	Veuve	1898	
L Villaret	Cabanis r.	Leboux Pierre-Roch	Menuisier	417	
L Villaret	Carnes r. des	Leboux Pierre-Roch	Menuisier	422	
L Legassieux	Carnes r. des	Leboux Pierre-Roch	Menuisier	384	
L Lagriffe	Palais r. du	Lebrun Pierre	Conseiller à la Cour royale	168	
L Maison commune	Jérôme r.	Lebrun Pierre	Conseiller à la Cour royale	766	
L Arc d'arène	Louis XVI pl.	Lebrun Pierre	Conseiller à la Cour royale	2266	
L Sarran	Sépulcre r.	Lefoulon André	Veuve	1955	
L Cambacérés	Rossely r.	Legart Louis	Héritiers	153	
L 12 pans Ste-Foix	Etuves r. des	Legrand François, dit Banbot	—	1137	
L Portalès	Poissonnerie r. de la	Leiris Etienne	Propriétaire	2161	
L Legassieux	Carnes r. des	Lemoine Jacques	Fabricant de chocolat	382	
L Ste-Ursule	Chapelle neuve r.	Léonard Antoine	Notable	488	
L Rivière	St-Mathieu r.	Leonnet Alex-Martin aîné	—	782	C
L Eglise Ste-Anne	Ste-Anne r.	Léotard Jacques	Veuve	2086	
L Puits Douzils	Grand' rue	Lepot Louis-Michel	Propriétaire	1163	
L Plan de l'olivier	Olivier, plan de l' r.	Leques Jacques	Veuve	552	C
L Plan de l'on	Plan de l'On r.	Lescure Marie-Françoise-Clémentine	Propriétaire	313	
L Salvy	Experts r. des	Letreille Jean	Marchand de chiffons	685	
L Madier	Pila St-Gely r.	Levat Antoine-David	Négociant	833	
L Croix blanche	Pila St-Gely bd.	Levat Antoine-David	Négociant	881	
L Rivière	Cannau r. du	Lionnet Alex fils	Négociant	786	
L Bongue	Fontanon r.	Lionnet Alexandre fils	Magistrat	296	
L Bongue	Fontanon r.	Lionnet Alexandre fils	Magistrat	297	
L Bongue	Fontanon r.	Lionnet Alexandre fils	Magistrat	298	
L Cambacérés	Coste Frège r.	Liphoninsky Jean	Scieur de marbre	142	
L Terral	Valfère r. de la	Liquier Pierre-Noël	Commis	1932	
L Terral	Valfère r. de la	Liquier Pierre-Noël	Commis	1933	
L Beaulac	Petit Scel r. du	Liquier Pierre-Noël	Commis	2063	
L Boucherie	Draperie rouge r.	Lonjon Pierre	Veuve	2209	

Section - Isle	Rue	Propriétaire	Métiers, statut, parenté	No.	Notes
L 12 pans St-Paul	Triperie bd. de la	Lordat Jacques	Professeur de médecine	1240	
L 12 pans St-Pierre	Saint-Pierre r.	Lordat Jacques	Professeur de médecine	53	
L 12 pans St-Pierre	Saint-Pierre bd.	Lordat Jacques	Professeur de médecine	54	
L Armand	Fontanon r.	Loubat Jean	Veuve	293	
L St-Laurent	Providence r. de la	Loubat Jean	Veuve	342	
L Four de Geniez	Puits des esquilles r. du	Loubat Jehan	Tapissier	186	
L 12 pans Ste-Foix	Lois imp.	Loys Eugène-Briendis	—	1141	
L St-Mathieu	St-Mathieu r.	Luc Joseph	Marchand	717	
L Plantade	Grand' rue	Lunaret J.M	Conseiller à la Cour royale	1518	
L Ferard	Friperie r.	Lunaret J.M	Conseiller à la Cour royale	1627	
L Jausserand	Huile r. de l'	Lunaret J.M	Conseiller à la Cour royale	2094	C
L Grande loge	Aiguillerie r.	Luzac Charles	Pelletier	2221	
L Crouzet	St-Guilhem r.	Magnol Pierre-Antoine	Propriétaire	1735	
L Beaulac	Bayle r. du	Magnol Pierre-Antoine	Propriétaire	2057	
L Beaulac	Bayle r. du	Magnol Pierre-Antoine	Propriétaire	2067	
L Portalès	Poissonnerie r. de la	Magnol Pierre-Antoine	Propriétaire	2162	
L Grande loge	Juiverie imp. de la	Magnol Pierre-Antoine	Propriétaire	2229	
L Chapelle neuve	Chapelle neuve pl.	Magnol Pierre-Antoine	Propriétaire	495	
L Caylar	Bout du monde r.	Magnol Pierre-Antoine	Propriétaire	496	C
L Caylar	Olivier plan de l'	Magnol Pierre-Antoine	Propriétaire	500	C
L Daumejon	Nailhac imp.	Mailhac Marie	Propriétaire	696	
L Daumejon	Nailhac imp.	Mailhac Marie	Propriétaire	698	
L Robin	Sœurs noires r. des	Maillet François	Veuve	1726	
L Robin	Sœurs noires r. des	Maillet François	Veuve	1727	C
L Espinas	Espinas r.	Mairan Guillaume	Teinturier	1834	
L Trémolet	Grand' rue	Mairan Louis	Bottier	1477	
L Cambacérés	Coste Frège r.	Mairrin	Propriétaire	144	
L Coste	Teissiers r. des	Majorel François	—	1700	
L 12 pans St-Paul	Grand' rue	Malafosse Jean-Gaspard	Officier	1215	
L Sabran	Agde plan d'	Malafosse Paul	Négociant	1427	
L Chapelle neuve	Chapelle neuve r.	Malane Jean-Baptiste	Cultivateur	491	
L Gouan	Amandier r. de l'	Malliet Jean	Menuisier	2003	
L Oratoire	Aiguillerie r.	Manen Pierre	Marchand	905	
L Petit temple	Engondeau r.	MANQUE	—	1452	
L Plantade	Grand' rue	MANQUE	—	1515	
L Ste-Ursule	Petrarch imp.	Marcadier Guillaume	Cultivateur	483	
L Ste-Ursule	Chapelle neuve r.	Marcadier Guillaume père	Cultivateur	481	
L Ste-Ursule	Chapelle neuve r.	Marcadier Guillaume père	Cultivateur	484	
L Ste-Ursule	Ste-Ursule r.	Marcadier Jean aîné, fils de Guillaume	Journalier	476	
L Refuge	Olivier, plan de l' r.	Marcadier Jean aîné, fils de Guillaume	Journalier	591	
L Collège de droit	Pila St-Gely r.	Marcadier Jean aîné, fils de Guillaume	Journalier	818	
L Puits de la Valfère	Valfère r. de la	Marcary Vital	Revendeuse	1794	
L 12 pans St-Paul	Triperie neuve r.	Marcenac Joseph	Chapellier	1249	
L Moulin d'huile	Triperie neuve r.	Marcou Marie	Traiteur	1397	
L Salat	Berger r. du	Margal Jean	Journalier	621	C
L Legassieux	Lom imp. de	Margourès Etienne-Oliot	Garçon tanneur	386	
L Salvy	Verrerie r.	Marguès André	Imprimeur	677	
L Daumejon	Experts r. des	Marquès Vincent	Cuisinier	702	
L Daumejon	Experts r. des	Marquet Jacques	Journalier	703	
L Novial	Ecoles pies r. des	Marquet Jeanne	Maçon	570	
L Serre	Aiguillerie r.	Marre Etienne-Anne	Marchand de vin	811	
L Lagriffe	Canourgue pl. de la	Marre Jean-Louis	Veuve	180	
L Ranc	St-Pierre plan	Martel Anne	Réligieuse	325	
L Massillan	Barralerie r.	Martel Jean aîné	Imprimeur	2181	C
L Massillan	Canabasserie r.	Martel Jean aîné	Imprimeur	2184	
L Massillan	Barralerie r.	Martel Jean aîné	Imprimeur	2188	C
L Four de Geniez	Canourgue pl. de la	Martel Jean-Baptiste-Charles	Juge d'instruction	181	
L Viguier	Plan de l'On r.	Martel Jean-Baptiste-Charles	Juge d'instruction	307	
L Dardé	Place du Palais r.	Martet Jean-Baptiste	Magistrat	1894	
L Dardé	Place du Palais r.	Martet Jean-Baptiste	Magistrat	1895	
L Dardé	Place du Palais r.	Martet Jean-Baptiste	Magistrat	1896	
L Croix blanche	Pila St-Gely bd.	Martin André aîné	Marchand de blé	880	
L Ste-Ursule	Chapelle neuve r.	Martin Antoine	Commis	479	
L Restouble	Blanquerie r. de la	Martin Daniel	Cafetier	248	
L Cambacérés	Rossely r.	Martin de Campredon Jacques-David	Lieutenant général	156	
L Cambacérés	Rossely r.	Martin de Campredon Jacques-David	Lieutenant général	157	
L Cygne	Grand' rue	Martin de Choisy P.-M.-Timoléon	Conseiller auditeur à la Cour royale	1110	
L Devaux	Amandier r. de l'	Martin François	Marchand drapier	1971	
L Grande loge	Roucher r.	Martin François	Marchand drapier	2243	
L Poitevin	Carnes du Palais r. des	Martin Jacques	Propriétaire	1875	
L Four crémat	Huile r. l'	Martin Jean	Plâtrier	1915	
L 12 pans Ste-Foix	Étuves r. des	Martin Jean-Baptiste	Aubergiste	1089	
L Louvre	Grand' rue	Martin Jean-Baptiste	Aubergiste	1177	
L Petit St-Jean	Teissiers r. des	Martin Jean-Claude	Propriétaire	1693	C
L Petit St-Jean	Teissiers r. des	Martin Jean-Claude-Roch	Propriétaire	1692	
L Capucins	Fournarié r.	Martin Jean-Jacques	Propriétaire	757	
L Riban	Triperie neuve r.	Martin Jean-Louis	Veuve	1281	
L Ste-Ursule	Ste-Ursule r.	Martin Jules	Enfant	473	
L Four de Geniez	Puits des esquilles r. du	Martin Louis	Boulangier	183	
L Puits des esquilles	Vieille intendance r.	Martin Louis	Boulangier	212	

Section - Isle	Rue	Propriétaire	Métiers, statut, parenté	No.	Notes
L 12 pans Ste-Foix	Pénitents bleus imp. des	Martin Pierre	Propriétaire	1189	
L Petit St-Jean	Teissiers r. des	Martin Pierre	Propriétaire	1695	
L Petit St-Jean	Teissiers r. des	Martin Pierre fils	Propriétaire	1691	
L Petit St-Jean	Petit St-Jean	Martin Raymond	Propriétaire	1687	
L Petit St-Jean	Petit St-Jean	Martin Raymond	Propriétaire	1690	
L St-Sacrement	St-Sacrement r.	Martin-Portalès Jean-Joseph-Raymond	Propriétaire	260	
L Fonbon	Aiguillerie r.	Martin-Portalès Jean-Joseph-Raymond	Propriétaire	2254	
L Moulin d'huile	Triperie vieille r.	Marty Jean-Antoine	Revendeur	1383	
L Rey	Valfère r. de la	Mas Denis	Salpêtrier	1804	C
L Rey	Valfère r. de la	Mas Durand	Salpêtrier	1804	C
L Puits Douzils	Etuves r. des	Mas Louis	Salpêtrier	1167	
L 12 pans Ste-Foix	Etuves r. des	Mas Louis	Salpêtrier	1186	
L 12 pans St-Pierre	Carmes r. des	Mascla Jacques	Héritiers	15	
L Villaret	Carmes r. des	Mascla Jean	Journalier	421	
L Oratoire	Salle l'Evêque r.	Masclary Thomas	Propriétaire	903	
L Eustache	Plan du Palais r. du	Massal Jean-Jacques	Notaire	77	
L Portalès	Barralerie r.	Massal Jean-Jacques	Notaire	2163	C
L Portalès	Barralerie r.	Massal Jean-Jacques	Notaire	2164	
L Portalès	Barralerie r.	Massal Jean-Jacques	Notaire	2166	
L Moulin d'huile	Triperie vieille r.	Massal Théodore	Propriétaire	1395	
L 12 pans Ste-Anne	Rochelle r. de la	Massal Théodore	Propriétaire	1778	
L Petit temple	Cope Cambes r.	Massane Jean-Jacques	Veuve	1471	
L Regnac	Cherche-midi r.	Massane Jean-Jacques	Veuve	2144	
L Labaume	Cauzils r. des	Masse Barthélemy	Propriétaire	1596	
L Labaume	Courte r.	Masse Barthélemy	Propriétaire	1606	C
L Labaume	Courte r.	Masse Barthélemy	Propriétaire	1607	
L Jésuites	Henri IV r.	Massillan Etienne-Antoine	Propriétaire	949	
L Campagnon	Engondeau r.	Massot André	Boucher	1416	
L Petit temple	Engondeau r.	Massot André	Boucher	1473	
L Castelnaud	Amandier r. de l'	Matignon Joseph	—	1999	
L Vivens	St-Firmin r.	Matte Jacques-Pascal, dit Lafaveur	Revendeur de petit salé	2048	
L St-Michel	Figuier r. du	Maurel Amaury Noël	Instituteur	201	
L Refuge	Blanquerie r.	Maurel de Faussal Jacques-Marie	Demoiselle	579	
L Puits Douachy	Douachy r.	Maurel Jean-Etienne	Menuisier	1821	
L Rosel	Madière r.	Maurel Magdeleine	—	238	
L Bongue	Fontanon r.	Maurin Jacques	Colonel	295	
L Bongue	Plan de l'On r.	Maurin Jacques	Colonel	301	
L Portalès	Draperie St-Firmin r.	Maurin Jean	Boulangier	2155	
L Armand	Fontanon r.	Maurin Jean-Jacques	Militaire	292	
L Flaugergues	Argenterie r.	Maurt Pierre	Garde	1542	
L Pujol	Aiguillerie r.	Maury Louis	Cafetier	912	
L Boulet	Triperie neuve r.	Maury Marie	Accoucheuse	1269	
L Gouan	Amandier r. de l'	Maury Marie	Accoucheuse	2002	
L Rosel	Madière r.	Maystre Magdeleine	Propriétaire	237	
L Armand	Confrérie r. de la	Maystre Magdeleine	Propriétaire	282	
L Beaulac	Petit Scel r. du	Mazel Rosalie	—	2064	
L Trésoriers de Fr.	Monnaye r. de la	Mazery Guillaume	Veuve	991	
L Despous	St-Côme	Mazet Marcelin	Veuve	1650	
L Sabran	Agde plan d'	Mazimel Magdalaine	Propriétaire	1426	
L Rosel	Blanquerie r. de la	Mejean Jean-André	Chanoine	227	
L Rosel	Blanquerie r. de la	Mejean Jean-André	Chanoine	230	
L Rosel	Madière r.	Mejean Jean-André	Chanoine	236	
L 12 pans Ste-Foix	Lois imp.	Méjean Thomas	Medecin	1119	
L Campagnon	Grand' rue	Méjean Thomas	Medecin	1409	
L 12 pans Ste-Foix	Pénitents bleus imp. des	Mellet Pierre	Cordonnier	1152	
L Moulin d'huile	Triperie neuve r.	Mellet Pierre	Horloger	1381	
L Paul	Dauphin r.	Melon Joseph	Propriétaire	1869	
L Guilhen	Rochelle r. de la	Mercier Antoine père	Boulangier	1796	
L Caylar	Bout du monde r.	Mercier René	Menuisier	498	
L Four crémat	Dauphine r.	Mercier Sébastien-Gabriel-Jean	Propriétaire	1912	
L Four crémat	Jausserand r.	Mercier Sébastien-Gabriel-Jean	Propriétaire	1913	
L Petit Scel	Dauphin r.	Mernés Pierre	Maçon	2101	
L Salvé	Refuge r. du	Mestre Jean	Maçon	666	
L Campagnon	Fontaine r. de la	Mestre Jean	Maçon	1400	
L Fontanon	Providence r. de la	Miaullan Jaume	Maçon	355	
L 12 pans Ste-Foix	Etuves bd. des	Michel André	Menuisier	1204	
L Crouzet	St-Guilhem r.	Michel Gayral Etienne	Notable	1734	
L Moulin d'huile	Triperie neuve r.	Michel Guillaume	Portefaix	1392	
L Riban	Triperie vieille r.	Michel Jacques	Propriétaire	1287	
L Collège de droit	Four qui passe r. du	Michel Jean	Commis	822	
L Coste	Teissiers r. des	Michel Jeanne	—	1698	
L Portalès	Barralerie r.	Michel Joseph	Propriétaire	2165	
L Ste-Ursule	Petrarch imp.	Michel Louis	Domestique	486	
L 12 pans Blanquerie	Blanquerie bd. de la	Micot Pierre	Cultivateur	454	
L Sabran	Agde plan d'	Miécamp Noël-Georges aîné	Propriétaire	1433	
L Chalon	St-Guilhem r.	Miécamp Pierre	Propriétaire	1748	
L Plantade	Charrue r. de la	Migayron Jean	Veuve	1511	
L Caylar	Ste-Ursule r.	Millias Jean-Antoine	Architecte	520	
L Fonbon	Aiguillerie r.	Millias Jean-Antoine	Architecte	2253	
L Massane	Grand' rue	Minal Gaspard	Garde	1065	

Section - Isle	Rue	Propriétaire	Métiers, statut, parenté	No.	Notes
L Salvy	Refuge r. du	Mincaud Louis	Plâtrier	667	C
L Puits Douzils	Etuves r. des	Mion Augustin	Marchand bijoutier	1157	
L Puits Douzils	Etuves r. des	Mion Augustin	Marchand bijoutier	1158	
L Massane	Grand' rue	Mion Jean-Baptiste	Négociant	1079	
L Plantade	Cardinal r. du	Mion Jean-Baptiste	Négociant	1526	
L 12 pans St-Pierre	Carmes r. des	Mistral Honoré cadet	Jardinier	44	
L Fages	Basse r.	Moinier Pierre	Héritiers	96	
L Fauquier	Cadène r. de la	Molière Joseph	Manufacturier	363	
L Sarret	Coquille r. de la	Monclar Pierre-Antoine-Isidore	Propriétaire	1901	
L St-Firmin	St-Firmin r.	Monclar Pierre-Antoine-Isidore	Propriétaire	2146	
L 12 pans Ste-Anne	Valfère bd. de la	Monclars Dominique-Adam	Propriétaire	1759	
L 12 pans Ste-Anne	Rochelle r. de la	Monclars Dominique-Adam	Propriétaire	1781	
L Sarret	Coquille r. de la	Monclars Dominique-Adam	Propriétaire	1902	
L Bocaud	Salle l'Evêque r.	Monglas Antoinette-Etienne	Propriétaire	896	
L Bornier	Vieille r. de la	Monier Antoine père	Notable	1580	
L St-Michel	Blanquerie r. de la	Monsservin Siffittin	Receveur de la loterie royale	190	
L Ponche	Grand' rue	Montabré Joseph-François	—	1492	
L 12 pans Ste-Foix	Etuves r. des	Montagnac Pierre	Domestique	1090	
L Rivière	Cannau r. du	Montagnac Pierre-Paul	Homme de confiance	777	
L Trésoriers de Fr.	Aiguillerie r.	Montaigu Pierre-Joseph	Notable	997	
L Four des flammes	Multipliants r. des	Montaud Jean	Fabricant de chaises	1320	
L Ponche	Argenterie r.	Montels André	Vice-président du tribunal civil	1498	
L Madier	Chapeau rouge r.	Montels Jean	Veuve	844	
L Madier	Chapelle neuve r.	Montels Jean	Veuve	852	
L Chapeau rouge	Chapeau rouge r.	Montels Jean	Veuve	859	
L Legassieux	Carmes r. des	Montets Pierre	Journalier	402	C
L Lauriol	Tricot r. du	Montibus Bernard	Veuve	723	
L St-Ruf	Basse r.	Montlaur Charles-Jean	Notable	135	
L St-Ruf	St-Pierre pl.	Montlaur Charles-Jean	Notable	136	
L Regnac	St-Firmin r.	Montrozier Jean-François	—	2134	
L Croix blanche	Pila St-Gely r. du	Moulinier Jacques	Peintre	884	
L Madier	Pila St-Gely r.	Mourau Jean-Baptiste	Entrepreneur	838	
L Collège du Roi	Verrerie r.	Mourau Joseph	Menuisier	645	
L Collège du Roi	Verrerie r.	Mourau Joseph	Menuisier	646	
L Collège du Roi	Verrerie r.	Mourau Marie	Propriétaire	644	
L 12 pans Ste-Anne	Valfère r. de la	Moureau Antoine-Michel	Avocat	1853	
L Daumejon	Verrerie r.	Moureau Pierre	Veuve	706	
L Despous	Hirondelle r. de l'	Mourgues Ferdinand	Propriétaire	1655	
L Caylar	Bout du monde r.	Mourre Vital	Propriétaire	496	C
L Caylar	Olivier plan de l'	Mourre Vital	Propriétaire	501	
L Couve	Balances r. des	Mourret Pierr-Etienne	Commis	1310	
L Coste	Teissiers r. des	Mouton Louis	Journalier	1702	
L Massane	Grand' rue	Moynier Henri-Jacques	—	1077	
L Boulet	Balances r. des	Moyria, du, Claude-Alex.	Capitaine	1270	
L Fages	St-Martin imp.	Murat Armand-Jean	Medecin	88	
L Vivens	St-Firmin r.	Nadal Jeanne-Louise	Propriétaire	2050	
L Collège du Roi	Verrerie r.	Nadal Pierre	Maçon	642	
L Ferard	Bras de fer r.	Nauton Gabriel-Florent aîné	Marchand de cuirs	1629	
L Bornier	Draperie rouge r.	Nauton Pierre	Notable	1581	
L Grande loge	Loge r. de la	Nauton Pierre	Notable	2218	
L Canourgue	Canourgue pl. de la	Navard	Medecin	165	
L Jésuites	Henri IV r.	Nayrac Guillaume	Boulangier	936	
L Massane	Gouvernement r. du	Nayrac Guillaume	Boulangier	1070	
L Bongue	Plan de l'On r.	Nègre Claude	Architecte	303	
L Fauquier	Providence r. de la	Nègre Pierre	Veuve	358	
L Eglise Ste-Anne	Phillipi r.	Negrier Jean	Marchand de vin	2073	
L Serre	Aiguillerie r.	Neyral Guillaume	Propriétaire	798	C
L Serre	Aiguillerie r.	Neyral Pierr-Henry	Négociant	796	
L Caylar	Verrerie basse r.	Nicot Pierre-François	Cultivateur	521	
L Couve	Multipliants r. des	Nogaret Marie	Propriétaire	1317	
L Lagriffe	Palais r. du	Nougarède André	Propriétaire	169	
L Lagriffe	Palais r. du	Nougarède André	Propriétaire	171	
L Trésoriers de Fr.	Trésoriers de Fr. r.	Nougarède André	Propriétaire	988	bis
L Bongue	St-Sacrement r.	Nougarède André	Fournier	299	
L Bongue	St-Sacrement r.	Nougarède André	Fournier	300	C
L Fontanon	Fontanon r.	Nougarède André	Fournier	351	
L Chapelle neuve	Chapelle neuve r.	Nougarède Antoine	Boulangier	490	
L St-Ruf	Basse r.	Nougarède Charles	Maçon	119	
L St-Sacrement	Restouble r.	Nougarède Charles	Maçon	266	
L St-Ruf	Basse r.	Nougarède Charles	Maçon	120	
L Espinas	St-Ange r.	Nougarède François	Revendeur	1848	
L Grande loge	Aiguillerie r.	Nougarède Jean-Baptiste	Boulangier	2223	
L St-Mathieu	Verrerie r.	Nougarède Jean-Pierre	Architecte	711	
L Coulondres	Courier r. du	Nougarède Jean-Pierre aîné	Architecte	1640	
L Coulondres	Courier r. du	Nougarède Jean-Pierre aîné	Architecte	1641	
L Eglise St-Paul	St-Paul r.	Nougarède Jean-Pierre aîné	Architecte	1668	
L Daumejon	Blanquerie r.	Nougarède Mathieu	Veuve	689	
L Rosel	Vieille intendance r.	Nougarède Pierre	Négociant	219	
L Rosel	Vieille intendance r.	Nougarède Pierre	Négociant	220	
L Pujol	Aiguillerie r.	Ode Joseph	Revendeur	914	

Section - Isle	Rue	Propriétaire	Métiers, statut, parenté	No.	Notes
L Riban	Triperie vieille r.	Olivet Guillaume	Valet d'écurie	1299	
L Lauriol	Fournarié r.	Olivier du Merlet Jean-Louis, baron	Propriétaire	721	
L Lauriol	Blanquerie r.	Olivier Louis-Maurice aîné	—	733	
L Caylar	Verrerie basse r.	Pagès Antoine, dit*	—	524	
L Legassieux	Cabanis r.	Pagès Gabriel	Serrurier	398	
L Puits Douachy	Valfère r. de la	Pagès Louis	Medecin	1823	
L Legassieux	Carmes r. des	Pagès Pierre-Augustin	—	391	
L Chapeau rouge	Chapeau rouge r.	Pagès Thomas	Journalier	856	C
L Plantade	Argenterie r.	Pagézy de St-Lieux L.-Ph.-Pierre-Ch.-M.	Notable	1532	
L Labaume	Argenterie r.	Pagézy de St-Lieux L.-Ph.-Pierre-Ch.-M.	Notable	1601	
L Four de Geniez	Palais r. du	Pagézy Jacques	Propriétaire	189	
L Refuge	Refuge r. du	Paleyrac Louis-Pierre	Piqueur	590	
L Refuge	Olivier, plan de l' r.	Paleyrac Pierre	Aubergiste	596	
L Salvy	Verrerie r.	Paleyrac Pierre père	Aubergiste	654	
L Viguié	Plan de l'On r.	Palhon Claude-André	Plâtrier	306	
L Ranc	St-Charles r.	Parant	Avocat	326	
L Boulet	St-Guilhem r.	Parlier Louis	Négociant	1263	
L Eglise Ste-Anne	Phillipi r.	Parresue Pierre-Ant.-Dominique	—	2072	
L 12 pans St-Paul	Triperie neuve r.	Parrin Jean	Marchand de blé	1258	
L 12 pans Blanquerie	Providence r. de la	Pascal François	Veuve	450	
L Espinas	Valfère r. de la	Pascal Jean-Louis-Claire	Négociant	1843	
L Refuge	Blanquerie r.	Pascalet Théodore	Héritiers	575	
L Moulin d'huile	Triperie vieille r.	Pascalet Théodore	Héritiers	1390	
L Cambacérés	Coste Frège r.	Passot Jean	Apprêteur de draps	141	
L Daumejon	Verrerie r.	Pau Augustin	Cafetier	708	
L Polies	Peyrou r. du	Paul Jean-Pierre	Conseiller	1860	
L Polies	Peyrou r. du	Paul Jean-Pierre	Conseiller	1861	
L Poitevin	Valfère r. de la	Paul Jean-Pierre	Conseiller	1881	
L 12 pans Ste-Anne	Valfère r. de la	Paul Louis	Conseiller de Préfecture	1855	
L 12 pans Ste-Anne	Valfère bd. de la	Paul Louis	Conseiller de Préfecture	1856	
L Paul	Valfère r. de la	Paul Louis	Conseiller de Préfecture	1871	
L Ranchin	Puits St-Frmin r. du	Paul Louis	Conseiller de Préfecture	2032	
L Rosel	Madière r.	Paulet Etienne-Hilaire	Vitrier	240	
L 12 pans St-Pierre	Saint-Pierre bd.	Paulet Jacques	Fabricant de chandelles	25	
L Collège du Roi	Verrerie r.	Payand Bertrand	Commis	643	
L 12 pans Ste-Foix	Lois imp.	Pecheur Nicolas	Veuve	1148	
L Cambacérés	Coste Frège r.	Pegart Louis	Propriétaire	155	
L Ste-Marie	Ecole Mage r.	Pegart Louis	Propriétaire	444	
L Ste-Marie	Blanquerie r. de la	Pegart Louis	Propriétaire	445	
L Massane	Gouvernement r. du	Pegart Louis	Propriétaire	1084	
L Boussonnel	Argenterie r.	Peiroles Jean-Fulcrand	Avoué	1508	
L Blaude	Puits du palais r.	Pelissier François-Antoine	Propriétaire	116	
L Blaude	Puits du palais r.	Pelissier François-Antoine	Propriétaire	117	
L Ferard	Bras de fer r.	Pelissier François-Antoine	Propriétaire	1619	
L Petit temple	Engondeau r.	Pellet André	Serrurier	1472	
L Augustins	Vignogue r. de	Pellier Guillaume	Medecin oculiste	956	
L Marie	Cauzils r. des	Pellier Guillaume	Medecin oculiste	1576	
L Rivière	Cannau r. du	Perdrix Elisabeth	Propriétaire	778	
L Collège du Roi	St-Mathieu r.	Peresve Jean-Jacques	Avocat	632	
L Puits des esquilles	Vieille intendance r.	Péridier	Propriétaire	211	
L Cambacérés	Rossely r.	Peridier Barthélemy-Pascal	Notaire	150	
L Riban	Triperie vieille r.	Peridier Eugène-Pascal	Cafetier	1292	
L Grande loge	Roucher r.	Peridier François-Eugène	Propriétaire	2241	
L 12 pans St-Pierre	Carmes r. des	Perier François	Garçon tanneur	49	
L Petite loge	Neuve pl.	Perier François	Chapelier	1016	
L Petit temple	Cope Cambes r.	Pernel François	Propriétaire	1463	
L Despous	St-Côme	Perridier Barthélemy-François	Serrurier	1652	
L Château Gaillard	Château Gaillard	Perrier Anne	Propriétaire	309	
L Boulet	St-Guilhem r.	Perrier Anne	Propriétaire	1266	
L Boulet	Balances r. des	Perrier Anne	Propriétaire	1273	
L Regnac	Barralerie r.	Perrier Anne	Propriétaire	2138	
L Fonbon	Aiguillerie r.	Perrier Gabriel-Jean	Propriétaire	2260	
L St-Charles	Cadène r. de la	Perrier Pierre-Marc-Antoine-Philippe	Veuve	379	
L St-Charles	Cadène r. de la	Perrier Pierre-Marc-Antoine-Philippe	Veuve	380	
L Capucins	Panier fleuri r.	Perrier Pierre-Marc-Antoine-Philippe	Veuve	749	
L Capucins	Panier fleuri r.	Perrier Pierre-Marc-Antoine-Philippe	Veuve	750	
L Portalès	Barralerie r.	Perrier Pierre-Marc-Antoine-Philippe	Veuve	2167	
L Portalès	Barralerie r.	Perrier Pierre-Marc-Antoine-Philippe	Veuve	2168	
L Portalès	Barralerie r.	Perrier Pierre-Marc-Antoine-Philippe	Veuve	2169	
L Madier	Four qui passe r. du	Petit David	Courtier	824	
L Fonbon	Carbonnerie r.	Petit David	Négociant	2263	
L Capucins	Fournarié r.	Petit Joseph-François-Bernard-Hippolyte	—	756	
L Petit Scel	Dauphin r.	Peyre Antoine-Pierre	—	2098	
L Novial	Ecoles pies r. des	Peyroles Marcel	Cordonnier	559	C
L Eglise St-Paul	St-Paul r.	Peysson Pierre	Droguiste	1670	
L Couve	Multipliants r. des	Pezoncely François	Veuve	1303	
L St-Firmin	St-Firmin r.	Pialla Jean	Journalier	2147	
L Bouissonnade	Palais r. du	Picaud Claude	Propriétaire	106	
L Fages	Basse r.	Pierlet	Veuve	90	
L Novial	Ecoles pies r. des	Pioch Guillaume	Veuve	559	C

Section - Isle	Rue	Propriétaire	Métiers, statut, parenté	No.	Notes
L Salat	Berger r. du	Pioch Jean-Savence	—	624	C
L Collège de droit	Pila St-Gely r.	Pittiot Jacques	Notable	814	
L Oratoire	Vieille aiguillerie r.	Pittiot Jacques	Notable	901	
L Oratoire	Vieille aiguillerie r.	Pittiot Jacques	Notable	904	
L 12 pans St-Paul	Triperie neuve r.	Plagniol Paul	Négociant	1225	
L Castelnaud	Amandier r. de l'	Plagnol Auguste-Esprit	—	1991	
L Chapeau rouge	Pila St-Gely bd.	Planque François	Notable	873	
L Chapeau rouge	Pila St-Gely bd.	Planque François	Notable	874	
L Rosel	Saint-Pierre desc.	Plantade Guillaume-Marie-Louis	Auditeur à la Cour royale	217	
L Paul	Valfère r. de la	Plauchut Jacques	Propriétaire	1872	
L Consulat	Trésoriers de Fr. r. des	Ploton André	Notable	1062	
L Croix blanche	Pila St-Gely r. du	Poitevin du Bousquet Adelaïde	Notable	885	
L Croix blanche	Boucaud r.	Poitevin du Bousquet Adelaïde	Notable	887	
L Fonbon	Aiguillerie r.	Poitevin Jacques-Théodore	Liqueuriste	2258	
L Couve	Multipliants r. des	Poitevin Jean-Baptiste	Instituteur	1308	
L Consulat	Neuve pl.	Poitevin Jean-Etienne-Pelagie	Commis	1058	
L Consulat	Neuve pl.	Poitevin Jean-Etienne-Pelagie	Commis	1059	C
L Couve	Petit St-Jean r. du	Polge Fortuné	Commis	1314	
L Paul	Dauphin r.	Polier Charles-Pierre-Marie	Avocat	1867	M
L Madier	Chapelle neuve r.	Pommier Hippolyte	Marchand de blé	826	
L Bocaud	Bonne nouvelle r.	Pommier Jacques	Négociant	888	
L Bocaud	Bonne nouvelle r.	Pommier Jacques	Négociant	889	
L Bocaud	Bonne nouvelle r.	Pommier Jacques	Négociant	890	
L Bocaud	Embarat descente d'	Pommier Jacques	Négociant	891	
L Bocaud	Salle l'Evêque r.	Pommier Jacques	Négociant	892	
L Cygne	Grand' rue	Pommier Jean-Marie	Propriétaire	1108	
L Flaugergues	Argenterie r.	Pommier-Layrargues André	Propriétaire	1544	
L Flaugergues	Argenterie r.	Pommier-Layrargues André	Propriétaire	1549	
L 12 pans St-Pierre	Carnes r. des	Pompeyrac Jean	Cordonnier	37	
L 12 pans St-Pierre	Carnes r. des	Pompeyrac Pierre, père	Journalier	43	
L Salvy	Verrerie r.	Poncet André	Journalier	651	C
L Salat	Berger r. du	Poncet Jean, dit Gabel	Journalier	620	
L Salat	Berger r. du	Poncet Jean, dit Gabel	Journalier	625	
L Salvy	Experts r. des	Poncet Jean, dit Gabel	Journalier	684	
L Armand	Bozanquet r.	Pons	—	285	
L Puits des esquilles	Vieille intendance r.	Ponte de Lombrasque, comte, Fr.-Gr.	Propriétaire	202	
L Rosel	Vieille intendance r.	Ponte de Lombrasque, comte, Fr.-Gr.	Propriétaire	221	
L Jésuites	Collège r. du	Ponte de Lombrasque, comte, Fr.-Gr.	Propriétaire	940	
L Marie	St-Ramy r.	Ponte de Lombrasque, comte, Fr.-Gr.	Propriétaire	1577	
L Rosel	Madière r.	Pontier Joseph	Journalier	235	C
L Luquet	Barlerie r.	Pontognon Thomas-Louis-Joseph	Inspecteur des poids et mesures	2171	
L 12 pans Ste-Foix	Etuves r. des	Porignac de Montarnaud Agathe	Propriétaire	1099	
L Caylar	Avanturier r.	Portalès Jean-Joseph-Raymond	Propriétaire	514	
L Massane	Grand' rue	Portalon Joseph-Marie-Jacques-Augustin	Propriétaire	1078	
L Louvre	Grand' rue	Pouget Joseph	Boulangier	1178	
L Refuge	Refuge r. du	Pouget Magdaleine	Propriétaire	586	
L Novial	Ste-Ursule r.	Pougnat Antoine	Veuve	572	
L Daumejon	Experts r. des	Poujol Antoine	Journalier	701	
L St-Sacrement	Restoubie r.	Poujol Etienne	Couturière	261	C
L 12 pans Ste-Anne	Valfère bd. de la	Poujol Guillaume	Veuve	1762	
L 12 pans Ste-Anne	Rochelle r. de la	Poujol Guillaume	Veuve	1779	
L Vivens	St-Firmin r.	Poujol Marguerite	Propriétaire	2049	
L Bornier	Vieille r. de la	Poulailion Antoine	Propriétaire	1579	
L Bornier	Trésoriers de la bourse r.	Poulailion Antoine	Propriétaire	1593	C
L Regnac	Barralerie r.	Poutignon Guillaume	Veuve	2139	C
L Chalon	St-Guilhem r.	Poutingon-Giroard Jean	Propriétaire	1745	
L Jésuites	Henri IV r.	Pouzin	Pharmacien	941	
L Jésuites	Henri IV r.	Pouzin	Pharmacien	942	
L Augustins	Augustins r. des	Pouzin Fulcrand	Veuve	954	
L Riban	Triperie vieille r.	Pouzin Hugues père	Pharmacien	1289	
L Lagriffe	Puits des esquilles r. du	Pralon François	Notaire	177	
L Durand	Pistolet r. du	Pralon Pierre-Louis	Veuve	2119	
L Coste	St-Paul r.	Prevost Jean-Baptiste	Vannier	1719	
L Eglise St-Paul	Hirondelle r. de l'	Prevost Jean-Baptiste	Vannier	1664	
L Chapeau rouge	Chapelle neuve r.	Prieur Jean-Baptiste	Epicier	857	
L Pujol	Aiguillerie r.	Prieur Jean-Baptiste	Epicier	910	
L Pujol	Aiguillerie r.	Privat Anne	Propriétaire	913	
L Boulet	Balances r. des	Provencher Jean	Veuve	1271	
L Manse	Petite loge r.	Puech Antoine	Commandant de place	1021	
L Regnac	Tondeurs r. des	Puech Etienne	Avoué	2133	
L Grande loge	Cévenols pl. des	Puech Hippolyte	Fabricant d'eau de vie	2228	C
L Plan de l'on	Plan de l'On r.	Puech Jean-Baptiste cadet	Négociant	311	
L Manse	Petite loge r.	Puech Jean-Baptiste cadet	Négociant	1017	C
L Ranchin	Friperie r.	Puech Jean-Baptiste cadet	Négociant	2024	
L Portalès	Barralerie r.	Puech Jean-Baptiste cadet	Négociant	2163	C
L Fonbon	Aiguillerie r.	Puech Jean-Jacques	Notable	2248	
L Serre	Aiguillerie r.	Puech Marcelin	Revendeur	807	C
L Petit St-Jean	Teissiers r. des	Puissant Jean	Veuve	1693	C
L Propagande	Legassieux r.	Quatrefages Etienne	Héritiers	434	
L Cygne	Grand' rue	Quet Jean	Cafetier	1107	

Section - Isle	Rue	Propriétaire	Métiers, statut, parenté	No.	Notes
L Orgerie	Neuve pl.	Quetton Noël	Droguiste	1557	C
L Orgerie	Neuve pl.	Quetton Noël	Droguiste	1558	
L Oratoire	Experts r. des	Queyrau Ignace	Propriétaire	898	
L Oratoire	Experts r. des	Queyrau Ignace	Propriétaire	899	
L Devaux	St-Guilhem r.	Quintin Jeanne	Veuve	1981	
L Rosel	Blanquerie r. de la	Quintin Pierre	Propriétaire	224	
L Rosel	Blanquerie r. de la	Quintin Pierre	Propriétaire	225	
L Cygne	Grand' rue	Quissac François	Propriétaire	1109	
L Belval	Palais r. du	Rabejac Guillaume	Propriétaire	2116	
L Serre	Carbonnerie r.	Rabinel Auguste	Propriétaire	790	
L Fages	St-Martin imp.	Rabinel Françoise-Josephine	Négociant	87	
L Polies	Carmes du Palais r. des	Rabinel Marie-Jean-Baptiste	Avocat	1865	
L Bornier	Draperie rouge r.	Rabot Laurent-Bernard	Veuve	1586	
L Espinas	Valfère r. de la	Raht Jean-Henry	Héritiers	1840	
L 12 pans St-Pierre	Carmes r. des	Rainson Pierre-Marie	Veuve	52	
L Campagnon	Grand' rue	Rainson Pierre-Marie	Veuve	1413	
L Chapelle du palais	Saint-Sébastien r.	Rame Auguste	—	83	
L St-Sacrement	St-Sacrement r.	Rapillaux Jean-François	Propriétaire	263	
L Bongue	Plan de l'On r.	Rapillaux Jean-François	Propriétaire	304	C
L Puits Douzils	Cheval blanc r. du	Raspay Jean	Négociant	1159	
L Puits Douzils	Grand' rue	Raspay Jean	Négociant	1160	
L Serre	Aiguillerie r.	Raspay Jean	Négociant	800	
L Petit St-Jean	Petit St-Jean	Raspay Jean	Négociant	1682	
L Massane	Grand' rue	Ratié Joseph-Marie-Etienne-Jean-Pierre	Négociant	1075	
L Pujol	Aiguillerie r.	Raux Antoine	Héritiers	907	
L Lagriffe	Palais r. du	Raux Jean	Charentier	174	
L Petit temple	Logis St-Paul r.	Raymond Jean	Tonnelier	1459	
L Despous	Hirondelle r. de l'	Raynard Barthélemy	Traiteur	1654	
L Boussonnel	Argenterie r.	Raynard Guillaume	Fripier	1505	
L St-Laurent	Jonquet imp.	Raynard Louis	Veuve	339	C
L St-Laurent	Providence r. de la	Raynard Louis	Veuve	340	
L Sabran	Agde plan d'	Raynard Pierre-Gabriel-Auguste	—	1430	
L Boussonnel	Argenterie r.	Raynaud Pierre	Capitaine	1504	
L Palat	St-Sacrement r.	Razad Paul dit Paulet	Cocher	279	
L Salat	Olivier, plan de l' r.	Rebillac Alexis	—	604	
L Ranc	St-Pierre plan	Reboul Jean-Antoine	Serrurier	324	
L Serre	Aiguillerie r.	Reboul Jean-Baptiste	Inspecteur des finances	809	
L Madier	Pila St-Gely r.	Reboul Joseph-Pierre	Boulangier	832	
L Eustache	Plan du Palais r. du	Rech André	Avocat	78	
L Poitevin	Dauphin r.	Rech André	Avocat	1890	
L Salvy	Experts r. des	Recoulle Guillaume	Fournier	673	
L Gallières	Trésoriers de la bourse r.	Recoulle Jean-Louis	Traiteur	1611	
L Ranchin	Puits St-Frmin r. du	Redier de la Villette Jean	Conseiller	2037	
L Vivens	St-Firmin r.	Redier de la Villette Jean	Conseiller	2047	
L Ranchin	Villebrun imp.	Redier Jean	Substitut du procureur royal	2039	
L Novial	Olivier, plan de l' r.	Reillet Pierre	Menuisier	553	
L Gallières	Courte r.	Reillet Pierre	Menuisier	1608	
L Boussonnel	Argenterie r.	Renaihou Jean-Baptiste	Marchand de fer	1506	
L Massane	Etuves r. des	Renaizeau Louis-Pierre	Héritiers	1083	
L Sarret	Palais r. du	Réné Henry-Pascal-François	Propriétaire	1900	
L Sarret	Criminel r. du	Réné Henry-Pascal-François	Propriétaire	1903	C
L Madière	Blanquerie r. de la	René Jean-Gaspard	Notable	244	
L Boucherie	Draperie rouge r.	Renel Auguste	Commis	2207	
L Triperie	Petit St-Jean r. du	Restouble Philippe	Commis négociant	1351	
L Ste-Ursule	Chapelle neuve r.	Revel Antoine	Concierge	482	
L Puits Douachy	Douachy r.	Revel Antoine	Concierge à la Maison centrale	1817	
L Orgerie	Neuve pl.	Rey Jean-Antoine	Marchand drapier	1554	bis
L Massillan	Barralerie r.	Rey Jean-Antoine	Marchand drapier	2189	C
L Eustache	Peyrou r. du	Rey Joseph-François	Pharmacien	74	
L Guilhen	Rochelle r. de la	Rey Joseph-François	Pharmacien	1798	
L Regnac	Tondeurs r. des	Rey Joseph-François	Pharmacien	2130	
L Regnac	Barralerie r.	Rey Joseph-François	Pharmacien	2137	
L 12 pans Ste-Foix	Etuves r. des	Rey Pierre	Négociant	1133	
L Ferard	Friperie r.	Reynard Guillaume	Fripier	1622	
L Rivière	St-Mathieu r.	Reynaud Jean-Pierre	Propriétaire	783	
L Petit St-Jean	Agde plan d'	Rey-Vissec Michel	Juge de paix	1678	
L Petit St-Jean	Agde plan d'	Rey-Vissec Michel	Juge de paix	1680	
L Pénitents blancs	Pénitents blancs r. des	Riban Pierre-Hipolyte	Parfumeur	968	
L Rosel	Blanquerie r. de la	Ribein Pierre	Fabricant de verdet	228	
L Fauquier	St-Charles r.	Ricard	Propriétaire	369	
L Grande loge	Encivade plan d'	Ricard André-Esprit	Héritiers	2239	
L Casseiol	Préfecture pl. de la	Ricard Auguste	Imprimeur	744	
L Plan de l'on	St-Charles r.	Ricard Etienne	Veuve	320	
L Belval	Palais r. du	Ricard Magdelaine-Louise	Propriétaire	2117	
L Boussonnel	Argenterie r.	Ricard Pierre-César	Orfèvre	1503	
L Riban	Triperie neuve r.	Ricard Pierre-Marie	Propriétaire	1284	
L Riban	Triperie neuve r.	Ricard Pierre-Marie	Propriétaire	1285	
L Marie	Argenterie r.	Richard Etienne	Directeur de la poste aux lettres	1570	
L Marie	Argenterie r.	Richard Etienne	Directeur de la poste aux lettres	1571	
L Triperie	Triperie vieille r.	Ricome Pierre-Pascal	Officier	1366	C

Section - Isle	Rue	Propriétaire	Métiers, statut, parenté	No.	Notes
L Maison commune	Jérôme r.	Ricot Jean-François	Veuve	770	C
L Rey	Valfère r. de la	Rigal Antoine aîné	Perruquier	1803	
L Armand	Bozanquet r.	Rigal Antoine fils	Perruquier	286	
L Poitevin	Poitevin r.	Rigal Charles-Louis	Bourelleier	1885	
L Puits Douzils	Fourfouillère r.	Rigal Jean	Agent de change	1166	
L Ste-Marie	Blanquerie r. de la	Rigal Jean	Agent de change	447	
L 12 pans St-Paul	Triperie bd. de la	Rigal Jean	Agent de change	1259	
L Robin	Sœurs noires r. des	Rigal Joseph	Propriétaire	1723	
L Legassieux	Cabanis r.	Rigal Joseph père	—	397	
L Legassieux	Carmes r. des	Rimbault Jean-Baptiste	Notable	381	
L Trésoriers de Fr.	Allouette r. de l'	Rispal André	Serrurier	995	
L Plan de l'on	St-Charles r.	Rispal Marie	Propriétaire	323	
L Caylar	Olivier, plan de l' r.	Robert André	Journalier	528	C
L Plan de l'olivier	Olivier, plan de l' r.	Robert André	Journalier	549	
L 12 pans St-Pierre	Carmes r. des	Robert Etienne	Tonnellerie	2	
L 12 pans St-Pierre	Carmes r. des	Robert Etienne	Tonnellerie	3	
L Salat	Olivier, plan de l' r.	Robert Etienne	Tonnellerie	607	
L Salat	Olivier, plan de l' r.	Robert Etienne	Tonnellerie	608	
L Caylar	Olivier, plan de l' r.	Robert Guillaume	Travailleur	529	
L Caylar	Olivier, plan de l' r.	Robert Guillaume	Travailleur	529	bis
L Refuge	Olivier, plan de l' r.	Robert Guillaume	Travailleur	595	
L Salat	Olivier, plan de l' r.	Robert Guillaume	Travailleur	603	
L Collège du Roi	Berger r. du	Robert Jean	Veuve	630	
L Salvy	Verrerie r.	Robert Jean	Veuve	651	C
L Salvy	Refuge r. du	Robert Jean-Louis	Cordonnier	668	
L Salvy	Blanquerie r.	Robert Jean-Louis	Cordonnier	670	C
L 12 pans Ste-Foix	Pénitents bleus imp. des	Robert Pierre	Veuve	1143	
L Triperie	Four des flammes r.	Robert Pierre	Veuve	1369	
L Triperie	Petit St-Jean r. du	Roberty Jean-Jacques-Antoine-Louis	Banquier	1348	
L Triperie	Petit St-Jean r. du	Roberty Jean-Jacques-Antoine-Louis	Banquier	1349	
L Legassieux	Carmes r. des	Roch François	Perruquier	396	
L Gallières	Trésoriers de la bourse r.	Roche Pierre	Médecin	1615	bis C
L Gallières	Trésoriers de la bourse r.	Roche Pierre	Médecin	1616	
L Pénitents blancs	Augustins r. des	Rochet Jean-Jacques	Propriétaire	967	bis
L Sarret	Criminel r. du	Rodier Jean-Antoine	Avocat	1904	
L St-Charles	St-Pierre r.	Roger Adrien-François	Capitaine	373	
L 12 pans Ste-Anne	Valfère bd. de la	Roger Adrien-François	Capitaine	1765	
L Serre	Aiguillerie r.	Rognon François	Boulangier	810	
L Novial	Olivier, plan de l' r.	Roines Etienne, dit La tuile	Maçon	554	C
L 12 pans Blanquerie	Blanquerie r. de la	Ronde Jacques père	Tanneur	466	
L Consulat	Trésoriers de Fr. r. des	Roquefeuil Marie-François-Pierre	Notable	1061	
L Poitevin	Valfère r. de la	Roquefeuil Marie-François-Pierre	Notable	1882	
L Poitevin	Poitevin r.	Roquefeuil Marie-François-Pierre	Notable	1883	
L Ranchin	Ste-Anne r.	Roqueplane Guillaume-Jacob	Propriétaire	2018	C
L Ranchin	Friperie r.	Roqueplane Guillaume-Jacob	Propriétaire	2023	
L Ranchin	Villebrun imp.	Roqueplane Guillaume-Jacob	Propriétaire	2042	C
L 12 pans St-Paul	Four des flammes r.	Rouat François	Perruquier	1345	
L Campagnon	Engondeau r.	Rouat François	Perruquier	1415	
L 12 pans Ste-Anne	St-Guilhem r.	Rouaud Etienne	Propriétaire	1752	
L 12 pans Ste-Anne	Rochelle r. de la	Rouaud Etienne	Propriétaire	1782	
L 12 pans Blanquerie	Blanquerie r. de la	Roubieu Pierre	Plâtrier	467	
L Restouble	Blanquerie r. de la	Roucher Catherine	Propriétaire	249	
L Novial	Noviciat r.	Roucher Pierre	Medecin	564	
L Regnac	Rebuffi r.	Roucher Pierre	Medecin	2136	
L Regnac	Barralerie r.	Roucher Pierre	Medecin	2139	C
L Sabran	St-Côme r.	Roudier Jean-Gabriel, mari de Dussol	Négociant	1437	
L Rosel	Blanquerie r. de la	Rouger Antoine	Homme de confiance	226	
L Caylar	Ste-Ursule r.	Rouger Jacques	Propriétaire	518	
L Daumejon	Verrerie r.	Roussel Alexandre-Pascal	Cafetier	709	
L Novial	Novial r.	Roussel Etienne	Cultivateur	558	
L St-Ruf	Basse r.	Roussel François-Xavier	Propriétaire	131	
L St-Ruf	Basse r.	Roussel François-Xavier	Propriétaire	132	
L St-Mathieu	Verrerie r.	Roussel Jacques-Joseph	Cafetier	710	
L St-Mathieu	St-Mathieu r.	Roussel Jacques-Joseph	Propriétaire	716	
L Ranc	St-Pierre plan	Roussel Marc-Antoine-Jacques-Louis	Veuve	332	
L 12 pans St-Paul	Triperie neuve r.	Rousset Jacques	Voiturier	1234	C
L 12 pans St-Paul	Triperie neuve r.	Rousset Jacques	Voiturier	1235	
L Moulin d'huile	Triperie neuve r.	Rousset Jacques	Voiturier	1386	
L Ste-Ursule	Chapelle neuve r.	Rousset Jacques	Voiturier	487	
L Chalon	St-Guilhem r.	Rousset Pierre	Menuisier	1750	
L Plantade	Croix d'or r. de la	Roustan de Navacelle Charles	Propriétaire	1531	
L Coste	Sœurs noires r. des	Roustan Rose	—	1714	
L Massane	Etuves r. des	Roustan Victor	Propriétaire	1082	
L Trémolet	Grand' rue	Roustan Victor	Propriétaire	1478	
L Chalon	St-Guilhem r.	Roustan Victor	Propriétaire	1747	
L Puits de la Valfère	Valfère r. de la	Roustan Victor	Propriétaire	1788	
L Puits de la Valfère	Valfère r. de la	Roustan Victor	Propriétaire	1789	
L Gouan	Huile r. de l'	Rouvier Mathieu	Propriétaire	2007	
L Devaux	Valfère r. de la	Rouvière Antoine-Louis-Auguste	—	1978	
L Caylar	Olivier, plan de l' r.	Rouvière Jean	Journalier	528	C

Section - Isle	Rue	Propriétaire	Métiers, statut, parenté	No.	Notes
L Tinal	Basse r.	Rouvière Jean-Louis-César	Chirurgien	162	C
L Serre	Bout du monde r. du	Rouvière Noël	Journalier	805	
L Gallières	Trésoriers de la bourse r.	Rouville de, Amédée	Propriétaire	1615	bis C
L Gallières	Trésoriers de la bourse r.	Rouville de, Amédée	Propriétaire	1615	
L Eglise St-Paul	Hirondelle r. de l'	Rouville de, Amédée	Propriétaire	1665	
L St-Michel	Blanquerie r. de la	Roux André	Greffier de la police municipale	198	
L Ponche	Argenterie r.	Roux André	Greffier de la police municipale	1501	
L Jausserand	Huile r. de l'	Roux André	Greffier de la police municipale	2093	
L Guilhen	Rochelle r. de la	Roux Étienne-Laurent	Officier	1800	
L Ste-Marie	Ecole Mage r.	Rouzeau Jean	Veuve	441	
L Ste-Marie	Ecole Mage r.	Rouzier Dominique	Propriétaire	443	
L Ste-Marie	Blanquerie r. de la	Rouzier Dominique	Propriétaire	446	
L Trémolet	Grand' rue	Royer Marguerite	Propriétaire	1476	
L Puits du palais	Puits du palais r.	Rozier Antoine	—	107	
L Collège de droit	Pila St-Gely r.	Rozon Pierre	Veuve	815	
L Carmes	Carmes du Palais r. des	Runel Eugène	Propriétaire	1892	
L Carmes	Carmes du Palais r. des	Runel Eugène	Propriétaire	1893	
L 12 pans St-Pierre	Carmes r. des	Sabadel Jacques	Maçon	42	
L Labaume	Courte r.	Sabatier Alexis	Cordonnier	1606	C
L Chapeau rouge	Chapeau rouge r.	Sabatier André	Fabricant de vert-de-gris	864	
L Chapeau rouge	Pila St-Gely bd.	Sabatier André	Fabricant de vert-de-gris	865	
L Terral	Amandier r. de l'	Sabatier Auguste	Commis négociant	1922	
L Blaude	Puits du palais r.	Sabatier Charles	Négociant	112	
L Plantade	Grand' rue	Sabatier Charles	Négociant	1521	
L Pénitents blancs	Pénitents blancs r. des	Sabatier Félix	Notable	974	
L Loys	Hirondelle r. de l'	Sabatier Félix	Notable	1633	
L Puits Douachy	Douachy r.	Sabatier Guillaume	Notable	1819	
L Manse	Petite loge r.	Sabatier Jean	Notable	1020	
L Four des flammes	Impasse	Sabatier Jean-Pierre	Plâtrier	1326	
L Riban	Triperie neuve r.	Sabatier Marie-Anne	—	1277	
L Puits Douachy	Douachy r.	Sac François	Plâtrier	1814	
L 12 pans Ste-Anne	Rochelle r. de la	Sac François	Plâtrier	1774	
L Rey	Rochelle r. de la	Sac Pierre, dit Aubert	Entrepreneur	1812	
L Massane	Grand' rue	Sade François	Veuve	1074	C
L Moulin d'huile	Triperie vieille r.	Sadoul Jean-Antoine	Marchand de volailles	1374	
L Moulin d'huile	Triperie neuve r.	Sadoul Jean-Antoine	Marchand de volailles	1378	
L Louvre	Grand' rue	Sahut Jacques	Commis	1174	C
L Riban	Triperie neuve r.	Sahut Louis	Bottier	1286	
L Louvre	Grand' rue	Sahut Pierre	Veuve	1174	C
L Sarran	Marestan r.	Sahut Pierre	Héritiers	1959	
L Marie	Vieille r. de la	Saint-Léger Jean	Menuisier	1578	
L Fontanon	St-Sacrement r.	Saisset Jean-Antoine-Augustin-Marie	Relieur	350	
L Collège du Roi	St-Mathieu r.	Salaguié Joseph	Chirurgien	633	
L Puits Douachy	Douachy r.	Salanson Pierre	Serrurier	1822	
L Puits Douachy	Valfère r. de la	Salanson Pierre	Serrurier	1824	
L Legassieux	Blanquerie bd. de la	Salen Claude	Journalier	411	C
L Palat	St-Sacrement r.	Salgues Jean	Veuve	275	
L Madier	Pila St-Gely r.	Salles Jean-Joseph	Garçon tailleur	840	
L Sépulcre	Sépulcre r.	Salson Anne	Fille de chambre	1947	
L Serre	Aiguillerie r.	Salze Auguste	Propriétaire	799	
L Massillan	Barralerie r.	Salze Auguste	Propriétaire	2193	C
L Massane	Grand' rue	Salze Fulcrand	Propriétaire	1066	
L Labaume	Cauzils r. des	Salze Fulcrand	Propriétaire	1599	
L Rivière	Cannau r. du	Salze Marie-Anne	Propriétaire	776	
L Boulet	St-Guilhem r.	Sans Jean-Pierre	Propriétaire	1264	C
L Boulet	St-Guilhem r.	Sans Jean-Pierre	Propriétaire	1265	
L Daumejon	Verrerie r.	Saoul François	Journalier	704	C
L Trésoriers de Fr.	Cardinal r.	Sarda Jean-Baptiste	Orfèvre	980	
L Fonbon	Carbonnerie r.	Sarouille Jean	Notable	2262	
L Marie	Cauzils r. des	Sarran Catherine	—	1574	
L Campagnon	Fontaine r. de la	Saubert Antoine	Boulangier	1420	
L Campagnon	Fontaine r. de la	Saubert Antoine	Boulangier	1421	
L Vivens	Bayle r. du	Saubeyran Philippe-Louis	—	2054	
L Puits de la Valfère	Valfère r. de la	Saujon François	Maçon	1790	
L Puits de la Valfère	Valfère r. de la	Saujon François	Maçon	1791	
L Rey	Rey r.	Saujon François	Maçon	1810	
L Devaux	Marestan r.	Saujon François	Maçon	1965	
L Lauriol	Blanquerie r.	Saujon Jean	Bâtonnier	731	
L Grande loge	Cévenols pl. des	Saussure Nicolas Théodore	Homme de lettres	2227	
L Couve	Multipliants r. des	Saussure Nicolas-Théodore	Homme de lettres	1306	
L 12 pans Ste-Anne	Valfère bd. de la	Sauvage Jean	Cordonnier	1763	C
L Refuge	Refuge r. du	Sauvaire François	Journalier	581	C
L Four des flammes	Multipliants r. des	Sauvaire Guillaume-Sauveur	Propriétaire	1330	
L Ponche	Argenterie r.	Sauvaire Guillaume-Sauveur	Propriétaire	1500	
L Catix	Palais pl. du	Sauvaire Martin-Jean	Serrurier	163	
L Capucins	Blanquerie r.	Savin David	Veuve	753	
L Four crémat	Dauphin r.	Savy Pierre-Louis	Avoué	1910	
L Puits Douzils	Fourouillère r.	Schabenbeck Jean-Michel	Commis négociant	1165	
L Devèse	Ste-Anne r.	Schabenbeck Jean-Michel	Commis négociant	2014	
L Castelnaud	Castelnaud r.	Schabenbeck Jean-Michel	Commis négociant	1992	C

Section - Isle	Rue	Propriétaire	Métiers, statut, parenté	No.	Notes
L Daumejon	Blanquerie r.	Schubenbeck Jean-Michel	Commis négociant	690	
L Madier	Chapeau rouge r.	Segaud Pierre	Héritiers	847	
L Devaux	St-Guilhem r.	Seguin Auguste	Libraire	1988	
L Poitevin	Valfère r. de la	Seguin Sébastien	Veuve	1876	
L Couve	Multipliants r. des	Seimandy Antoine	Epicier	1312	
L Couve	Multipliants r. des	Seimandy Antoine	Epicier	1316	
L Daumejon	Nailhac imp.	Sellier Jean-Antoine	Maçon	694	
L Trémolet	Grand' rue	Seneaux Jean	Professeur d'accouchements	1484	
L Plan de l'olivier	Olivier, plan de l' r.	Serail François	Tanneur	550	
L Plan de l'olivier	Verrerie basse r.	Serail Jacques	Veuve	531	
L Trésoriers de Fr.	Allouette r. de l'	Serane Jean	Propriétaire	996	
L Trémolet	Grand' rue	Serane Jean-Baptiste	Fils Aîné	1475	
L Regnac	Barralerie r.	Serre Jean-Louis	Tapissier	2141	
L Triperie	Petit St-Jean r. du	Serres Louis	Commissionnaire	1354	C
L Trésoriers de Fr.	Monnaye r. de la	Serres Paul	Négociant	993	
L Triperie	Petit St-Jean r. du	Serres Pierre	Commis	1354	C
L Salat	Berger r. du	Servan Jean	Jardinier	623	
L Terral	Poitevin r.	Servel François	Veuve	1927	
L Daumejon	Experts r. des	Serven Pierre	Maçon	700	
L St-Sacrement	Four St-Eloi r. du	Sia Jean-Antoine	Boulangier	270	
L Salvy	Verrerie r.	Sicard Antoine	Maçon	652	C
L Trésoriers de Fr.	Trésoriers de Fr. r.	Sicard Jacques	Magistrat	987	
L Beaulac	St-Firmin r.	Sicard Jacques	Héritiers	2060	
L Caylar	Avanturier r.	Signoret Paul	Gagne-petit	513	
L Pouget	Canabasserie r.	Sijas Jean-Jacques	Papetier	742	
L Daumejon	Nailhac imp.	Siphonisky Joseph	Scieur de marbre	697	
L Lagriffe	Palais r. du	Siry François	Financier	179	
L Chapeau rouge	Chapeau rouge r.	Soanny Blaise	Ecuyer du manège	861	
L Espinas	Espinas r.	Soanny Blaise	Ecuyer de manège	1839	
L Novial	Olivier, plan de l' r.	Soin Pierre, dit Tristan	Veuve	554	C
L Espinas	Espinas r.	Solignac Antoine	Veuve	1836	
L Palat	St-Sacrement r.	Sollier Pierre	Maître d'écriture	276	
L Trésoriers de Fr.	Aiguillerie r.	Soubeyran Philippe-Louis	Notable	999	
L Blaude	Basse r.	Soubeyras Pierre-Noël	Avoué	114	
L Fauquier	St-Charles r.	Soubeyras Pierre-Noël	Avoué	364	
L Chalon	St-Guilhem r.	Souche André	Propriétaire	1749	C
L Novial	Ecoles pies r. des	Soulager Jean	Journalier	560	
L Eglise Ste-Anne	Ste-Anne r.	Soulier Marguerite	Propriétaire	2088	
L Plan de l'on	St-Charles r.	Soulier Vincent-Louis	Avoué	321	
L Massane	Grand' rue	Soullié Simon	Mercier	1073	
L Massane	Grand' rue	Soullié Simon	Mercier	1074	C
L Rivière	Cannau r. du	Soussol François	Commis	784	
L Augustins	Augustins r. des	Sue Barthélemy	Propriétaire	960	
L 12 pans St-Pierre	Carmes r. des	Sugier André	Vérificateur de l'Enregistrement	32	
L Triperie	Petit St-Jean r. du	Tabarié Louis	Propriétaire	1353	
L Sabran	Logis St-Paul r.	Tabarié Louis	Propriétaire	1440	
L Regnac	St-Firmin r.	Tabarié Victor	Propriétaire	2135	
L Eustache	Peyrou r. du	Tadiou Antoine-Pascal	Avoué	73	
L 12 pans Ste-Foix	Etuves bd. des	Tandon Auguste	Banquier	1193	C
L 12 pans Ste-Foix	Etuves bd. des	Tandon Auguste	Banquier	1200	
L 12 pans Ste-Foix	Tendon imp.	Tandon Auguste	Banquier	1201	
L 12 pans Ste-Foix	Etuves bd. des	Tandon Auguste	Banquier	1993	C
L Trésoriers de Fr.	Trésoriers de Fr. r.	Tandon Jean-Jacques	Négociant	984	
L 12 pans Ste-Foix	Etuves r. des	Tandon Marie	Propriétaire	1094	
L Bornier	Trésoriers de la bourse r.	Tandon Marie	Propriétaire	1590	
L Bornier	Trésoriers de la bourse r.	Tarteiron Julie	Propriétaire	1592	
L Refuge	Refuge r. du	Tassy Joseph	Journalier	602	C
L St-Firmin	St-Firmin r.	Teillard Pierre	Perruquier	2151	
L Campagnon	Engondeau r.	Teissède François	Propriétaire	1418	
L Campagnon	Engondeau r.	Teissède François	Propriétaire	1419	
L Louvre	Grand' rue	Teissier Jean	Tailleur d'habits	1173	
L Louvre	Petit Paris r. du	Terral Pierre	Héritiers	1180	
L Petit temple	St-Côme pl.	Terral Pierre	Héritiers	1462	
L St-Charles	St-Pierre r.	Tesses Jean-Louis	Notable	374	
L St-Charles	St-Pierre r.	Tesses Jean-Louis	Notable	375	
L 12 pans Ste-Foix	Pénitents bleus imp. des	Teulon François	Voiturier	1190	
L Daumejon	Nailhac imp.	Théron Jean, dit Groulette	Cultivateur	695	
L Ranchin	Puits St-Frmin r. du	Thibaud Jacques	—	2038	
L Ranchin	Villebrun imp.	Thibaud Jacques	—	2040	
L Grande loge	Encivade plan d'	Thibaud Mathieu	Marchand	2231	
L Devèse	Ste-Anne r.	Thibaud Villian-Stéphan	Propriétaire	2015	
L 12 pans Ste-Foix	Pénitents bleus imp. des	Thomas André	Voiturier	1192	
L 12 pans Ste-Foix	Pénitents bleus imp. des	Thomas André	Voiturier	1992	C
L 12 pans Ste-Foix	Etuves r. des	Thomas Jean	Sellier	1154	
L Maison commune	Labrèche	Thouzellier Jean-Joseph fils aîné	Négociant	761	
L Petit temple	Cope Cambes r.	Thouzellier Jean-Joseph fils aîné	Négociant	1467	bis
L Petit temple	Cope Cambes r.	Thouzellier Jean-Joseph fils aîné	Négociant	1467	
L Ranchin	Puits St-Frmin r. du	Thouzellier Joseph père	Droguiste	2031	
L Augustins	Augustins r. des	Thubert	Propriétaire	952	
L Plantade	Grand' rue	Thubert Alexandre	Propriétaire	1523	

Section - Isle	Rue	Propriétaire	Métiers, statut, parenté	No.	Notes
L Castelnau	Amandier r. de l'	Thubert Alexandre	Propriétaire	1990	
L Sarret	Criminel r. du	Tioch Fulcrand-Mathieu	Notaire	1903	C
L Ranchin	Friperie r.	Tioch Jean-Antoinette-Louise	Propriétaire	2026	
L Moulin d'huile	Triperie neuve r.	Tondut Jean, dit Privat	Tonnelier	1393	
L Despous	St-Côme	Touret Marg.-Claire-Félicité, dite Latour	Héritiers	1647	
L Labaume	Courier r. du	Tourtoulon Adolphe	Propriétaire	1600	
L Marie	Argenterie r.	Toutin Marguerite	—	1572	C
L Sabran	Agde plan d'	Trautwein Jean-Frédéric	Serrurier	1434	bis
L Lauriol	Fournarié r.	Treille Pierre-Benoît	Avoué	734	
L 12 pans St-Pierre	Saint-Pierre bd.	Treillet Jean	Employé à la boucherie	17	
L Durand	St-Firmin r.	Treillet Jean-Pierre	Petrier	2124	
L Plan de l'on	Plan de l'On r.	Tremoulet Antoine	Tendeur de draps	312	
L Campagnon	Engondeau r.	Tricou Pierre	Propriétaire	1422	
L Luquet	Préfecture pl. de la	Trinqué Guillaume	—	2174	
L Sabran	Logis St-Paul r.	Trouillaud Barthélemy	—	1441	
L Four des flammes	Triperie vieille r.	Trouillaud Nicolas	—	1332	
L Villaret	Villaret r.	Trousselier Joseph-Antoine	Journalier	415	
L Refuge	Olivier, plan de l' r.	Truel François	Cordonnier	580	C
L 12 pans St-Pierre	Carnes r. des	Tuffery	Maçon	13	
L 12 pans St-Pierre	Carnes r. des	Tuffery Pierre	Maçon	30	
L Gallières	Trésoriers de la bourse r.	Tuzet Pascal	Instituteur	1612	
L Devaux	Marestan r.	Unal Pierre	Faiseur de chaises	1966	
L Riban	Triperie neuve r.	Vailhé Barthélemy	Boulangier	1280	
L Bocaud	Salle l'Evêque r.	Vairret Françoise	Propriétaire	895	
L Fontanon	Four St-Eloi r. du	Vaisset Jean-Pierre	Propriétaire	356	
L Restouble	Four St-Eloi r. du	Valadier Claude	Tailleur d'habits	254	
L Massillan	Encivade plan d'	Valcroze Vital	Héritiers	2192	
L Poissonnerie	Poissonnerie r. de la	Valcroze Vital	Héritiers	2193	C
L Lauriol	Blanquerie r.	Valedeau Marie-Antoine	Notable	730	
L Flaugergues	Argenterie r.	Valentin Marie	Couturière	1539	
L Fontanon	St-Sacrement r.	Valère Pierre	Orfèvre	348	
L Pénitents blancs	Augustins r. des	Valesque Louis	Notable	966	
L Pénitents blancs	Augustins r. des	Valesque Louis	Notable	967	
L Bornier	Poissonnerie r.	Valesque Marie-Joseph	Marchand drapier	1587	
L Orgerie	Draperie rouge r.	Valesque Paul-Antoine	—	1561	bis
L Serre	Carbonnerie r.	Vallat de Belleval Charles-Gustave	Propriétaire	789	
L 12 pans St-Paul	Triperie neuve r.	Vallat de Belleval Charles-Gustave	Propriétaire	1244	
L Loys	Courier r. du	Vallat de Belleval Charles-Gustave	Propriétaire	1635	
L Trésoriers de Fr.	Pénitents blancs r.	Vallat Paul	Perruquier	978	
L Plantade	Argenterie r.	Vallet Joseph	Orfèvre	1534	
L Ste-Ursule	Blanquerie r.	Vallette François	Boulangier	470	
L Cambacérés	Coste Frège r.	Vassal Etienne	Palefrenier	140	
L St-Firmin	St-Firmin r.	Vassas Jacques	Garçon menuisier	2148	
L Moulin d'huile	Triperie neuve r.	Vayssière Pierre	Veuve	1382	
L Triperie	Triperie vieille r.	Veissière Jérôme	Chirurgien	1366	C
L Bongue	St-Sacrement r.	Vellas Jean	Revendeur	300	C
L Durand	Tondeurs r. des	Velot Louis	Marchand de cuirs	2127	
L Sabran	St-Côme r.	Verdier André	Conseiller de Préfecture	1435	
L Four des flammes	Impasse	Verdier de Fleaux Jean-Pierre	Propriétaire	1323	
L Four des flammes	Triperie vieille r.	Verdier de Fleaux Jean-Pierre	Propriétaire	1339	
L Four des flammes	Four des flammes r.	Verdier de Fleaux Jean-Pierre	Propriétaire	1341	
L Four des flammes	Four des flammes r.	Verdier de Fleaux Jean-Pierre	Propriétaire	1342	
L Four des flammes	Petit St-Jean r. du	Verdier de Fleaux Jean-Pierre	Propriétaire	1344	
L Blaude	Puits du palais r.	Verdier Jean	Boulangier	115	
L Moulin d'huile	Fontaine r. de la	Verdier Louis	Veuve	1398	
L Ste-Ursule	Ste-Ursule r.	Verdier Suzanne	Couturière	475	
L Pujol	Aiguillerie r.	Verdier Thomas	Cordier	906	
L Refuge	Refuge r. du	Vergne Guillaume-Nicolas	Plâtrier	598	
L Massillan	Barralerie r.	Vergnes Marc	Orfèvre	2180	C
L Massillan	Barralerie r.	Vergnes Marc	Orfèvre	2181	C
L Massillan	Barralerie r.	Vergnes Marc	Orfèvre	2186	C
L Massillan	Canabasserie r.	Vergnes Marie	Orfèvre	2183	C
L Massillan	Barralerie r.	Vergnes Marie	Orfèvre	2185	
L Rey	Rey r.	Vernay Jean-Louis	Coustier	1806	
L Terral	Terral r.	Vernet Pierre-Auguste	Propriétaire	1936	
L 12 pans Ste-Anne	Rochelle r. de la	Vernet Pierre-Roch	Négociant	1770	
L Puits Douachy	Espinas r.	Vernet Pierre-Roch	Négociant	1829	
L Espinas	Espinas r.	Vernet Pierre-Roch	Négociant	1837	
L Espinas	Valfère r. de la	Vernet Pierre-Roch	Négociant	1842	
L Bouissonnade	Haute r.	Vernhes Jean-François	Homme de lettres	98	
L Bouissonnade	Haute r.	Vernhes Jean-François	Homme de lettres	99	
L Marie	Cauzils r. des	Vernhes Jean-François	Homme de lettres	1575	
L Castelnau	Castelnau r.	Vernhes Jean-François	Homme de lettres	1994	
L Trémolet	Grand' rue	Vernier Pierre	Droguiste	1480	
L Ponche	Grand' rue	Vernier Pierre	Fabricant de verdet	1490	
L St-Michel	Blanquerie r. de la	Vernière François	Propriétaire	194	
L Legassieux	Cabanis r.	Verniet Jacques	Serrurier	400	
L Refuge	Refuge r. du	Vesiès Suzanne, dite Vézian	—	593	C
L Fontanon	St-Sacrement r.	Vessier Pascal	Veuve	349	
L Pujol	Aiguillerie r.	Vessier Pierre	—	911	

Section - Isle	Rue	Propriétaire	Métiers, statut, parenté	No.	Notes
L Ponche	Grand' rue	Vessière Pierre	Propriétaire	1495	
L Labaume	Argenterie r.	Vessière Pierre	Propriétaire	1602	
L Refuge	Blanquerie r.	Veyres Mathieu	Maçon	577	C
L Pénitents blancs	Pénitents blancs r. des	Veziar Alexandre	Propriétaire	972	
L Pénitents blancs	Pénitents blancs r. des	Veziar Esprit	Négociant	969	
L 12 pans St-Paul	Triperie neuve r.	Veziar François	Négociant	1243	
L St-Firmin	Rebuffi r.	Vézian François	Négociant	2152	
L Portalès	Rebuffi r.	Veziar François	Négociant	2153	
L Massane	Grand' rue	Viablaliot Jean	Propriétaire	1067	
L Plantade	Grand' rue	Vialars Pierre	Notable	1519	C
L Four des flammes	Impasse	Vialla Antoine	Fenassier	1328	
L Ste-Ursule	Chapelle neuve r.	Vialla Louis	Prêtre	480	
L Sépulcre	Valfère r. de la	Vialla Pierre	Négociant	1944	
L Sépulcre	Valfère r. de la	Vialla Pierre	Négociant	1945	
L Madier	Delor imp.	Vialle Toussaint-Guillaume	Héritiers	850	C
L Madier	Delor imp.	Vialles Louis, dit Cancard	Journalier	850	C
L Grande loge	Cévenols pl. des	Vidal Antoine	Propriétaire	2226	
L Coulondres	Pastourel plan du	Vidal Etienne	Banquier	1642	
L Despous	St-Côme	Vidal Etienne	Banquier	1648	
L Triperie	Petit St-Jean r. du	Vidal Jeanne	Propriétaire	1356	
L Plan de l'olivier	Ste-Ursule r.	Vidal Laurent	Veuve	542	
L Vivens	St-Firmin r.	Vidal Victor	Négociant	2052	
L Madier	Chapelle neuve r.	Vieille Etienne	Veuve	853	
L 12 pans Blanquerie	Blanquerie bd. de la	Vieille Jean	Maréchal	455	
L 12 pans Blanquerie	Blanquerie bd. de la	Vieille Jean	Maréchal	460	
L Salvy	Refuge r. du	Viel Antoine	Architecte	669	
L Louvre	Grand' rue	Viel Antoine	Architecte	1179	
L Poitevin	Poitevin r.	Viel Antoine	Architecte	1884	
L Palat	St-Sacrement r.	Viel Claude-Augustin-Clément	Héritiers	277	
L Palat	St-Sacrement r.	Viel Claude-Augustin-Clément	Héritiers	278	C
L Louvre	Etuves r. des	Vigier Etienne	Veuve	1182	
L Louvre	Etuves r. des	Vigier Etienne	Veuve	1183	
L 12 pans Ste-Anne	Rochelle r. de la	Vignaud Louis	Revendeur	1776	
L Rey	Rey r.	Vignaud Louis	Marchand de vin	1809	
L Salvy	Jonquet imp.	Vignoles François	Employé au lycée	659	
L Petite loge	Aiguillerie r.	Vigouroux Jacques	Epicier	1014	
L 12 pans Ste-Foix	Etuves r. des	Vigouroux Jacques	Propriétaire	1092	
L 12 pans Ste-Anne	Rochelle r. de la	Vigouroux Jacques-André	Employé aux contributions indirectes	1767	
L Palais	Peyrou r. du	Vigouroux Pierre	Propriétaire	67	
L 12 pans St-Paul	Triperie neuve r.	Vigouroux Pierre	Propriétaire	1248	
L St-Sacrement	Restouble r.	Viguier Jean	Journalier	261	C
L Daumejon	Verrerie r.	Villa François	Journalier	704	C
L Despous	St-Côme	Villa Marc-Antoine	Veuve	1649	
L Despous	St-Côme	Villa Marc-Antoine	Veuve	1651	
L Louvre	Grand' rue	Villar Joseph-Pierre	Veuve	1176	
L Capucins	Panier fleuri r.	Villard Jean-Baptiste	—	752	
L 12 pans Ste-Foix	Etuves r. des	Villard Joseph	Propriétaire	1187	
L Maison commune	Fournarié r.	Villaret Augustin	Serrurier	763	
L Massane	Grand' rue	Villars Henriette	Propriétaire	1071	
L Petit Scel	Dauphin r.	Villars Jean	Fabricant de coton	2103	
L 12 pans St-Paul	Triperie neuve r.	Villedieu Pierre	Marchand de vin	1257	
L Madier	Four qui passe r. du	Villeneuve Jean-Baptiste	Fabricant de vert-de-gris	830	
L Four des flammes	Impasse	Vinant Jean	Journalier	1325	
L Plantade	Charrue r. de la	Vincent Henri	Gendarme de la Garde	1509	
L Moulin d'huile	Triperie neuve r.	Vincent Jean	Voiturier	1377	
L Four des flammes	Triperie vieille r.	Vincent Pierre	Veuve	1340	
L Devaux	Marestan r.	Viols Charles	Veuve	1963	
L Triperie	Triperie vieille r.	Virenque Guillaume-Joseph	Professeur de médecine	1372	
L 12 pans St-Pierre	Carmes r. des	Virgile Jean	Propriétaire	27	
L 12 pans St-Pierre	Carmes r. des	Virgile Jean	Propriétaire	28	
L Legassieux	Lom imp. de	Visseq Joseph	Veuve	388	
L Legassieux	Carmes r. des	Visseq Sébastien	Apprêteur d'étoffes	389	
L Capucins	Labrèche	Vivier Pierre	Tailleur d'habits	758	
L Beaulac	Bayle r. du	Walras Louis-Auguste	Commis négociant	2059	
Total des parcelles				2376	

Cadaste de 1825 - Faubourgs : Répartition des parcelles et des propriétaires par métier ou statut

Copropriété	C
Attribution du métier en copropriété	C
Parcelle manquant au plan	M

Sect.	Faubourg	Ile	Propriétaire	Métiers, statut, parenté	No.	Notes
A	Fg. St-Jaumes	Jardin plantes	Jean Pierre-J.-Joseph	Avoué	10	
A	Fg. St-Jaumes	Jardin plantes	Jean Pierre-J.-Joseph	Avoué	11	
A	Fg. St-Jaumes	Jardin plantes	Jean Pierre-J.-Joseph	Avoué	12	
A	Fg. St-Jaumes	Jardin plantes	Jean Pierre-J.-Joseph	Avoué	13	
A	Fg. St-Jaumes	Jardin plantes	Jean Pierre-J.-Joseph	Avoué	14	
A	Fg. St-Jaumes	Jardin plantes	Jean Pierre-J.-Joseph	Avoué	15	
A	Fg. St-Jaumes	Jardin plantes	Jean Pierre-J.-Joseph	Avoué	16	bis
A	Fg. St-Jaumes	Jardin plantes	Jean Pierre-J.-Joseph	Avoué	16	
A	Fg. St-Jaumes	Jardin plantes	Institution civile-Etat	Académie Royale	17	bis
A	Fg. St-Jaumes	Jardin plantes	Institution civile-Etat	Académie Royale	17	
A	Fg. St-Jaumes	Jardin plantes	Institution civile-Etat	Académie Royale	18	
A	Fg. St-Jaumes	Jardin plantes	Institution civile-Etat	Académie Royale	19	
A	Fg. St-Jaumes	Jardin plantes	Institution civile-Etat	Académie Royale	20	
A	Fg. St-Jaumes	Jardin plantes	Institution civile-Etat	Académie Royale	21	
A	Fg. St-Jaumes	Jardin plantes	Institution civile-Etat	Académie Royale	22	
A	Fg. St-Jaumes	Jardin plantes	Institution civile-Etat	Académie Royale	23	
A	Fg. St-Jaumes	Jardin plantes	Roberty Georges	Propriétaire	24	
A	Fg. St-Jaumes	Jardin plantes	Roberty Georges	Propriétaire	25	
A	Fg. St-Jaumes	Jardin plantes	Roberty Georges	Propriétaire	26	
A	Fg. St-Jaumes	Jardin plantes	Roberty Georges	Propriétaire	27	
A	Fg. St-Jaumes	Jardin plantes	Gache Antoine	—	28	
A	Fg. St-Jaumes	Jardin plantes	Gache Esprit	Inspecteur du lit militaire	29	
A	Fg. St-Jaumes	Jardin plantes	Gache Antoine	—	30	
A	Fg. St-Jaumes	Jardin plantes	Gache Auguste	—	31	
A	Fg. St-Jaumes	Jardin plantes	Gache Auguste	—	32	
A	Fg. St-Jaumes	Jardin plantes	Gache Auguste	—	33	
A	MANQUE	MANQUE	MANQUE	MANQUE	34	
A	MANQUE	MANQUE	MANQUE	MANQUE	35	
A	Fg. St-Jaumes	Jardin plantes	Gache Antoine & Auguste	—	36	
A	Fg. St-Jaumes	Jardin plantes	Gache Auguste	—	37	
A	Fg. St-Jaumes	Jardin plantes	Gache Esprit	Inspecteur du lit militaire	38	
A	Fg. St-Jaumes	Jardin plantes	Gache Esprit	Inspecteur du lit militaire	39	
A	Fg. St-Jaumes	Jardin plantes	Institution civile-Etat	Académie Royale	40	bis
A	Fg. St-Jaumes	Jardin plantes	Institution civile-Etat	Académie Royale	40	
A	Fg. St-Jaumes	Jardin plantes	Institution civile-Etat	Académie Royale	41	
A	Fg. St-Jaumes	Jardin plantes	Institution civile-Etat	Académie Royale	42	
A	Fg. St-Jaumes	Jardin plantes	Institution civile-Etat	Académie Royale	43	bis
A	Fg. St-Jaumes	Jardin plantes	Institution civile-Etat	Académie Royale	43	
A	Fg. St-Jaumes	Jardin plantes	Institution civile-Etat	Faculté de médecine	44	
B		Hôpital général	Institution civile-Commune	Hôpital général	835	
B		Hôpital général	Institution civile-Commune	Hôpital général	836	
B		Hôpital général	Institution civile-Commune	Hôpital général	837	
B		Hôpital général	Institution civile-Commune	Hôpital général	838	
B		Hôpital général	Institution civile-Commune	Hôpital général	839	
B		Hôpital général	Institution civile-Commune	Hôpital général	840	
B		Hôpital général	Institution civile-Commune	Hôpital général	841	
B		Hôpital général	Institution civile-Commune	Hôpital général	842	
B		Hôpital général	Institution civile-Commune	Hôpital général	843	
B		Hôpital général	Institution civile-Commune	Hôpital général	844	
B		Hôpital général	Institution civile-Commune	Depôt de mendicité	844	
B		Hôpital général	Institution civile-Commune	Hôpital général	845	C
B		Hôpital général	Institution civile-Commune	Hôpital général	845	C
B		Hôpital général	Institution civile-Commune	Depôt de mendicité	846	
B		Hôpital général	Institution civile-Commune	Depôt de mendicité	847	
B		Hôpital général	Institution civile-Commune	Depôt de mendicité	848	
B		Hôpital général	Institution civile-Commune	Depôt de mendicité	849	
B		Hôpital général	Institution civile-Commune	Depôt de mendicité	850	
B		Hôpital général	Institution civile-Commune	Depôt de mendicité	851	
B		Hôpital général	Institution civile-Commune	Hôpital général	852	
B		Hôpital général	Institution civile-Commune	Hôpital général	853	
B		Hôpital général	Institution civile-Commune	Hôpital général	854	
B		Hôpital général	Institution civile-Commune	Hôpital général	855	
B	MANQUE	MANQUE	MANQUE	MANQUE	856	
B		Hôpital général	Institution civile-Commune	Hôpital général	857	
B		Hôpital général	Institution civile-Commune	Hôpital général	858	
B		Hôpital général	Mas Denis	Salpêtrier	859	

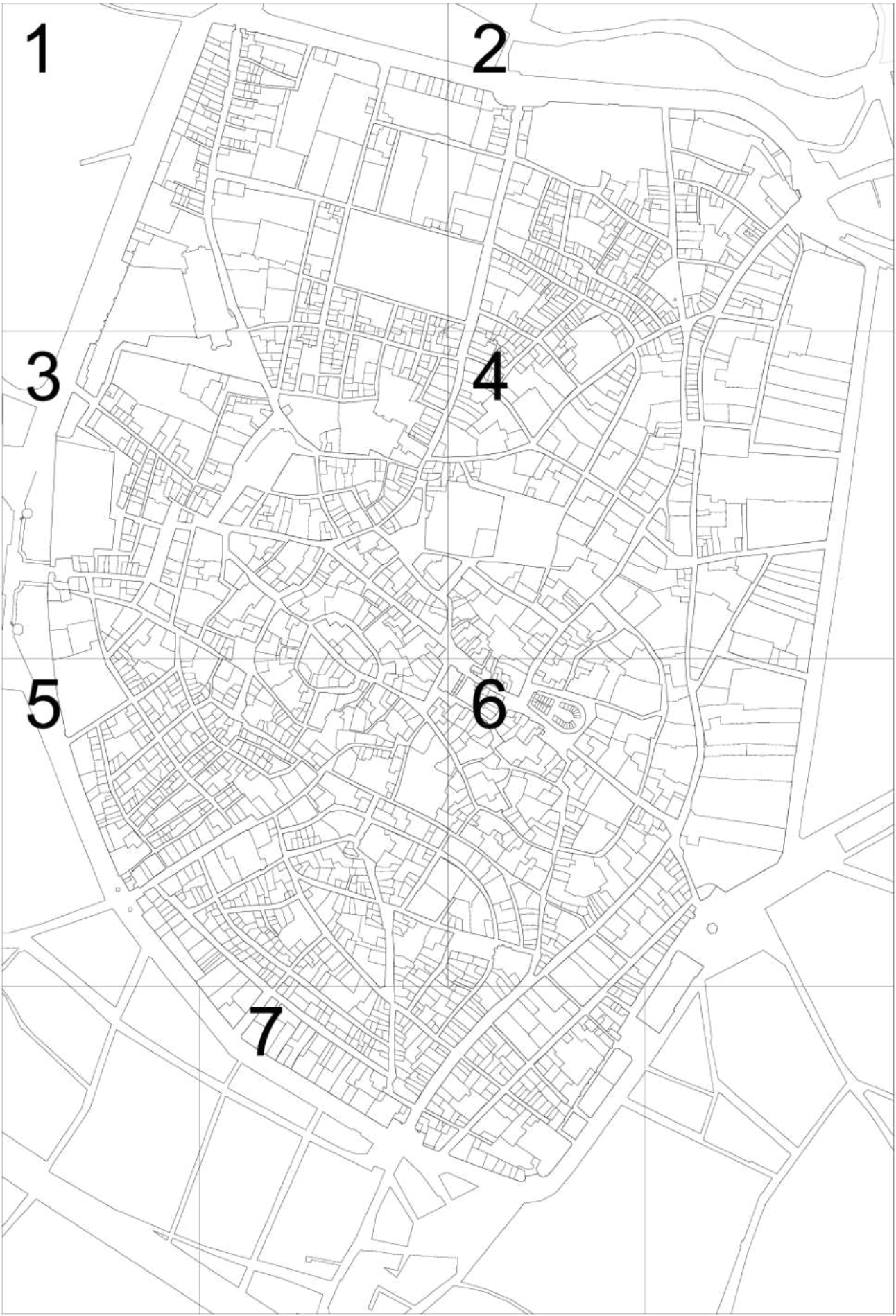
Sect.	Faubourg	Ile	Propriétaire	Métiers, statut, parenté	No.	Notes
B		Gras	Mas Denis	Salpetrier	860	
B		Gras	Mas Denis	Salpetrier	861	
B		Gras	Caizergues P.-Charles	Notaire	862	
B		Gras	Caizergues P.-Charles	Notaire	863	
B		Gras	Caizergues P.-Charles	Notaire	864	
B		Gras	Caizergues P.-Charles	Notaire	865	
B		Gras	Caizergues P.-Charles	Notaire	866	
B		Gras	Caizergues P.-Charles	Notaire	867	
D	Citadelle (Midi)		Layroles Pi.-Louis-Bernard	—	278	
D	Citadelle (Midi)		Layroles Pi.-Louis-Bernard	—	279	
D	Citadelle (Midi)		Balaguier Fr. aîné	Chirurgien	280	
D	Citadelle (Midi)		Pelletier Louis	Général	281	
D	Fg. de Lattes		Institution civile-Commune	Poids public	282	
D	Fg. de Lattes		Boussairolles, de, Fulcrand	Président	283	
D	Fg. de Lattes		Boussairolles, de, Fulcrand	Président	284	
D	Fg. de Lattes		Laborde & Ducros	Capitaine	285	
D	Fg. de Lattes		Bessières	Veuve	286	
D	MANQUE	MANQUE	MANQUE	MANQUE	287	
D	Fg. de Lattes		Bessières	Veuve	288	
D	Fg. de Lattes		Plagnol Paul	Négociant	288	
D	Fg. de Lattes		Mazery Henry	Controleur de navigation	289	
D	Fg. de Lattes		Boussairolles, de, Fulcrand	Président	290	
D	Fg. de Lattes		Boussairolles, de, Fulcrand	Président	291	
D	Fg. de Lattes		Dur Joseph, dit Laborde	Fabricant de chandelles	292	
D	Fg. de Lattes		Dourland Claude	Menuisier	293	
G		Perié	Figuier Jean cadet	Pharmacien	1	
G		Perié	Figuier Jean cadet	Pharmacien	2	
G		Perié	Herat Etienne	Restaurateur	3	
G		Perié	Nougaret Joseph-Martin	—	4	
G		Perié	Nougaret Joseph-Martin	—	5	
G		Perié	Giroux J.-Pierre	Ingénieur des ponts et ch.	6	
G		Perié	Villa Pierre	Sellier	7	
G		Perié	Banne Louis	Avoué	8	
G		Perié	Figuier Jean cadet	Pharmacien	9	
G		Perié	Crassous-Caron Jules-Bernard	—	10	
G		Perié	Carney Jean-Alexandre	Doyen fac.de belles lettres	11	
G		Perié	Rieusset Alexis	Palemandier	12	
G		Perié	Brunel Pierre	—	13	
G		Observance, l'	Soulié Simon	Mercier	14	
G		Observance, l'	Reboul J.-Baptiste	Inspecteur des finances	15	bis
G		Observance, l'	Reboul J.-Baptiste	Inspecteur des finances	15	
G		Observance, l'	Reboul J.-Baptiste	Inspecteur des finances	16	
G		Observance, l'	—	Actionnaire du temple	17	
G		Observance, l'	Accariès J.-Baptiste	Avoué	18	
G		Observance, l'	Pellier Guillaume	Medecin oculiste	19	
G		Observance, l'	Pellier Guillaume	Medecin oculiste	20	
G		Observance, l'	Maurel	—	21	
G		Observance, l'	Vallat Roch	Négociant	22	
G		Observance, l'	Accariès J.-Baptiste	Avoué	23	
G		Observance, l'	Pellier Guillaume	Medecin oculiste	23	bis
G		Observance, l'	James Jacques	Négociant en dentelle	24	
G		Observance, l'	Fuminier J.-Baptiste	Tourneur	25	
G		Observance, l'	Commé Jean	Cultivateur	26	
G		Observance, l'	Dijol Louis	Aubergiste	27	
G		Observance, l'	Capmarty Etienne-Raymond	—	28	
G		Ballard	Flory Guillaume	Forgeron	29	
G		Ballard	Accariès J.-Baptiste	Avoué	30	
G		Ballard	Ballard Jean	Négociant	31	
G		Parc, le	Villat Pierre	Sellier	32	
G		Parc, le	Bergerot Pierre-Louis	Forgeron	33	
G		Parc, le	Andriel Benoît	Propriétaire	34	
G		Parc, le	Montcalm, de	Député à la Chambre	35	
G	MANQUE	MANQUE	MANQUE	MANQUE	36	
G		Parc, le	Montcalm, de	Député à la Chambre	37	
G		Parc, le	Flory Guillaume	Forgeron	38	
G		Parc, le	Barrié Jean	Maître de poste	39	
G		Parc, le	Durand Louis J.-Jacques	Notable	40	
G		Bastion	Gaubin Benoît Charon	Veuve	54	
G		Bastion	Pralon Pierre-Louis	Veuve	55	
G		Bastion	Pralon Pierre-Louis	Veuve	56	
G		Bastion	Fedière cadet	—	57	
G		Bastion	Laissac Jean	Négociant	58	bis
G		Bastion	Monier Dominique	Héritiers	58	
G		Bastion	Desmares J.-Jacques aîné	—	59	

Sect.	Faubourg	Ile	Propriétaire	Métiers, statut, parenté	No.	Notes
G		Bastion	Soullié Simon	Mercier	60	
H		Ste-Catherine	Franquelly Marie	—	59	
H		Ste-Catherine	Anterieu Fr.	Marchand toilier	60	
H		Ste-Catherine	Fajon Fr.	Négociant	61	
H		Ste-Catherine	Deidier Pierre	Négociant	62	
H		Ste-Catherine	Deidier Pierre	Négociant	63	
H		Martet	Durand-Marioge Philippe	Négociant en grains	64	
H		Martet	Alaus Louis	Veuve	65	
H		Martet	Alaus Louis	Veuve	66	
H		Martet	Alaus Louis	Veuve	67	
H		Martet	Alaus Louis	Veuve	68	
H		Martet	Roy Jean cadet	Bijoutier	69	
H		Martet	Renouvier J.-Baptiste	Conseiller de Préfecture	70	
H		Martet	Catrix Pierre-Fr.-Xavier-Marie	Marchand de fer	71	
H		Martet	Martet Jacques-Pierre	Propriétaire	72	
H		Jeu de paume	Durand Pierre-Etienne	Propriétaire	73	
H		Jeu de paume	Teule Jacques	Capitaine	74	
H		Jeu de paume	Chassefière Louis	Parfumeur	75	
H		Jeu de paume	Flory Bernard Charon	Oncle	76	
K	Fg. Carré du roi	Clément	Institution civile-Etat	Académie Royale	521	
K	Fg. Carré du roi	Clément	Galinier Marie-Thérèse	Propriétaire	522	
K	Fg. Carré du roi	Clément	Papin Pierre-Nicolas	Propriétaire	523	
K	Fg. Carré du roi	Clément	Papin Pierre-Nicolas	Propriétaire	524	
K	Fg. Carré du roi	Clément	Ricome Pierre	Veuve	525	
K	Fg. Carré du roi	Clément	Ricome Pierre	Veuve	526	
K	Fg. Carré du roi	Clément	Ricome Pierre	Veuve	527	
K	MANQUE	MANQUE	MANQUE	MANQUE	528	
K	Fg. Carré du roi	Clément	Jeanton Xavier	Commissaire priseur	529	
K	Fg. Carré du roi	Clément	Clément Pierre-Hilaire	Magistrat	530	
K	Fg. Carré du roi	Poutingon	Béne Arnaud	Héritiers	531	
K	Fg. Carré du roi	Poutingon	Coulom Antoine	Journalier	532	
K	Fg. Carré du roi	Poutingon	Mollis Antoinette-Jeanne	Propriétaire	533	
K	Fg. Carré du roi	Poutingon	Journiac Bertrand	Jardinier	534	C
K	Fg. Carré du roi	Poutingon	Journiac Bertrand	Jardinier	534	C
K	Fg. Carré du roi	Poutingon	Dupy Henri	Sculpteur	535	
K	Fg. Carré du roi	Poutingon	Ricard J.-Baptiste	Colonel	536	
K	Fg. Carré du roi	Poutingon	Ricard J.-Baptiste	Colonel	537	
K	Fg. Carré du roi	Poutingon	Poutingon Suz.-Marie-Vict.	Fondeur	538	
K	Fg. Carré du roi	Fabre	Soulaïrol Jean	Teinturier	539	
K	Fg. Carré du roi	Fabre	Bousquet J.-Pierre	Officier	540	
K	Fg. Carré du roi	Fabre	Bousquet J.-Pierre	Officier	541	
K	Fg. Carré du roi	Fabre	Fabre Jean-Antoine, baron	Noble	542	
K	Fg. Carré du roi	Fabre	Grimel Antoine	Marbrier	543	
K	Fg. Carré du roi	Fabre	Germain Louis	Sculpteur	544	
K	Fg. Carré du roi	Fabre	Grimel Antoine	Marbrier	545	
K	MANQUE	MANQUE	MANQUE	MANQUE	546	
K	MANQUE	MANQUE	MANQUE	MANQUE	547	
K	MANQUE	MANQUE	MANQUE	MANQUE	548	
K	Fg. Carré du roi	Granier	Granier Zoé	Négociant	549	
K	Fg. Carré du roi	Granier	Granier Zoé	Négociant	550	
K	Fg. Carré du roi	Granier	Granier Zoé	Négociant	551	
K	Fg. Carré du roi	Granier	Granier Zoé	Négociant	552	
K	Fg. Carré du roi	Granier	Mas Denis	Salpêtrier	553	
K	Fg. Carré du roi	Granier	Despoux Eugène	Receveur général	554	
K	Fg. Carré du roi	Granier	Despoux Eugène	Receveur général	555	
K	Peyrou, le	Peyrou, le	Institution civile-Commune	—	556	
K	Peyrou, le	Peyrou, le	Institution civile-Commune	—	557	
K	Peyrou, le	Peyrou, le	Institution civile-Commune	—	558	
K	Peyrou, le	Peyrou, le	Institution civile-Commune	—	559	
K	Peyrou, le	Peyrou, le	Institution civile-Commune	—	560	
K	Peyrou, le	Peyrou, le	Institution civile-Commune	—	561	
K	Peyrou, le	Peyrou, le	Institution civile-Commune	—	562	
K	Peyrou, le	Peyrou, le	Institution civile-Commune	—	563	
K	Peyrou, le	Peyrou, le	Institution civile-Commune	—	564	
K	Peyrou, le		Institution civile-Commune	—	565	
K	Peyrou, le		Institution civile-Commune	—	566	
K	Fg. du Courreau	Milhaut	Cambon Jean	Propriétaire	567	
K	Fg. du Courreau	Milhaut	Bazille Marc-Antoine-Louis	Négociant	568	
K	MANQUE	MANQUE	MANQUE	MANQUE	569	
K	Fg. du Courreau	Milhaut	Deshours-Farel Paulin	—	570	
K	Fg. du Courreau	Milhaut	Deshours-Farel Paulin	—	571	
K	Fg. du Courreau	Milhaut	Deshours-Farel Paulin	—	572	
K	Fg. du Courreau	Milhaut	Estève Joseph	Veuve	573	
K	Fg. du Courreau	Milhaut	Estève Joseph	Veuve	574	

Sect.	Faubourg	Ile	Propriétaire	Métiers, statut, parenté	No.	Notes
K	Fg. du Courreau	Milhaud	Estève Joseph	Veuve	575	
K	Fg. du Courreau	Milhaud	Farel Fr.	—	576	
K	Fg. du Courreau	Milhaud	Deshours-Farel Paulin	—	577	C
K	Fg. du Courreau	Milhaud	Estève Joseph	Veuve	577	C
K	Fg. du Courreau	Milhaud	Estève Joseph	Veuve	578	
K	Fg. du Courreau	Milhaud	Farel Fr.	—	579	
K	Fg. du Courreau	Milhaud	Reboul Jean-Louis	Propriétaire	580	
K	Fg. du Courreau	Milhaud	Dur Antoine	Héritiers	581	
K	Fg. du Courreau	Milhaud	Farel Fr.	Négociant	582	C
K	Fg. du Courreau	Milhaud	Rabinel Marie-J.-Baptiste	Avocat	582	C
K	Fg. du Courreau	Milhaud	Imbert Pierre	Artiste vétérinaire	583	
K	Fg. du Courreau	Milhaud	Laffon Hilaire	Droguiste	584	
K	Fg. du Courreau	Milhaud	Bourellier Pierre	Courtier	585	
K	MANQUE	MANQUE	MANQUE	MANQUE	586	
K	Fg. du Courreau	Milhaud	Ducros Mathieu	Colporteur	587	
K	Fg. du Courreau	Milhaud	Michel Pierre	Colporteur	588	
K	Fg. du Courreau	Milhaud	Bousquet Roch	Boulangier	589	
K	Fg. du Courreau	Chassary	Brun Pierre, dit Turquin	Colporteur	590	
K	Fg. du Courreau	Chassary	Durand André	Veuve	591	
K	Fg. du Courreau	Chassary	Bresson Jacques	Veuve	592	
K	Fg. du Courreau	Chassary	Savy Antoine	Héritiers	593	
K	Fg. du Courreau	Chassary	Bourrelly Barthélemy	Colporteur	594	
K	Fg. du Courreau	Chassary	Ballard Pierre	Journalier	595	
K	Fg. du Courreau	Chassary	Girardod Claude	Marchand de bois	596	
K	Fg. du Courreau	Chassary	Michel Michel	Droguiste	597	
K	Fg. du Courreau	Chassary	Apolis Barthélemy	Colporteur	598	
K	Fg. du Courreau	Chassary	Cambon Etienne	Propriétaire	599	
K	Fg. du Courreau	Chassary	Bessier Fulcrand	Cordier	600	
K	Fg. du Courreau	Chassary	Bessier Fulcrand	Cordier	601	
K	Fg. du Courreau	Puits commun	Randon Antoine	Veuve	602	
K	Fg. du Courreau	Puits commun	Sans J.-Pierre	Propriétaire	603	
K	Fg. du Courreau	Puits commun	Salze J.-Pierre-Fr.-Marie	Agent de change	604	
K	Fg. du Courreau	Puits commun	Hostalier M.-Louise-Sophie	Propriétaire	605	
K	Fg. du Courreau	Puits commun	Espagne Pierre	Veuve	606	
K	Fg. du Courreau	Puits commun	Amblard Hilaire	Chapelier	607	
K	Fg. du Courreau	Puits commun	Langevin Jacques	Colporteur	608	
K	Fg. du Courreau	Puits commun	Coste Etienne	Journalier	609	
K	Fg. du Courreau	Puits commun	Chareyre Denis-Fr.	—	610	
K	Fg. du Courreau	Puits commun	Chareyre Denis-Fr.	—	611	
K	Fg. du Courreau	Puits commun	Assaud Etienne	Quincailler	612	C
K	Fg. du Courreau	Puits commun	Baumès Fr.	Journalier	612	C
K	Fg. du Courreau	Puits commun	Robert Jean, dit Languedoc	Colporteur	613	
K	Fg. du Courreau	Puits commun	Amblard Hilaire	Chapelier	614	
K	Fg. du Courreau	Puits commun	Amblard Hilaire	Chapelier	615	
K	Fg. du Courreau	Puits commun	Amblard Hilaire	Chapelier	616	
K	Fg. du Courreau	Puits commun	Tandon Auguste	Propriétaire	617	
K	Fg. du Courreau	Puits commun	Soulier Jean, dit Lagrèle	Journalier	618	
K	Fg. du Courreau	Puits commun	Soulier Jean	Cordier	619	
K	Fg. du Courreau	Puits commun	Soulier Jean, dit Lagrèle	Journalier	620	
K	Fg. du Courreau	Mercy	Soulier Pierre	Veuve	621	
K	Fg. du Courreau	Mercy	Coste Jacques	Veuve	622	
K	Fg. du Courreau	Mercy	Caire Etienne	Propriétaire	623	
K	Fg. du Courreau	Mercy	Caire Etienne	Propriétaire	624	
K	Fg. du Courreau	Mercy	Boyer Armingaud	Veuve	625	
K	Fg. du Courreau	Mercy	Caire Etienne	Propriétaire	625	
K	Fg. du Courreau	Mercy	Boyer Armingaud	Veuve	626	
K	Fg. du Courreau	Mercy	Caire Etienne	Propriétaire	627	
K	Fg. du Courreau	Mercy	Caire Etienne	Propriétaire	628	
K	Fg. du Courreau	Mercy	Caire Etienne	Propriétaire	629	
K	Fg. du Courreau	Mercy	Caire Etienne	Propriétaire	630	
K	Fg. du Courreau	Mercy	Caire Etienne	Propriétaire	631	
K	Fg. du Courreau	Mercy	Institution ecclésiastique	Pénitents bleus, église de la Mercy	632	
K	Fg. du Courreau	Mercy	Roche Artur-Pierre-Fr.	Conseiller de Préfecture	633	
K	Fg. du Courreau	Mercy	Delaprunarède J.-Benoît	Veuve	634	
K	Fg. du Courreau	Mercy	Boyer Martin	Propriétaire	635	
K	Fg. du Courreau	Mercy	Roche Artur-Pierre-Fr.	Conseiller de Préfecture	636	
K	Fg. du Courreau	Mercy	Cambon Jean	Curé	637	
K	Fg. du Courreau	Mercy	Vernet Pierre-Auguste	Propriétaire	638	
K	Fg. du Courreau	Jaoul	Rech André	Avocat	639	
K	Fg. du Courreau	Jaoul	Béne Arnaud	Héritiers	640	
K	Fg. du Courreau	Jaoul	Béne Arnaud	Héritiers	641	
K	Fg. du Courreau	Jaoul	Toutin Fr.-Henri	—	642	
K	Fg. du Courreau	Jaoul	Villard-Montfort Louis	Propriétaire	643	
K	Fg. du Courreau/	Tisson	Teisson Pierre	Carossier	644	

Sect.	Faubourg	Ile	Propriétaire	Métiers, statut, parenté	No.	Notes
K	Fg. du Courreau	Tisson	Teisson Pierre	Carossier	645	
K	Fg. du Courreau	Tisson	Bouquet Antoine	Propriétaire	646	
K	Fg. du Courreau	Jaoul	Jaoul Adélaïde	Propriétaire	647	
K	Fg. du Courreau	Jaoul	Rabinel Marie-J.-Baptiste	Avocat	647	bis
K	Fg. du Courreau	Jaoul	Jaoul Adélaïde	Propriétaire	648	
K	Fg. du Courreau	'Espitalet	Jaoul Adélaïde	Propriétaire	649	
K	Fg. du Courreau	'Espitalet	Bellevai Charles-Ph.-Gabriel	Propriétaire	650	
K	MANQUE	MANQUE	MANQUE	MANQUE	651	
K	Fg. du Courreau	'Espitalet	Institution civile-Etat	Cazerne de gendarmerie	652	
K	Fg. du Courreau	'Espitalet	Balestrier Joseph	Négociant	653	
K	Fg. du Courreau	'Espitalet	Balestrier Joseph	Négociant	654	
K	Fg. du Courreau	'Espitalet	Institution civile-Etat	Munitionnaire	655	
K	Fg. du Courreau	'Espitalet	Bedos J.-Etienne	Négociant	656	
K	Fg. du Courreau	'Espitalet	Bedos J.-Etienne	Négociant	657	
K	Fg. du Courreau	'Espitalet	Bedos J.-Etienne	Négociant	658	
K	Fg. du Courreau	'Espitalet	Bedos J.-Etienne	Négociant	659	
K	Fg. du Courreau	'Espitalet	Osmond André	Teinturier	660	
K	Fg. du Courreau	'Espitalet	Osmond André	Teinturier	661	
K	Fg. du Courreau	'Espitalet	Osmond André	Teinturier	662	
K	Fg. du Courreau	'Espitalet	Osmond André	Teinturier	663	
K	Fg. du Courreau	'Espitalet	Osmond André	Teinturier	664	
K	Fg. du Courreau	'Espitalet	Osmond André	Teinturier	665	C
K	Fg. du Courreau	Cabanes	Delmas J.-Antoine père	Propriétaire	666	C
K	Fg. du Courreau	Cabanes	Delmas J.-Antoine père	Propriétaire	667	
K	Fg. du Courreau	Cabanes	Delmas J.-Antoine père	Propriétaire	668	
K	Fg. du Courreau	Cabanes	Delmas J.-Antoine père	Propriétaire	669	
K	Fg. du Courreau	Cabanes	Delmas J.-Antoine père	Propriétaire	670	
K	Fg. du Courreau	Cabanes	Jeanjean Isaac	Tisserand en coton	671	
K	Fg. du Courreau	Cabanes	Jeanjean Isaac	Tisserand en coton	672	
K	Fg. du Courreau	Cabanes	Gleizes J.-Pierre	Négociant	673	
K	Fg. du Courreau	Cabanes	Cantier Jean	Fabricant de chandelles	674	
K	Fg. du Courreau	Cabanes	Cantier Jean	Fabricant de chandelles	675	
K	Fg. du Courreau	Cabanes	Bertrand Augustin	—	676	bis
K	Fg. du Courreau	Cabanes	Fajon-Amblard Pierre	Négociant	676	
K	Fg. du Courreau	Cabanes	Pau J.-Jacques	Héritiers	677	
K	Fg. du Courreau	Cabanes	Pau J.-Jacques	Héritiers	678	bis
K	Fg. du Courreau	Cabanes	Pau J.-Jacques	Héritiers	678	
K	Fg. du Courreau	Cabanes	Vernassal Louis	Epicier	679	
K	Fg. du Courreau	Cabanes	Gleizes J.-Pierre	Négociant	680	
K	Fg. du Courreau	Cabanes	Gleizes J.-Pierre	Négociant	681	
K	Fg. du Courreau	Cabanes	Villars Jean	Fabricant de coton	682	
K	Fg. du Courreau	Cabanes	Fajon Pierre	Négociant	683	
K	Fg. du Courreau	Cabanes	Pau Augustin	Cafetier	684	
K	MANQUE	MANQUE	MANQUE	MANQUE	685	
K	Fg. du Courreau	Cabanes	Chabrier Fr.-Pascal	Commis négociant	686	
K	Fg. du Courreau	Grand	Fraissinet Joseph	—	687	
K	Fg. du Courreau	Grand	Fraissinet Joseph	—	688	
K	Fg. du Courreau	Grand	Fraissinet Joseph	—	689	
K	Fg. du Courreau	Grand	Laporte Hélie	Teinturier	690	
K	Fg. du Courreau	Grand	Bazin Pierre-Denis	Menuisier	691	
K	Fg. du Courreau	Grand	Laporte Hélie	Teinturier	692	
K	Fg. du Courreau	Grand	Crespin Germain	Teinturier	693	
K	Fg. du Courreau	Grand	Soulier Jacques	Veuve	694	
K	Fg. du Courreau	Grand	Soulier Jacques	Veuve	695	
K	Fg. du Courreau	Grand	Bazin Pierre-Denis	Menuisier	696	
K	Fg. du Courreau	Grand	Laviale J.-Pierre	Fabricant de mouchoirs	697	
K	Fg. du Courreau	Grand	Laviale J.-Pierre	Fabricant de mouchoirs	698	
K	Fg. du Courreau	Grand	Laviale J.-Pierre	Fabricant de mouchoirs	699	
K	Fg. du Courreau	Grand	Laviale J.-Pierre	Fabricant de mouchoirs	700	
K	Fg. du Courreau	Grand	Bertrand Catherine	Propriétaire	701	
K	Fg. du Courreau	Grand	Bertrand David	Fabricant de verdet	702	
K	Fg. du Courreau	Grand	Brayé Joseph	Menuisier	703	
K	Fg. du Courreau	Grand	Brayé Joseph	Menuisier	704	
K	Fg. du Courreau	Grand	Brayé Joseph	Menuisier	705	
K	Fg. du Courreau	Grand	Laurès Etienne	Vâcher	706	
K	Fg. du Courreau	Grand	Roger Adrien-Fr.	Capitaine	707	
K	Fg. du Courreau	Grand	Michel Louis	Veuve	708	
K	Fg. du Courreau	Grand	Baumes J.-Baptiste-Thimotée	Professeur de médecine	709	
K	Fg. du Courreau	Grand	Gay Michel	Veuve	710	

Plan de repérage des parcelles

















Annexe 3 - Les maisons médiévales

3 – 1 Liste de vestiges des maisons médiévales

Vestiges des maisons médiévales de l'Ecusson

N°	Sect.	Ilôt	Parc.	Adresse	Vestiges
1	BY	03	149	12 rue Cardinal de Cabrières	Alignement du 14°
2	BY	04	026	1, rue Burgues	Arc de décharge au rdc
3	BY	08	080	33, rue de l'Université	Façade en retrait d'alignement
4	BY	10	122	13, rue de la Providence	Baie 13°-14°
5	BY	12	109	10, rue de la Providence	Elément sculpté déplacé 13°
6	HN	01	090	5, rue de l'Aiguillerie	Façade 13°-14° dans la cage d'escalier (façade sur cour)
7	HN	03	100	22, rue de l'Aiguillerie	Eléments du 13° et 14°. Plusieurs maisons dont une en retrait d'alignement (Parcelles 225 - 226 - 227 - 228).
8	HN	03	224	20, rue de l'Aiguillerie	Maison du 13°-14°
9	HN	03	227	9, rue de la Petite Loge	Trace du mur de clôture de la maison en retrait d'alignement sur 228.
10	HN	04	059	12, rue de la Petite Loge	Maison d'angle 13°-14°, claire-voie
11	HN	04	060	10, rue de la Petite Loge	Maison du 13°-14°, façade
12	HN	04	064	4, rue de la Petite Loge	Elément décoratif 13°-14°
13	HN	05	049	2, rue des Trésoriers de France	Claire-voie sur cour.
14	HN	05	050	4, rue des Trésoriers de France	Tourelle d'escalier 13°-14°
15	HN	05	056	4, Place J.Jaurès	Arc de décharge au rdc
16	HN	06	105	5, rue des Trésoriers de France	Eléments du 13°-14°
17	HN	06	047	3, rue des Trésoriers de France	Arcs de décharge 13°-14°.
18	HN	06	048	1, rue des Trésoriers de France	Claire-voie 13°-14°.
19	HN	07	118	2, place Pétrarque	Fenêtre 12° - 13°, 2 maisons
20	HN	07	117-118	5, rue Embouque d'Or	Entrée 13°-14°, colonne de l'arc
21	HO	05	145	5, rue Salle l'Evêque	Arc 13°-14° (cage de l'escalier)
22	HO	07	093	18, rue du Pilar Saint-Gely	Poutre et fenêtre 12° (cage de l'escalier) : façade en retrait d'alignement.
23	HO	07	090	22, rue du Pilar Saint-Gely	Maison d'angle du 13°-14° .
24	HO	07	092	20, rue du Pilar Saint-Gely	Maison en retrait d'alignement 13°-14° .
25	HO	07	095	14, rue du Pilar Saint-Gely	Fenêtre 13° , croisées 15° .
26	HO	07	096	12, rue du Pilar Saint-Gely	Claire-voie 13°
27	HO	07	099	8, rue du Pilar Saint-Gely	Arc, mur mitoyen.
28	HO	07	103	2, rue du Pilar Saint-Gely	Claire-voie, linteaux de bois 13°-14°.
29	HO	08	024	2, rue des Ecoles Laïques	baie 12°-13°
30	HO	08	026	71, rue de l'Aiguillerie	Arc diaphragme 13°-14°
31	HO	08	033	6, place de la Chapelle Neuve	Arcs diaphragmes 13°-14° (Ancien collège de droit)
32	HO	09	047	16 ou 18, rue des Ecoles Laïques	Façade en retrait d'alignement.
33	HO	10	069	4, rue du Chapeau Rouge	Maison fin 13° - début 14°
34	HO	10	151	27, rue du Pilar Saint-Gely	Porte en tiers point et baie et arc de décharge au rdc du 13°-14°
35	HO	11	002	32, rue de l'Aiguillerie	Allée d'entrée 13°-14°
36	HO	11	004	36, rue de l'Aiguillerie	Linteaux 13°-14° au rdc, Porte en tiers point
37	HO	11	006	40, rue de l'Aiguillerie	Façade en retrait d'alignement 13°-14°
38	HO	11	007	42, rue de l'Aiguillerie	Fenêtres 13°-14°
39	HO	12	021	70, rue de l'Aiguillerie	Façade en retrait d'alignement 13°
40	HO	12	023	74-76, rue de l'Aiguillerie	Maison d'angle 13°-14°
41	HP	04	275	31, rue de l'Aiguillerie	Baie 13°-14° dans l'escalier
42	HP	04	282	7, rue du Marché au Fleurs	Maison 13°-14°
43	HP	04	284	23 bis, rue de l'Aiguillerie	Eléments sur cour, coursière
44	HP	04	286	1, rue Rousset	Deux façades 13°
45	HP	04	345	2, rue de la Carbonnerie	Maison 13°

N°	Sect.	Ilôt	Parc.	Adresse	Vestiges
46	HP	05	006	4, rue de Ballainvilliers	Baies 13°-14°, fenêtres et porte en 1/3 point
47	HP	05	011	1, rue Delpech	Cour avec loge
48	HP	06	005	1, rue de Ballainvilliers	Baies 13°-14°
49	HP	07	015	2, rue Fourmarie	Baie en plein cintre 12°-13° (2e étage), baies 14°-15°
50	HP	07	016	4, rue Fourmarie	Arc de décharge 13°-14° au rdc
51	HP	07	020	10, rue de l'Université	Façade en retrait d'alignement
52	HP	07	021	3, rue Urbain V	Des baies du 13°-14° (1er étage)
53	HP	08	330	24, rue de l'Université	Grande baie sur cour du 13°-14° (retrait d'alignement?)
54	HP	09	236	1, rue Germain	Baies du 12°-13°
55	HP	10	239	4, rue de Girone	Grande baie (sur cour) du 13°-14°
56	HP	10	240	1, rue du Cannour	Baie du 12°-13° (1er et 2e étages)
57	HP	10	245	9, rue du Cannour	Arc de décharge au rez-de-chaussée 13°-14°
58	HP	10	248	15, rue de l'Ecole de Pharmacie	Façade du 12°-13°
59	HP	11	258	57, rue de l'Aiguillerie	Alignement 13°-14°, fenêtre polylobée (1er étage), façade avec arc de décharge
60	HP	11	364	51, rue de l'Aiguillerie	Claire-voie 13°-14° sur cour
61	HP	11	369	41, rue de l'Aiguillerie	Arc de décharge 13°-14°
62	HP	11	272	1, rue de la Carbonnerie	Baies, loge, porte, allée d'entrée 13°-14°
63	HP	11	273	37, rue de l'Aiguillerie	Arc du 13°-14°, claire-voie du 13°, baie, décharge au rdc 13°-14°
64	HP	11	274	35, rue de l'Aiguillerie	allée, loge sur cour 13°-14°
65	HP	11	303	59, rue de l'Aiguillerie	Arcs de décharge au rdc 13°-14°
66	HP	11	317	7, rue de l'Ecole de Pharmacie	Façade 13°-14°, arcs de décharge sur linteau du bois
67	HP	13	043	32, rue de l'Université	Arc en rez-de-chaussée 13°-14°
68	HP	15	091	2, rue du Berger	Linteaux 13°-14°
69	HP	15	092	29, rue du Plan de l'Olivier	Linteaux 13°-14°
70	HP	23	186	1, rue Sainte-Ursule	Baie 13°-14°
71	HP	24	477	22, rue du Plan de l'Olivier	Arcs diaphragmes du 13°-14°
72	HP	24	165	9, rue Sainte-Ursule	Maison avec escalier droit, façade et escalier du 13°-14°
73	HP	24	194	16, rue du Plan de l'Olivier	Arc de décharge du 13°-14°?
74	HR	02	010	18-20, rue J.J.Rousseau	Elément du 13° mentionné
75	HR	07	122	1-3, rue Palais des Guilhem	Arc de décharge médiéval
76	HR	08	200	1, plan du Palais	Baies du 13°-14° sur rue de la Coquille
77	HR	13	119	1, rue Sainte-Croix	Façade 13°-14°
78	HR	14	029	4, rue de Candolle	Baies et bandeaux sur les 2 façades 13°-14°
79	HR	18	063	11 bis, rue de l'Aiguillerie	2 modillons 13° en remploi sur l'angle (1 bœuf, 1 visage d'homme barbu)
80	HR	21	094	3, rue de l'Université	Baies 13°-14° sur impasse de Ratte
81	HR	21	089	13, rue de l'Université	Baies 13°-14° sur rue de l'Aiguillerie
82	HR	21	090	11, rue de l'Université	Baies 13°-14°, arc de décharge.
83	HR	21	092	7, rue de l'Université	Maison, façade escalier droit
84	HR	22	137	rue de l'Hôtel de Ville	Fenêtres du 13°-14° (façade)
85	HR	23	143	10, rue de la Vieille Intendance	Bandeau 13°-14°
86	HR	23	149	11, rue Castel Moton	Façade en retrait d'alignement
87	HR	24	166	20, rue de la Vieille Intendance	Baies du 13°-14° sur les 2 façades
88	HR	26	132	21, rue du Palais des Guilhem	Cour avec loge
89	HR	26	131	3, rue du Puits des Esquilles	Maison 13° avec escalier droit ?
90	HR	26	133	5, rue du Puits des Esquilles	Claire-voie 13°-14°
91	HR	27	189	1, rue Montgolfier	Arc de décharge (linteau) 13°-14°
92	HR	27	191	12, rue du Palais des Guilhem	Arc de décharge 13°-14° (sur rue du Pistolet)

N°	Sect.	Ilôt	Parc.	Adresse	Vestiges
93	HR	30	174	1, rue de la Barralerie	Maison 13°-14°(Synagogue)
94	HR	30	177	2, rue Massillan	Alignement 14°
95	HR	30	176	6, rue de la Préfecture	Eléments de baie du 13°-14°
96	HR	32	216	7, rue de la Pelleterie	Fenêtres 13°-14° sur les rues Haute et Pelleterie
97	HS	06	043	5, rue d'Espasses	Fenêtre 13°-14°
98	HS	06	044	6, rue du Petit Sel	Fenêtre 12°-13°, arc de décharge 12°-13°
99	HS	06	265	4, rue du Petit Sel	Baies du 13°-14°
100	HS	07	040	15, rue Eugène Lisbonne	Fenêtre 13°-14° sur la rue d'Espeisses
101	HS	09	179	2, rue Terral	Maison du 13°-14°, façades sur les deux rues
102	HS	09	180	14, rue de l'Amandier	Maison du 13°-14°, façade, escalier droit
103	HS	09	188	9, rue Poitevine	Façade en retrait d'alignement avec composition axée, décor peint
104	HS	10	193	20, rue de la Valfere	Baies du 13°-14°
105	HS	10	194	12, rue Terral	Elément décoratif 13° (remploi ?)
106	HS	12	236	24, rue de la Rochelle	Arc de décharge en rdc 13°-14°
107	HS	15	—	—	Andronne : vestige de l'urbanisme médiéval
108	HS	15	209	13, rue Terral	Porte en rez-de-chaussée 13°-14°
109	HS	15	212	28, rue de la Valfere	Maison d'angle et ancienne maison en pans de bois, 1 claire-voie sur chaque façade, avant-solier au 2e étage, Porte en tiers point et claire-voie de 4 baies sur rue Valfère, baies plein cintre sur rue du St-Sépulcre, présence d'un pilier en L formant l'angle de la maison.
110	HS	16	169	3, rue Terral	Elément d'une façade 14°, porte et fenêtre
111	HS	18	140	30, rue Saint-Guilhem	Arc de décharge
112	HS	18	155	7, rue Rey	Façade du 13°-14°
113	HS	19	134	33, rue de l'Amandier	Façade du 13°-14°
114	HS	20	—	—	Alignements 13°-14°
115	HS	22	091	1, rue Ranchin	Claire-voie de grandes fenêtres du 13°-14° sur rue du Bayle
116	HS	25	051	8, rue Bayle	Porte à linteau 13°
117	HS	27	080	10, rue Saint-Firmin	Eléments dans la cour, baies du 13°-14°
118	HS	27	083	12, rue Saint-Firmin	Façade du 13°-14°, 2 baies de boutique à linteau, 1 porte.
119	HS	29	063	6, rue du Cherche-Midi	Fenêtre 13°-14°
120	HS	30	067	2, impasse Perrier	Façade sur la venelle bouchée
121	HS	31	124	22, rue Sainte-Anne	Arc de décharge
122	HT	02	004	3, rue de la Vieille	Hostal de Carcassonne 13°
123	HT	03	034	6, rue de la Vieille	Maison complète majeure
124	HT	03	035	15, rue des Trésoriers de la Bourse	Maison
125	HT	03	036	2, rue de la Vieille	Allée d'entrée
126	HT	04	022	10, rue de la Vieille	Allée d'entrée, baie sur cour 13°-14°
127	HT	04	023	10, rue de l'Argenterie	Allée d'entrée, baie en façade, porte en tiers point, loge : 13°-14°
128	HT	04	029	7, rue Cauzit	Arc de décharge 13°-14°
129	HT	04	031	1, rue St-Ravy	Alignement des façades 13°
130	HT	05	013	4-6, rue de la Croix d'Or	Arcs de décharge au rdc 13° (maison double)
131	HT	05	014	15, rue de l'Argenterie	Elément décoratif 13° en façade (remploi)
132	HT	06	088	20, grand rue Jean Moulin	Baie romane géminée sur rue de la Charrue
133	HT	06	092	12, grand rue Jean Moulin	Baie romane sur façade d'entrée 12°-13°
134	HT	06	207	15, rue de la Croix d'Or	Corps de logis 13°-14°, claire-voies
135	HT	06	206	10, grand rue Jean Moulin	Alignement sur cour
136	HT	06	208	15, rue de la Croix d'Or	Baies en tercet 13°-14°
137	HT	10	139	1, rue Jacques d'Aragon	Arc de décharge sur rue et voûtes d'ogives 13°-14°
138	HT	11	074	15, rue de l'Ancien Courrier	Maison 13°-14°, claire-voie, escalier, allée d'entrée.

N°	Sect.	Ilôt	Parc.	Adresse	Vestiges
139	HT	12	148	6, rue Jacques d'Aragon	Loge, allée d'entrée
140	HT	12	150	2, rue Jacques d'Aragon	Allée d'entrée
141	HT	12	152	22, rue de l'Ancien Courrier	Fenêtre sur cour 12°-13°
142	HT	12	154	18, rue de l'Ancien Courrier	Claire-voie sur rue secondaire 13°-14°
143	HT	12	153	20, rue de l'Ancien Courrier	Eléments sculptés 12°-13° (cour), baies (rue Vallat) 13°-14°
144	HT	13	158	9, place Saint-Côme	Arc de décharge 13°-14° ?
145	HT	13	160	4, rue Saint-Côme	Arc de décharge sur rue St-Côme 13°-14
146	HT	15	173	11, rue des Tessiers	Façade avec linteau et arcs de décharge 13°
147	HT	15	178	9, rue des Tessiers	Façade en retrait, plafond peint mais sablé (1er étage)
148	HT	16	193	14, rue des Sœurs Noires	Arcs de décharge à l'intérieur 13°-14°
149	HT	16	195	3, rue du Puits du Temple	Arcs de décharge 13°-14° sur rue du Gagne-Petit
150	HT	18	200	4, rue des Sœurs Noires	Arc de décharge sur rue des Sœurs Noires 13°-14°, cheminée hors-cœuvre rue du Gagne-Petit 13°-14°
151	HT	18	202	17, rue St-Guilhem	Console de porte 13°
152	HT	19	166	12, rue de l'Ancien Courrier	Alignement façade 13°-14°
153	HT	19	167	10, rue de l'Ancien Courrier	Arc de décharge au rdc 13°-14°
154	HT	19	169	1, rue des Sœurs Noires	Arc de décharge (rdc) 13°
155	HT	19	170	3, rue des Sœurs Noires	Maison 13° . Eléments sur cour : 12°-13°
156	HT	20	062	2, rue Trésoriers de la Bourse	Arc de décharge (rdc) 13°-14°, arc 13°-14°
157	HT	20	063	7, rue de l'Ancien Courrier	façade du 13°-14°
158	HT	20	065	8, rue Trésoriers de la Bourse	Arc en 1/3 point sur rue et baie à l'intérieur du 13°-14°
159	HT	20	067	9, rue de l'Ancien Courrier	Allée d'entrée et claire-voie 13°
160	HT	20	068	10, rue Trésoriers de la Bourse	Claire-voie 13° à l'intérieur (cour ?)
161	HT	20	069	12, rue Trésoriers de la Bourse	Arc de décharge 13°-14°
162	HT	21	055	3, rue de l'Ancien Courrier	Claire-voie
163	HT	22	047	4, rue du Bras de Fer	Arc de décharge 13°-14°, arc en 1/3 point
164	HT	22	048	4, rue de la Friperie	Arc de décharge (rdc) 13°-14°
165	HV	01	005	31, rue St-Guilhem	Façade en retrait d'alignement (1er étage)
166	HV	03	192-49	2, rue des Tessiers	Baie en rez-de-chaussée 13°
167	HV	03	027	5, rue du Petit St-Jean	Alignement du 13°-14°
168	HV	06	036	10, rue du Plan d'Agde	Fenêtre 13°-14° (cage de l'escalier) : façade en retrait d'alignement.
169	HV	06	483	10bis, rue du Plan d'Agde	Porte d'entrée commanderie ? 13°-14°
170	HV	07	053	1, rue du Plan d'Agde	Maison complète du 13°-14° .
171	HV	07	057	5, rue St-Côme	Linteau au rdc 13°-14°
172	HV	08	074	3, rue Jules Latreille	Arc de décharge 13°-14°
173	HV	08	078	2, rue Cope Cambes	Linteau 13°-14°
174	HV	09	090	13, rue En Gondeau	Baie géminée 13°-14°
175	HV	15	109	2, rue du Cheval Blanc	Baies 13°-14°
176	HV	16	160	Impasse Tandon	Façade 13°-14°
177	HV	17	178	30, rue des Etuves	Façade en retrait d'alignement (1er étage)
178	HV	17	182	2, rue Diderot	Maison d'angle du 13°-14°
179	HV	23	338	14, rue des balances	Claire-voie 13°-14° sur cour

Annexe 4 - Les espaces voûtés

4 – 1 Liste de voûtements recensés

4 – 2 Plan au 1/1000^{ème} des espaces voûtés

Liste des espaces voûtés par parcelle

N°	Sect.	Ilot	Parc.	Adresse	Nombre	Voûtements	Ogives	Arêtes	Berceaux	Autres*
1	BY	01	001	Rue Armand Gauthier	5	voûte en berceau plein cintre	—	—	5	—
2	BY	02	135	Cathédrale St Pierre	63	voûtes croisées d'ogive, formerets, doubleau	63	—	—	—
3	BY	03	150	3, rue Candolle	11	voûte en berceau plein cintre, voûtes croisées d'ogive, voûtes d'arêtes, voûtes rayonnantes	7	1	2	1
4	BY	04	033	28, rue Card. de Cabrières	1	voûte en berceau plein cintre	—	—	1	—
5	BY	04	036	24, rue Card. de Cabrières	1	voûte en berceau plein cintre	—	—	1	—
6	BY	04	140	20, rue Card. de Cabrières	1	voûte en berceau plein cintre	—	—	1	—
7	BY	05	002	46, rue Card. de Cabrières	1	voûte en berceau plein cintre	—	—	—	—
8	BY	05	009	4, rue Charancy	1	voûtains	—	—	—	1
9	BY	05	141	11, rue Joachim Colbert	2	voûte en berceau anse de panier	—	—	2	—
10	BY	06	014	7 bis, rue Joachim Colbert	1	voûtains	—	—	—	1
11	BY	07	057	24, rue de la Providence	1	voûtains	—	—	—	1
12	BY	07	067	45, rue de l'Université	1	voûte en berceau plein cintre	—	—	1	—
13	BY	07	073	1, rue Arc des Mourgues	1	voûte en berceau plein cintre	—	—	1	—
14	BY	08	139	41, rue de l'Université	4	voûtes croisées d'ogive, voûtes d'arêtes	3	1	—	—
15	BY	08	251	39, rue de l'Université	31	voûtes d'arêtes, voûte en berceau	—	30	1	—
16	BY	09	082	31, rue de l'Université	36	voûte en berceau anse de panier+ plein cintre, voûtes croisées d'ogive, voûtes d'arêtes	1	26	9	—
17	BY	10	123	22, rue Lallemand	9	voûte en berceau anse de panier+ plein cintre+ lunettes en pénétration	—	—	9	—
18	HN	01	078	3, rue de l'Aiguillerie	3	voûte en berceau surbaissé+voûte déposée - berceau plein cintre+voûtes d'arêtes	—	1	2	—
19	HN	01	090	5, rue de l'Aiguillerie	1	voûte en berceau plein cintre	—	—	1	—
20	HN	03	067	5 rue de la Petite Loge	2	voûte en berceau plein cintre, voûtes croisées d'ogive	1	—	1	—
21	HN	03	068	18 rue de l'Aiguillerie	6	voûte en berceau brisé+ plein cintre, voûtes croisées d'ogive, voûte d'arête	2	1	3	—
22	HN	03	070	16 rue de l'Aiguillerie	2	voûtes croisées d'ogive	2	—	—	—
23	HN	03	073	5 rue de la Petite Loge	1	voûtes croisées d'ogive	1	—	—	—
24	HN	03	100	2 rue Pétrarque	4	voûtes croisées d'ogive, voûtes d'arêtes, voûte en berceau	2	1	1	—
25	HN	03	224	20 rue de l'Aiguillerie	2	voûtes croisées d'ogive, voûte en berceau	1	—	1	—
26	HN	03	225	20 rue de l'Aiguillerie	4	voûtes croisées d'ogive, voûte d'arêtes	3	1	—	—
27	HN	04	057	3, rue Collot	11	voûte en berceau plein cintre, voûtes croisées d'ogive, voûtes d'arêtes	3	7	1	—
28	HN	04	058	4, rue Embouque d'Or	4	voûte en berceau brisé + en berceau plein cintre + anse de panier, voûtes d'arêtes	—	1	3	—
29	HN	04	059	12, rue de la petite loge	6	voûte en berceau en anse de panier, voûtes d'arêtes	—	5	1	—
30	HN	04	060	10, rue de la petite loge	6	voûtes croisées d'ogive, reste 3 formerets, voûtes d'arêtes, voûte en berceau	3	2	1	—
31	HN	04	062	1, rue Collot	3	voûte en berceau plein cintre, voûtes d'arêtes, culot	—	2	1	—
32	HN	04	063	3, pl. Jean Jaurès	8	voûte en berceau plein cintre, voûtes croisées d'ogive, voûtes d'arêtes	6	1	1	—
33	HN	04	064	4, rue de la petite loge	2	voûtes croisées d'ogive, reste 2 formerets	2	—	—	—

N°	Sect.	Ilot	Parc.	Adresse	Nombre	Voûtements	Ogives	Arêtes	Berceaux	Autres*
34	HN	04	088	6, rue de la petite loge	1	voûte en berceau plein cintre	—	—	1	—
35	HN	05	049	2 rue des Trés.de France	13	voûte en berceau plein cintre, voûtes croisées d'ogive, voûtes d'arêtes	6	3	4	—
36	HN	05	050	4 rue des Trés.de France	2	voûte en berceau plein cintre, voûtes croisées d'ogive	1	—	1	—
37	HN	05	051	6 rue des Trés.de France	1	voûtes croisées d'ogive	1	—	—	—
38	HN	05	052	15 rue de la Loge	4	voûte en berceau anse de panier+ plein cintre, voûtes croisées d'ogive	1	—	3	—
39	HN	05	053	11 bis rue de la Loge	1	voûte en berceau anse de panier	—	—	1	—
40	HN	05	056	4 pl. Jean Jaurès	3	voûtes croisées d'ogive, voûtes d'arêtes	2	1	—	—
41	HN	05	120	5 pl. Jean Jaurès	2	voûte en berceau plein cintre, voûtes d'arêtes	—	1	1	—
42	HN	06	045	7, rue des Trés.de France	3	voûtes croisées d'ogives avec reprise en sous œuvre voûtes d'arêtes, nervures déposées, voûtes d'arêtes	1	2	—	—
43	HN	06	047	11, rue Jacques Cœur	5	voûte en berceau plein cintre, voûtes croisées d'ogives, nervures déposées	2	—	3	—
44	HN	06	048	13, rue Jacques Cœur	6	voûte en berceau plein cintre, voûtes d'arêtes, voûtains	—	3	2	1
45	HN	06	105	7, rue Jacques Cœur	8	voûte en berceau anse de panier+ plein cintre, voûtes croisées d'ogive, 2 cul de lampe	3	—	5	—
46	HN	07	001	24, rue de l'Aiguillerie	12	voûte en berceau plein cintre, voûtes croisées d'ogive, nervures déposées, voûtes d'arêtes en brique, voûtains	9	1	1	1
47	HN	07	009	10, rue de la Monnaie	1	voûtes d'arêtes	—	1	—	—
48	HN	07	103	4, rue Glaise	9	voûte en berceau plein cintre, voûtes croisées d'ogive, voûtes d'arêtes	1	7	1	—
49	HN	07	104	26, rue de l'Aiguillerie	4	voûte en berceau plein cintre + en berceau surbaissé, voûte d'arête	—	1	3	—
50	HN	07	116	16, rue de la monnaie	7	voûte en berceau plein cintre+ surbaissé, voûtes croisées d'ogive	5	—	2	—
51	HN	07	117	5, rue Embouque d'Or	3	voûte en berceau plein cintre, voûtes croisées d'ogive	2	—	1	—
52	HN	07	118	Rue Pétrarque	23	voûte en berceau brisé, voûtes croisées d'ogive, nervures déposées, voûtes d'arêtes	17	4	2	—
53	HN	08	010	Rue de la Monnaie, par la chapelle de la Miséricorde	1	voûtes croisées d'ogive (+ voûtes segmentaires sous la chapelle en perpendiculaire)	1	—	—	—
54	HN	09	018	6, rue Fabre	6	voûtes d'arêtes	—	6	—	—
55	HN	09	019	6, rue Fabre	13	voûte plâtre sur lattis, croisées d'ogives plâtre, doubleaux probablement maçonnés, voûtes d'arêtes	5	8	—	—
56	HN	09	094	6, rue Fabre	2	voûte en berceau plein cintre, Démarrage voûtes d'arêtes	—	1	1	—
57	HN	10	023	4, rue Fabre	2	voûte en berceau plein cintre, voûtains	—	—	1	1
58	HN	10	024	20, rue Jacques Cœur	2	voûte en berceau anse de panier	—	—	2	—
59	HN	10	030	20, rue Jacques Cœur	1	voûtes d'arêtes	—	1	—	—
60	HN	10	031	16, rue Jacques Cœur	1	voûte en berceau plein cintre	—	—	1	—
61	HO	02	117	Eglise Notre Dame des Tables	10	Coupole sur pendentifs, voûte en berceau plein cintre, lunettes en pénétration	—	—	9	1
62	HO	02	118	Musée Fabre	11	voûte en berceau plein cintre, voûtes d'arêtes	—	9	2	—
63	HO	05	107	1, rue Bocaud	1	voûte en berceau plein cintre	—	—	1	—
64	HO	05	115	5, rue Salle l'Evêque	2	voûte arc segment	—	—	—	2
65	HO	05	144	4, rue de la Vieille Aiguillerie	2	voûte en berceau anse de panier	—	—	2	—
66	HO	05	145	5, rue Salle l'Evêque	20	voûte en berceau plein cintre, voûtes croisées d'ogive, voûtes d'arêtes	7	3	10	—
67	HO	06	091	14, rue Salle l'Evêque	6	voûte en berceau plein cintre, voûtes d'arêtes	—	1	5	—
68	HO	06	109	10, rue Salle l'Evêque	1	voûte en berceau plein cintre	—	—	1	—

N°	Sect.	Ilot	Parc.	Adresse	Nombre	Voûtements	Ogives	Arêtes	Berceaux	Autres*
69	HO	06	112	4, rue Salle l'Evêque	3	voûte en berceau anse de panier+plein cintre, voûtes d'arêtes	—	1	2	—
70	HO	06	116	2, rue Salle l'Evêque	4	voûte en berceau anse de panier+plein cintre	—	—	4	—
71	HO	06	152	12, rue Salle l'Evêque	8	voûte en berceau anse de panier+plein cintre, voûtes d'arêtes	—	4	4	—
72	HO	07	092	20, rue du Pila St-Gély	2	voûte en berceau plein cintre	—	—	2	—
73	HO	07	101	1, Descente en Barrat	1	voûte en berceau plein cintre	—	—	1	—
74	HO	07	103	2, rue du Pila St-Gély	1	voûte en berceau plein cintre	—	—	1	—
75	HO	08	031	7, rue du Pila St-Gély	5	voûte en berceau anse de panier,voûtes d'arêtes	—	4	1	—
76	HO	08	033	4, rue des Ecoles Laiques	1	voûtes d'arêtes	—	1	—	—
77	HO	09	053	26, rue des Ecoles Laiques	3	voûtes d'arêtes, voûte en berceau	—	2	1	—
78	HO	10	073	10, rue du Chapeau Rouge	2	voûte en berceau plein cintre, voûtes d'arêtes	—	1	1	—
79	HO	10	076	28, rue des Ecoles Laiques	5	voûtes d'arêtes, décor de gypse sur les aretiers avec agraphe rocailles (milieu XVIIIème), voûte en berceau surbaissé	—	4	1	—
80	HO	10	077	2, impasse de la petite Corraterie	11	voûte en berceau plein cintre, voûte en cul-de-four, profil en anse de panier + niche, voûtes d'arêtes	—	7	4	—
81	HO	10	134	8, rue du Chapeau Rouge	3	voûtes d'arêtes	—	3	—	—
82	HO	10	151	27, rue du Pila St-Gély	12	voûte en berceau plein cintre+surbaissé, voûtes croisées d'ogive (pas de clef de voûte), voûtes d'arêtes	1	8	3	—
83	HO	11	001	14, rue du Collège	2	voûtes d'arêtes	—	2	—	—
84	HO	11	002	32, rue de l'Aiguillerie	3	voûte en berceau anse de panier+plein cintre, voûtes d'arêtes	—	1	2	—
85	HO	11	003	16, rue Jacques Cœur	4	voûte en berceau anse de panier+surbaissé, voûtes d'arêtes	—	1	3	—
86	HP	04	275	6, rue de Carbonnerie	2	voûtes croisées d'ogive	2	—	—	—
87	HP	04	276	4, rue de Carbonnerie	2	voûte en berceau plein cintre, voûtes d'arêtes	—	1	1	—
88	HP	04	278	2, rue Delpech	5	voûte en berceau plein cintre, voûtes croisées d'ogive, voûtes d'arêtes	2	1	2	—
89	HP	04	279	29, rue de l'Aiguillerie	5	voûte en berceau plein cintre, voûtes croisées d'ogive, voûtes d'arêtes	3	1	1	—
90	HP	04	280	27, rue de l'Aiguillerie	1	voûte en berceau anse de panier	—	—	1	—
91	HP	04	281	6, pl. du Marché aux Fleurs	1	voûte en berceau plein cintre	—	—	1	—
92	HP	04	282	7, pl. du Marché aux Fleurs	10	voûte en berceau plein cintre + arc plein cintre avec ses deux cul-de-lampe, voûtes croisées d'ogive+nervures déposées , voûtes d'arêtes	6	1	3	—
93	HP	04	283	25, rue de l'Aiguillerie	4	voûte en berceau plein cintre, voûtes d'arêtes	—	1	3	—
94	HP	04	284	23 bis, rue de l'Aiguillerie	16	voûte en berceau plein cintre, voûtes croisées d'ogive, reste 3 formerets + 3 cul de lampe, voûtes d'arêtes	5	7	4	—
95	HP	04	285	29, rue Foch	4	voûte en berceau plein cintre, voûtes croisées d'ogive, voûtes d'arêtes	1	2	1	—
96	HP	04	286	1, rue Rosset	3	voûtes croisées d'ogive, voûtes d'arêtes	3	1	—	—
97	HP	04	345	2, rue de Carbonnerie	6	voûte en berceau demi plein cintre, voûtes croisées d'ogive, voûtes d'arêtes	2	2	2	—
98	HP	05	008	2, rue Bonnier d'Alco	8	voûte en berceau plein cintre, voûtes croisées d'ogive, voûtes d'arêtes	2	4	2	—
99	HP	05	011	1, rue Delpech	5	voûte en berceau plein cintre, brique, voûtes d'ogives (nervures déposées)	3	—	2	—
100	HP	05	012	1, rue de Girone	1	voûtains	—	—	—	1
101	HP	05	013	5, rue de Girone	2	voûte en berceau plein cintre, voûtes croisées d'ogive, la base des piliers est visible depuis la cuisine en sous-sol	1	—	1	—
102	HP	05	014	1, rue Fournarié	3	voûte en berceau brisé, décor à caisson néoclassique en plâtre, voûtes d'arêtes	—	2	1	—
103	HP	07	016	4, rue Fournarié	5	voûte en berceau plein cintre, voûtes d'arêtes	—	3	2	—

N°	Sect.	Ilot	Parc.	Adresse	Nombre	Voûtements	Ogives	Arêtes	Berceaux	Autres*
104	HP	07	018	6, rue Fournarié	10	voûte en berceau+ demi-en berceau plein cintre, voûtes croisées d'ogive, voûtes d'arêtes	1	2	7	—
105	HP	07	024	16, rue de l'Université	1	voûtes d'arêtes	—	1	—	—
106	HP	07	028	5 bis, rue Chretien	1	voûte en berceau plein cintre	—	—	1	—
107	HP	07	336	8, rue de l'Université	2	voûte en berceau plein cintre, voûtes croisées d'ogive, pas de clef de voûtes	1	—	1	—
108	HP	09	230	5, rue Germain	15	voûte en berceau plein cintre, voûtes d'arêtes	—	5	10	—
109	HP	09	234	3, rue Germain	1	voûte en berceau plein cintre	—	—	1	—
110	HP	09	236	4, rue Urbain V	1	voûte en berceau plein cintre	—	—	1	—
111	HP	10	238	4, rue Germain	1	voûte en berceau anse de panier	—	—	1	—
112	HP	10	239	4, rue de Girone	2	voûtes croisées d'ogive, pas de clef de voûtes, voûtes d'arêtes	1	1	—	—
113	HP	10	240	1, rue du Cannau	8	voûtes croisées d'ogive et ses 4 cul-de-lampes, nervures déposées	8	—	—	—
114	HP	10	241	3, rue du Cannau	1	voûtes croisées d'ogive	1	—	—	—
115	HP	10	242	5, rue du Cannau	1	voûtes croisées d'ogive	1	—	—	—
116	HP	10	245	19, rue Ecole de Pharmacie	2	voûte en berceau plein cintre, voûtes d'arêtes	—	1	1	—
117	HP	11	255	3, rue Ecole de Pharmacie	4	voûte en berceau plein cintre, voûtes d'arêtes	—	2	2	—
118	HP	11	258	57, rue de l'Aiguillerie	1	voûte en berceau plein cintre	—	—	1	—
119	HP	11	262	53, rue de l'Aiguillerie	5	voûte en berceau plein cintre, voûtes croisées d'ogive	2	—	3	—
120	HP	11	263	8 bis, rue du Cannau	8	Coupole sur pendentifs, voûte en berceau anse de panier+plein cintre, voûtes d'arêtes	—	4	3	1
121	HP	11	264	51, rue de l'Aiguillerie	1	voûtes d'arêtes décor XVIIIème	—	1	—	—
122	HP	11	268	43, rue de l'Aiguillerie	5	voûte en berceau plein cintre, voûtes d'arêtes	—	4	1	—
123	HP	11	269	43, rue de l'Aiguillerie	1	voûte en berceau surbaissé	—	—	1	—
124	HP	11	270	6, rue du Cannau	11	voûte en berceau anse de panier+ brisé+ plein cintre, voûtes croisées d'ogive, voûtes d'arêtes	1	2	8	—
125	HP	11	271	4, rue du Cannau	2	voûte en berceau plein cintre, voûtes croisées d'ogive, 3 cul de lampe	1	—	1	—
126	HP	11	272	1, rue de la Carbonnerie	18	voûte en berceau anse de panier+plein cintre, voûtes croisées d'ogive, nervures déposées, voûtes d'arêtes	10	1	7	—
127	HP	11	273	37, rue de l'Aiguillerie	7	voûte en berceau anse de panier, voûtes croisées d'ogive, nervures déposées, voûtes d'arêtes	2	2	3	—
128	HP	11	293	33, rue de l'Aiguillerie	3	voûte en berceau plein cintre, Coupole sur pendentifs	—	—	1	2
129	HP	11	303	55, rue de l'Aiguillerie	5	voûte en berceau plein cintre, voûtes d'arêtes	—	3	2	—
130	HP	12	229	14, rue de l'Ecole de Pharmacie	1	voûtains	—	—	—	1
131	HP	13	044	34, rue de l'Université	1	voûte en berceau surbaissé	—	—	1	—
132	HP	13	046	16, rue de la Verrerie	1	voûte en berceau plein cintre	—	—	1	—
133	HP	13	055	16, rue de la Verrerie	3	voûte en berceau plein cintre, voûtes d'arêtes	—	2	1	—
134	HP	15	335	31 bis, rue du Plan de l'Olivier	1	voûte en berceau plein cintre	—	—	1	—
135	HP	16	113	4 bis, rue Claude Serres	1	voûte en berceau plein cintre	—	—	1	—
136	HP	17	144	25, rue Ste Ursule	1	voûte en berceau plein cintre	—	—	1	—
137	HP	17	460	19, rue Ste Ursule	1	voûte en berceau surbaissé	—	—	1	—
138	HP	21	127	18, rue Ste Ursule	72	voûte en berceau plein cintre, voûtes d'arêtes	—	63	9	—

N°	Sect.	Ilot	Parc.	Adresse	Nombre	Voûtements	Ogives	Arêtes	Berceaux	Autres*
139	HP	22	002	Préfecture de l'Hérault	5	voûte en berceau anse de panier+ plein cintre, voûtes d'arêtes	—	3	2	—
140	HP	24	179	7, rue Aventuria	1	voûte en berceau plein cintre	—	—	1	—
141	HP	24	194	3, rue Aventuria	2	voûte en berceau plein cintre	—	—	2	—
142	HP	24	196	4, pl. de la Chapelle Neuve	1	voûtes d'arêtes	—	1	—	—
143	HP	24	197	3, pl. de la Chapelle Neuve	1	voûte en berceau plein cintre	—	—	1	—
144	HP	24	201	1, pl. de la Chapelle Neuve	1	voûtes d'arêtes	—	1	—	—
145	HR	02	004	4, rue Bechamp	1	voûte d'arête	—	1	—	—
146	HR	03	223	31, rue J.-J.Rousseau	2	voûte en berceau, voûte d'arêtes brique 17°	—	1	1	—
147	HR	04	205	1, rue Foch	9	voûtes d'arêtes, voûtes en berceau	—	—	—	9
148	HR	07	123	5, rue du Palais Guilhem	1	voûte d'ogive	1	—	—	—
149	HR	11	195	4, rue du Pistolet	1	voûte d'ogive	1	—	—	—
150	HR	11	196	8, rue du Palais Guilhem	2	voûte d'ogive, voûte d'arête	1	1	—	—
151	HR	13	114	7, rue Ste-Croix	1	voûte en berceau	—	—	1	—
152	HR	13	120	2, rue Coste Frege	2	voûtes en berceau surbaissées	—	—	2	—
153	HR	14	026	18, rue St-Pierre	3	voûtes en berceau, voûte d'arête	—	1	2	—
154	HR	14	028	20, pl. St-Pierre	2	voûtes en berceau	—	—	2	—
155	HR	14	029	13, rue Lallemand	1	voûte d'ogive	1	—	—	—
156	HR	19	078	3, rue Madières	1	voûte en berceau	—	—	1	—
157	HR	21	095	11, rue de la Vieille Intendance	3	voûtes d'arête brique	—	3	—	—
158	HR	21	096	9, rue de la Vieille Intendance	1	voûte d'arêtes brique	—	1	—	—
159	HR	21	102	2 et 2 bis, rue St-Pierre	2	voûtes d'arêtes	—	2	—	—
160	HR	21	227	4-6, rue d'Aigrefeuille	1	voûte en berceau	—	—	1	—
161	HR	22	137	2, rue de l'Hôtel de Ville	1	voûte en berceau surbaissée	—	—	1	—
162	HR	23	139	6, rue de la Vieille Intendance	1	voûte d'ogives 13e-14e	1	—	—	—
163	HR	23	143	7, rue du Castel Moton	3	voûtes en berceau	—	—	3	—
164	HR	26	127	11, rue du Palais Guilhem	2	voûtes d'arêtes	—	2	—	—
165	HR	26	128	4, rue du Vestiaire	1	voûte d'arête	—	1	—	—
166	HR	26	130	17, rue du Palais Guilhem	3	voûte en berceau surbaissée, voûtes d'arêtes	—	2	1	—
167	HR	26	131	19, rue du Palais Guilhem	1	voûte en berceau surbaissée	—	—	1	—
168	HR	27	189	14, rue du Palais Guilhem	7	voûtes d'ogives, voûte d'arête, voûte en berceau, voûtains	4	1	1	1
169	HR	27	191	15, rue du Maréchal Foch	1	voûte d'arête	—	1	—	—
170	HR	28	234	4, rue Barralerie	1	voûte en berceau	—	—	1	—
171	HR	29	181	5, rue Massilian	2	voûte en berceau, voûte d'arête	—	1	1	—
172	HR	30	172	2, rue de la Préfecture	7	voûtes d'ogives, voûtes d'arêtes brique et pierre, voûtes d'ogive, voûte en berceau	1	6	1	—
173	HR	30	175	4, rue Massilian	1	voûte en berceau surbaissé	—	—	1	—

N°	Sect.	Ilot	Parc.	Adresse	Nombre	Voûtements	Ogives	Arêtes	Berceaux	Autres*
174	HR	30	177	5, rue de la Préfecture	1	voûte en berceau surbaissée	—	—	1	—
175	HS	01	001	2, rue du Maréchal Foch	1	voûte rampante	—	—	—	1
176	HS	01	003	9, bd. du Prof. L. Vialleton	1	voûte en berceau	—	—	1	—
177	HS	03	013	rue Poitevine	1	voûte en berceau	—	—	1	—
178	HS	04	025	5, rue Eugène Lisbonne	3	voûtes d'ogives	3	—	—	—
179	HS	06	043	rue Stanislas-Digeon	1	voûtains	—	—	—	1
180	HS	07	041	13, rue Eugène Lisbonne	1	voûte d'ogive avec clé sculptée	1	—	—	—
181	HS	08	028	1, rue de l'Amandier	1	voûte en berceau surbaissée	—	—	1	—
182	HS	08	036	14, rue Eugène Lisbonne	2	voûtes en berceau	—	—	2	—
183	HS	09	180	14, rue de l'Amandier	1	voûte en berceau	—	—	1	—
184	HS	10	198	15, rue Poitevine	2	voûte en berceau, voûte d'arête	—	1	1	—
185	HS	12	233	13, bld Ledru-Rollin	4	voûtes d'arêtes, voûtes en berceau	—	2	2	—
186	HS	18	142	36, rue St-Guilhem	1	voûte d'arête	—	1	—	—
187	HS	18	362	34, rue St-Guilhem	5	voûtes en berceau, voûte d'arête	—	1	4	—
188	HS	20	115	8, rue Ste-Anne	1	voûte en berceau	—	—	1	—
189	HS	20	118	10, rue Ste-Anne	1	voûte en berceau	—	—	1	—
190	HS	22	091	1 bis, rue Ranchin	1	voûtes d'arêtes	—	1	—	—
191	HS	22	260	20, rue St-Guilhem	2	voûtes d'arêtes	—	2	—	—
192	HS	23	106	5, rue Ste-Anne	1	voûtes d'ogives	1	—	—	—
193	HS	25	046	1, rue du Petit Scel	2	voûtes d'arêtes	—	2	—	—
194	HS	28	251	9, rue St-Firmin	2	voûte en berceau, voûte d'arête	—	1	1	—
195	HS	30	066	3, impasse Perrier	2	voûtes d'arêtes brique et pierre	—	2	—	—
196	HS	30	067	2, impasse Perrier	3	voûte d'arêtes, voûtes d'ogives	2	1	—	—
197	HS	30	068	1, impasse Perrier	2	voûtes d'ogives défigurées	2	—	—	—
198	HS	30	070	pl. Castellane	6	voûtes d'ogives, voûte en berceau	5	—	1	—
199	HS	32	108	pl. Ste-Ane	36	voûtes d'ogives	36	—	—	—
200	HT	02	004	3, rue de la Vieille	15	voûtes d'ogives, voûte en berceau, voûtes d'arêtes	7	7	1	—
201	HT	02	006	7-9, rue de la Vieille	7	voûtes d'ogives et arêtes, voûtes en berceau	—	v	2	5
202	HT	03	034	6, rue de la Vieille	4	voûtes d'ogives, voûtes d'arêtes	2	2	—	—
203	HT	03	035	13-15, rue Très. de la Bourse	5	voûtes d'ogives, voûtes d'arêtes	2	3	—	—
204	HT	03	036	2, rue de la Vieille	5	voûtes d'ogives avec clés sculptées, voûte d'arête 17°, voûte en berceau	3	1	1	—
205	HT	03	038	8, rue de l'Herberie	1	voûte d'ogive	1	—	—	—
206	HT	03	040	7, rue des Très. de la Bourse	2	voûtes d'arêtes	—	2	—	—
207	HT	04	022	10, rue de la Vieille	7	voûtes d'ogives à clé sculptée, voûte en berceau, voûtes d'arêtes	4	2	1	—
208	HT	04	023	10, rue de l'Argenterie	2	voûtes d'ogives	2	—	—	—

N°	Sect.	Ilot	Parc.	Adresse	Nombre	Voûtements	Ogives	Arêtes	Berceaux	Autres*
209	HT	04	024	12, rue de l'Argenterie	1	voûte en berceau	—	—	1	—
210	HT	04	031	1-3, rue St-Ravy	3	voûtes d'ogives	3	—	—	—
211	HT	05	013	8, rue de la Croix d'Or	6	voûte en berceau, voûtes d'arêtes, voûtes d'ogives	2	3	1	—
212	HT	06	081	19, rue de l'Argenterie	1	voûte d'ogive	1	—	—	—
213	HT	06	083	21, rue de l'Argenterie	1	voûte d'arête	—	1	—	—
214	HT	06	084	23-25, rue de l'Argenterie	2	voûtes en berceau surbaissée	—	—	2	—
215	HT	06	091	14, Grand rue Jean Moulin	1	voûte d'ogive avec clé	1	—	—	—
216	HT	06	095	8, Grand rue Jean Moulin	3	voûtes d'arêtes	—	3	—	—
217	HT	06	096	6, Grand rue Jean Moulin	7	voûtes d'arêtes, voûte d'ogives, voûte en berceau	3	—	—	4
218	HT	06	097	4, Grand rue Jean Moulin	5	voûtes d'arêtes, voûtes d'ogives	3	2	—	—
219	HT	06	098	5, rue de la Croix d'Or	6	voûtes d'ogives avec clé sculptée, voûte d'arête, voûte en berceau	4	1	1	—
220	HT	06	206	10, Grand rue Jean Moulin	2	voûte d'ogive, voûte en berceau	1	—	1	—
221	HT	06	208	15, rue de la Croix d'Or	2	voûtes d'ogives avec clés sculptées 14°	2	—	—	—
222	HT	07	114	2, pl. de la Comédie	1	voûte en berceau	—	—	1	—
223	HT	07	121	2, rue des Etuves	5	voûtes d'ogives avec clés sculptées et 3 voûtes d'arêtes	2	3	—	—
224	HT	08	127	10, rue des Etuves	1	voûte en berceau	—	—	1	—
225	HT	08	216	23, Grand rue Jean Moulin	5	voûte en berceau, voûtes d'arêtes	—	4	1	—
226	HT	08	217	8, rue des Etuves	2	voûte d'arête	—	2	—	—
227	HT	10	139	26, rue de l'Ancien Courrier	6	voûtes d'ogives avec clés sculptées, 2 voûtes d'ogives, voûtes d'arêtes	4	2	—	—
228	HT	10	141	5, rue Jacques d'Aragon	1	voûte d'arête	—	1	—	—
229	HT	11	072	13, rue de l'Ancien Courrier	3	voûte en berceau surbaissé, demi-voûte d'arête	—	1	1	1
230	HT	11	073	2, rue Cauzit	8	voûtes d'ogives 13°-14°, voûte en berceau	7	—	1	—
231	HT	11	074	15, rue de l'Ancien Courrier	5	voûtes d'ogives 14°, voûte d'arêtes, voûtes en berceau	2	1	2	—
232	HT	11	075	6, rue Cauzit	1	voûte d'arête	—	1	—	—
233	HT	11	076	17, rue de l'Ancien Courrier	2	voûtes d'arêtes	—	2	—	—
234	HT	11	077	19, rue de l'Ancien Courrier	6	voûtes d'ogives avec clé blason avec motif château 13°-14°, voûte d'arête, voûte en berceau	4	1	1	—
235	HT	11	079	20, rue de l'Argenterie	7	voûtes d'arêtes 17°, voûte en berceau	—	6	1	—
236	HT	12	148	6, rue Jacques d'Aragon	6	voûtes d'ogives entrée, voûte d'arête, voûte en berceau	4	1	1	—
237	HT	12	150	2, rue Jacques d'Aragon	5	voûtes d'ogives, voûte d'arête avec blasons, voûte en berceau	3	1	1	—
238	HT	12	152	22, rue de l'Ancien Courrier	2	voûtes d'ogives et clé sculptée (rose)	2	—	—	—
239	HT	12	153	20, rue de l'Ancien Courrier	5	voûte en berceau enduite, voûtes d'arêtes brique	—	4	1	—
240	HT	12	154	18, rue de l'Ancien Courrier	1	voûte d'arête	—	1	—	—
241	HT	12	156	14, rue Vallat	1	voûte en berceau	—	—	1	—
242	HT	13	157	16, rue Vallat	3	voûtes d'ogives avec lés sculptées, voûte en berceau 14°	2	—	1	—
243	HT	13	159	7, pl. St-Côme	10	voûtes en berceau surbaissées, 3 voûtes d'arêtes enduites, 3 voûtes d'arêtes	—	6	4	—

N°	Sect.	Ilot	Parc.	Adresse	Nombre	Voûtements	Ogives	Arêtes	Berceaux	Autres*
244	HT	13	161	2, rue St-Côme	3	voûte d'ogive à clé sculptée, voûte d'arête, voûte en berceau	1	1	1	—
245	HT	14	171	4, rue Vallat	21	voûtes d'ogives, voûtes d'arêtes en brique	16	5	—	—
246	HT	15	183	11, rue des Sœurs Noires	2	voûtes en berceau	—	—	2	—
247	HT	17	197	rue Joseph Cambon	3	voûtes d'arêtes	—	3	—	—
248	HT	19	166	5, rue Vallat	1	voûte d'ogive (nervures déposées)	1	—	—	—
249	HT	19	167	3, rue Vallat	3	voûte d'ogives, voûtes d'arête	1	2	—	—
250	HT	19	170	3, rue des Sœurs Noires	2	voûte en berceau, voûte d'ogive	1	—	1	—
251	HT	20	062	1, rue du Bras de Fer	1	voûte en berceau	—	—	1	—
252	HT	20	065	8, rue des Trés.de la Bourse	1	voûte en berceau	—	—	1	—
253	HT	20	066	10, rue des Trés.de la Bourse	2	voûtes d'ogives	2	—	—	—
254	HT	20	067	9, rue de l'Ancien Courrier	4	voûte d'arête, voûtes d'ogives avec clés sculptées (blasons), voûte en berceau	2	1	1	—
255	HT	20	068	12, rue des Trés.de la Bourse	2	voûtes d'ogives avec clé sculptée (blason dans couronne)	2	—	—	—
256	HT	21	055	3-5, rue de l'Ancien Courrier	6	voûtes d'arêtes, voûte en berceau	—	5	1	—
257	HT	22	047	4, rue du Bras de Fer	1	voûte d'ogive	1	—	—	—
258	HV	01	003	29 rue St-Guilhem	3	voûte en berceau anse de panier+plein cintre	—	—	3	—
259	HV	01	004	29 rue St-Guilhem	1	voûtes d'arêtes	—	1	—	—
260	HV	01	005	31 rue St-Guilhem	8	voûte en berceau anse de panier, voûtes d'arêtes	—	6	2	—
261	HV	01	006	33 rue St-Guilhem	5	voûte en berceau plein cintre, voûtes d'arêtes	—	4	1	—
262	HV	01	007	35 rue St-Guilhem	10	Coupole, voûte en berceau anse de panier, voûtes croisées d'ogive et d'arêtes	7	1	1	1
263	HV	02	013	13, rue des Balances	2	voûtes d'arêtes	—	2	—	—
264	HV	02	019	8, rue des Multipliants	1	voûte en berceau plein cintre	—	—	1	—
265	HV	04	232	2, rue du Petit St Jean	3	voûte en berceau anse de panier	—	—	3	—
266	HV	05	216	12, rue du Petit St Jean	1	voûte en berceau plein cintre	—	—	1	—
267	HV	05	364	16, rue du Petit St-Jean	1	voûtains	—	—	—	1
268	HV	06	035	8, rue du Plan d'Agde	1	voûte en berceau plein cintre	—	—	1	—
269	HV	07	050	7, rue du Plan d'Agde	2	voûtes en berceau brique	—	—	2	—
270	HV	07	050	7, rue du Plan d'Agde	2	voûte en berceau plein cintre	—	—	2	—
271	HV	07	058	2, rue Jules Latreille	2	voûte d'arête, voûte en berceau	—	1	1	—
272	HV	07	058	2, rue Jules Latreille	2	voûte en berceau plein cintre, voûtes croisées d'ogive	1	—	1	—
273	HV	07	061	8-10, rue Jules Latreille	1	voûtains	—	—	—	1
274	HV	07	061	8-10, rue Jules Latreille	1	voûtains	—	—	—	1
275	HV	08	080	6, rue Cope Cambes	3	voûtes d'arêtes	—	3	—	—
276	HV	08	081	6 bis, rue Cope Cambes	2	voûtes d'arêtes	—	2	—	—
277	HV	08	084	8, rue Cope Cambes	4	voûte d'ogive, voûtes d'arêtes, voûte en berceau	1	2	1	—
278	HV	08	085	10, rue Cope Cambes	1	voûtes en berceau	—	—	1	—

N°	Sect.	Ilot	Parc.	Adresse	Nombre	Voûtements	Ogives	Arêtes	Berceaux	Autres*
279	HV	09	098	40, Grand rue Jean Moulin	1	voûte en berceau surbaissée	—	—	1	—
280	HV	09	102	32, Grand rue Jean Moulin	1	Coupole	—	—	—	1
281	HV	10	107	18, rue des Etuves	1	voûte en berceau	—	—	1	—
282	HV	10	108	20, rue des Etuves	6	voûte d'ogive, voûtes d'arêtes, voûte en berceau	1	4	1	—
283	HV	10	376	12, rue des Etuves	7	voûtes d'arêtes	—	7	—	—
284	HV	11	134	3, rue Loys	1	voûte en berceau	—	—	1	—
285	HV	11	499	5, rue des Etuves	1	voûte en berceau	—	—	1	—
286	HV	16	151	9, bld de l'Observatoire	1	voûtains	—	—	—	1
287	HV	16	488	Cour de la tour de la Babotte	3	voûtes d'arêtes	—	3	—	—
288	HV	17	172	36, rue des Etuves	2	voûtes d'arêtes, voûte en berceau	—	1	1	—
289	HV	17	176	34, rue des Etuves	7	voûte en berceau anse de panier+ plein cintre, voûtes d'arêtes	—	4	3	—
290	HV	17	179	32, rue des Etuves	2	voûtes d'arêtes	—	2	—	—
291	HV	17	180	4, rue Diderot	5	voûtes d'arêtes	—	5	—	—
292	HV	17	181	49, Grand rue Jean Moulin	1	voûtes d'arêtes	—	1	—	—
293	HV	19	188	12, rue En Gondeau	1	voûtes croisées d'ogive	1	—	—	—
294	HV	20	317	15 rue Four des Flammes	1	voûte en berceau anse de panier	—	—	1	—
295	HV	21	323	14 rue Alexandre Cabanel	2	voûte en berceau anse de panier+plein cintre	—	—	2	—
296	HV	23	335	43 rue St-Guilhem	4	voûte en berceau surbaissé, voûtes d'arêtes	—	2	2	—
297	HV	24	257	11 rue Alexandre Cabanel	3	voûtes d'arêtes	—	3	—	—
298	HV	25	274	31 rue Alexandre Cabanel	2	voûte en berceau plein cintre+ anse de panier	—	—	2	—
299	HV	25	282	42 rue du Roucher	1	voûte en berceau anse de panier	—	—	1	—
				TOTAUX	1270		393	470	365	43

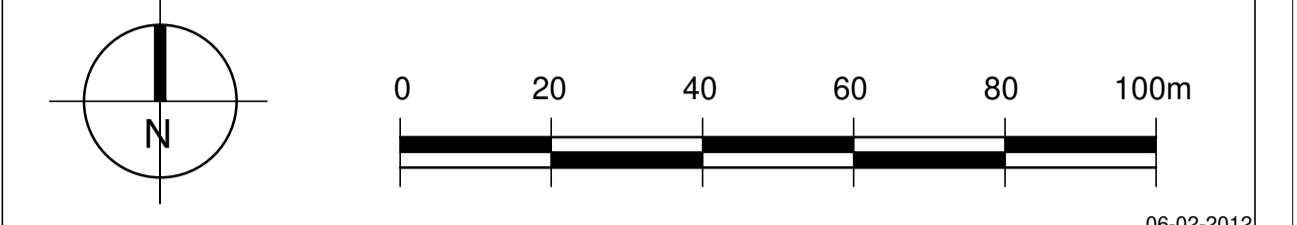
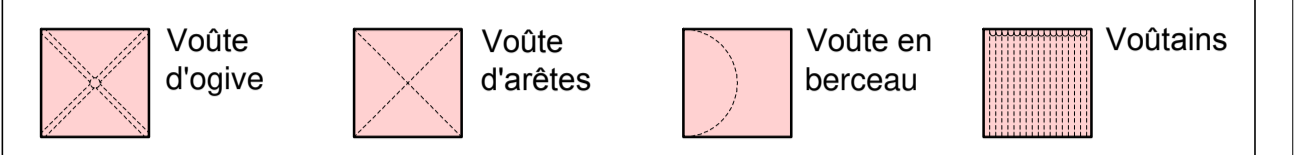
4 – 2 Plan au 1/1000^{ème} des espaces voûtés

Cf. Pochette en fin du document

MONTPELLIER

PLAN DE LOCALISATION DES ESPACES VOÛTES

ARCHITECTES - A. MELISSINOS, V. PANDHI, G. SERAPHIN - URBANISTES



06.02.2012

