



Plan du zonage d'assainissement des eaux usées











Ind	Date	Dessiné par	Modification	Vérifié par
1	05/08/24	AM	Plan initial	AJ

Fond de plan dressé par : Cadastre

Commune : Lavérune

NUMERO DE PLAN	AO_Laverune_Zonage	 
NUMERO D'ETUDE	Z1MPL054	
ECHELLE	1:5 000	

Légende :

<b>Réseau d'assainissement</b>	<b>Zonage d'assainissement</b>
 Station d'épuration	 Assainissement Collectif
 Poste de relevage	 Assainissement Non Collectif
 Collecteur gravitaire	<b>Zonage PLUi</b>
 Réseau de refolement	 AU
	 U
	 N
	 A

