



Plan du zonage d'assainissement des eaux usées











Ind	Date	Dessiné par	Modification	Vérifié par
1	06/08/2024	AM	Plan initial	AJ

Fond de plan dressé par : Cadastre

Commune : Castelnau-le-Lez

NUMERO DE PLAN	A0_Castelnau-le-Lez_Zonage	 
NUMERO D'ETUDE	Z1MPL054	
ECHELLE	1:5 000	

Légende :

Réseau d'assainissement	Zonage d'assainissement
 Station d'épuration	 Assainissement Collectif
 Poste de relevage	 Assainissement Non Collectif
 Collecteur gravitaire	Zonage PLUi
 Réseau de refoulement	 AU
	 U
	 N
	 A

