







Légende :





Réseau d'assainissement

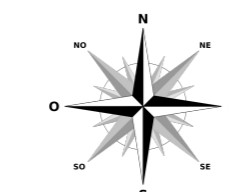
-  Station d'épuration
-  Poste de relevage
-  Collecteur gravitaire
-  Réseau de refoulement

Zonage d'assainissement

-  Assainissement Collectif
-  Assainissement Non Collectif

Zonage PLUi

-  AU
-  U
-  N
-  A



| Ind | Date | Dessiné par | Modification | Vérifié par |
|-----|----------|-------------|--------------|-------------|
| 1 | 06/08/24 | AM | Plan initial | AJ |

Fond de plan dressé par : Cadastre

| | |
|---------------------------|--------------------|
| Commune : Clapiers | |
| NUMERO DE PLAN | A0_Clapiers_Zonage |
| NUMERO D'ETUDE | Z1MPL054 |
| ECHELLE | 1:5 000 |

