







Légende :





Réseau d'assainissement

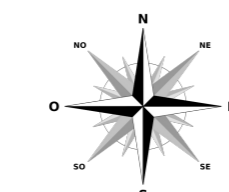
-  Station d'épuration
-  Poste de relevage
-  Collecteur gravitaire
-  Réseau de refoulement

Zonage d'assainissement

-  Assainissement Collectif
-  Assainissement Non Collectif

Zonage PLUi

-  AU
-  U
-  N
-  A



Ind	Date	Dessiné par	Modification	Vérifié par
1	06/08/24	AM	Plan initial	AJ

Fond de plan dressé par : Cadastre

Commune : Grabels	
NUMERO DE PLAN	A0_Grabels_Zonage
NUMERO D'ETUDE	Z1MPL054
ECHELLE	1:7 000

