



**Montpellier Méditerranée Métropole**

**Plan du zonage d'assainissement des eaux usées**











Ind	Date	Dessiné par	Modification	Vérifié par
1	04/07/24	AM	Plan initial	AJ

Fond de plan dressé par : Cadastre

**Commune : Pérols**

NUMERO DE PLAN	A0_Pérols_Zonage	 
NUMERO D'ETUDE	Z1MPL054	
ECHELLE	1:6 500	

**Légende :**

- |   |  |
|---|--|
| <b>Réseau d'assainissement</b>  | <b>Zonage d'assainissement</b>   |
|  Station d'épuration   |  Assainissement Collectif     |
|  Poste de relevage     |  Assainissement Non Collectif |
|  Collecteur gravitaire | <b>Zonage PLUi</b>   |
|  Réseau de refoulement |  AU                           |
|   |  U                            |
|   |  N                            |
|   |  A                            |

