

Plan du zonage d'assainissement des eaux usées











Ind	Date	Dessiné par	Modification	Vérifié par
1	04/07/24	AM	Plan initial	AJ

Fond de plan dressé par : Cadastre

Commune : Saint-Jean-de-Védas	
NUMERO DE PLAN	A0_Saint-Jean-Védas_Zonage
NUMERO D'ETUDE	Z1MPL054
ECHELLE	1:6 000



**Légende :**

<p><b>Réseau d'assainissement</b></p> <ul style="list-style-type: none"> <li> Station d'épuration</li> <li> Poste de relevage</li> <li> Collecteur gravitaire</li> <li> Réseau de refoulement</li> </ul>	<p><b>Zonage d'assainissement</b></p> <ul style="list-style-type: none"> <li> Assainissement Collectif</li> <li> Assainissement Non Collectif</li> </ul> <p><b>Zonage PLUi</b></p> <ul style="list-style-type: none"> <li> AU</li> <li> U</li> <li> N</li> <li> A</li> </ul>
--	--

