



Montpellier Méditerranée Métropole

Plan du zonage d'assainissement des eaux usées











Ind	Date	Dessiné par	Modification	Vérifié par
1	28/05/24	AM	Plan initial	AJ
2	02/09/24	AM	Version définitive	AJ

Fond de plan dressé par : Cadastre

Commune : Murviel-lès-Montpellier

NUMERO DE PLAN	A0_Murviel_Zonage	 
NUMERO D'ETUDE	Z1MPL054	
ECHELLE	1:5 000	

Légende :

- Réseau d'assainissement**
-  Station d'épuration
 -  Poste de relevage
 -  Collecteur gravitaire
 -  Réseau de refoulement
- Zonage d'assainissement**
-  Assainissement Collectif
 -  Assainissement Non Collectif
- Zonage PLUI**
-  AU
 -  U
 -  N
 -  A

