

Montpellier Méditerranée Métropole

**Plan du zonage d'assainissement des
eaux usées**






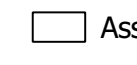




Ind	Date	Dessiné par	Modification	Vérifié par
1	24/07/24	AM	Plan initial	AJ

Fond de plan dressé par : Cadastre

Commune : Saussan	
NUMERO DE PLAN	A0_Saussan_Zonage
NUMERO D'ETUDE	21MPL054
ECHELLE	1:3 500



Légende :

- Réseau d'assainissement**
-  Station d'épuration
 -  Poste de relevage
 -  Collecteur gravitaire
 -  Réseau de refoulement
- Zonage d'assainissement**
-  Assainissement Collectif
 -  Assainissement Non Collectif
- Zonage PLUi**
-  AU
 -  U
 -  N
 -  A

