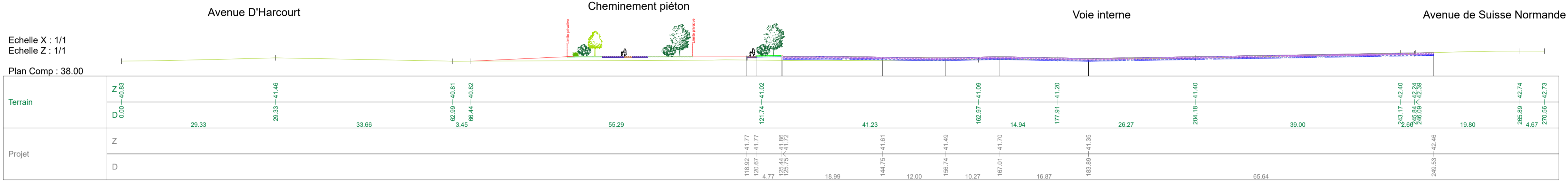
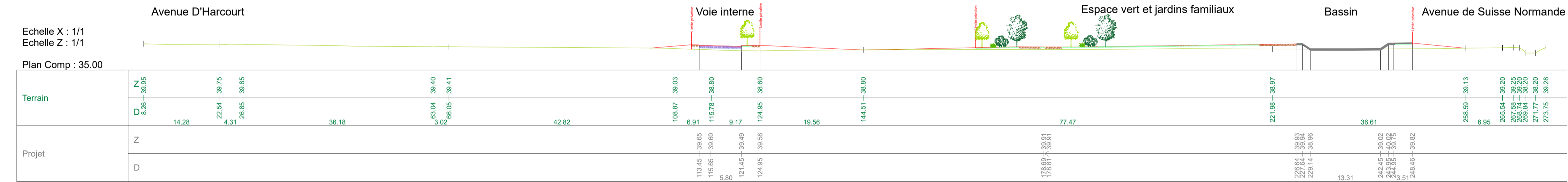


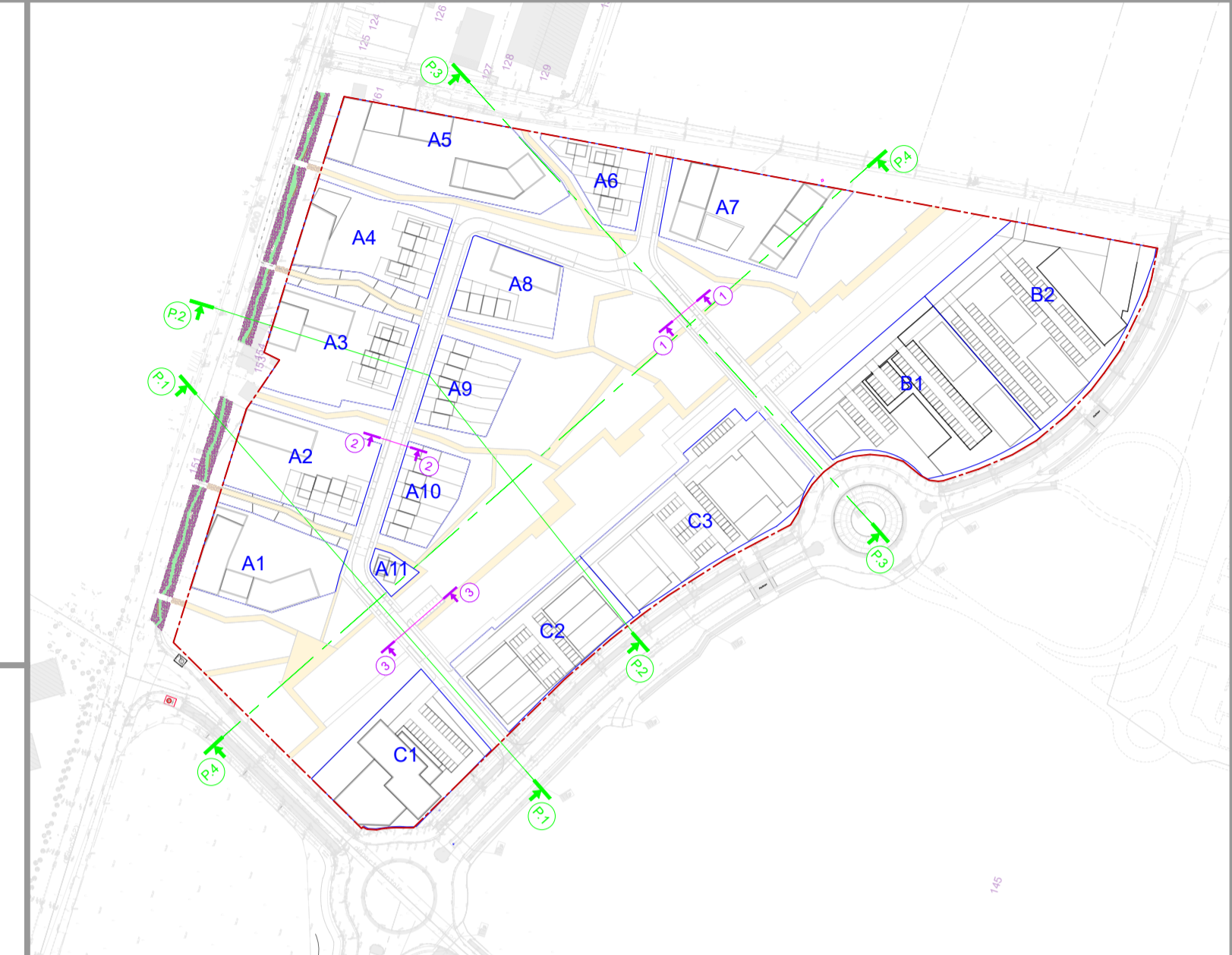
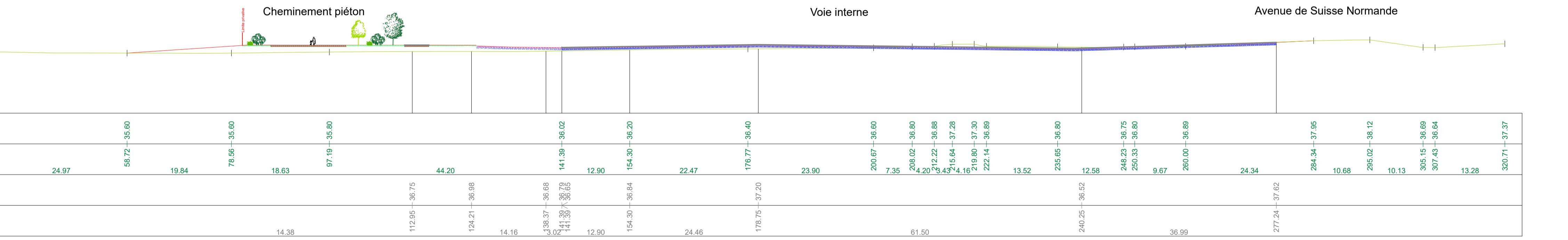
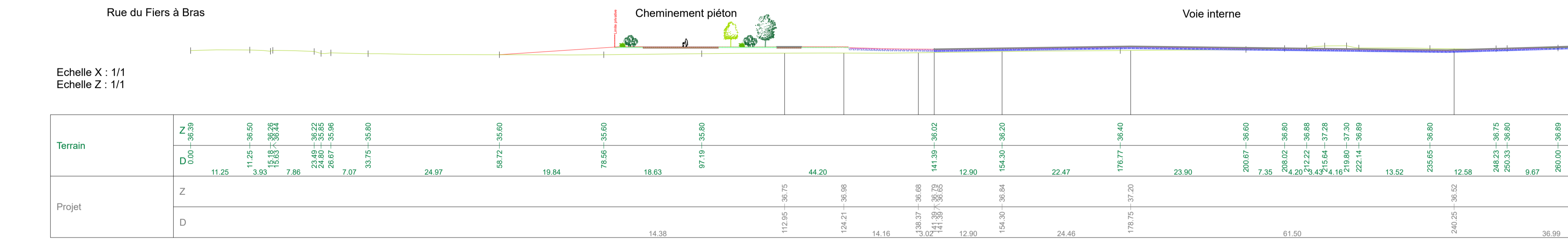
Profil en long du terrain P.1



Profil en long du terrain P.2



Profil en long du terrain P.3



FLEURY SUR ORNE Aménagement de l'îlot C



P.R.O
10
PLAN DES PROFILS EN LONG
P1 à P3
 DATE : Janvier 2024 ECHELLE : 1/500° Affaire : 21033

INDICE	DATES	MODIFICATIONS
1	01/2024	Etablissement du document

Le projet est généralement situé au-dessus du Terrain Naturel. La constructibilité des lots en sera meilleure.