

Département du Morbihan






Commune de GUILLAC

Etude de Gestion des eaux pluviales

Février 2024

Plan des réseaux des eaux pluviales
Zone agglomérée

LEGENDE :

-  Réseau eaux pluviales
-  Fossé
-  Cours d'eau
-  Sens d'écoulement
-  Bassin d'orage

Echelle : 1/1250

Commune de GUILLAC
1 Place de la Mairie
56 800 GUILLAC
02 97 74 11 42

Plan : EP

Rédigé par :
DREAU
La Ferrière - 8 rue Charles Lindbergh
35 150 JANZÉ
02 99 47 63 63

Bassin d'orage à mettre en conformité
Débit de fuite dirigé vers le réseau

Arrivée fosse dans Regard PT-3, comble
sortie canalisation comble

Débit de fuite dirigé vers le fossé

Débit de fuite dirigé vers le fossé busé

Tampon bloqué

Tampon bloqué

Tampon bloqué