

# COMMUNE DE POMMERET

## Département des Côtes d'Armor

Révision du Plan Local d'Urbanisme

### ANNEXES

PLAN DES SERVITUDES D'UTILITE PUBLIQUE

PIECE 5.1.2

Vu pour être annexé à la délibération d'arrêt de projet en date du 05/07/2024	
Enquête publique du 17/02/2025 au 21/03/2025	
Vu pour être annexé à la délibération d'approbation en date du	









Règlement graphique

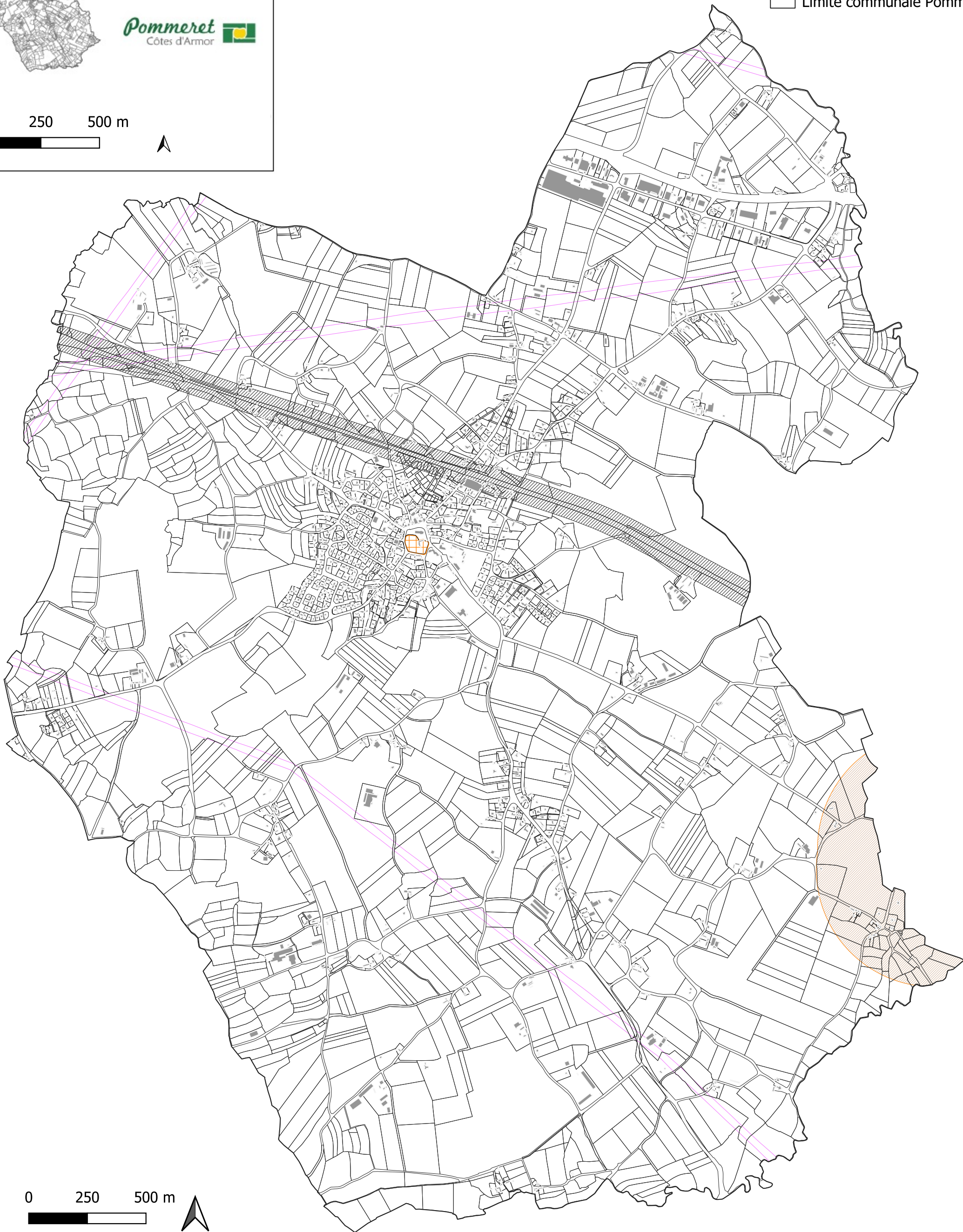
Commune de Pommeret  
Département des Côtes-d'Armor

Pièce 5.1.2 Cartographie des SUP  
Dossier pour arrêt



-  SUP T1
-  SUP I4
-  SUP AC1
-  SUP AC2
-  Parcelles
-  Limite communale Pommeret

0 250 500 m



0 250 500 m

