DÉPARTEMENT DE L'ESSONNE

COMMUNE DE SAINT-GERMAIN-LÈS-ARPAJON

Rue d'Aulnay

Emplacement Réservé n°21

PLAN D'ALIGNEMENT

Planche 1

Échelle : 1/200

Indice	Date	Resp.	Description
0	24/09/2015	CG	Première diffusion
1	15/10/2015	CG	Calcul des emprises d'alignement

GÉOMÈTRES EXPERTS ASSOCIÉS
ARKANE FONCIER

50, avenue de Verdun - BP 9 - 91292 ARPAJON Cedex
Tél. : 01 64 90 01 64 - Fax. : 01 64 90 16 32
E-mail : arpajon@arkane-foncier.fr
www.arkane-foncier.fr

L'authenticité de ce document est assurée exclusivement par la signature originale du Géomètre-Expert Foncier l'ayant établi.

ORDRE DES GÉOMÈTRES-EXPERTS
ARKANE FONCIER
50, avenue de Verdun - BP 9
91292 ARPAJON Cedex
Tél. 01 64 90 01 64
Numéro d'inscription 98804

Le nivellement est rattaché au « nivellement général de la France » (NGF) IGN 69 altitudes normales

Les coordonnées planimétriques sont exprimées dans le système « Lambert CC49 »

Date : 15/10/2015

Indice : 1

Dossier : 142102-CG

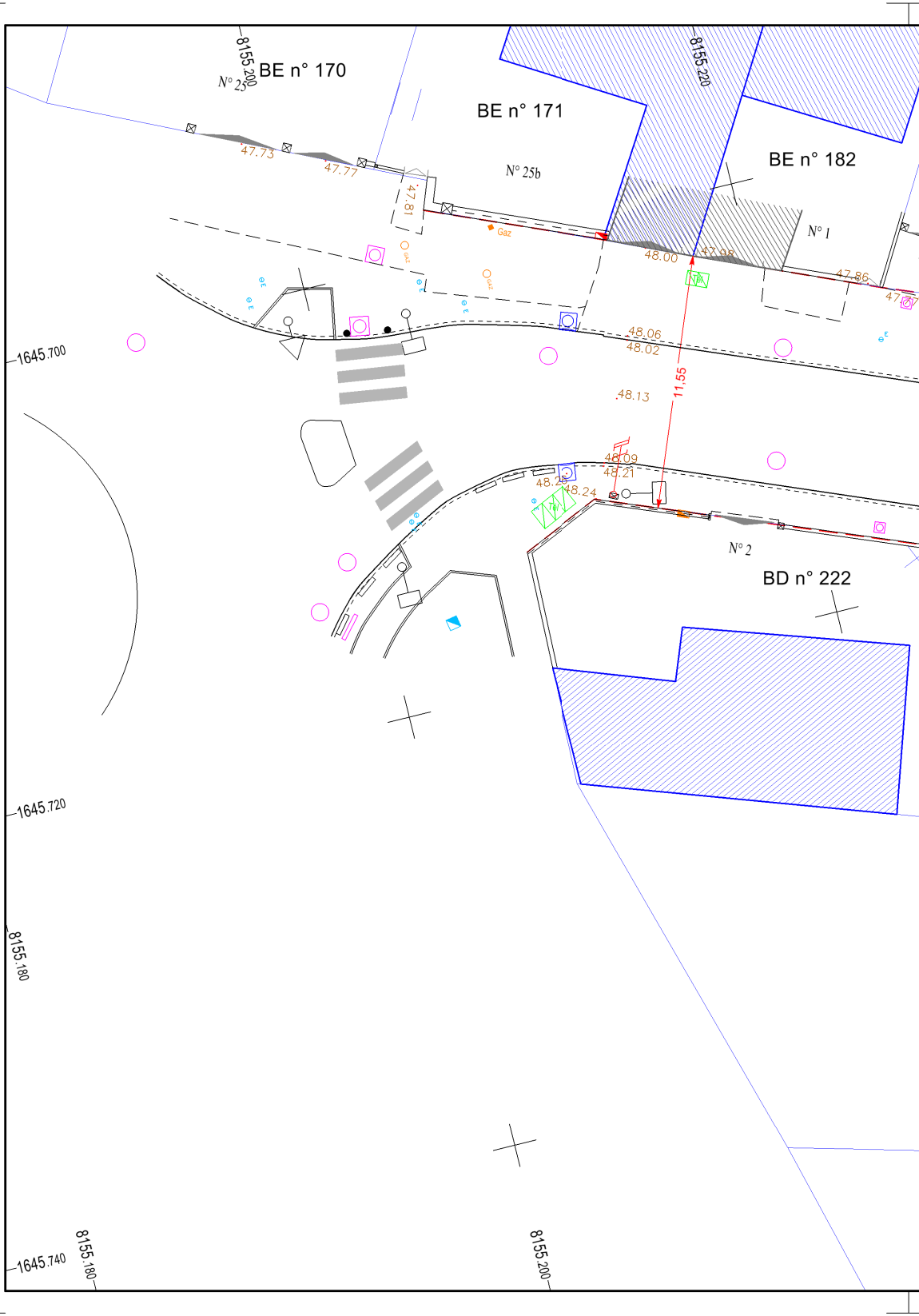
BE n° 170
N° 23
BE n° 171
N° 25b
BE n° 182
N° 1
BD n° 222
N° 2
8155.200
8155.220
8155.180
8155.200
1645.700
1645.720
1645.740
47.73
47.77
47.81
48.00
47.98
47.86
48.06
48.02
48.13
11.55
48.09
48.21
48.24
Gaz

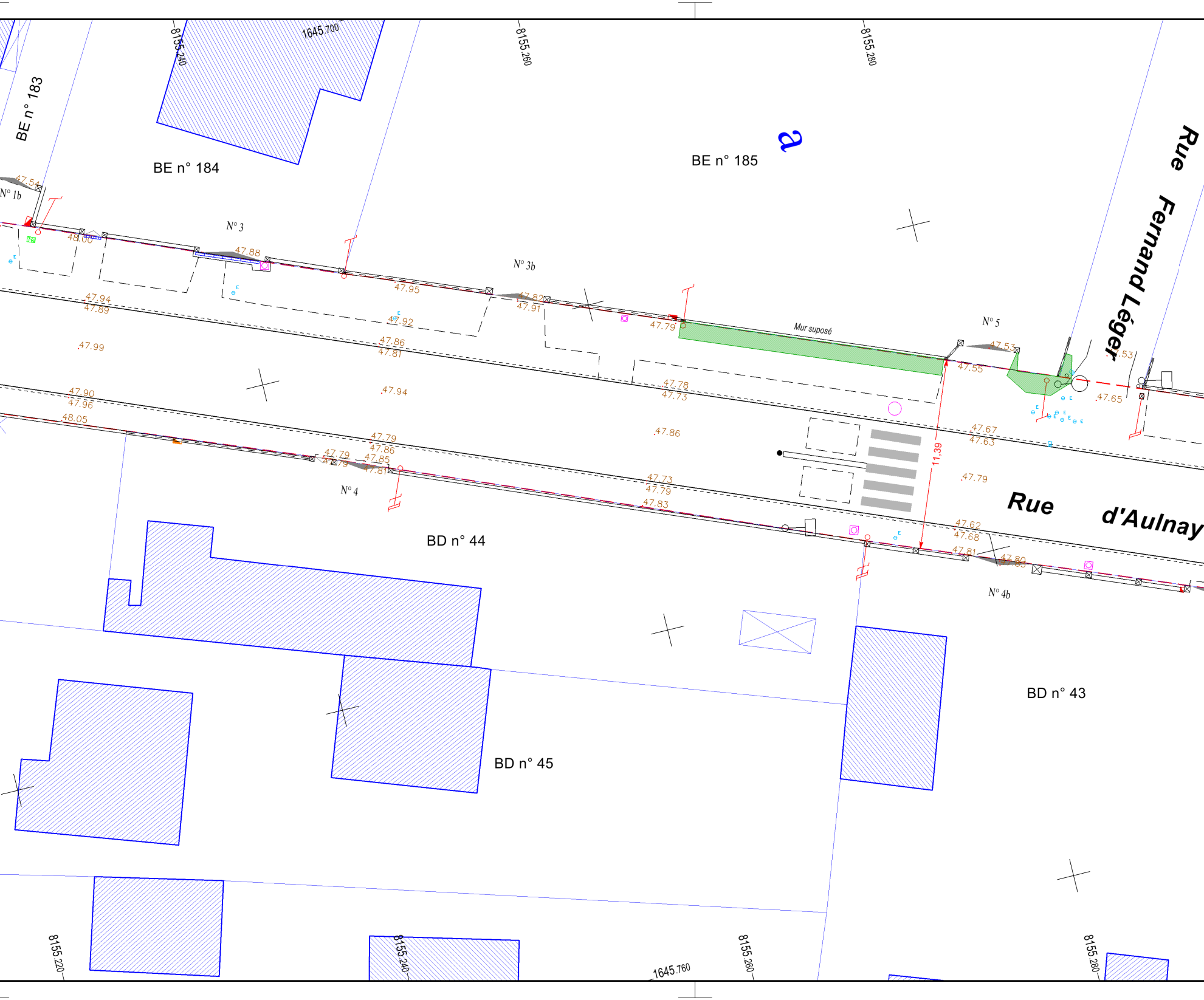
8155.240
1645.700
8155.260
8155.280
BE n° 183
BE n° 184
BE n° 185
a
Rue Fernand Léger
N° 1b
N° 3
N° 3b
N° 5
N° 4
N° 4b
Mur suposé
47.54
48.00
47.88
47.95
47.82
47.91
47.79
47.53
47.55
47.53
47.65
47.94
47.89
47.92
47.86
47.81
47.99
47.94
47.78
47.73
47.90
47.96
48.05
47.86
47.79
47.86
47.85
47.79
47.79
47.81
47.73
47.79
47.83
47.67
47.63
47.79
11,39
Rue d'Aulnay
47.62
47.68
47.81
47.80
47.83
BD n° 44
BD n° 43
BD n° 45
8155.220
8155.240
1645.760
8155.260
8155.280

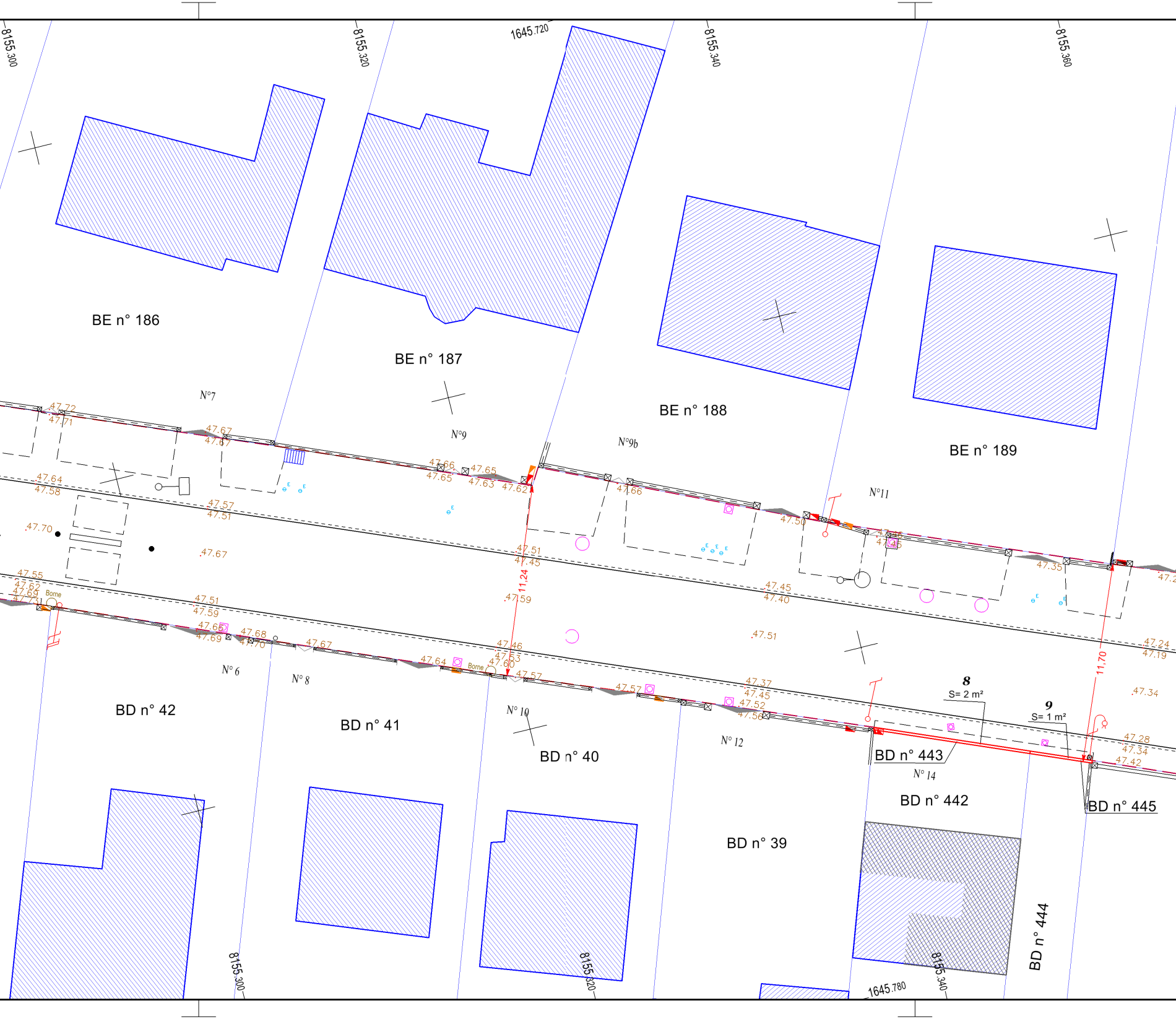
8155.300
8155.320
1645.720
8155.340
8155.360
BE n° 186
BE n° 187
BE n° 188
BE n° 189
N°7
N°9
N°9b
N°11
47.72
47.71
47.67
47.67
47.66
47.65
47.65
47.63
47.62
47.66
47.50
47.35
47.64
47.58
47.57
47.51
47.70
47.67
47.51
47.45
11.24
47.59
47.45
47.40
47.51
47.24
47.19
47.55
47.62
47.69
47.73
Borne
47.51
47.59
47.66
47.69
47.68
47.70
47.67
47.46
47.53
47.60
47.64
Borne
47.57
47.57
47.37
47.45
47.52
47.56
11.70
47.34
8
S= 2 m²
9
S= 1 m²
47.28
47.34
47.42
N° 6
N° 8
N° 10
N° 12
N° 14
BD n° 42
BD n° 41
BD n° 40
BD n° 39
BD n° 443
BD n° 442
BD n° 445
BD n° 444
8155.300
8155.320
8155.340
1645.780

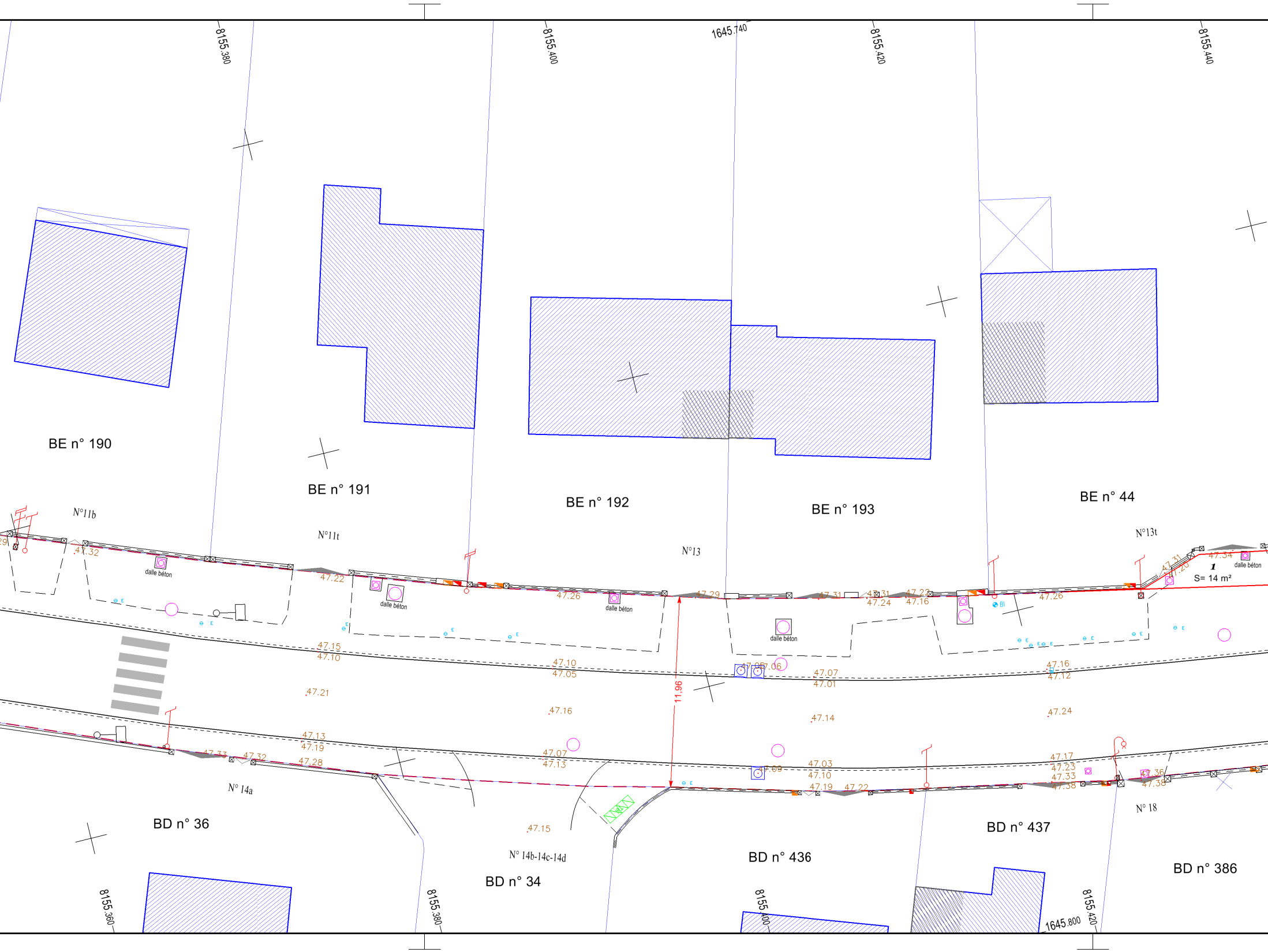
8155.380
8155.400
1645.740
8155.420
8155.440
BE n° 190
BE n° 191
BE n° 192
BE n° 193
BE n° 44
N°11b
N°11t
N°13
N°13t
dalle béton
dalle béton
dalle béton
dalle béton
dalle béton
1
S= 14 m²
47.32
47.22
47.26
47.29
47.31
47.31
47.24
47.23
47.16
47.26
47.34
47.31
47.20
47.15
47.10
47.10
47.05
47.07
47.06
47.07
47.01
47.16
47.12
47.21
47.16
47.14
47.24
11.96
47.13
47.19
47.33
47.32
47.28
47.07
47.13
47.09
47.03
47.10
47.19
47.22
47.17
47.23
47.33
47.38
47.36
47.38
47.15
N° 14a
BD n° 36
N° 14b-14c-14d
BD n° 34
BD n° 436
BD n° 437
N° 18
BD n° 386
8155.360
8155.380
8155.400
1645.800
8155.420

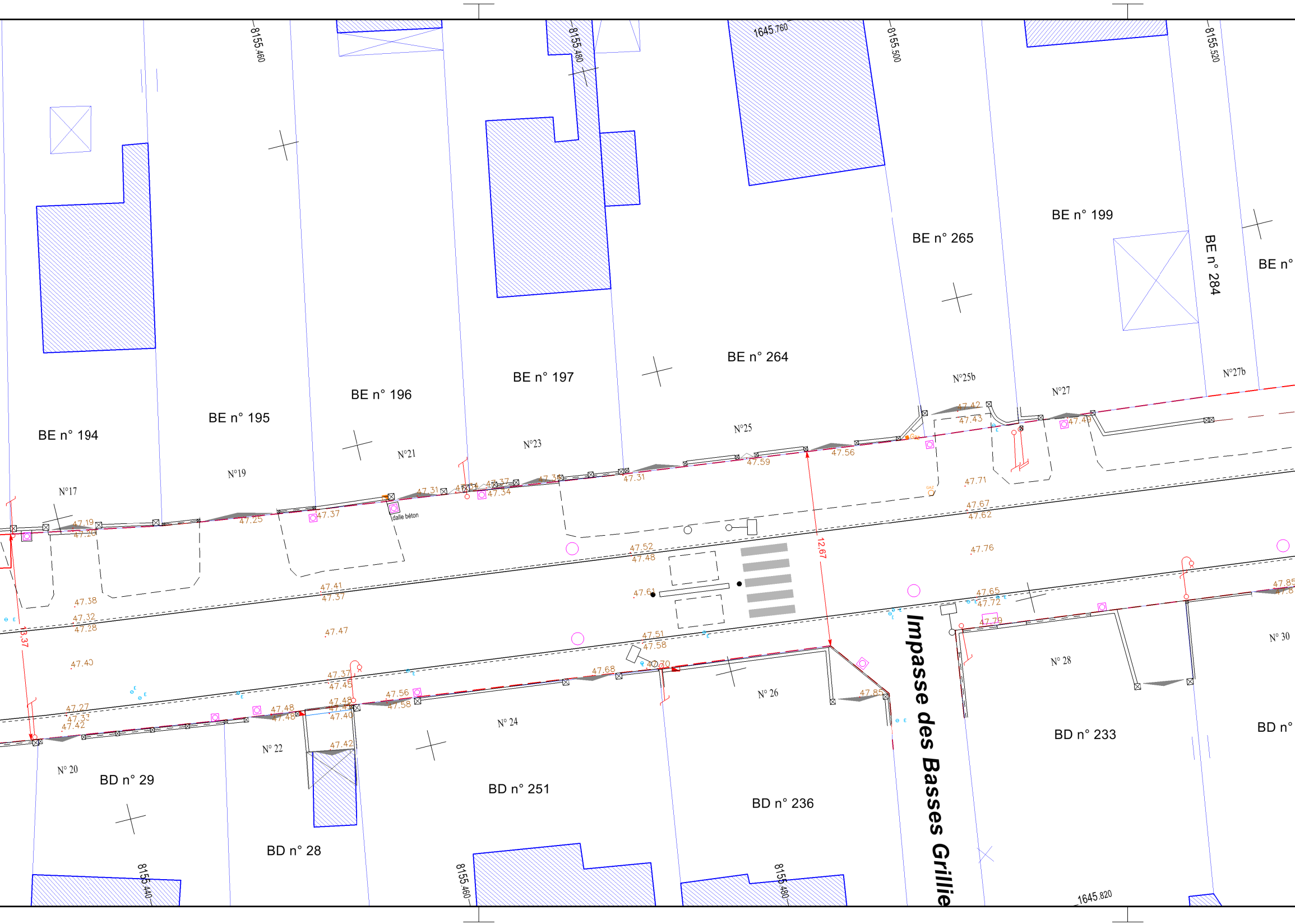
8155.460
8155.480
1645.760
8155.500
8155.520
BE n° 194
BE n° 195
BE n° 196
BE n° 197
BE n° 264
BE n° 265
BE n° 199
BE n° 284
BE n°
N°17
N°19
N°21
N°23
N°25
N°25b
N°27
N°27b
dalle béton
47.19
47.20
47.25
47.37
47.31
47.34
47.37
47.31
47.59
47.56
47.42
47.43
47.49
47.71
47.67
47.62
47.76
47.52
47.48
47.61
47.41
47.37
47.38
47.32
47.28
47.47
47.40
47.51
47.58
47.70
47.68
47.37
47.45
47.48
47.48
47.40
47.42
47.56
47.58
47.85
47.27
47.33
47.42
47.65
47.72
47.79
47.85
12.67
3.37
Impasse des Basses Grillie
N° 20
BD n° 29
N° 22
BD n° 28
N° 24
BD n° 251
N° 26
BD n° 236
N° 28
BD n° 233
N° 30
BD n°
8155.440
8155.460
8155.480
1645.820

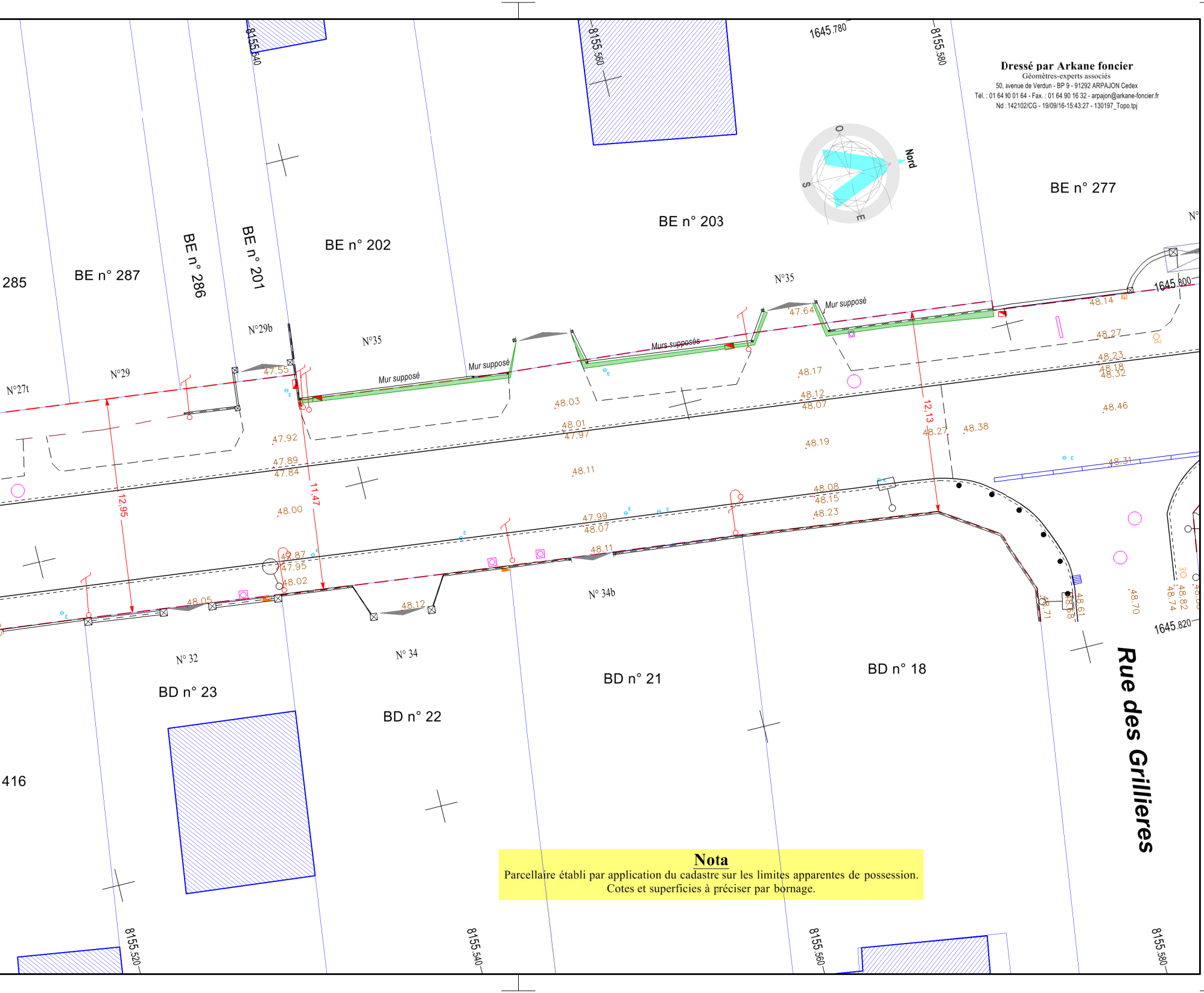
8155.540
8155.560
1645.780
8155.580
Nord
O
S
E
BE n° 277
BE n° 203
BE n° 202
BE n° 201
BE n° 286
BE n° 287
285
N°27t
N°29
N°29b
N°35
N°35
Mur supposé
Mur supposé
Murs supposés
Mur supposé
1645.800
47.55
47.64
48.14
48.27
48.23
48.18
48.32
48.17
48.46
48.03
48.12
48.07
48.01
47.97
47.92
12.13
48.27
48.38
47.89
47.84
48.19
48.31
48.11
11.47
12.95
48.08
48.15
48.23
48.00
47.99
48.07
47.87
47.95
48.02
48.11
48.05
48.12
N° 34b
48.61
48.71
48.70
48.82
48.74
1645.820
N° 32
N° 34
BD n° 23
BD n° 22
BD n° 21
BD n° 18
416
Rue des Grillières
8155.520
8155.540
8155.560
8155.580

Dressé par Arkane foncier
Géomètres-experts associés
50, avenue de Verdun - BP 9 - 91292 ARPAJON Cedex
Tél. : 01 64 90 01 64 - Fax. : 01 64 90 16 32 - arpajon@arkane-foncier.fr
Nd : 142102/CG - 19/09/16-15:43:27 - 130197_Topo.tpj

Nota

Parcellaire établi par application du cadastre sur les limites apparentes de possession.
Cotes et superficies à préciser par bornage.

« Aulnay_pl1 » au 1/200e - Nd : 142102/CG - 19/09/16-15:43:27 - Fichier : **130197_Topo.tpj]**