DÉPARTEMENT DE L'ESSONNE

COMMUNE DE SAINT-GERMAIN-LÈS-ARPAJON

Rue d'Aulnay

Emplacement Réservé n°21

PLAN D'ALIGNEMENT

Planche 2

Échelle : 1/200

Indice	Date	Resp.	Description
0	24/09/2015	CG	Première diffusion
1	15/10/2015	CG	Calcul des emprises d'alignement

GÉOMÈTRES EXPERTS ASSOCIÉS
ARKANE FONCIER

50, avenue de Verdun - BP 9 - 91292 ARPAJON Cedex
Tél. : 01 64 90 01 64 - Fax. : 01 64 90 16 32
E-mail : arpajon@arkane-foncier.fr
www.arkane-foncier.fr

L'authenticité de ce document est assurée exclusivement par la signature originale du Géomètre-Expert Foncier l'ayant établi.

ORDRE DES GÉOMÈTRES-EXPERTS
ARKANE FONCIER
50, avenue de Verdun - BP 9
91292 ARPAJON Cedex
Tél. 01 64 90 01 64
Numéro d'inscription 98604

Le nivellement est rattaché au « nivellement général de la France » (NGF) IGN 69 altitudes normales

Les coordonnées planimétriques sont exprimées dans le système « Lambert CC49 »

Date : 15/10/2015

Indice : 1

Dossier : 142102-CG

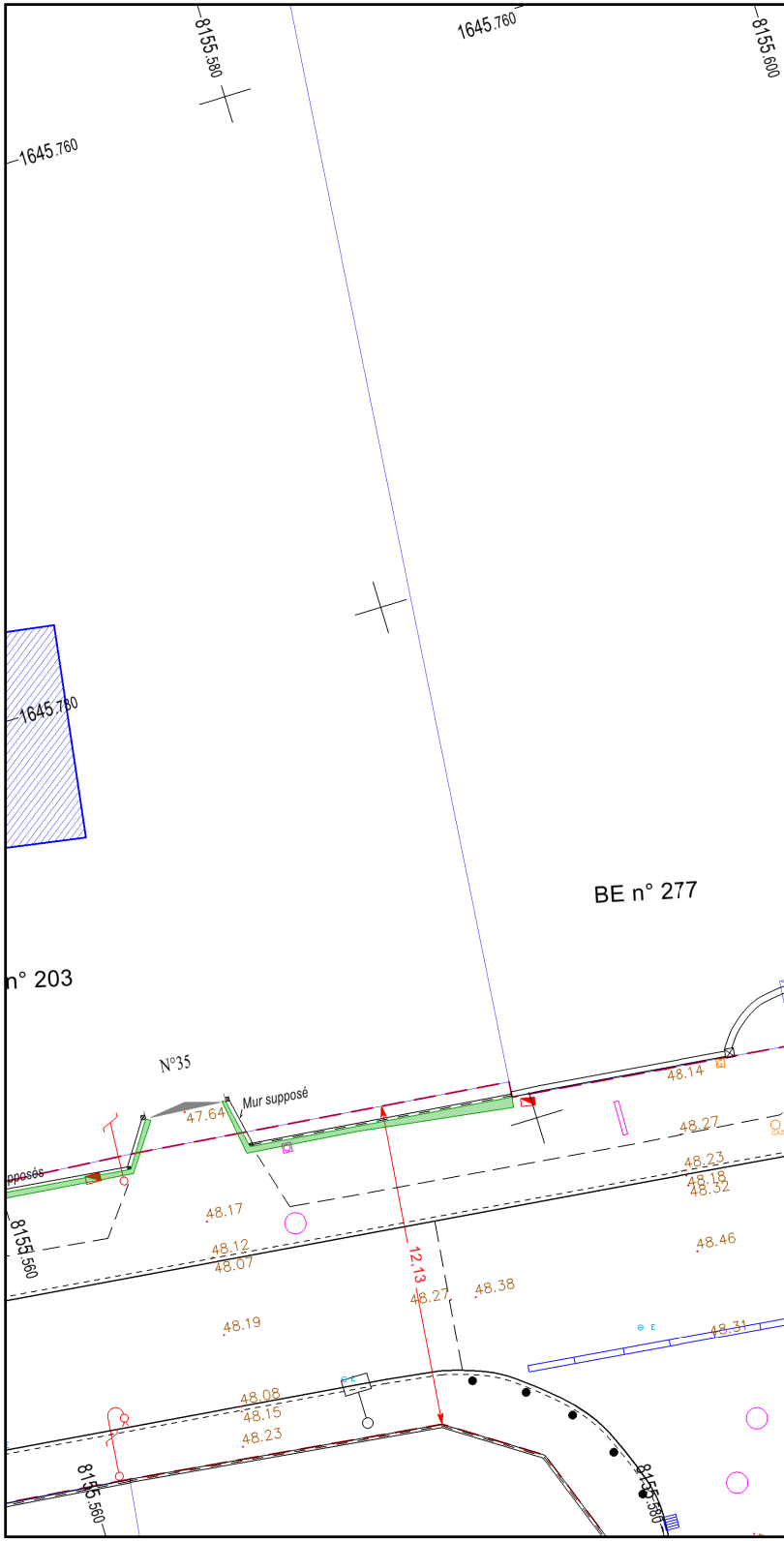
8155.580
1645.760
8155.600
1645.760
1645.780
BE n° 277
n° 203
N°35
Mur supposé
47.64
pposés
48.14
48.27
48.23
48.18
48.32
48.17
48.12
48.07
12,13
48.27
48.38
48.46
48.19
48.31
48.08
48.15
48.23
8155.560
8155.560
8155.580

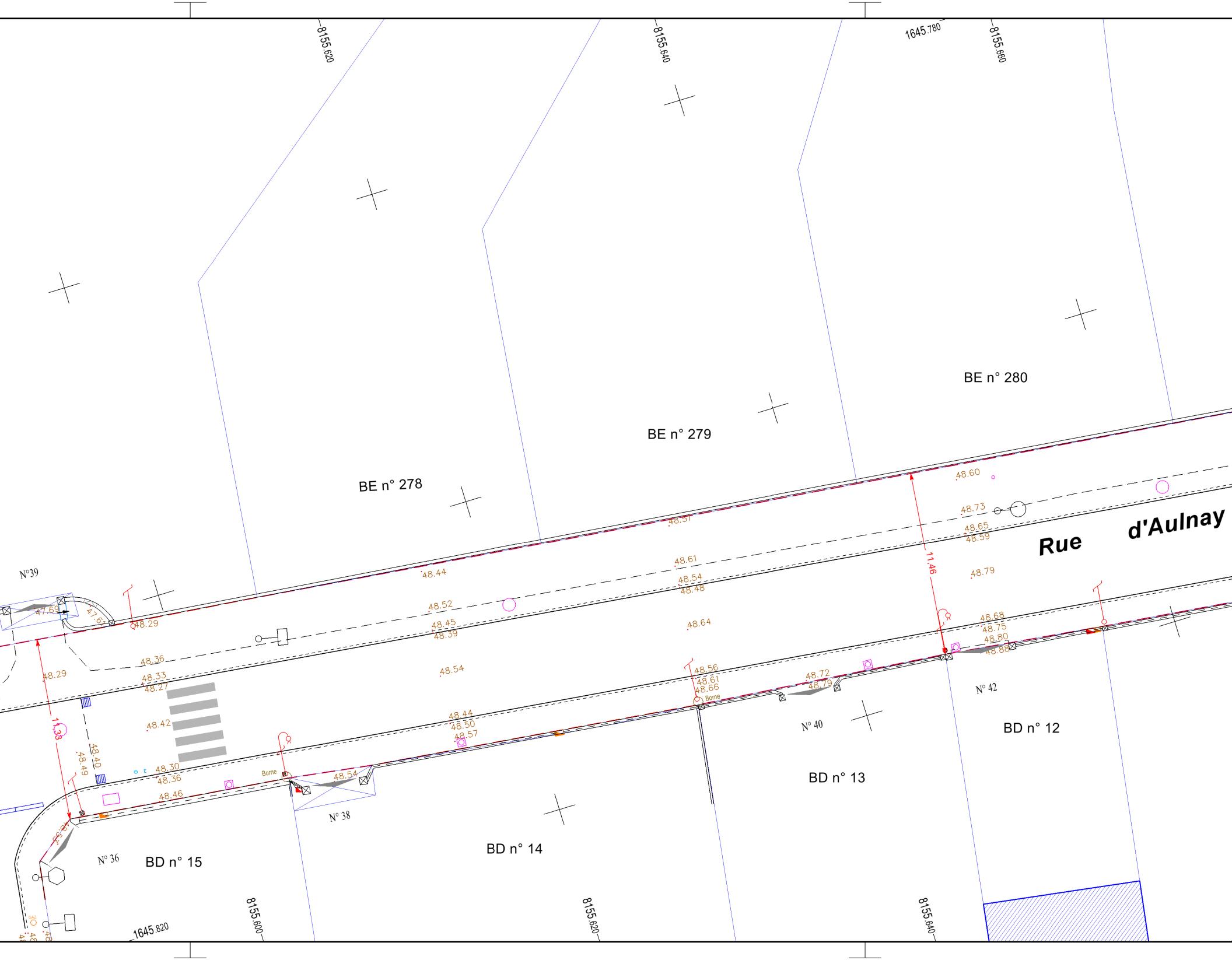
8155.620
8155.640
1645.780
8155.660
BE n° 280
BE n° 279
BE n° 278
48.60
48.73
48.65
48.59
Rue d'Aulnay
11.46
48.79
48.51
48.61
48.54
48.48
48.44
48.52
48.45
48.39
48.64
N°39
47.69
47.64
48.29
48.36
48.29
48.33
48.27
48.54
48.42
11.33
48.40
48.49
48.30
48.36
48.46
Borne
48.54
48.44
48.50
48.57
48.56
48.61
48.66
Borne
48.72
48.79
48.68
48.75
48.80
48.88
N° 42
N° 40
N° 38
N° 36
BD n° 12
BD n° 13
BD n° 14
BD n° 15
48.53
GAZ
1645.820
8155.600
8155.620
8155.640

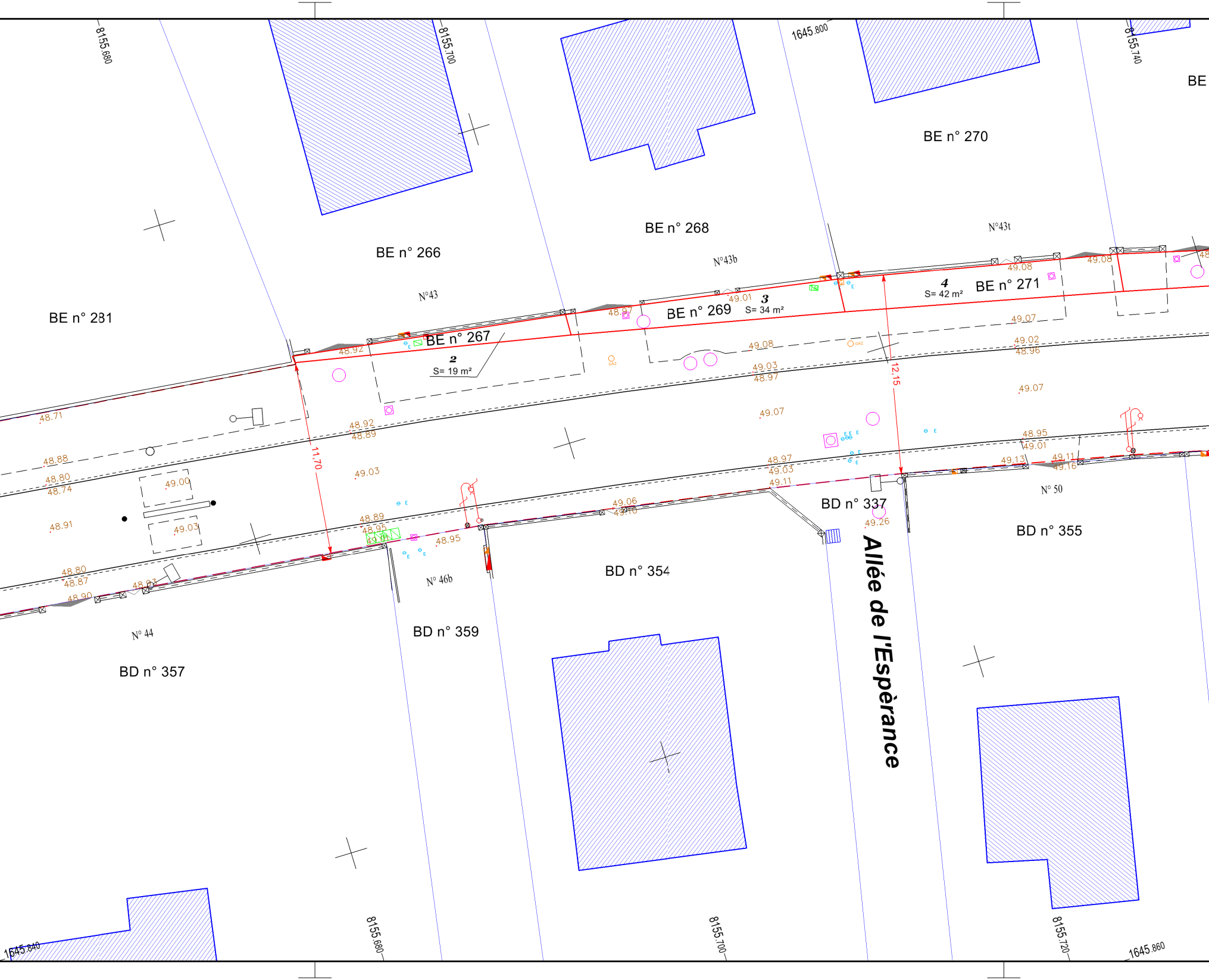
8155.680
8155.700
1645.800
8155.740
BE
BE n° 270
BE n° 266
BE n° 268
N°43t
N°43b
N°43
BE n° 281
BE n° 267
2
S= 19 m²
BE n° 269
3
S= 34 m²
4
S= 42 m²
BE n° 271
48.92
48.97
49.01
49.08
49.08
49.07
49.08
49.02
48.96
49.03
48.97
49.07
49.07
48.71
48.92
48.89
48.88
48.80
48.74
49.00
49.03
48.91
49.03
48.89
48.95
49.01
48.95
48.80
48.87
48.93
48.90
48.95
49.01
48.97
49.03
49.11
49.13
49.11
49.16
49.06
49.10
49.26
11,70
12,15
GAZ
GAZ
BD n° 337
BD n° 355
N° 50
BD n° 354
N° 46b
BD n° 359
N° 44
BD n° 357
Allée de l'Espérance
1645.840
8155.680
8155.700
8155.720
1645.860

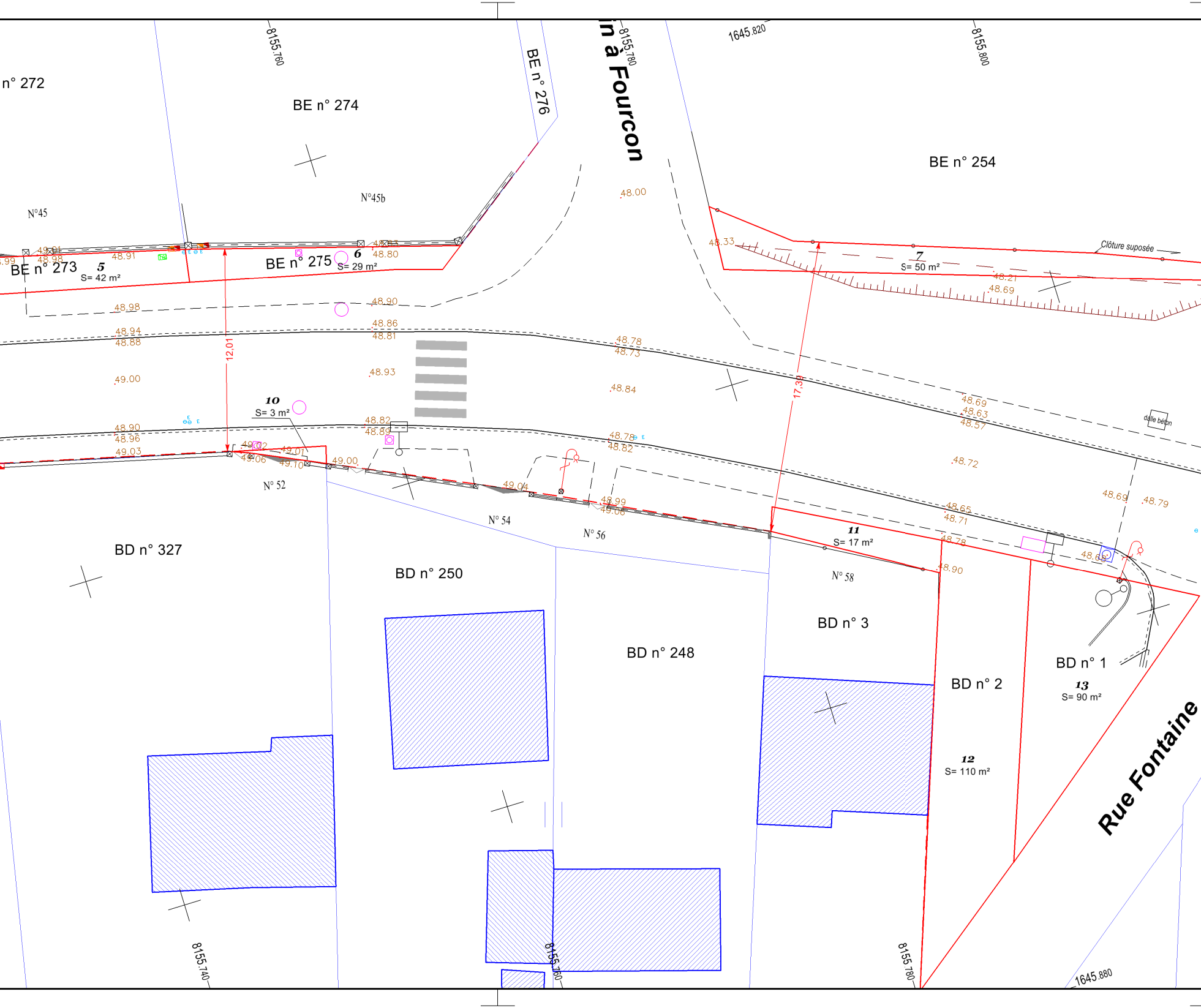
8155.760
8155.780
1645.820
8155.800
n° 272
BE n° 274
BE n° 276
in à Fourcon
BE n° 254
N°45b
N°45
48.00
48.33
Clôture suposée
7
S= 50 m²
48.21
48.69
49.01
48.98
48.91
48.83
48.80
BE n° 273
5
S= 42 m²
BE n° 275
6
S= 29 m²
48.98
48.90
48.94
48.88
48.86
48.81
48.78
48.73
12,01
17,39
49.00
48.93
48.84
48.69
48.63
48.57
dalle béton
10
S= 3 m²
48.90
48.96
49.03
48.82
48.89
49.02
49.06
49.01
49.10
49.00
48.78
48.82
48.72
49.04
48.99
49.06
48.69
48.79
48.65
48.71
48.78
48.68
48.90
N° 52
N° 54
N° 56
11
S= 17 m²
N° 58
BD n° 327
BD n° 250
BD n° 248
BD n° 3
BD n° 2
BD n° 1
13
S= 90 m²
12
S= 110 m²
Rue Fontaine
8155.740
8155.760
8155.780
1645.880

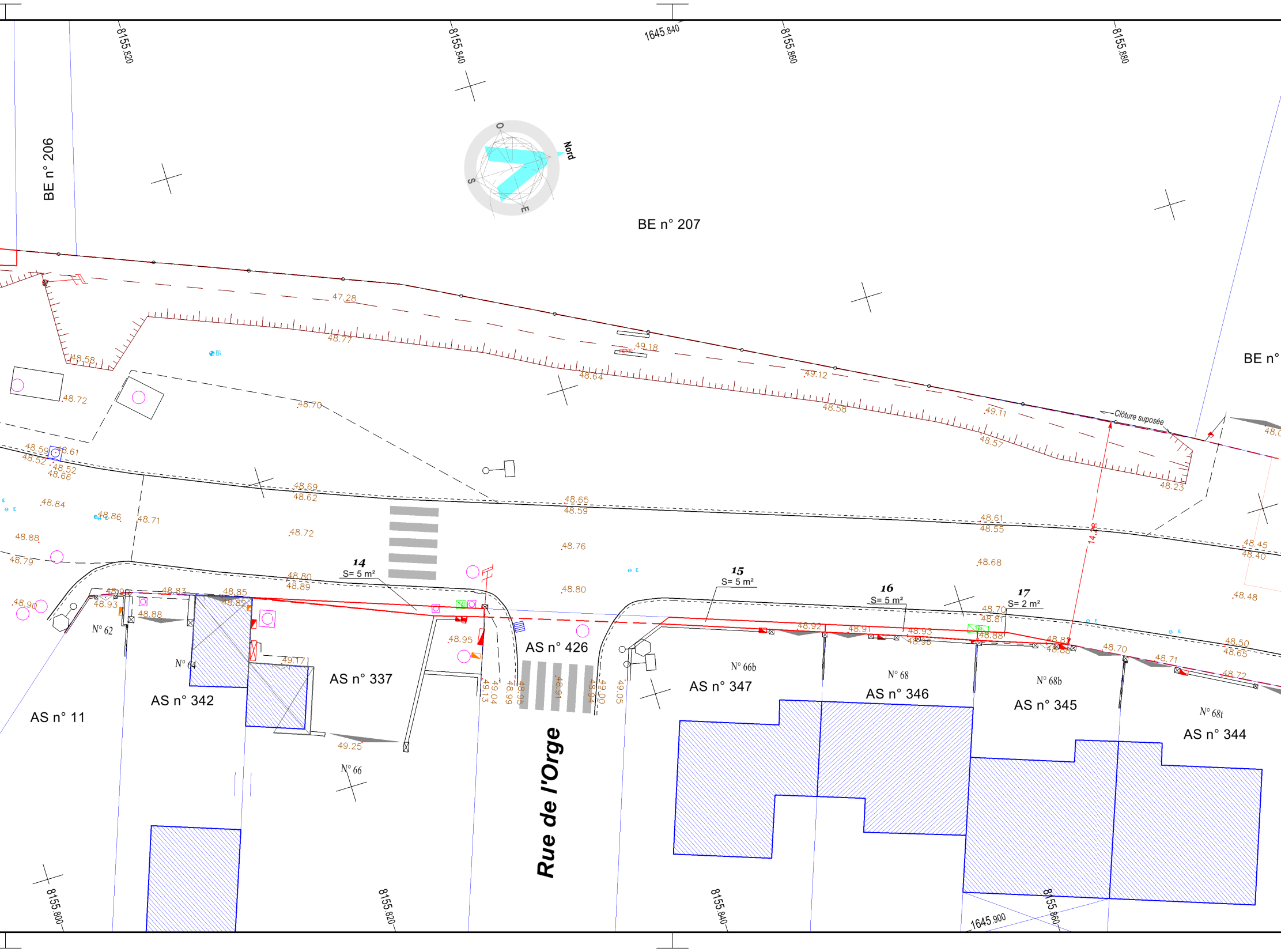
8155.820
8155.840
1645.840
8155.860
8155.880
O
Nord
S
E
BE n° 206
BE n° 207
BE n°
Cloture suposée
47.28
48.77
48.58
49.18
49.12
48.64
48.58
49.11
48.57
48.23
48.72
48.70
48.59
48.61
48.52
48.52
48.66
48.69
48.62
48.65
48.59
48.61
48.55
48.45
48.40
48.84
48.86
48.71
48.72
48.76
48.68
48.88
48.79
48.80
48.89
48.80
48.48
14
S= 5 m²
15
S= 5 m²
16
S= 5 m²
17
S= 2 m²
14.28
48.90
48.93
48.83
48.85
48.82
48.88
48.95
48.92
48.91
48.93
48.96
48.70
48.81
48.88
48.87
48.88
48.70
48.71
48.72
48.50
48.65
49.17
49.25
49.13
49.04
48.99
48.95
48.91
48.94
49.00
49.05
N° 62
N° 64
N° 66
N° 66b
N° 68
N° 68b
N° 68t
AS n° 11
AS n° 342
AS n° 337
AS n° 426
AS n° 347
AS n° 346
AS n° 345
AS n° 344
Rue de l'Orge
8155.800
8155.820
8155.840
8155.860
1645.900

Dressé par Arkane foncier
Géomètres-experts associés
50, avenue de Verdun - BP 9 - 91292 ARPAJON Cedex
Tél. : 01 64 90 01 64 - Fax. : 01 64 90 16 32 - arpajon@arkane-foncier.fr
Nd : 142102/CG - 19/09/16-15:44:03 - 130197_Topo.tpj

Nota

Parcellaire établi par application du cadastre sur les limites apparentes de possession.
Cotes et superficies à préciser par bornage.

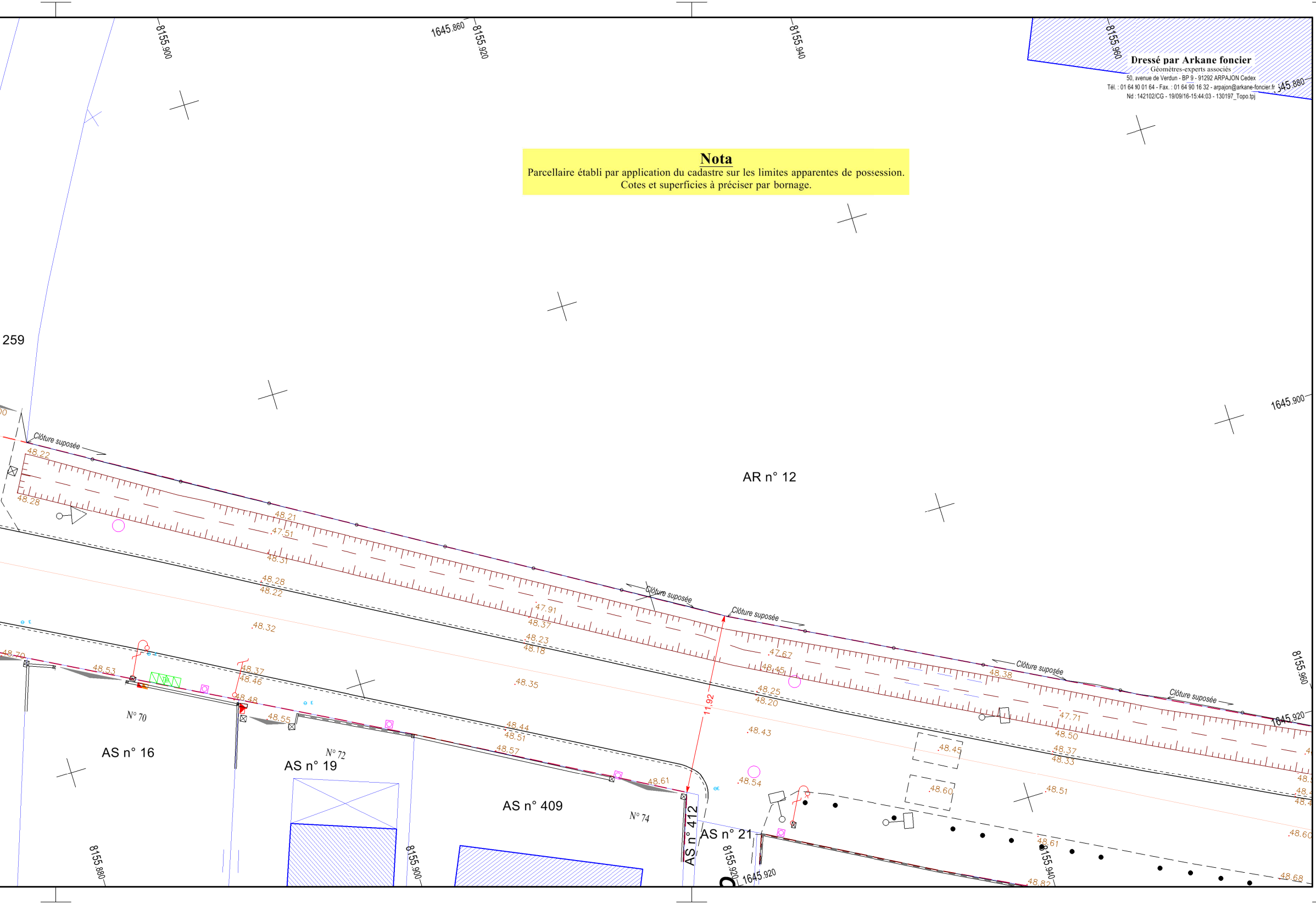

8155.900
1645.860
8155.920
8155.940
8155.960
1645.880
259
1645.900
AR n° 12
Clôture suposée
48.22
48.28
48.21
47.51
48.31
48.28
48.22
48.32
47.91
48.37
48.23
48.18
48.35
47.67
48.45
48.25
48.20
48.43
48.38
47.71
48.50
48.37
48.33
48.45
48.60
48.51
48.54
48.61
48.82
48.68
48.70
48.53
48.37
48.46
48.48
48.55
48.44
48.51
48.57
48.61
11.92
N° 70
N° 72
N° 74
AS n° 16
AS n° 19
AS n° 409
AS n° 412
AS n° 21
8155.880
1645.920

« **Aulnay_pl2** » au 1/200e - Nd : 142102/CG - 19/09/16-15:44:03 - Fichier : **130197_Topo.tpj**