

DÉPARTEMENT DE L'ESSONNE

COMMUNE DE SAINT GERMAIN LÈS ARPAJON

Chemin du Fonceau


Emplacement Réservé n°16

PLAN D'ALIGNEMENT

Planche 1

Échelle : 1/200

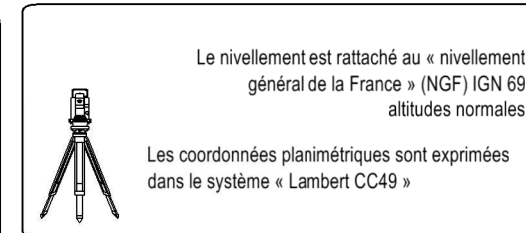
Indice	Date	Resp.	Description
0	10/03/2014	CB	Première diffusion
1	21/09/2015	LD	Projet d'alignement
2	07/10/2015	CG	Mise à jour suivant indication du service urbanisme
3	14/10/2015	CG	Calcul des emprises d'alignement



50, avenue de Verdun - BP 9 - 91292 ARPAJON Cedex
 Tél. : 01 64 90 01 64 - Fax. : 01 64 90 16 32
 E-mail : arpa@arkane-foncier.fr
 www.arkane-foncier.fr

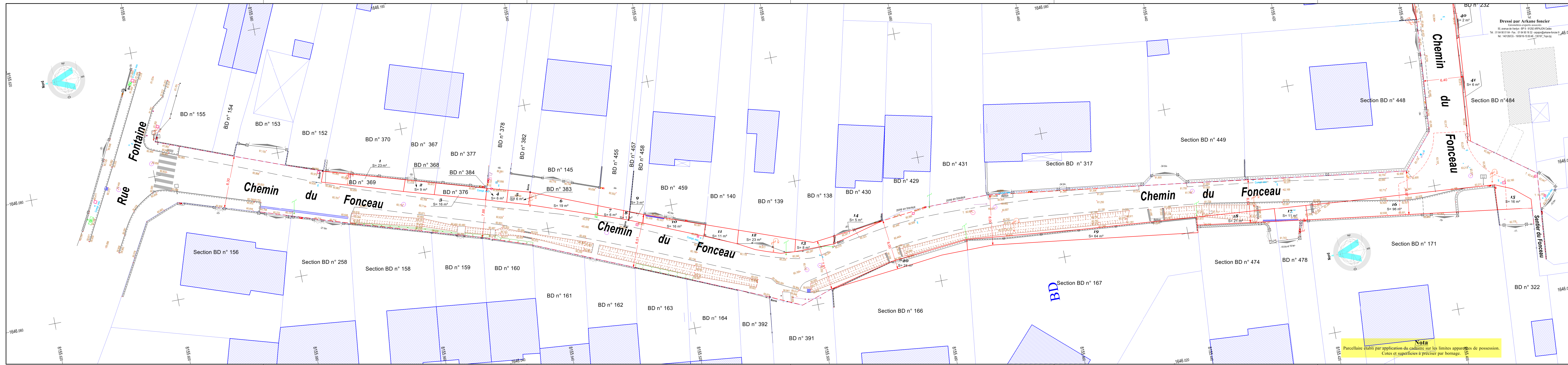
L'authenticité de ce document est assurée exclusivement par la signature originale du Géomètre-Expert Foncier l'ayant établi.

ARKANE FONCIER
 50, avenue de Verdun - BP 9
 91292 ARPAJON Cedex
 Tél. 01 64 90 01 64
 E-mail : arpa@arkane-foncier.fr

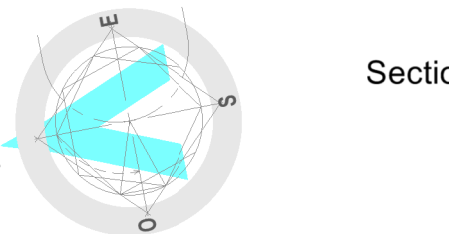


Le nivellement est rattaché au « nivellement général de la France » (NGF) IGN 69 altitudes normales
 Les coordonnées planimétriques sont exprimées dans le système « Lambert CC49 »

Date : 14/10/2015
 Indice : 3
 Dossier : 140126-CG



Dressé par ARKANE FONCIER
 Géomètres-experts associés
 50, avenue de Verdun - BP 9 - 91292 ARPAJON Cedex
 Tél. : 01 64 90 01 64 - Fax. : 01 64 90 16 32 - arpa@arkane-foncier.fr
 Nd : 140126/CG - 19/09/16-15:50:48 - 130197_Topo.tpj



Nota
 Parcelle établie par application du cadastre sur les limites apparentes de possession.
 Cotes et superficies à préciser par bornage.