DÉPARTEMENT DE L'ESSONNE

COMMUNE DE SAINT-GERMAIN-LÈS-ARPAJON

Rue Fontaine

Emplacement Réservé n°19

PLAN D'ALIGNEMENT

Planche 1/2

Échelle : 1/200

Indice	Date	Resp.	Description
0	10/03/2014	CB	Première diffusion

GÉOMÈTRES EXPERTS
ASSOCIÉS
ARKANE
FONCIER

50, avenue de Verdun - BP 9 - 91292 ARPAJON Cedex
Tél. : 01 64 90 01 64 - Fax. : 01 64 90 16 32
E-mail : arpajon@arkane-foncier.fr
www.arkane-foncier.fr

L'authenticité de ce document est assurée exclusivement par la signature originale du Géomètre-Expert Foncier l'ayant établi.

ARKANE FONCIER
60, avenue de Verdun - BP 9
91292 ARPAJON Cedex
Tél. 01 64 90 01 64
Numéro d'inscription 98604

Le nivellement est rattaché au « nivellement général de la France » (NGF) IGN 69 altitudes normales

Les coordonnées planimétriques sont exprimées dans le système « Lambert CC49 »

Date : 10/03/2014

Indice : 0

Dossier : 140126-CG

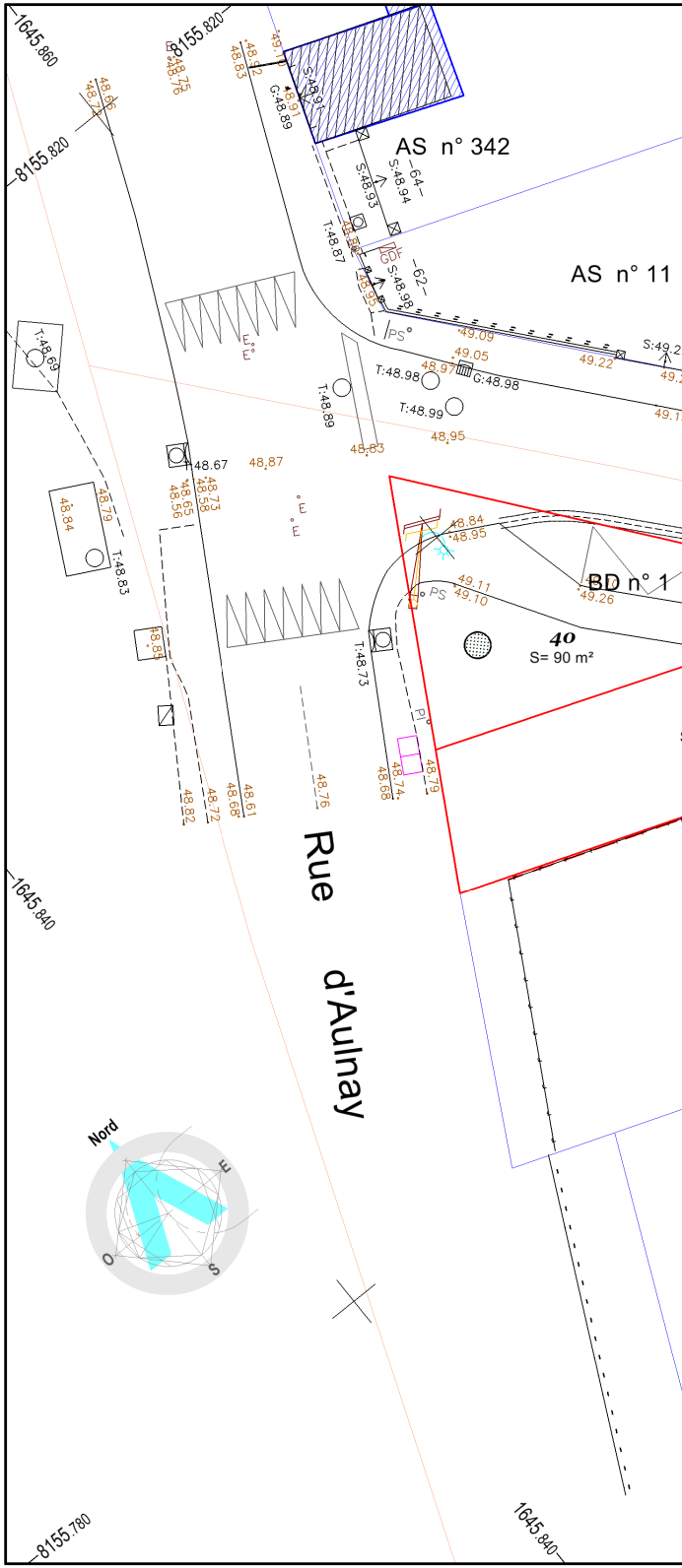
AS n° 342
AS n° 11
BD n° 1
40
S= 90 m²
Rue d'Aulnay
Nord
E
S
O
8155.820
1645.860
1645.840
8155.780
GDF
PS
T:48.98
G:48.98
T:48.99
T:48.89
T:48.67
T:48.83
T:48.73
T:48.69
S:48.94
S:48.93
S:48.98
G:48.89
48.87
48.95
48.84
49.11
49.10
49.26
49.09
49.05
49.22
48.76
48.61
48.82
48.72
48.79
48.84

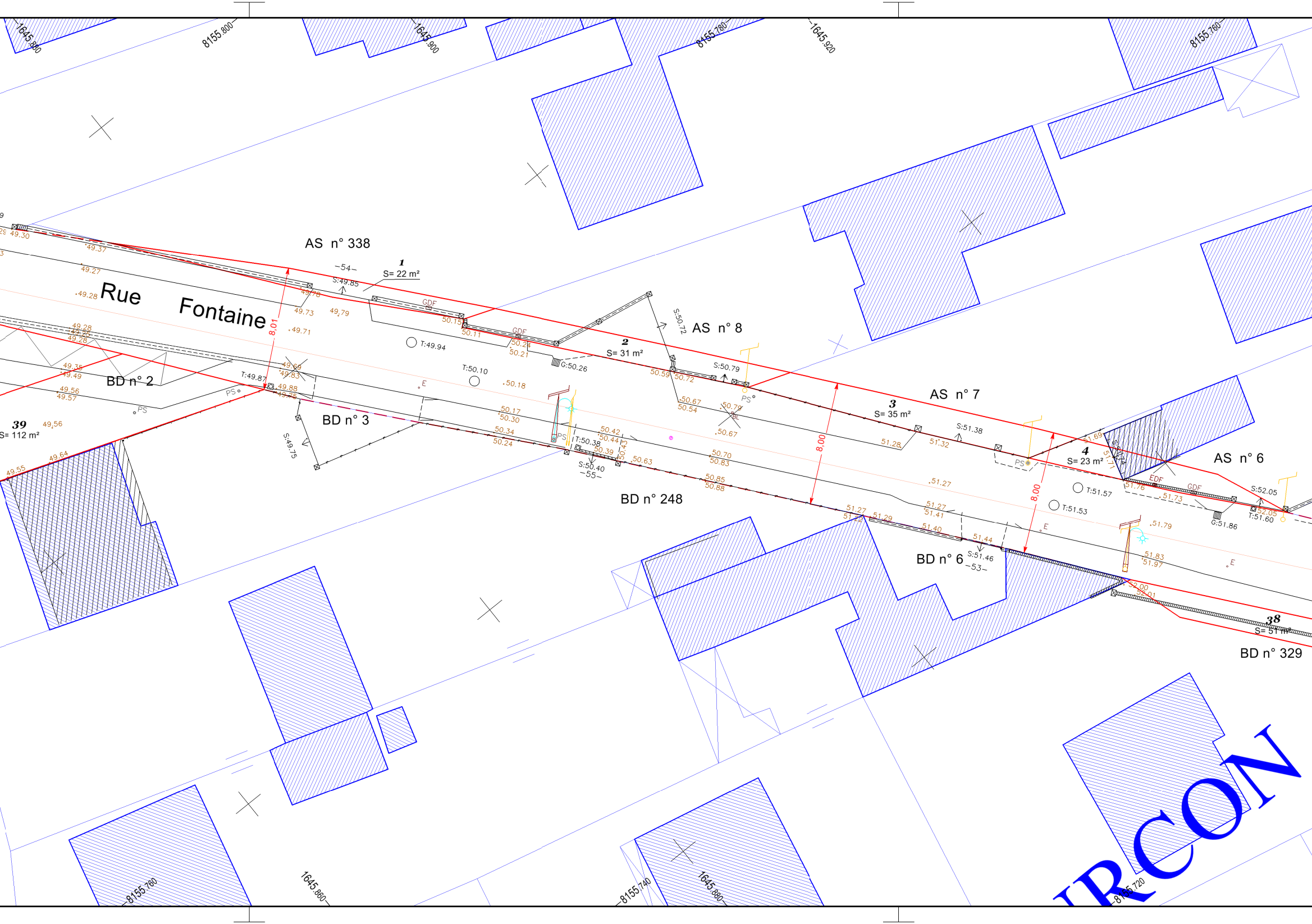
Rue Fontaine
AS n° 338
AS n° 8
AS n° 7
AS n° 6
BD n° 2
BD n° 3
BD n° 248
BD n° 6
BD n° 329
1
S= 22 m²
2
S= 31 m²
3
S= 35 m²
4
S= 23 m²
38
S= 51 m²
39
S= 112 m²
8.01
8.00
8.00
-54-
-55-
-53-
S:49.85
S:50.72
S:50.79
S:51.38
S:52.05
S:49.75
S:50.40
S:51.46
T:49.94
T:50.10
T:49.87
T:50.38
T:51.57
T:51.53
T:51.60
G:50.26
G:51.86
GDF
EDF
PS
E
8155.800
8155.780
8155.760
8155.740
8155.720
1645.880
1645.900
1645.920
1645.860
RCON

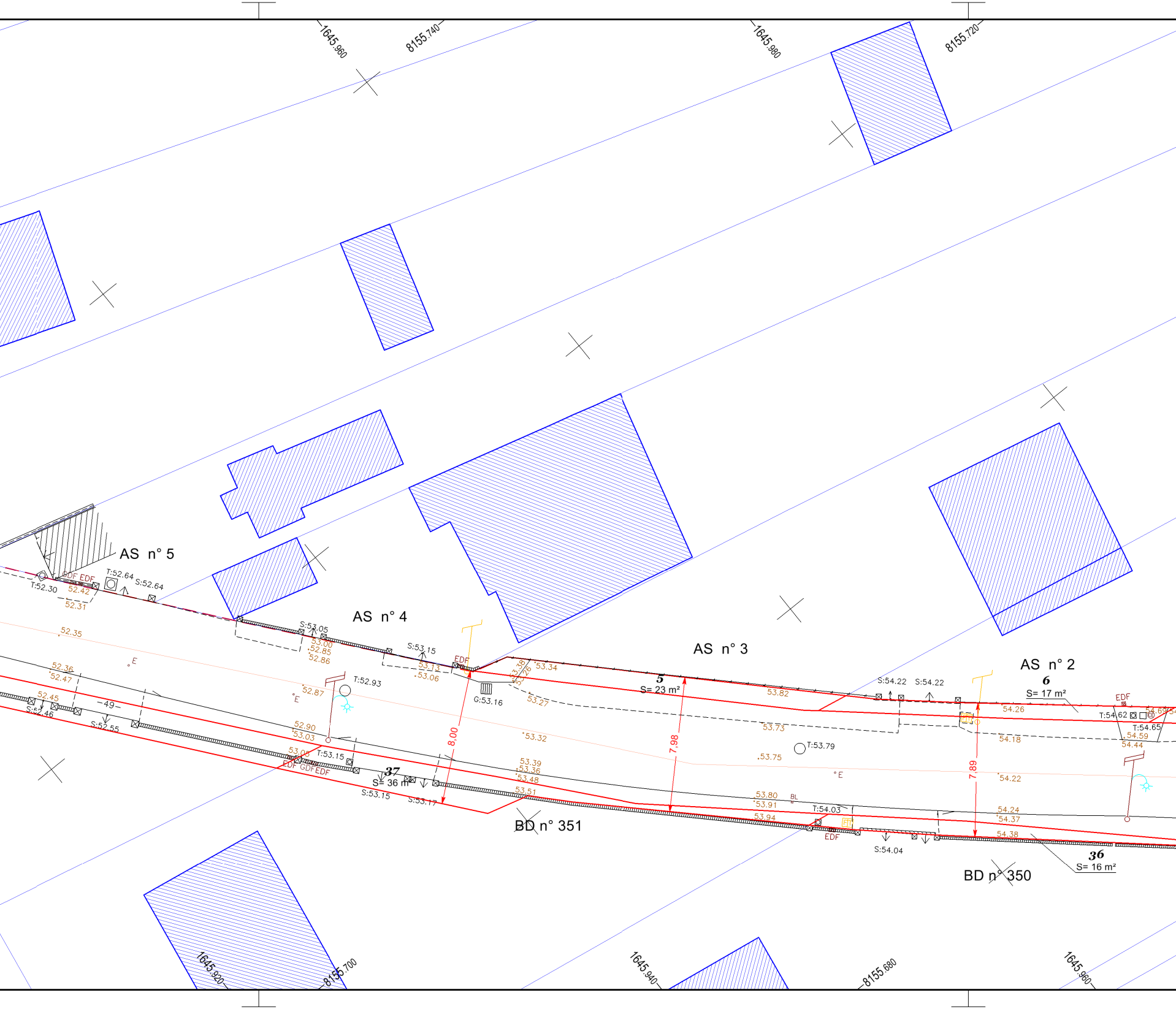
1645.960
8155.740
1645.980
8155.720
AS n° 5
AS n° 4
AS n° 3
AS n° 2
GDF EDF
T:52.30
52.42
52.31
T:52.64
S:52.64
52.35
S:53.05
53.00
52.85
52.86
S:53.15
EDF
53.13
53.06
53.38
53.26
53.34
G:53.16
53.27
T:52.93
52.87
E
E
52.36
52.47
52.45
S:52.46
49
S:52.55
52.90
53.03
53.06
T:53.15
EDF GDF EDF
37
S= 36 m²
S:53.15
S:53.17
8,00
53.32
53.39
53.36
53.48
53.51
BD n° 351
5
S= 23 m²
53.82
7,98
53.73
T:53.79
53.75
E
53.80
53.91
BL
53.94
T:54.03
EDF
S:54.04
S:54.22
S:54.22
6
S= 17 m²
EDF
54.26
T:54.62
54.69
T:54.65
54.59
54.44
54.18
7,89
54.22
54.24
54.37
54.38
36
S= 16 m²
BD n° 350
1645.920
8155.700
1645.940
8155.680
1645.960

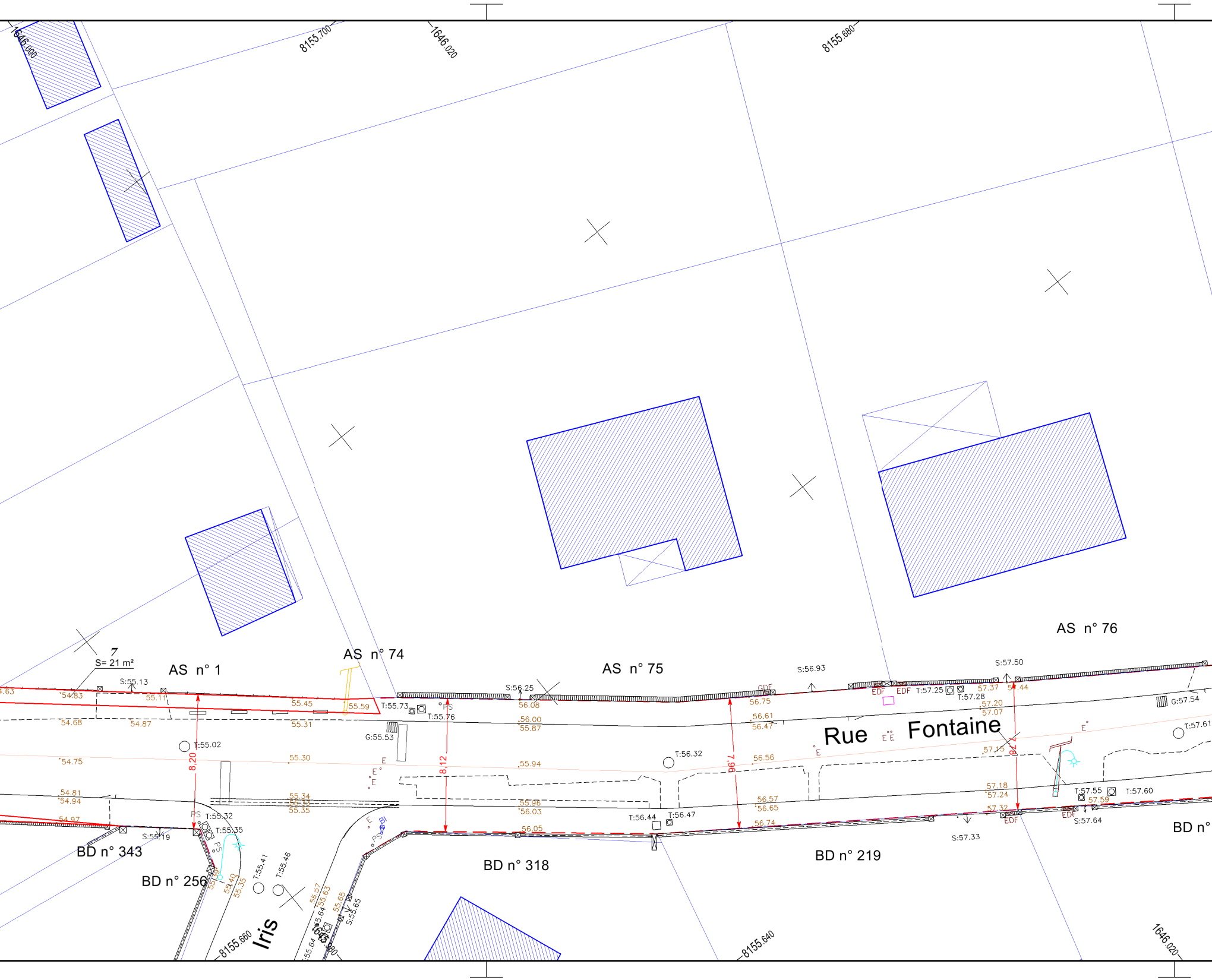

1646.000
8155.700
1646.020
8155.680
7
S= 21 m²
AS n° 1
AS n° 74
AS n° 75
AS n° 76
S:55.13
S:56.25
S:56.93
S:57.50
T:55.73
T:55.76
G:55.53
T:55.02
T:56.32
T:57.25
T:57.28
G:57.54
T:57.61
8,20
8,12
7,96
Rue
Fontaine
T:55.32
T:55.35
S:55.19
T:56.44
T:56.47
S:57.33
T:57.55
T:57.60
S:57.64
EDF
GDF
BD n° 343
BD n° 256
BD n° 318
BD n° 219
BD n°
Iris
T:55.41
T:55.46
8155.660
8155.640
1646.020

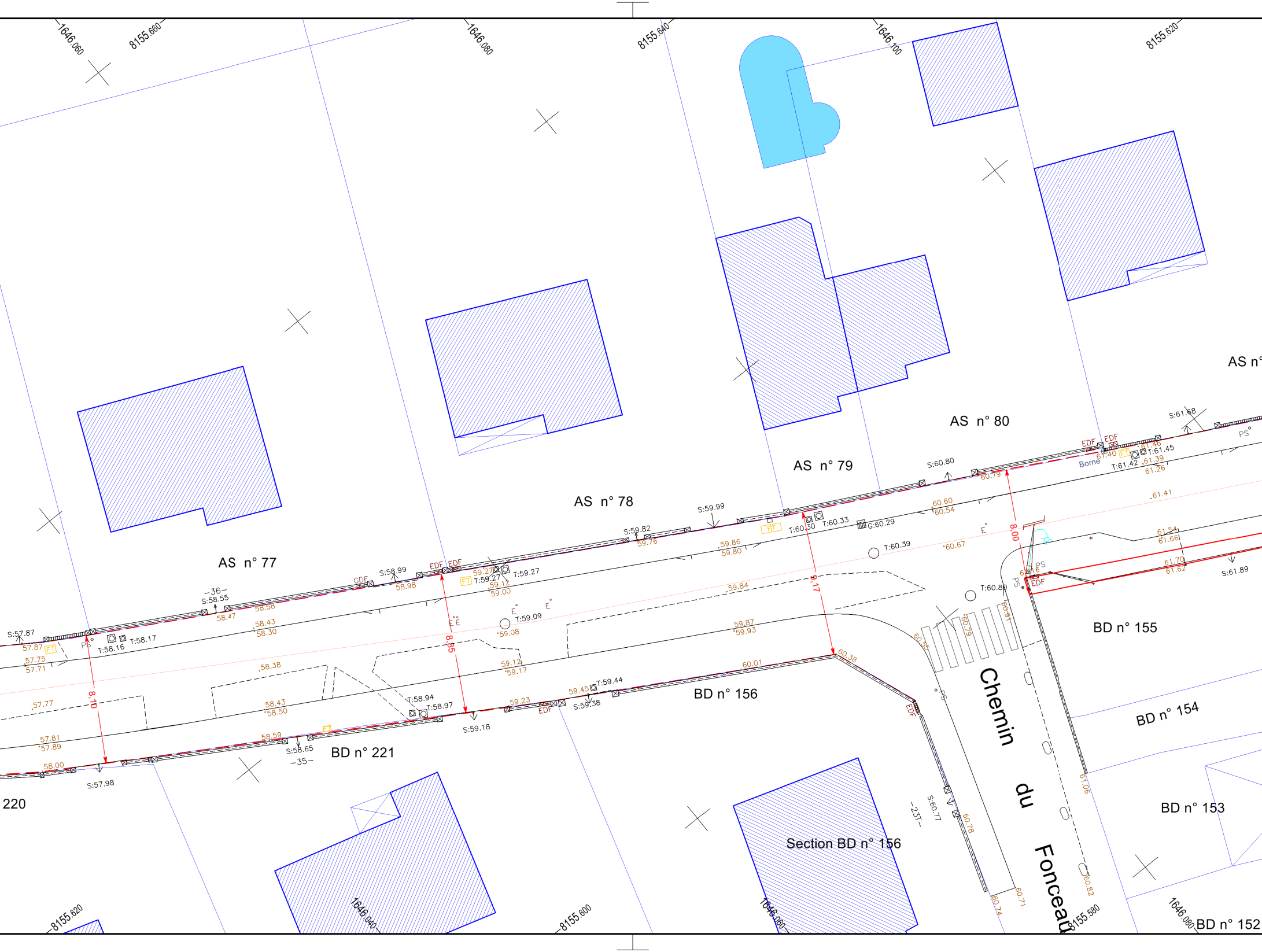
AS n° 77
AS n° 78
AS n° 79
AS n° 80
AS n°
BD n° 221
BD n° 156
BD n° 155
BD n° 154
BD n° 153
BD n° 152
220
Section BD n° 156
Chemin du Fonceau
1646.060
1646.080
1646.100
1646.040
1646.060
1646.080
8155.660
8155.640
8155.620
8155.620
8155.600
8155.580
8,10
8,85
9,17
8,00
-36-
-35-
-23T-
S:57.87
S:58.55
S:58.99
S:59.82
S:59.99
S:60.80
S:61.68
S:61.89
S:57.98
S:58.65
S:59.18
S:59.38
S:60.77
T:58.16
T:58.17
T:59.27
T:59.27
T:59.09
T:60.30
T:60.33
T:60.39
T:60.80
T:61.42
T:61.45
T:58.94
T:58.97
T:59.44
G:60.29
EDF
GDF
FT
PS
Borne
E

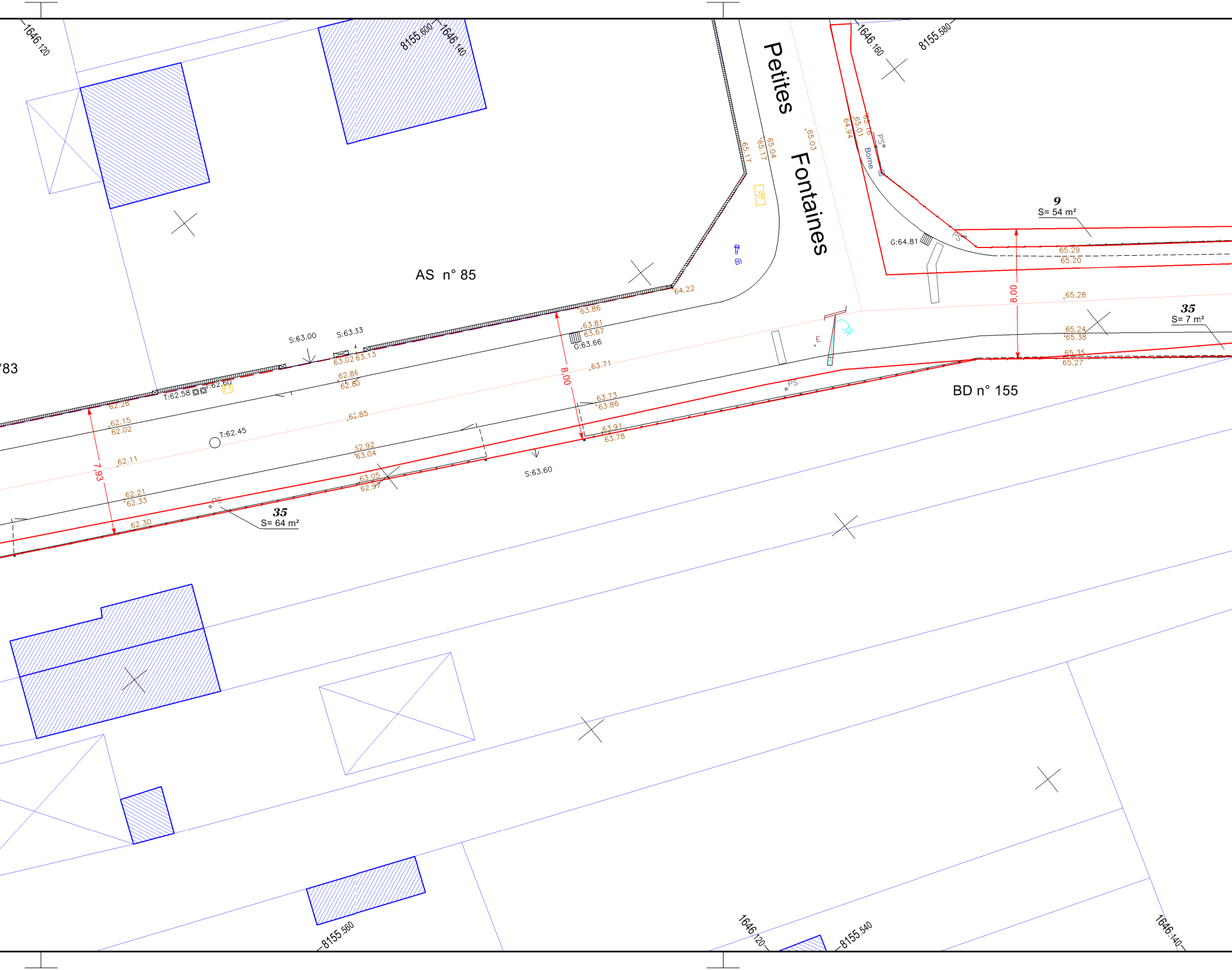
1646.120
8155.600
1646.140
1646.160
8155.580
Petites Fontaines
AS n° 85
83
BD n° 155
9
S= 54 m²
35
S= 7 m²
35
S= 64 m²
8.00
8.00
7.93
Borne
PS
G:64.81
G:63.66
S:63.00
S:63.33
S:63.60
T:62.58
T:62.60
T:62.45
Bl
E
65.17
65.17
65.04
65.03
65.16
65.01
64.94
64.22
63.86
63.81
63.67
63.71
63.02
63.13
62.86
62.80
62.28
62.15
62.02
62.85
62.11
62.21
62.33
62.30
52.92
63.04
63.05
62.97
63.73
63.86
63.91
63.78
65.29
65.20
65.28
65.24
65.38
65.35
65.27
8155.560
1646.120
8155.540
1646.140

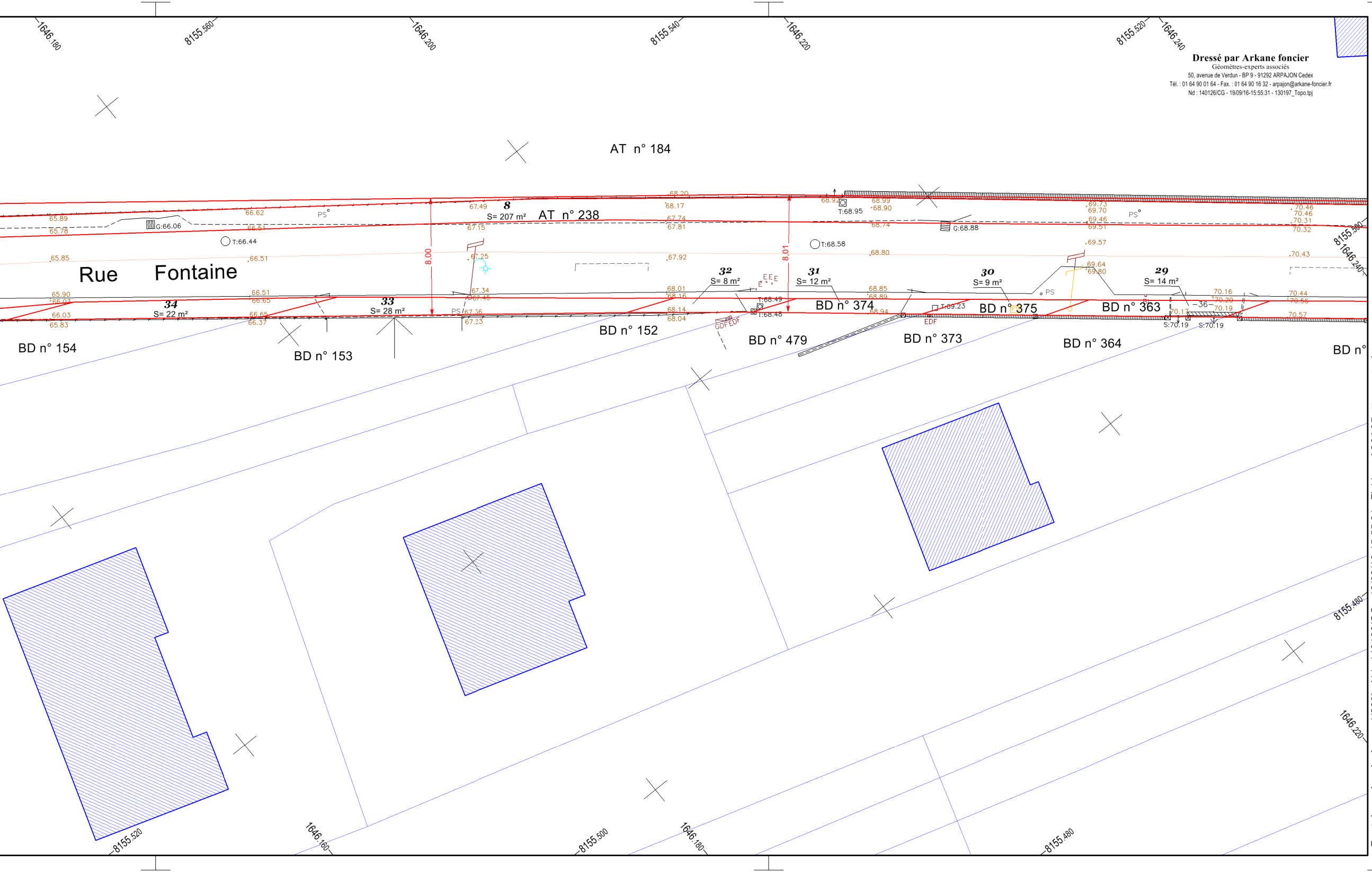
AT n° 184
AT n° 238
Rue Fontaine
8
S= 207 m²
34
S= 22 m²
33
S= 28 m²
32
S= 8 m²
31
S= 12 m²
30
S= 9 m²
29
S= 14 m²
BD n° 154
BD n° 153
BD n° 152
BD n° 479
BD n° 374
BD n° 373
BD n° 375
BD n° 364
BD n° 363
BD n°
8.00
8.01
G:66.06
T:66.44
T:68.95
T:68.58
G:68.88
T:68.49
T:68.48
T:69.23
S:70.19
S:70.19
PS
EDF
GDF EDF
-36-
65.89
65.78
65.85
65.90
66.03
66.03
65.83
66.62
66.51
66.51
66.51
66.65
66.65
66.37
67.49
67.15
67.25
67.34
67.45
67.36
67.23
68.20
68.17
67.74
67.81
67.92
68.01
68.16
68.14
68.04
68.92
68.99
68.90
68.74
68.80
68.85
68.89
68.94
69.73
69.70
69.46
69.51
69.57
69.64
69.80
70.16
70.20
70.19
70.17
70.46
70.46
70.31
70.32
70.43
70.44
70.56
70.57
1646.180
8155.560
1646.200
8155.540
1646.220
8155.520
1646.240
8155.500
8155.480
1646.160
8155.520
8155.500
1646.180
8155.480
1646.220

Dressé par Arkane foncier
Géomètres-experts associés
50, avenue de Verdun - BP 9 - 91292 ARPAJON Cedex
Tél. : 01 64 90 01 64 - Fax. : 01 64 90 16 32 - arpajon@arkane-foncier.fr
Nd : 140126/CG - 19/09/16-15:55:31 - 130197_Topo.tpj

« Fontaine_planche1 » au 1/200° - Nd : 140126/CG - 19/09/16-15:55:31 - Fichier : **130197_Topo.tpj**