DÉPARTEMENT DE L'ESSONNE

COMMUNE DE SAINT-GERMAIN-LÈS-ARPAJON

Rue de la Tuilerie

Emplacement Réservé n°18

PLAN D'ALIGNEMENT

Échelle : 1/200

Indice	Date	Resp.	Description
0	30/06/2015	LO	Première diffusion
1	19/09/2015	CG	Projet d'alignement
2	06/10/2015	CG	Mise à jour suivant indication du service urbanisme

GÉOMÈTRES EXPERTS ASSOCIÉS
ARKANE FONCIER
50, avenue de Verdun - BP 9 - 91292 ARPAJON Cedex
Tél. : 01 64 90 01 64 - Fax. : 01 64 90 16 32
E-mail : arpajon@arkane-foncier.fr
www.arkane-foncier.fr

L'authenticité de ce document est assurée exclusivement par la signature originale du Géomètre-Expert Foncier l'ayant établi.

ORDRE DES GÉOMÈTRES-EXPERTS
ARKANE FONCIER
50, avenue de Verdun - BP 9
91292 ARPAJON Cedex
Tél. 01 64 90 01 64
Numéro d'inscription 98804

Le nivellement est rattaché au « nivellement général de la France » (NGF) IGN 69 altitudes normales

Les coordonnées planimétriques sont exprimées dans le système « Lambert CC49 »

Date : 06/10/2015

Indice : 2

Dossier : 130197-CG

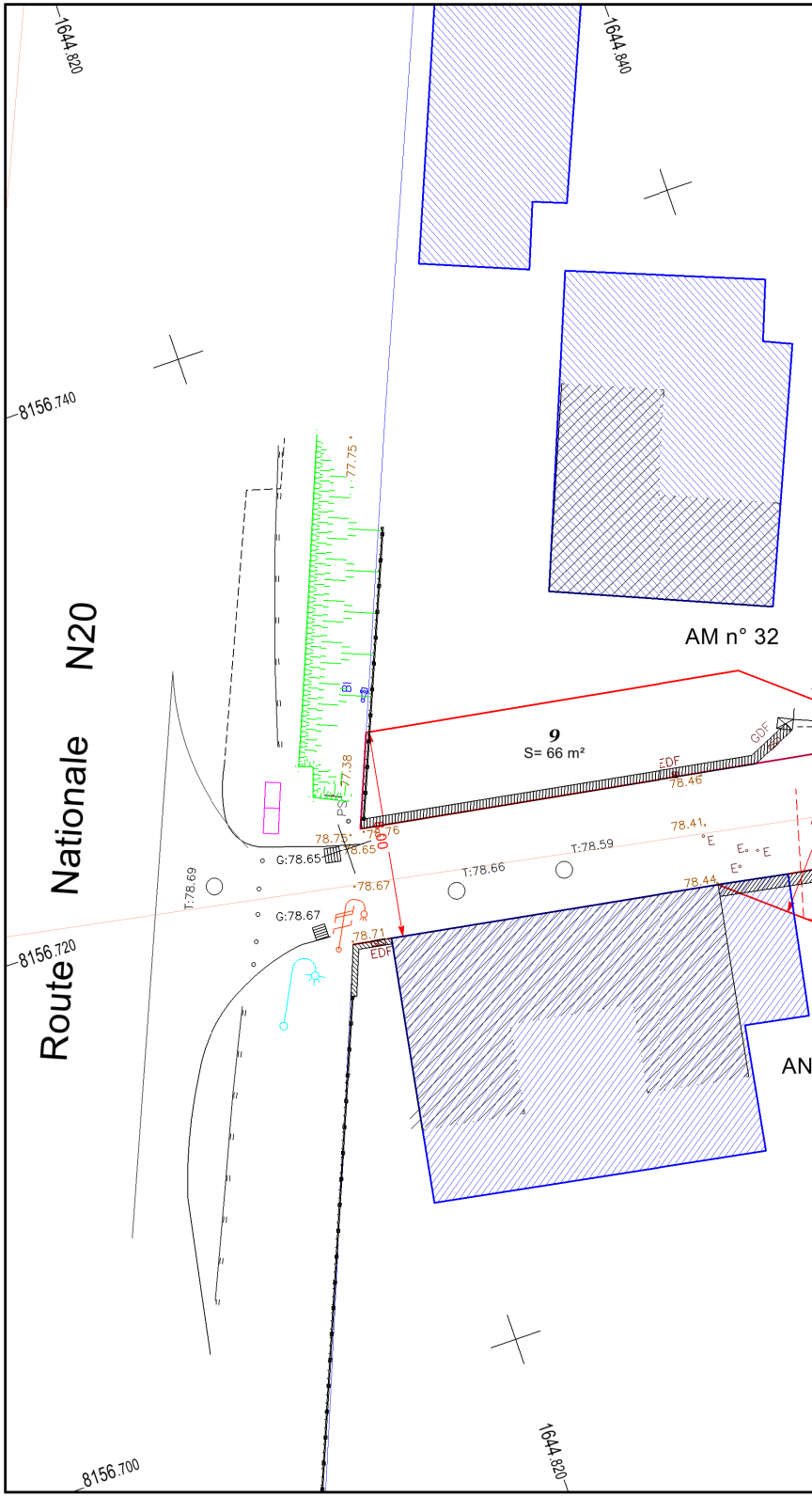

1644.820
1644.840
8156.740
8156.720
8156.700
Route Nationale N20
AM n° 32
AN
9
S= 66 m²
77.75
77.38
78.75
78.76
78.65
G:78.65
G:78.67
T:78.69
78.67
78.71
T:78.66
T:78.59
78.46
78.41
78.44
EDF
GDF
PS
BI
E

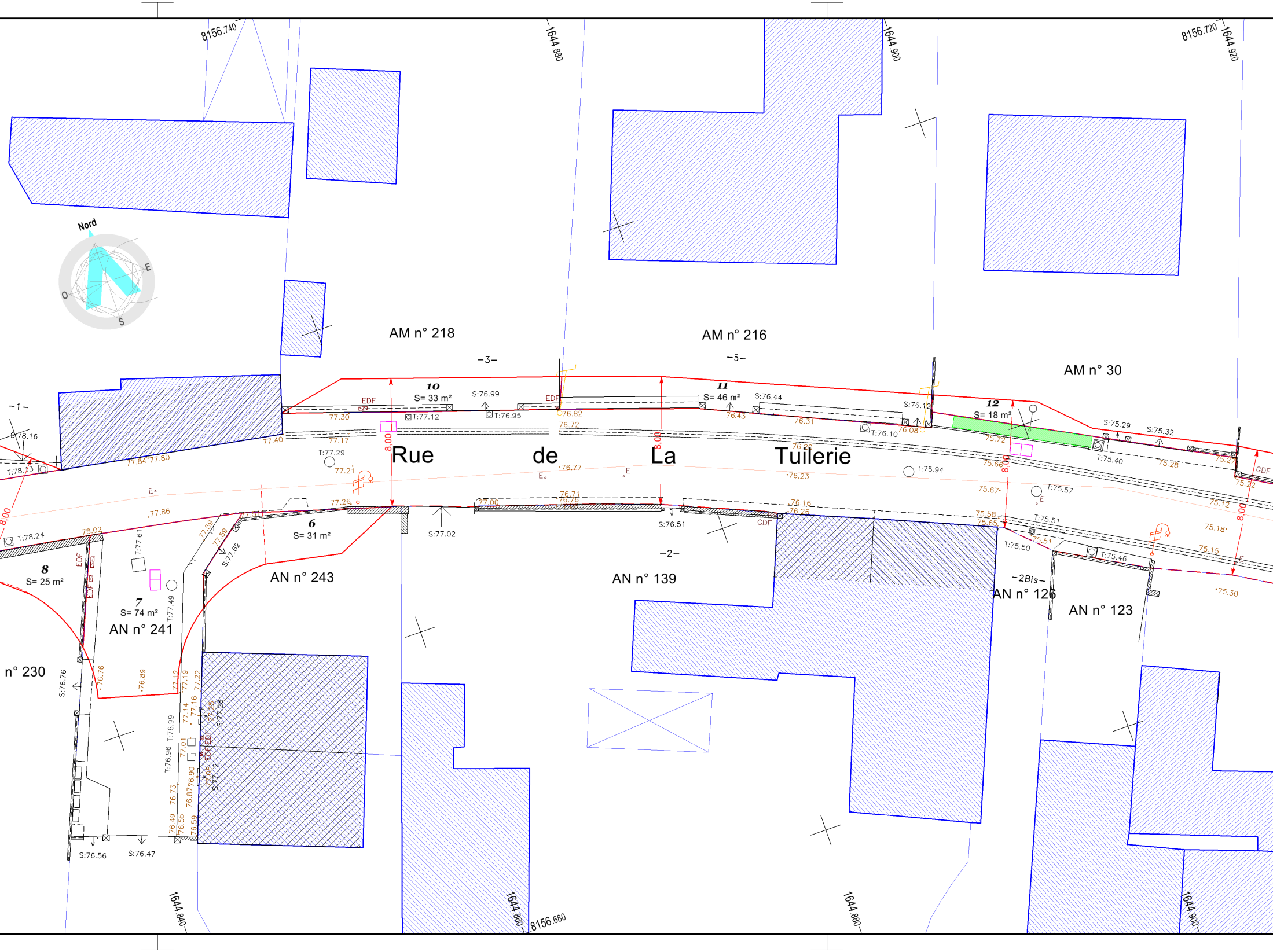
Nord
E
S
O
8156.740
8156.720
8156.680
1644.880
1644.900
1644.920
1644.840
1644.860
AM n° 218
AM n° 216
AM n° 30
−3−
−5−
−1−
−2−
−2Bis−
AN n° 243
AN n° 139
AN n° 126
AN n° 123
AN n° 241
n° 230
Rue de La Tuilerie
10
S= 33 m²
11
S= 46 m²
12
S= 18 m²
6
S= 31 m²
7
S= 74 m²
8
S= 25 m²
8.00
EDF
GDF
E
S:78.16
T:78.13
T:78.24
S:76.99
T:77.12
T:76.95
S:76.44
S:76.12
T:76.10
S:75.29
S:75.32
T:75.40
T:77.29
T:75.94
T:75.57
T:75.51
T:75.50
T:75.46
S:77.02
S:76.51
T:77.61
T:77.49
S:77.62
S:76.76
S:76.56
S:76.47
T:76.99
T:76.96
S:77.28
S:77.12
77.30
77.17
77.40
77.84
77.80
77.21
77.26
77.86
78.02
77.59
76.82
76.72
76.77
76.71
76.76
77.00
76.43
76.31
76.20
76.23
76.16
76.26
76.08
75.72
75.66
75.67
75.58
75.65
75.51
75.28
75.27
75.22
75.12
75.18
75.15
75.30
76.76
76.89
77.12
77.19
77.22
77.14
77.16
77.25
77.01
76.90
76.87
77.06
76.73
76.49
76.55
76.59

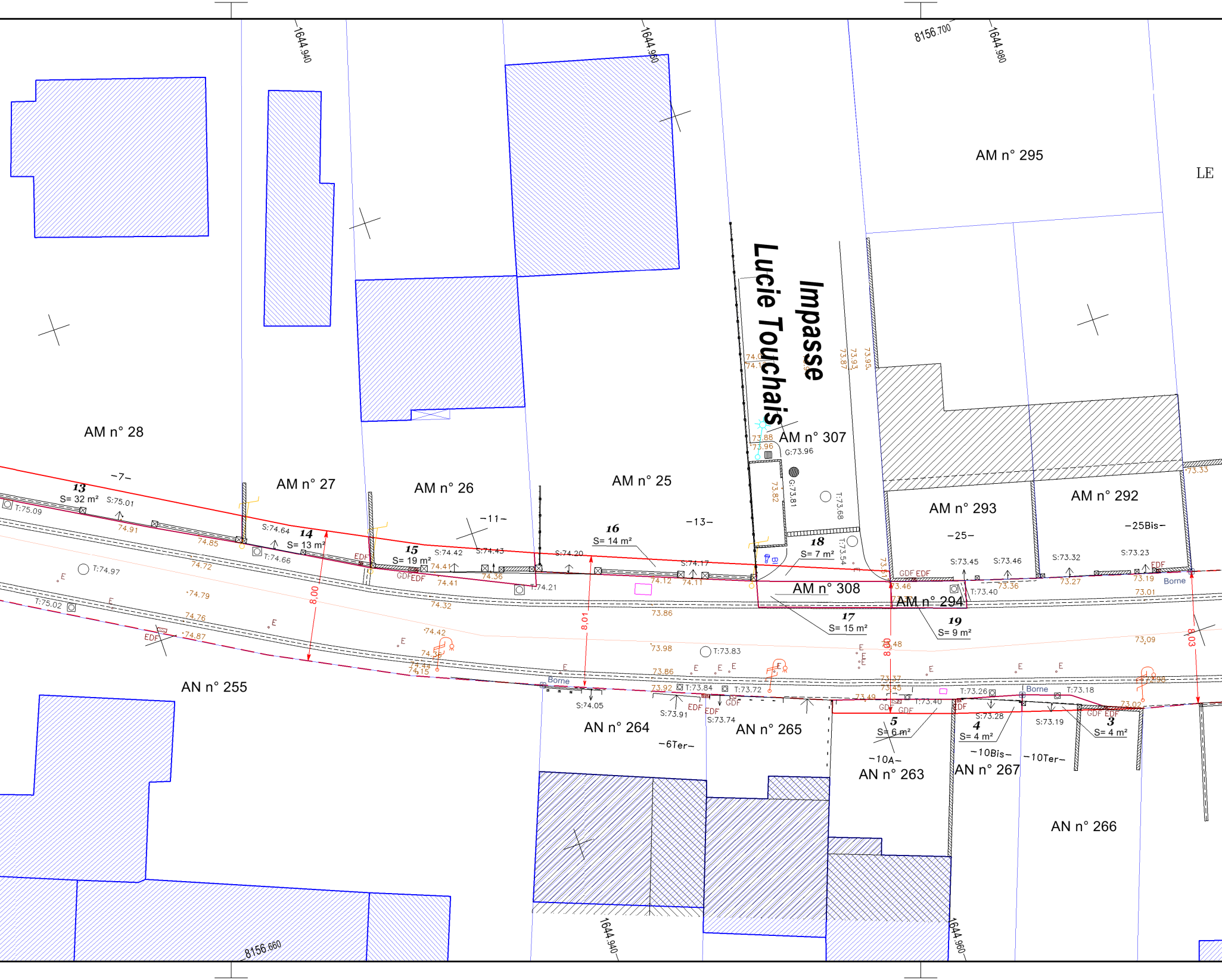
1644.940
1644.960
8156.700
1644.980
AM n° 295
LE
Impasse
Lucie Touchais
AM n° 28
AM n° 27
AM n° 26
AM n° 25
AM n° 307
G:73.96
G:73.81
AM n° 293
AM n° 292
-7-
-11-
-13-
-25-
-25Bis-
13
S= 32 m²
14
S= 13 m²
15
S= 19 m²
16
S= 14 m²
18
S= 7 m²
17
S= 15 m²
19
S= 9 m²
AM n° 308
AM n° 294
T:75.09
S:75.01
74.91
74.85
74.72
S:74.64
T:74.66
T:74.97
74.79
T:75.02
74.76
74.87
S:74.42
S:74.43
74.41
74.36
74.32
74.42
S:74.20
T:74.21
74.12
74.11
S:74.17
73.86
73.98
T:73.83
73.86
S:73.45
S:73.46
T:73.40
73.36
S:73.32
73.27
S:73.23
73.19
73.01
73.09
73.33
8.00
8.01
8.00
8.03
EDF
GDF
E
Borne
AN n° 255
AN n° 264
AN n° 265
AN n° 263
AN n° 267
AN n° 266
-6Ter-
-10A-
-10Bis-
-10Ter-
5
S= 6 m²
4
S= 4 m²
3
S= 4 m²
S:74.05
S:73.91
T:73.84
T:73.72
S:73.74
73.92
73.49
T:73.40
T:73.26
S:73.28
T:73.18
S:73.19
73.02
8156.660

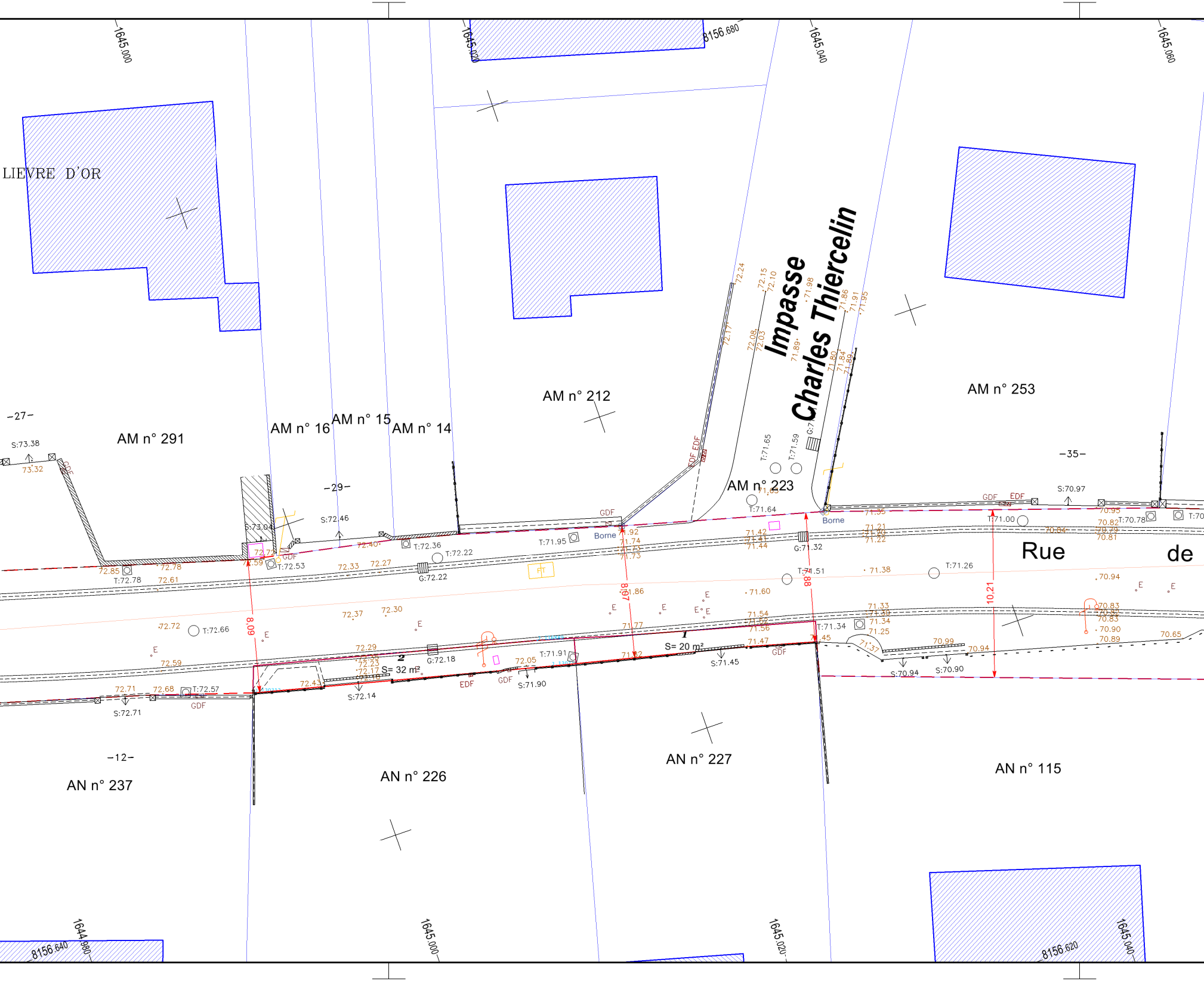
1645.000
1645.020
8156.680
1645.040
1645.060
LIEVRE D'OR
Impasse Charles Thiercelin
AM n° 291
AM n° 16
AM n° 15
AM n° 14
AM n° 212
AM n° 223
AM n° 253
-27-
-29-
-35-
-12-
Rue
de
AN n° 237
AN n° 226
AN n° 227
AN n° 115
S= 32 m²
S= 20 m²
1
2
8.09
8.07
8.88
10.21
S:73.38
73.32
S:73.04
S:72.46
T:72.78
T:72.53
T:72.36
T:72.22
G:72.22
T:71.95
Borne
Borne
T:71.64
G:71.32
T:71.51
T:71.26
T:71.00
T:70.78
S:70.97
T:71.65
T:71.59
T:72.66
T:72.57
S:72.71
S:72.14
G:72.18
T:71.91
S:71.90
S:71.45
T:71.34
S:70.94
S:70.90
GDF
EDF
FT
E
1644.980
8156.640
1645.000
1645.020
8156.620
1645.040

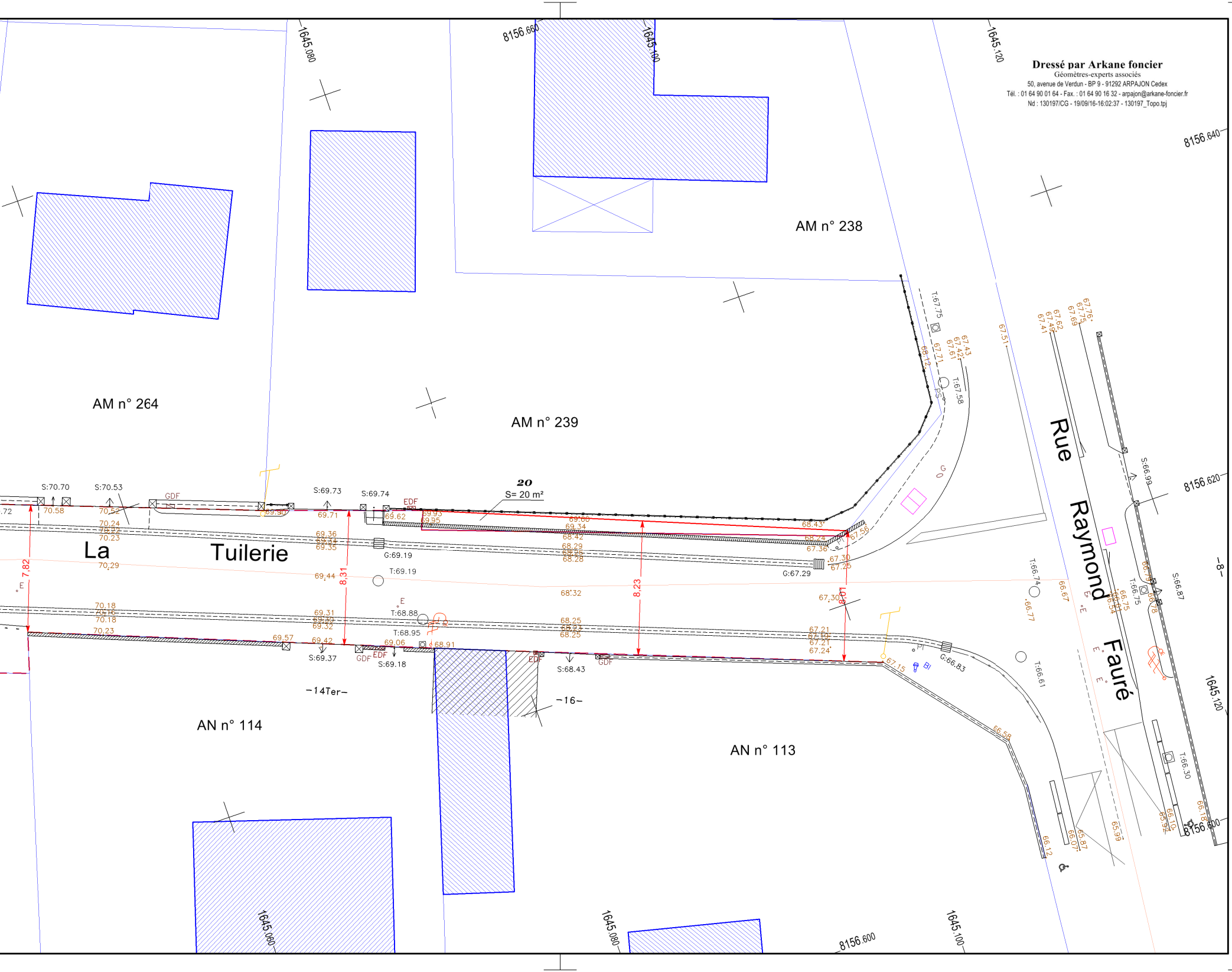
AM n° 264
AM n° 239
AM n° 238
AN n° 114
AN n° 113
La Tuilerie
Rue Raymond Fauré
20
S= 20 m²
–14Ter–
–16–
–8–
8,31
8,23
8,01
7,82
S:70.70
S:70.53
S:69.73
S:69.74
S:69.37
S:69.18
S:68.43
S:66.99
S:66.87
G:69.19
G:67.29
G:66.83
T:69.19
T:68.88
T:68.95
T:67.75
T:67.58
T:66.74
T:66.75
T:66.61
T:66.30
GDF
EDF
1645.080
1645.100
1645.120
1645.060
8156.660
8156.640
8156.620
8156.600

Dressé par Arkane foncier
Géomètres-experts associés
50, avenue de Verdun - BP 9 - 91292 ARPAJON Cedex
Tél. : 01 64 90 01 64 - Fax. : 01 64 90 16 32 - arpajon@arkane-foncier.fr
Nd : 130197/CG - 19/09/16-16:02:37 - 130197_Topo.tpj

« Tuilerie » au 1/200e - Nd : 130197/CG - 19/09/16-16:02:37 - Fichier : **130197_Topo.tpj**