DÉPARTEMENT DE L'ESSONNE

COMMUNE DE SAINT-GERMAIN-LÈS-ARPAJON

Sentier des Varennes

Emplacement Réservé n°20

PLAN D'ALIGNEMENT

Échelle : 1/200

Indice	Date	Resp.	Description
0	30/06/2015	LO	Première diffusion
1	19/09/2015	CG	Projet d'alignement
2	06/10/2015	CG	Mise à jour suivant indication du service urbanisme

GÉOMÈTRES EXPERTS ASSOCIÉS
ARKANE FONCIER
50, avenue de Verdun - BP 9 - 91292 ARPAJON Cedex
Tél. : 01 64 90 01 64 - Fax. : 01 64 90 16 32
E-mail : arpajon@arkane-foncier.fr
www.arkane-foncier.fr

L'authenticité de ce document est assurée exclusivement par la signature originale du Géomètre-Expert Foncier l'ayant établi.

ORDRE DES GÉOMÈTRES-EXPERTS
ARKANE FONCIER
50, avenue de Verdun - BP 9
91292 ARPAJON Cedex
Tél. 01 64 90 01 64
Numéro d'inscription 98504

Le nivellement est rattaché au « nivellement général de la France » (NGF) IGN 69 altitudes normales

Les coordonnées planimétriques sont exprimées dans le système « Lambert CC49 »

Date : 06/10/2015

Indice : 2

Dossier : 130197-CG

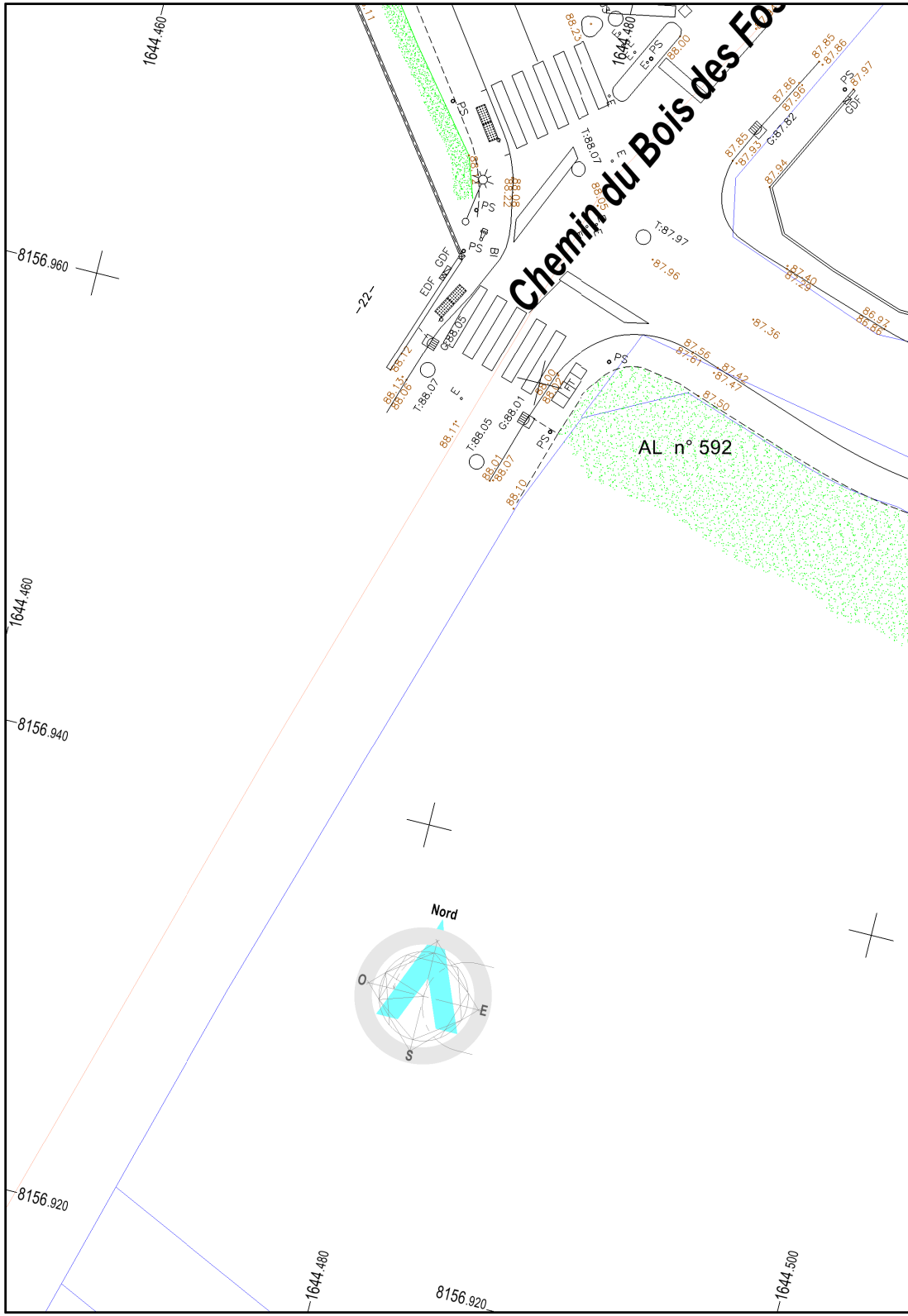
Chemin du Bois des Fo
AL n° 592
Nord
O
E
S
1644.460
1644.480
1644.500
8156.960
8156.940
8156.920
-22-
EDF
GDF
PS
T:87.97
T:88.07
T:88.05
G:88.01
G:87.82
87.96
87.36
87.56
87.42
87.50
88.10
88.11
88.12
88.13
88.22
88.08

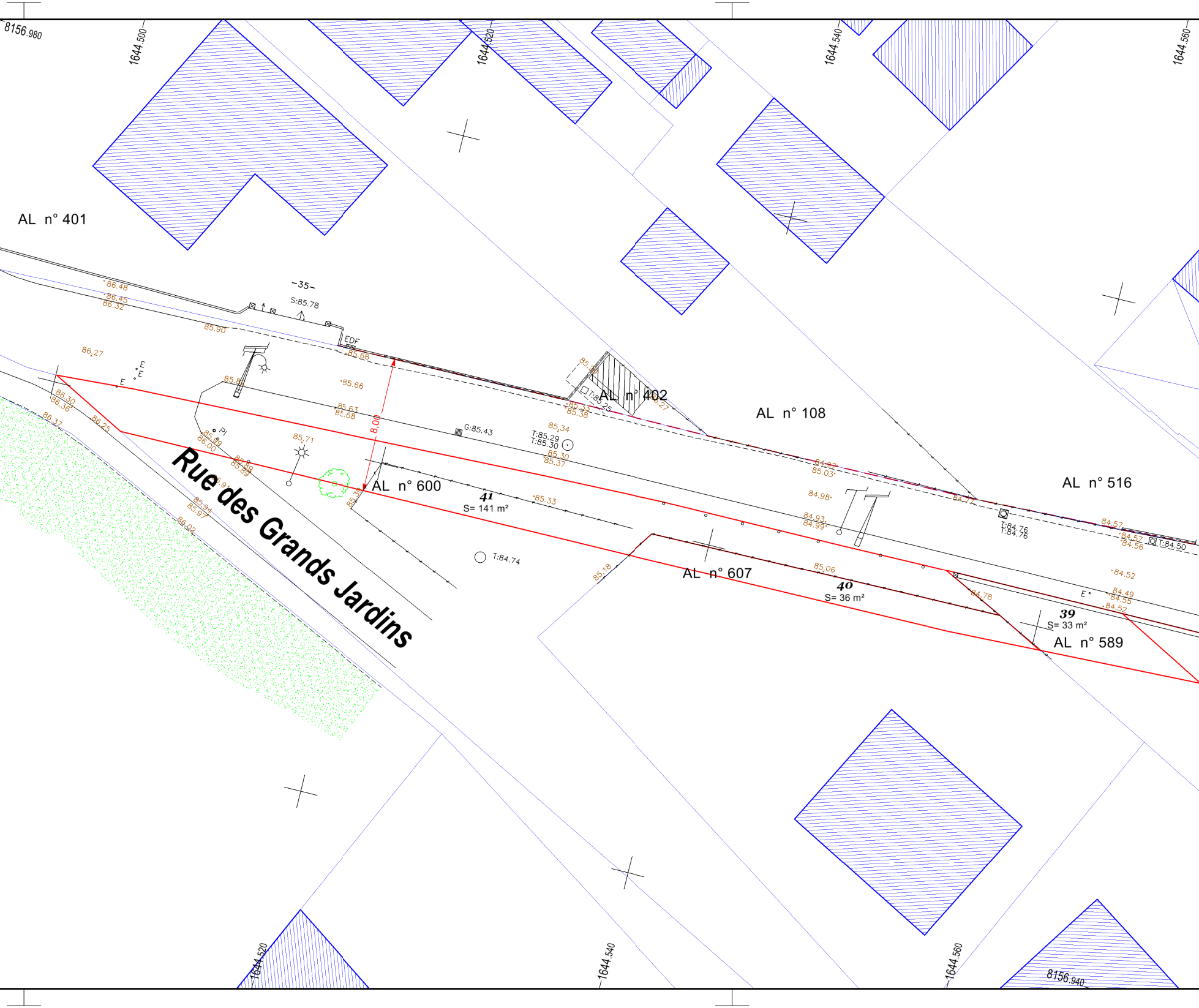
8156.980
1644.500
1644.520
1644.540
1644.560
AL n° 401
AL n° 402
AL n° 108
AL n° 516
AL n° 600
AL n° 607
AL n° 589
Rue des Grands Jardins
-35-
S:85.78
EDF
8.00
41
S= 141 m²
40
S= 36 m²
39
S= 33 m²
G:85.43
T:85.29
T:85.30
T:84.74
T:84.76
T:84.76
T:84.50
86.48
86.45
86.32
85.90
86.27
85.68
85.66
85.63
85.68
85.71
86.30
86.36
86.37
86.25
86.00
85.94
85.97
86.02
85.34
85.30
85.37
85.33
85.33
85.38
85.18
85.06
84.97
85.03
84.98
84.93
84.99
84.78
84.57
84.57
84.56
84.52
84.49
84.55
84.52
1644.520
1644.540
1644.560
8156.940

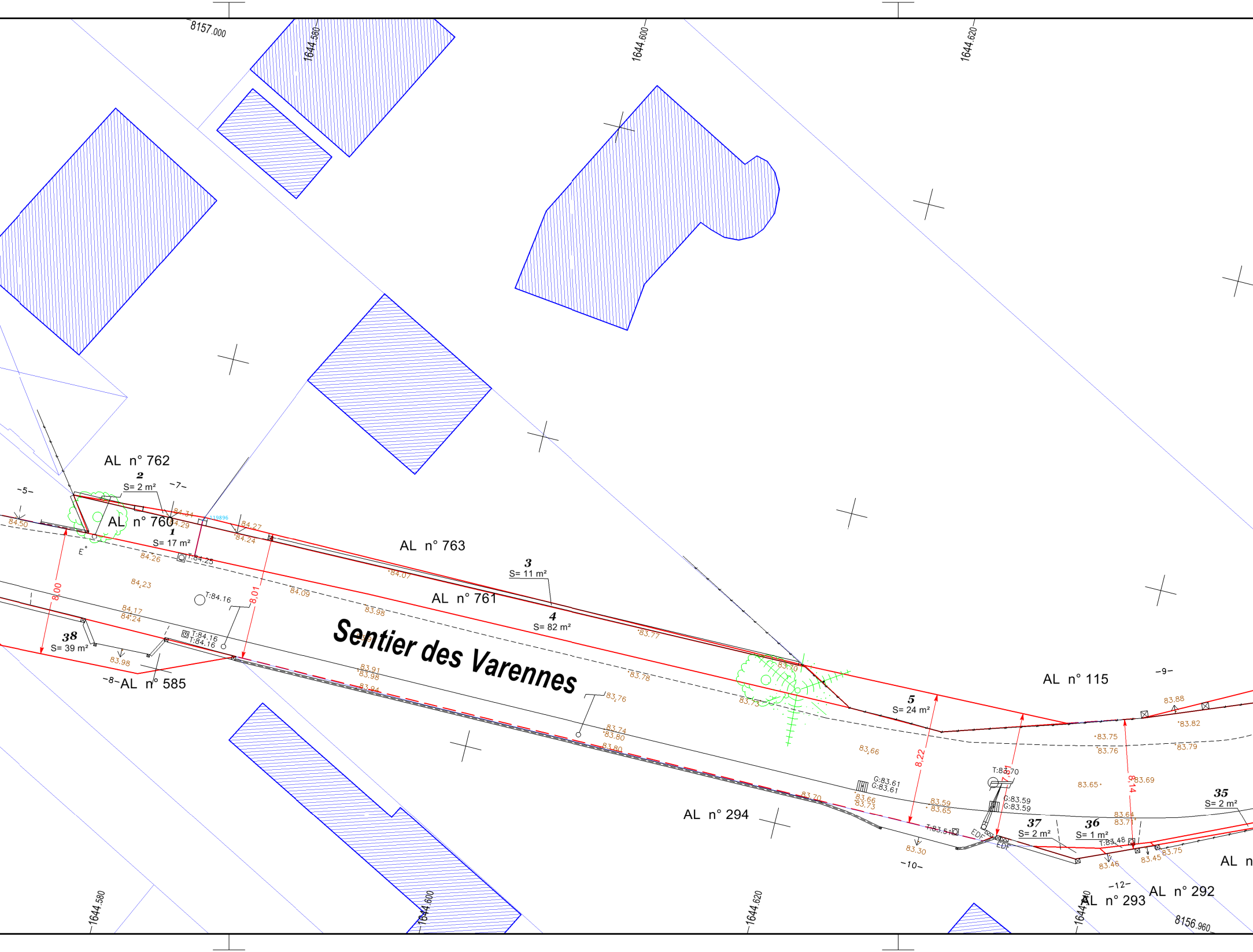
8157.000
1644.580
1644.600
1644.620
AL n° 762
2
S= 2 m²
AL n° 760
1
S= 17 m²
AL n° 763
3
S= 11 m²
AL n° 761
4
S= 82 m²
Sentier des Varennes
38
S= 39 m²
AL n° 585
5
S= 24 m²
AL n° 115
AL n° 294
37
S= 2 m²
36
S= 1 m²
35
S= 2 m²
AL n° 293
AL n° 292
8.00
8.01
8.22
8.14
T:84.25
T:84.16
T:83.51
T:83.48
G:83.61
G:83.59
EDF
-5-
-7-
-8-
-9-
-10-
-12-
8156.960

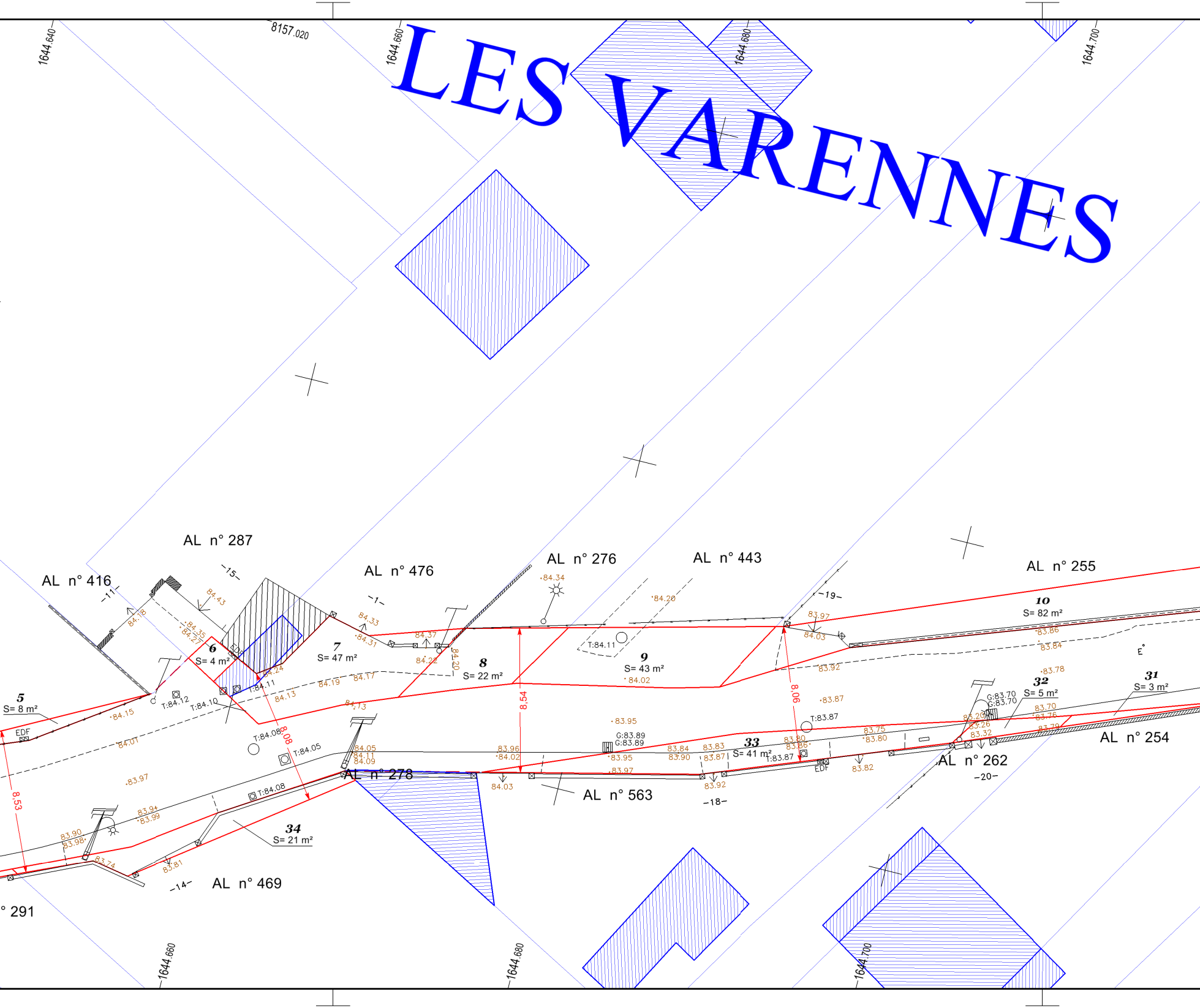
LES VARENNES
1644.640
8157.020
1644.660
1644.680
1644.700
AL n° 287
AL n° 416
AL n° 476
AL n° 276
AL n° 443
AL n° 255
AL n° 254
AL n° 262
AL n° 278
AL n° 563
AL n° 469
° 291
5
S= 8 m²
6
S= 4 m²
7
S= 47 m²
8
S= 22 m²
9
S= 43 m²
10
S= 82 m²
31
S= 3 m²
32
S= 5 m²
33
S= 41 m²
34
S= 21 m²
8,53
8,08
8,54
8,06
-11-
-15-
-1-
-19-
-20-
-18-
-14-
EDF
T:84.12
T:84.10
T:84.11
T:84.08
T:84.05
T:84.08
T:83.87
T:83.87
G:83.89
G:83.89
G:83.70
G:83.70
84.34
84.20
84.43
84.18
84.35
84.27
84.33
84.31
84.37
84.22
84.20
84.24
84.11
84.19
84.17
84.13
84.15
84.13
84.01
83.97
83.94
83.99
83.90
83.98
83.74
83.81
84.05
84.11
84.09
83.96
84.02
84.03
84.02
83.95
83.95
83.97
83.84
83.90
83.83
83.87
83.92
83.80
83.86
83.82
83.75
83.80
83.97
84.03
83.92
83.87
83.86
83.84
83.78
83.70
83.76
83.79
83.20
83.26
83.32

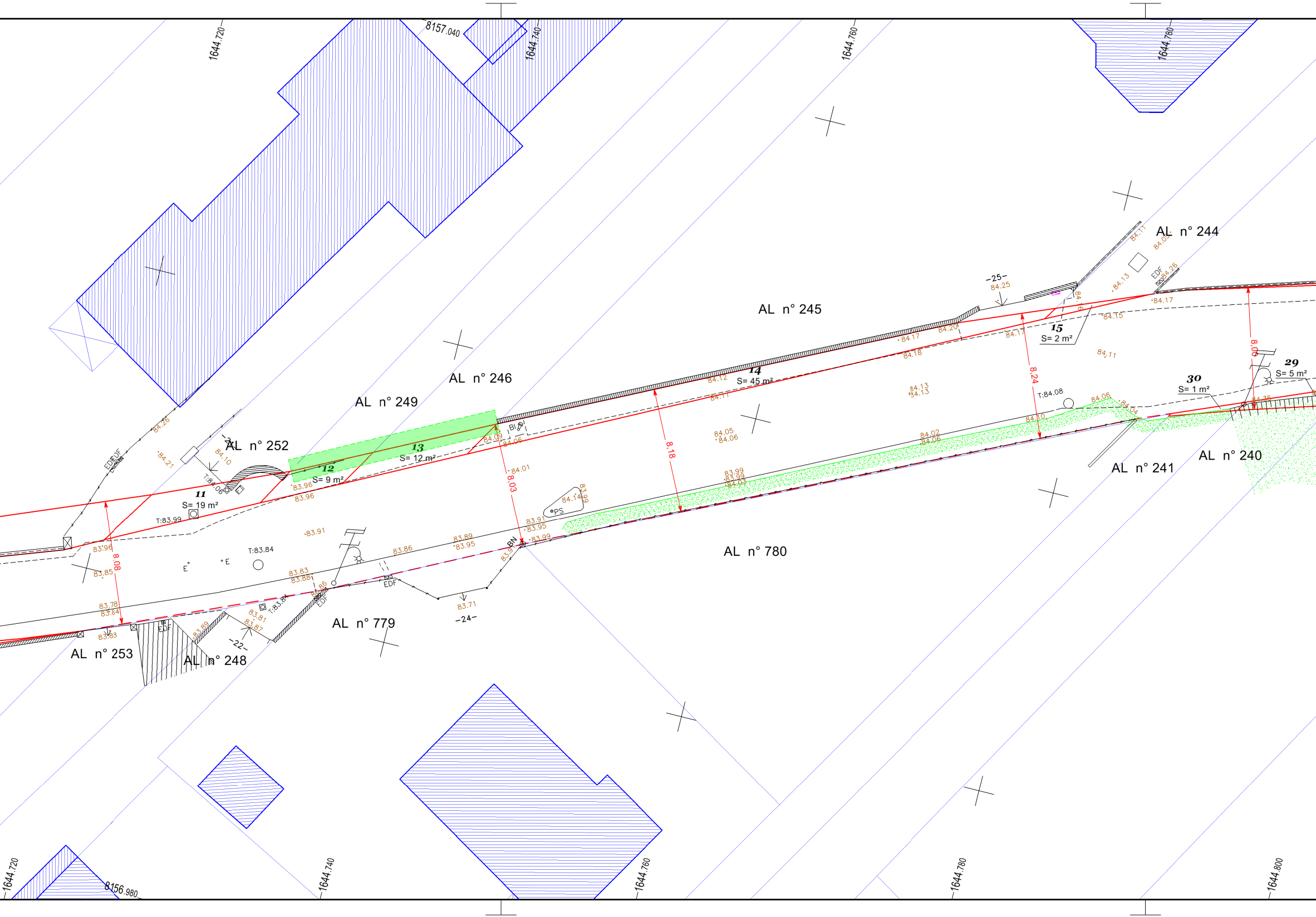
8157.040
1644.720
1644.740
1644.760
1644.780
AL n° 244
AL n° 245
AL n° 246
AL n° 249
AL n° 252
AL n° 241
AL n° 240
AL n° 780
AL n° 779
AL n° 253
AL n° 248
11
S= 19 m²
12
S= 9 m²
13
S= 12 m²
14
S= 45 m²
15
S= 2 m²
30
S= 1 m²
29
S= 5 m²
8.08
8.03
8.18
8.24
8.06
-22-
-24-
-25-
T:83.99
T:83.84
T:84.06
T:83.84
T:84.08
EDF
BN
PS
BI
E
84.26
84.21
84.10
83.96
83.96
83.96
83.91
83.85
83.78
83.84
83.83
83.89
83.81
83.87
83.83
83.88
83.86
83.86
83.89
83.95
83.71
83.91
83.95
83.99
84.09
84.06
84.01
84.14
83.99
84.12
84.11
84.05
84.06
84.17
84.18
84.20
84.13
84.13
84.02
84.06
84.17
84.10
84.06
84.04
84.25
84.16
84.15
84.17
84.13
84.11
84.11
84.04
84.26
84.35
8156.980
1644.800

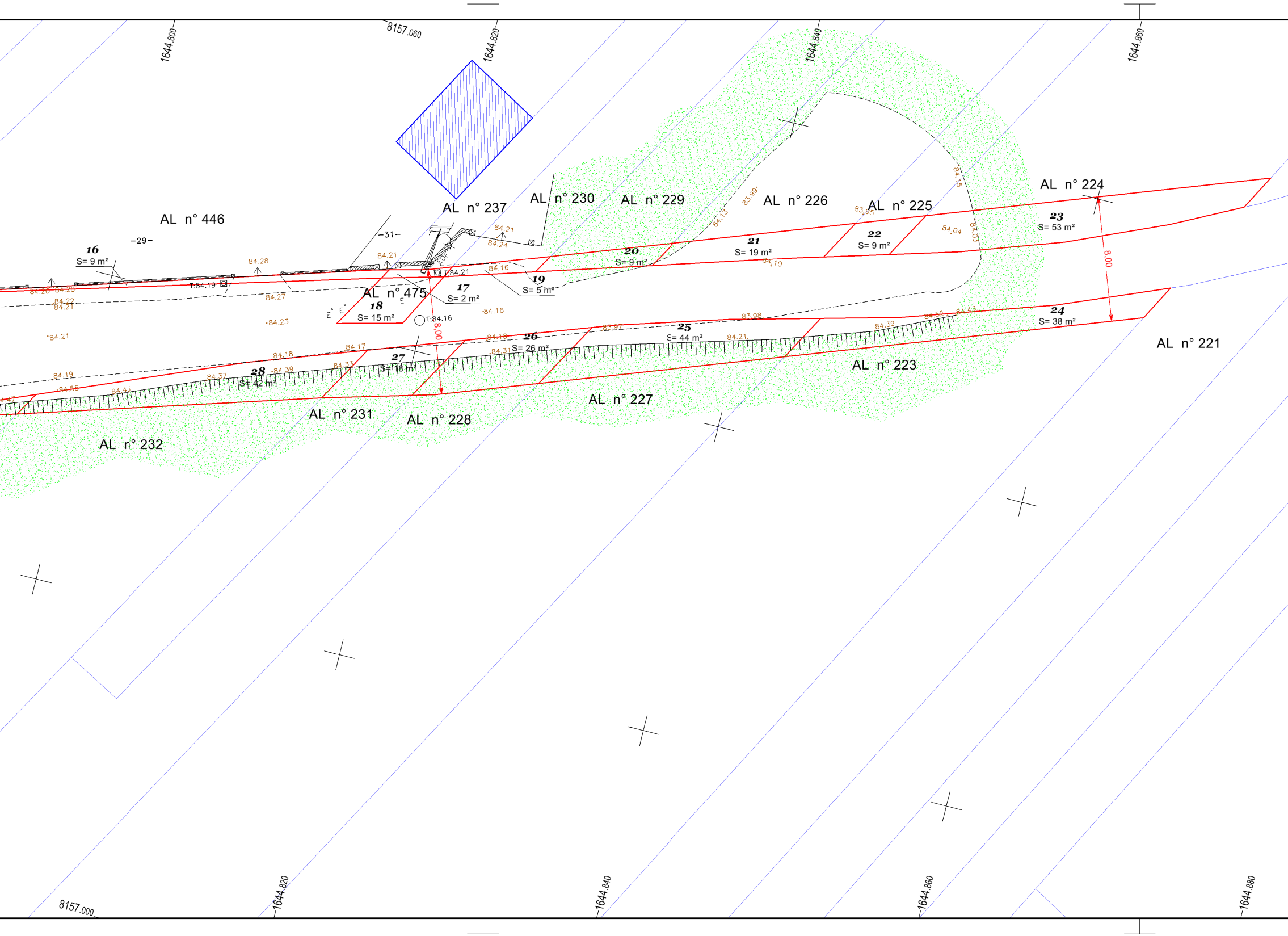
8157.060
1644.800
1644.820
1644.840
1644.860
AL n° 446
AL n° 237
AL n° 230
AL n° 229
AL n° 226
AL n° 225
AL n° 224
AL n° 475
AL n° 221
AL n° 223
AL n° 227
AL n° 228
AL n° 231
AL n° 232
-29-
-31-
16
S= 9 m²
17
S= 2 m²
18
S= 15 m²
19
S= 5 m²
20
S= 9 m²
21
S= 19 m²
22
S= 9 m²
23
S= 53 m²
24
S= 38 m²
25
S= 44 m²
26
S= 26 m²
27
S= 18 m²
28
S= 42 m²
8,00
8,00
T:84.19
T:84.21
T:84.16
EDF
E
E
E
84.20
84.20
84.22
84.21
84.21
84.28
84.27
84.23
84.21
84.21
84.24
84.16
84.16
83.99
84.13
83.95
84.15
84.04
84.03
84.10
83.98
83.97
84.52
84.43
84.39
84.21
84.18
84.31
84.17
84.18
84.33
84.39
84.37
84.19
84.55
84.43
84.47
8157.000
1644.820
1644.840
1644.860
1644.880

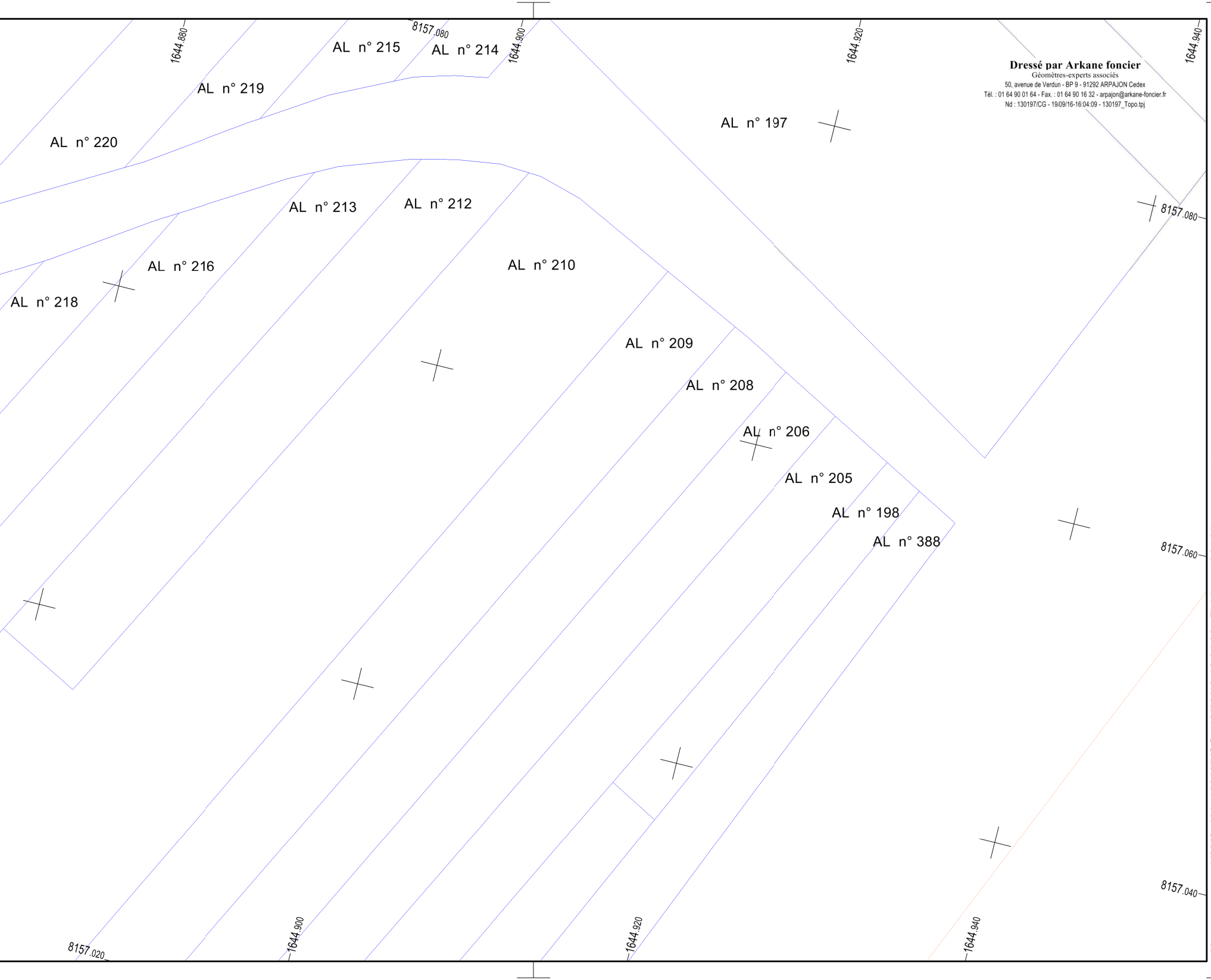
AL n° 215
AL n° 214
AL n° 219
AL n° 220
AL n° 197
AL n° 213
AL n° 212
AL n° 216
AL n° 218
AL n° 210
AL n° 209
AL n° 208
AL n° 206
AL n° 205
AL n° 198
AL n° 388
1644.880
1644.900
1644.920
1644.940
8157.080
8157.060
8157.040
8157.020

Dressé par Arkane foncier
Géomètres-experts associés
50, avenue de Verdun - BP 9 - 91292 ARPAJON Cedex
Tél. : 01 64 90 01 64 - Fax. : 01 64 90 16 32 - arpajon@arkane-foncier.fr
Nd : 130197/CG - 19/09/16-16:04:09 - 130197_Topo.tpj

« Varennes » au 1/200e - Nd : 130197/CG - 19/09/16-16:04:09 - Fichier : **130197_Topo.tpj**