DÉPARTEMENT DE L'ESSONNE

COMMUNE DE SAINT-GERMAIN-LÈS-ARPAJON

Sentier des Varennes

PLAN D'ALIGNEMENT

Échelle : 1/200

Indice	Date	Resp.	Description
0	30/06/2015	LO	Première diffusion
1	19/09/2015	CG	Projet d'alignement
2	06/10/2015	CG	Mise à jour suivant indication du service urbanisme
3	30/08/2024	CR	Mise à jour du plan

GÉOMÈTRES EXPERTS
ASSOCIÉS
ARKANE
FONCIER

50, avenue de Verdun - 91292 ARPAJON Cedex
Tél. : 01 64 95 46 83 - Fax. : 01 64 90 16 32
E-mail : dhuison@arkane-foncier.fr
www.arkane-foncier.fr

L'authenticité de ce document est assurée exclusivement par la signature originale du Géomètre-Expert Foncier l'ayant établi.

ARKANE FONCIER
Numéro d'inscription 98604

Le nivellement est rattaché au « nivellement général de la France » (NGF) IGN 69 altitudes normales

Les coordonnées planimétriques sont exprimées dans le système « Lambert CC49 »

Date : 30/08/2024

Indice : 3

Dossier : 130197-CR


Ch. du Bois des Fosses
8156.960
8156.940
8156.920
1644.480
1644.500
-22-
EDF
GDF
PS
T:87.97
T:88.07
T:88.05
G:88.01
87.96
87.36
87.56
87.61
87.42
87.47
87.50
88.10
Nord
O
E
S

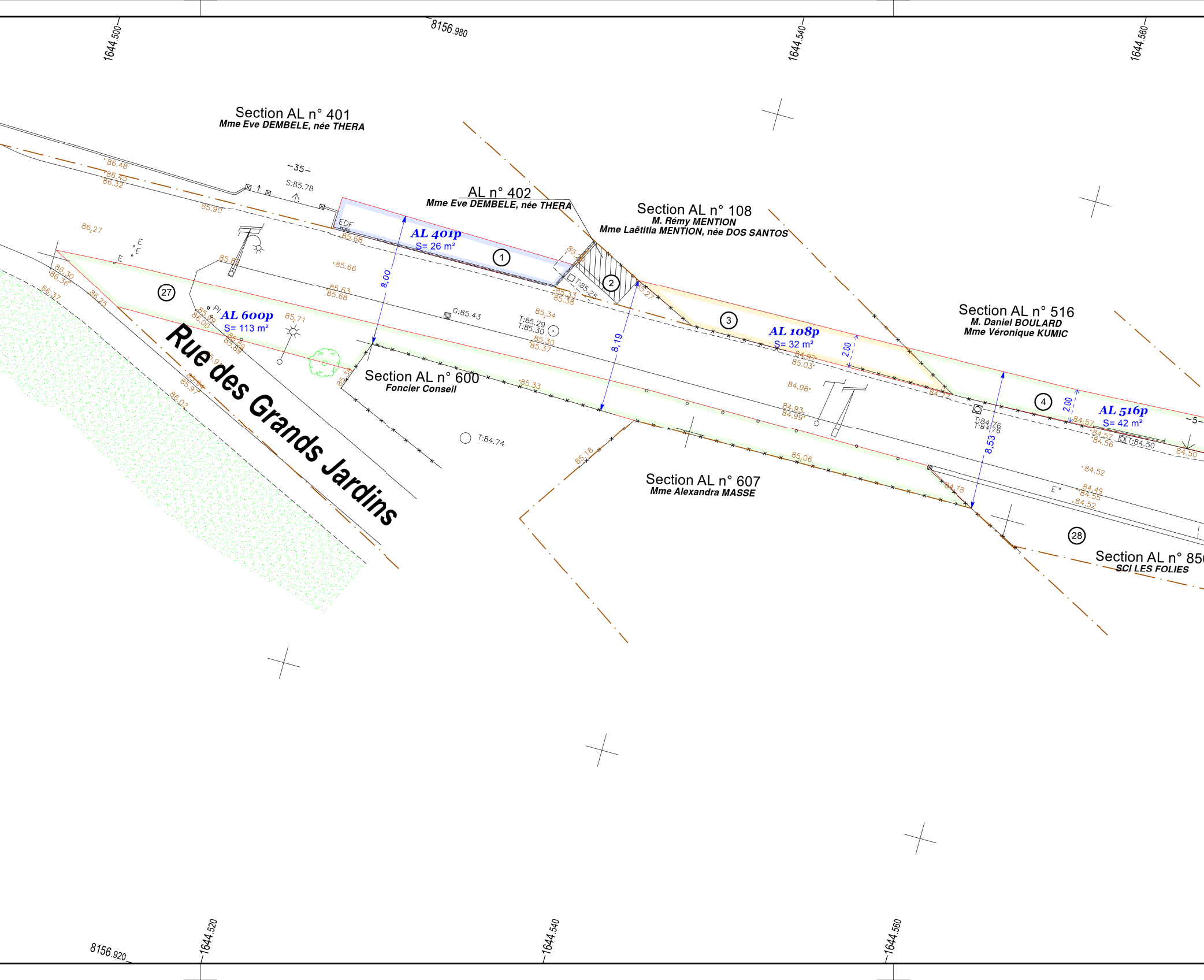

8156.980
1644.500
1644.540
1644.560
Section AL n° 401
Mme Eve DEMBELE, née THERA
AL n° 402
Mme Eve DEMBELE, née THERA
Section AL n° 108
M. Rémy MENTION
Mme Laëtitia MENTION, née DOS SANTOS
Section AL n° 516
M. Daniel BOULARD
Mme Véronique KUMIC
AL 401p
S= 26 m²
AL 600p
S= 113 m²
AL 108p
S= 32 m²
AL 516p
S= 42 m²
①
②
③
④
(27)
(28)
8,00
8,19
8,53
2,00
2,00
Section AL n° 600
Foncier Conseil
Section AL n° 607
Mme Alexandra MASSE
Section AL n° 85
SCI LES FOLIES
Rue des Grands Jardins
EDF
S:85.78
G:85.43
T:85.29
T:85.30
T:85.25
T:84.74
T:84.76
T:84.50
35
5
86.48
86.45
86.32
85.90
86.27
85.68
85.66
85.63
85.68
85.33
85.38
85.34
85.37
85.71
85.33
85.18
85.06
84.97
85.03
84.98
84.93
84.99
84.57
84.56
84.50
84.52
84.49
84.55
84.52
84.78
86.30
86.36
86.37
86.25
86.00
85.97
86.02
8156.920
1644.520
1644.540
1644.560

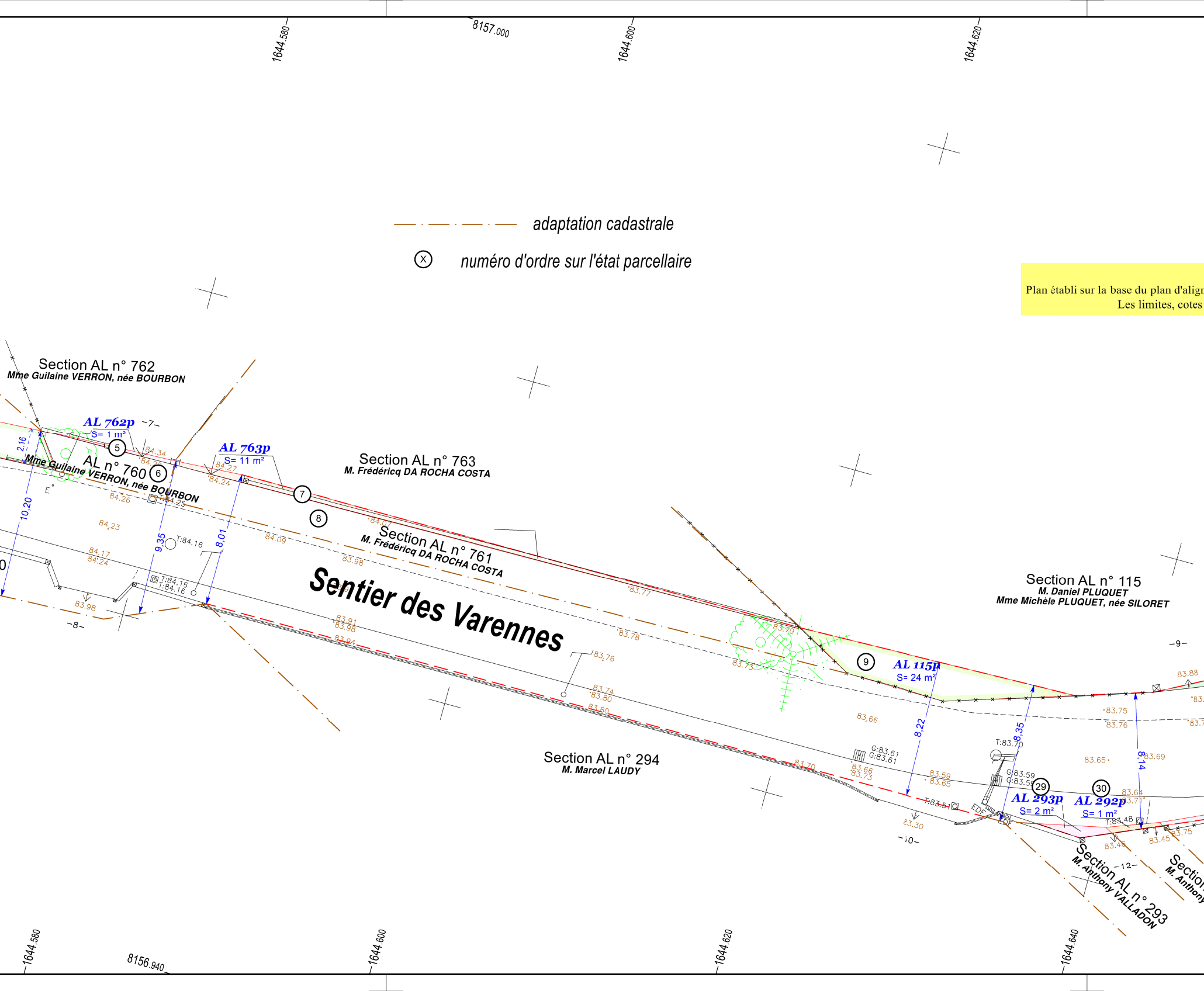
1644.580
8157.000
1644.600
1644.620
adaptation cadastrale
ⓧ numéro d'ordre sur l'état parcellaire
Section AL n° 762
Mme Guilaine VERRON, née BOURBON
AL 762p
S= 1 m²
-7-
2.16
⑤
AL n° 760
⑥
Mme Guilaine VERRON, née BOURBON
AL 763p
S= 11 m²
Section AL n° 763
M. Frédéricq DA ROCHA COSTA
⑦
⑧
Section AL n° 761
M. Frédéricq DA ROCHA COSTA
10,20
9,35
8,01
84.34
84.30
84.27
84.24
84.26
84.25
84.23
84.17
84.24
84.09
T:84.16
T:84.16
T:84.16
83.98
84.07
83.98
83.91
83.98
83.94
-8-
Sentier des Varennes
83.77
83.78
83.76
83.74
83.80
83.80
83.70
83.73
Section AL n° 294
M. Marcel LAUDY
83.70
83.66
83.73
G:83.61
G:83.61
83.59
83.65
T:83.51
83.30
-10-
⑨
AL 115p
S= 24 m²
8,22
8,35
8,14
Section AL n° 115
M. Daniel PLUQUET
Mme Michèle PLUQUET, née SILORET
-9-
83.88
83.66
83.75
83.76
83.65
83.69
T:83.70
G:83.59
G:83.59
㉙
㉚
AL 293p
S= 2 m²
AL 292p
S= 1 m²
T:83.48
83.64
83.46
83.45
83.75
EDF
EDF
-12-
Section AL n° 293
M. Anthony VALLADON
Section
M. Anthony
1644.580
8156.940
1644.600
1644.620
1644.640

Plan établi sur la base du plan d'aligr
Les limites, cotes

Nota :

nement du 06/10/2015 sans mise à jour du plan topographique.
et superficies sont à confirmer par bornage.

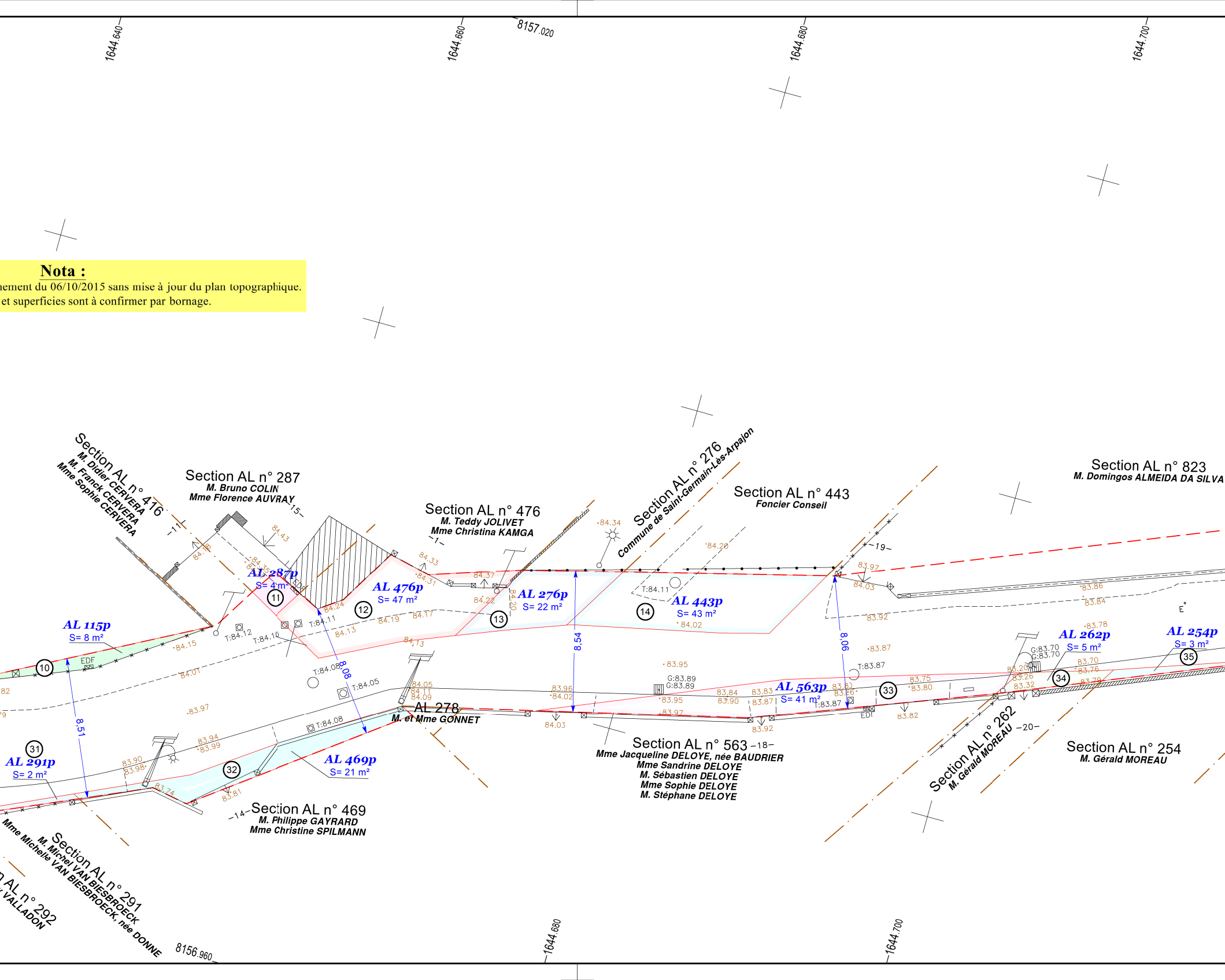

1644.640
1644.660
8157.020
1644.680
1644.700
Section AL n° 416
M. Didier CERVERA
M. Franck CERVERA
Mme Sophie CERVERA
Section AL n° 287
M. Bruno COLIN
Mme Florence AUVRAY
Section AL n° 476
M. Teddy JOLIVET
Mme Christina KAMGA
Section AL n° 276
Commune de Saint-Germain-Lès-Arpajon
Section AL n° 443
Foncier Conseil
Section AL n° 823
M. Domingos ALMEIDA DA SILVA
AL 287p
S= 4 m²
AL 476p
S= 47 m²
AL 276p
S= 22 m²
AL 443p
S= 43 m²
AL 115p
S= 8 m²
AL 262p
S= 5 m²
AL 254p
S= 3 m²
AL 563p
S= 41 m²
AL 469p
S= 21 m²
AL 291p
S= 2 m²
⑩
⑪
⑫
⑬
⑭
㉛
㉜
㉝
㉞
㉟
8,51
8,08
8,54
8,06
AL 278
M. et Mme GONNET
Section AL n° 563
Mme Jacqueline DELOYE, née BAUDRIER
Mme Sandrine DELOYE
M. Sébastien DELOYE
Mme Sophie DELOYE
M. Stéphane DELOYE
Section AL n° 262
M. Gérald MOREAU
Section AL n° 254
M. Gérald MOREAU
Section AL n° 469
M. Philippe GAYRARD
Mme Christine SPILMANN
Section AL n° 291
M. Michel VAN BIESBROECK
Mme Michelle VAN BIESBROECK, née DONNE
n AL n° 292
VALLADON
8156.960
1644.680
1644.700
EDF
T:84.12
T:84.10
T:84.11
T:84.08
T:84.05
T:84.08
T:84.11
T:83.87
T:83.87
G:83.89
G:83.89
G:83.70
G:83.70
-11-
-15-
-1-
-19-
-18-
-20-
-14-

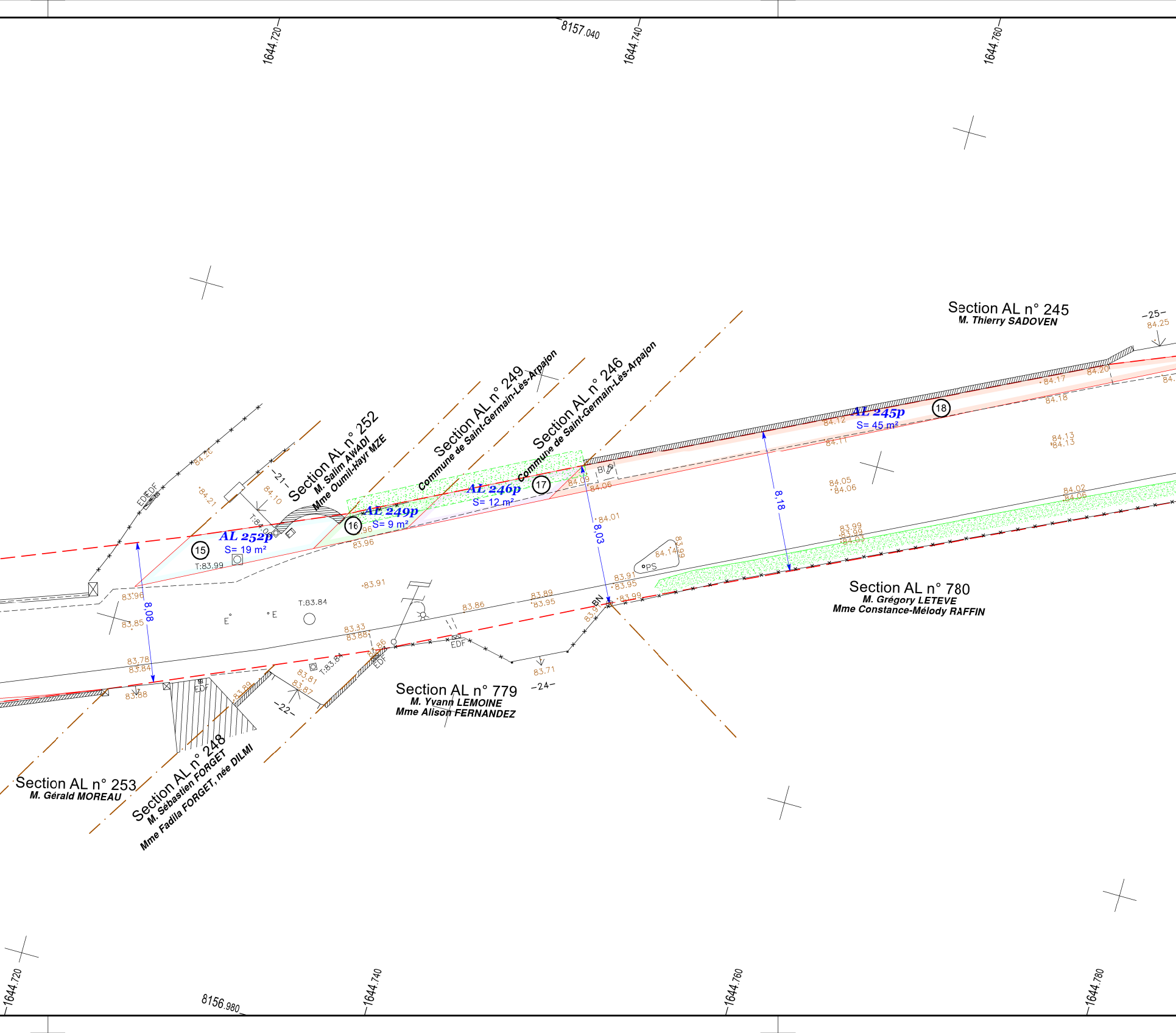
1644.720
8157.040
1644.740
1644.760
Section AL n° 245
M. Thierry SADOVEN
Section AL n° 252
M. Salim AWADI
Mme Oumil-Hayr MZE
Section AL n° 249
Commune de Saint-Germain-Lès-Arpajon
Section AL n° 246
Commune de Saint-Germain-Lès-Arpajon
AL 252p
S= 19 m²
15
AL 249p
S= 9 m²
16
AL 246p
S= 12 m²
17
AL 245p
S= 45 m²
18
8,08
8,03
8,18
Section AL n° 780
M. Grégory LETEVE
Mme Constance-Mélody RAFFIN
Section AL n° 779
M. Yvann LEMOINE
Mme Alison FERNANDEZ
Section AL n° 253
M. Gérald MOREAU
Section AL n° 248
M. Sébastien FORGET
Mme Fadila FORGET, née DILMI
-21-
-22-
-24-
-25-
EDF
PS
BI
BN
T:83.99
T:83.84
84.25
84.20
84.17
84.18
84.12
84.11
84.13
84.13
84.05
84.06
84.02
84.06
84.09
84.06
84.01
84.14
83.99
83.99
83.99
84.03
83.91
83.95
83.99
83.89
83.95
83.86
83.91
83.96
83.96
83.96
83.85
83.78
83.84
83.88
83.33
83.88
83.81
83.87
83.89
83.71
84.26
84.21
84.10
1644.720
8156.980
1644.740
1644.760
1644.780

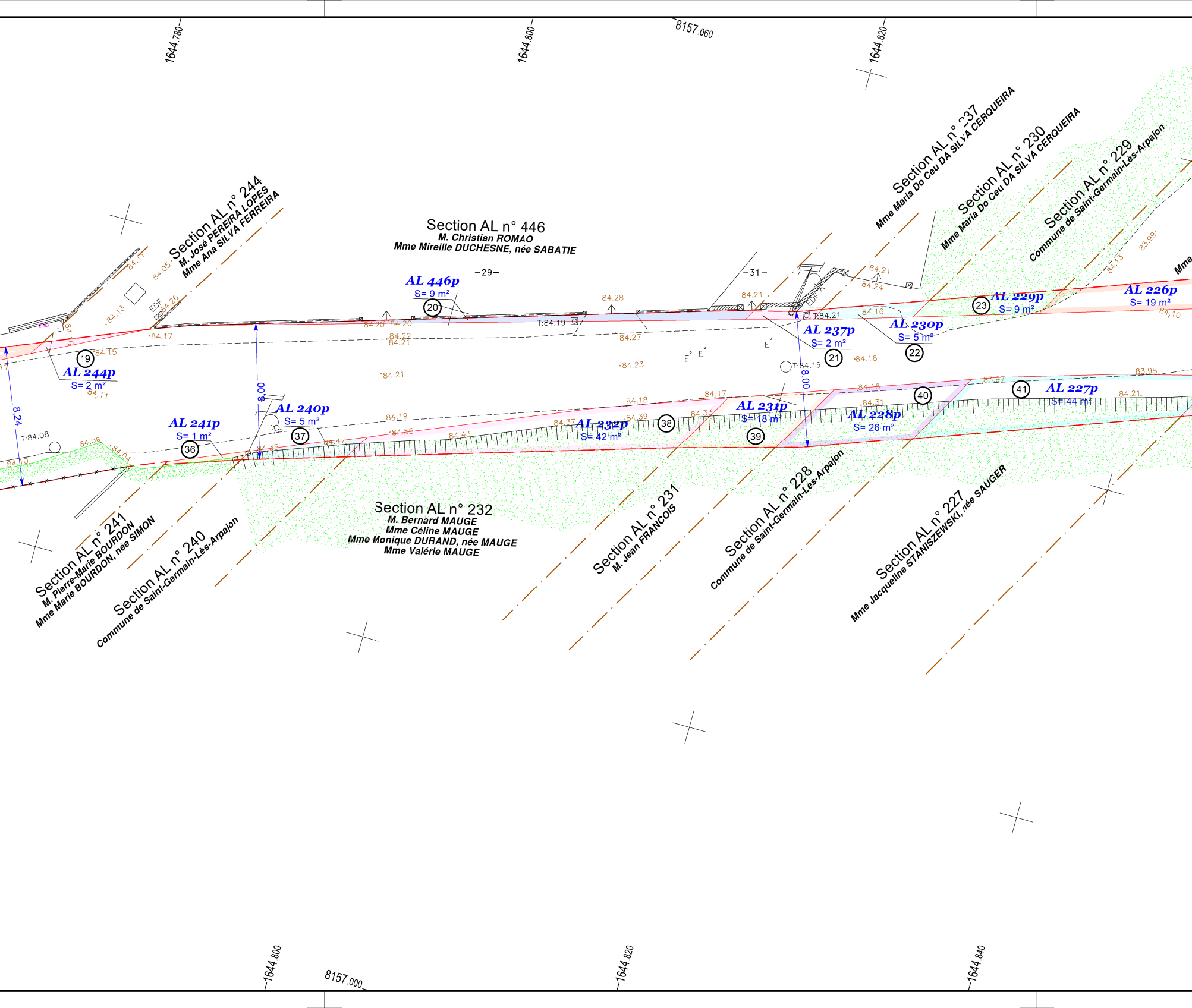
1644.780
1644.800
8157.060
1644.820
Section AL n° 244
M. José PEREIRA LOPES
Mme Ana SILVA FERREIRA
Section AL n° 446
M. Christian ROMAO
Mme Mireille DUCHESNE, née SABATIE
Section AL n° 237
Mme Maria Do Ceu DA SILVA CERQUEIRA
Section AL n° 230
Mme Maria Do Ceu DA SILVA CERQUEIRA
Section AL n° 229
Commune de Saint-Germain-Lès-Arpajon
Mme
-29-
-31-
AL 446p
S= 9 m²
20
AL 244p
S= 2 m²
19
AL 237p
S= 2 m²
21
AL 230p
S= 5 m²
22
AL 229p
S= 9 m²
23
AL 226p
S= 19 m²
AL 241p
S= 1 m²
36
AL 240p
S= 5 m²
37
AL 232p
S= 42 m²
38
AL 231p
S= 18 m²
39
AL 228p
S= 26 m²
40
41
AL 227p
S= 44 m²
8.24
8.00
8.00
EDF
EDF
T:84.19
T:84.21
T:84.16
T:84.08
84.11
84.05
84.26
84.13
84.16
84.17
84.15
84.11
84.20
84.20
84.22
84.21
84.21
84.28
84.27
84.23
84.21
84.21
84.24
84.16
84.16
84.13
83.99
84.10
84.19
84.55
84.43
84.37
84.39
84.18
84.33
84.17
84.18
84.31
83.97
83.98
84.21
84.35
84.47
84.06
84.04
84.10
Section AL n° 232
M. Bernard MAUGE
Mme Céline MAUGE
Mme Monique DURAND, née MAUGE
Mme Valérie MAUGE
Section AL n° 241
M. Pierre-Marie BOURDON
Mme Marie BOURDON, née SIMON
Section AL n° 240
Commune de Saint-Germain-Lès-Arpajon
Section AL n° 231
M. Jean FRANCOIS
Section AL n° 228
Commune de Saint-Germain-Lès-Arpajon
Section AL n° 227
Mme Jacqueline STANISZEWSKI, née SAUGER
1644.800
8157.000
1644.820
1644.840

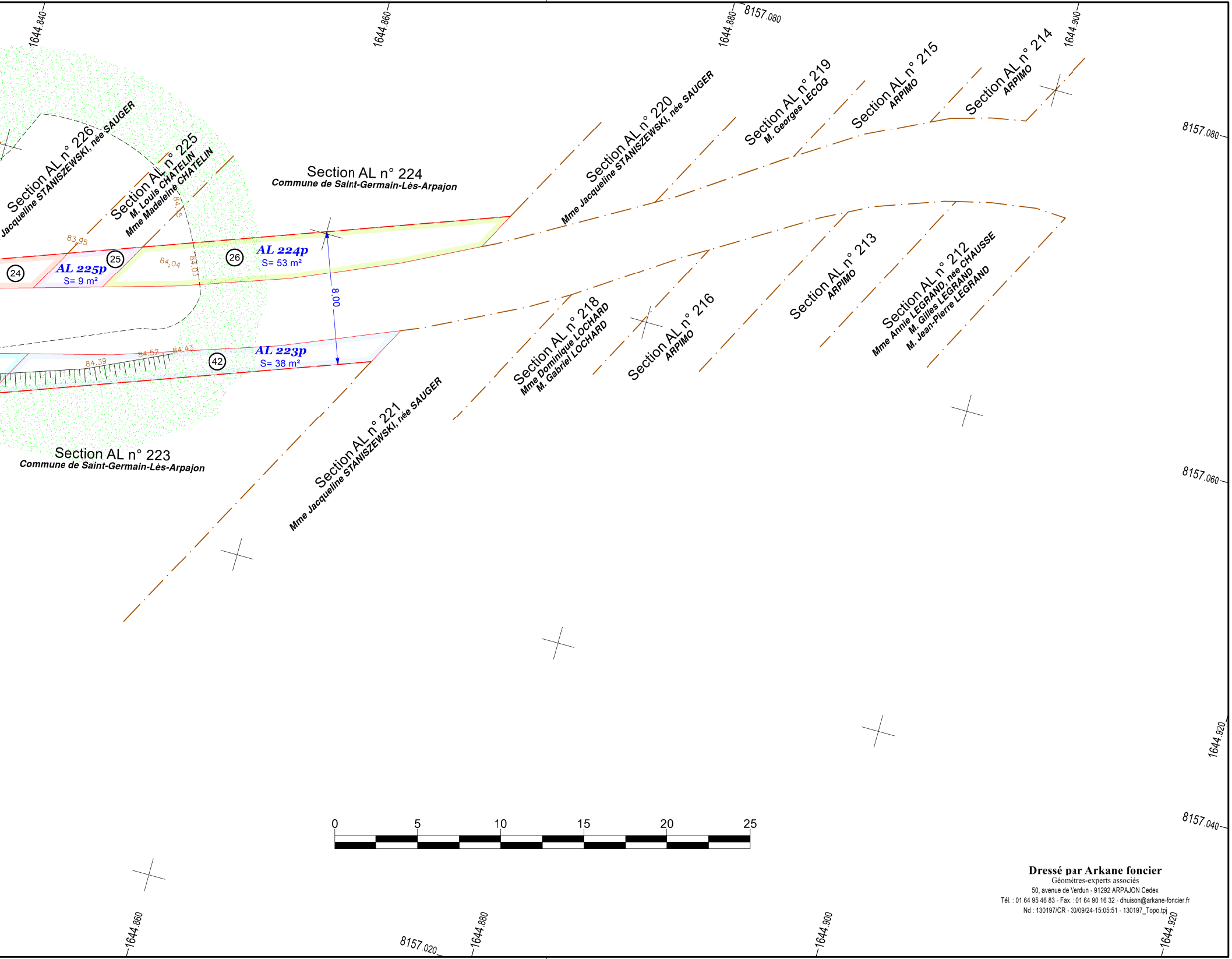
1644.840
1644.860
1644.880
8157.080
1644.900
8157.080
Section AL n° 226
Mme Jacqueline STANISZEWSKI, née SAUGER
Section AL n° 225
M. Louis CHATELIN
Mme Madeleine CHATELIN
Section AL n° 224
Commune de Saint-Germain-Lès-Arpajon
Section AL n° 220
Mme Jacqueline STANISZEWSKI, née SAUGER
Section AL n° 219
M. Georges LECOQ
Section AL n° 215
ARPIMO
Section AL n° 214
ARPIMO
83.95
84.15
84.04
84.05
24
25
26
AL 225p
S= 9 m²
AL 224p
S= 53 m²
8,00
Section AL n° 213
ARPIMO
Section AL n° 212
Mme Annie LEGRAND, née CHAUSSE
M. Gilles LEGRAND
M. Jean-Pierre LEGRAND
Section AL n° 218
Mme Dominique LOCHARD
M. Gabriel LOCHARD
Section AL n° 216
ARPIMO
84.39
84.52
84.43
42
AL 223p
S= 38 m²
Section AL n° 223
Commune de Saint-Germain-Lès-Arpajon
Section AL n° 221
Mme Jacqueline STANISZEWSKI, née SAUGER
8157.060
1644.920
8157.040
0
5
10
15
20
25
1644.860
8157.020
1644.880
1644.900
1644.920

Dressé par Arkane foncier
Géomètres-experts associés
50, avenue de Verdun - 91292 ARPAJON Cedex
Tél. : 01 64 95 46 83 - Fax. : 01 64 90 16 32 - dhuison@arkane-foncier.fr
Nd : 130197/CR - 30/09/24-15:05:51 - 130197_Topo.tpj

« Varennes_2024 » au 1/200° - Nd : 130197/CR - 30/09/24-15:05:51 - Fichier : **130197_Topo.tpj**