















# Plan d'ensemble

Site: **Ganaye In Stock**

4 rue Jacque de Vaucanson  
13500 MARTIGUES

Version : 23/02/2022

## Légende :

-  Eaux Usées
-  Eaux Pluviales
-  Eaux Acides
-  Eaux potentiellement Polluées
-  Eau Incendie (DN150)
-  Eau Incendie (DN40)
-  Eau Potable
-  Electricité (400V / 20kV)
-  Connection
-  Avaloire
-  Poteau d'incendie DN150
-  Vanne de confinement du site
-  Fosse de collecte eaux acides
-  Fosse de collecte eaux potentiellement polluées

