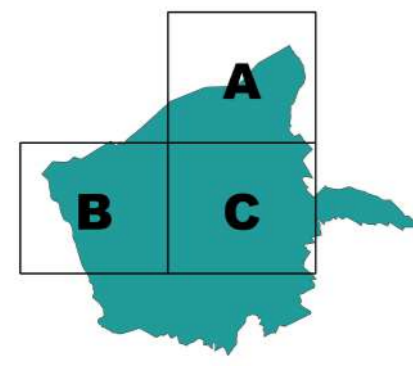
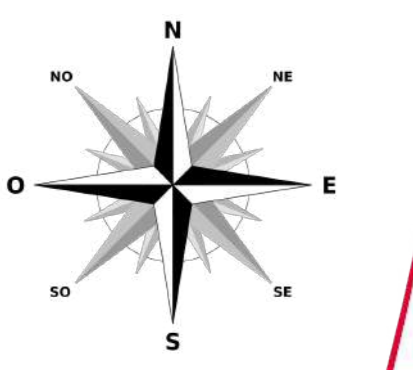


Plan de prévention des risques miniers de la vallée de l'Ondaine

Pièce n°10.3
Carte du zonage PPRM de la commune du
Chambon-Feugerolles
Zoom C



Échelle : 1 / 3 000



Source : DDT 42 / SAP / Pôle Risques
DGFIP - cadastre Etalab au 1er Octobre 2022



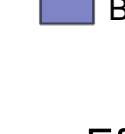

Direction régionale de l'Environnement, de l'Aménagement et du Logement Auvergne-Rhône-Alpes
Direction Départementale des Territoires de la Loire
www.auvergne-rhone-alpes.developpement-durable.gouv.fr
www.loire.gouv.fr

Légende

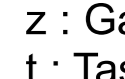
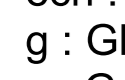
Limite administrative
▬ Limite communale
▬ Limites parcellaires

Zonage PPRM

Zone Rouge



Zone Bleue



e : Effondrement localisé
éch : Échauffement
g : Glissement
z : Gaz de mine
t : Tassement

