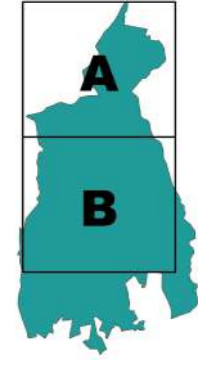
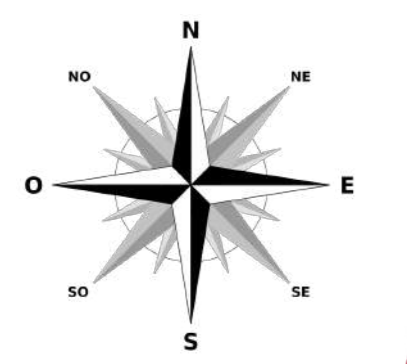


Plan de prévention des risques miniers de la vallée de l'Ondaine

Pièce n°7.2  
Carte du zonage PPRM de la commune de Firminy  
Zoom B



Échelle : 1 / 3 000



Source : DDT 42 / SAP / Pôle Risques  
DGPIF - cadastre Etabli au 1er Octobre 2022



Direction régionale de l'Environnement, de l'Aménagement et du Logement Auvergne-Rhône-Alpes  
Direction Départementale des Territoires de la Loire  
www.auvergne-rhone-alpes.developpement-durable.gouv.fr  
www.loire.gouv.fr

Légende


Limite administrative  
▬ Limite communale  
▬ Limites parcellaires

Zonage PPRM

Zone Rouge



Zone Bleue



e : Effondrement localisé

z : Gaz de mine

t : Tassement

