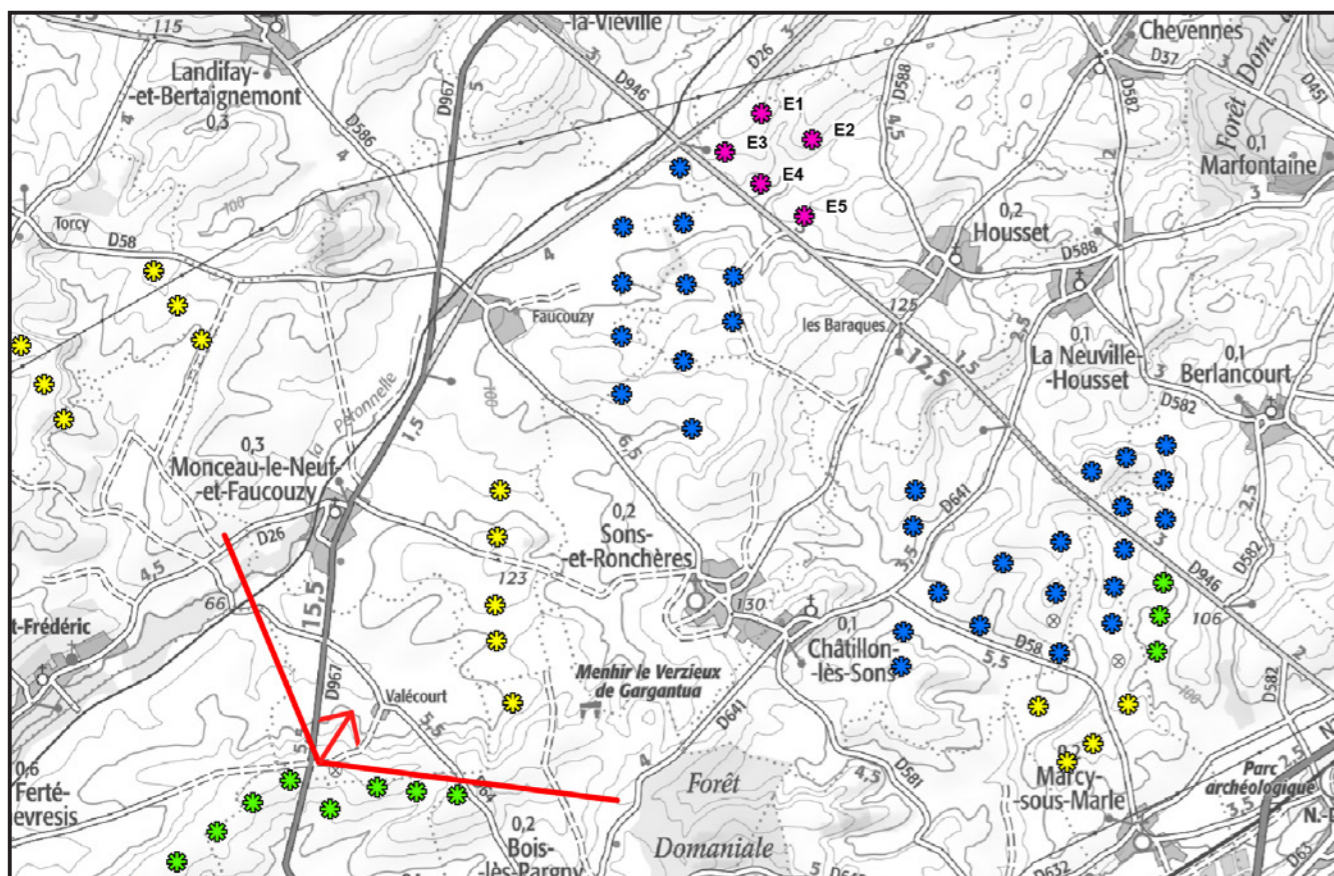
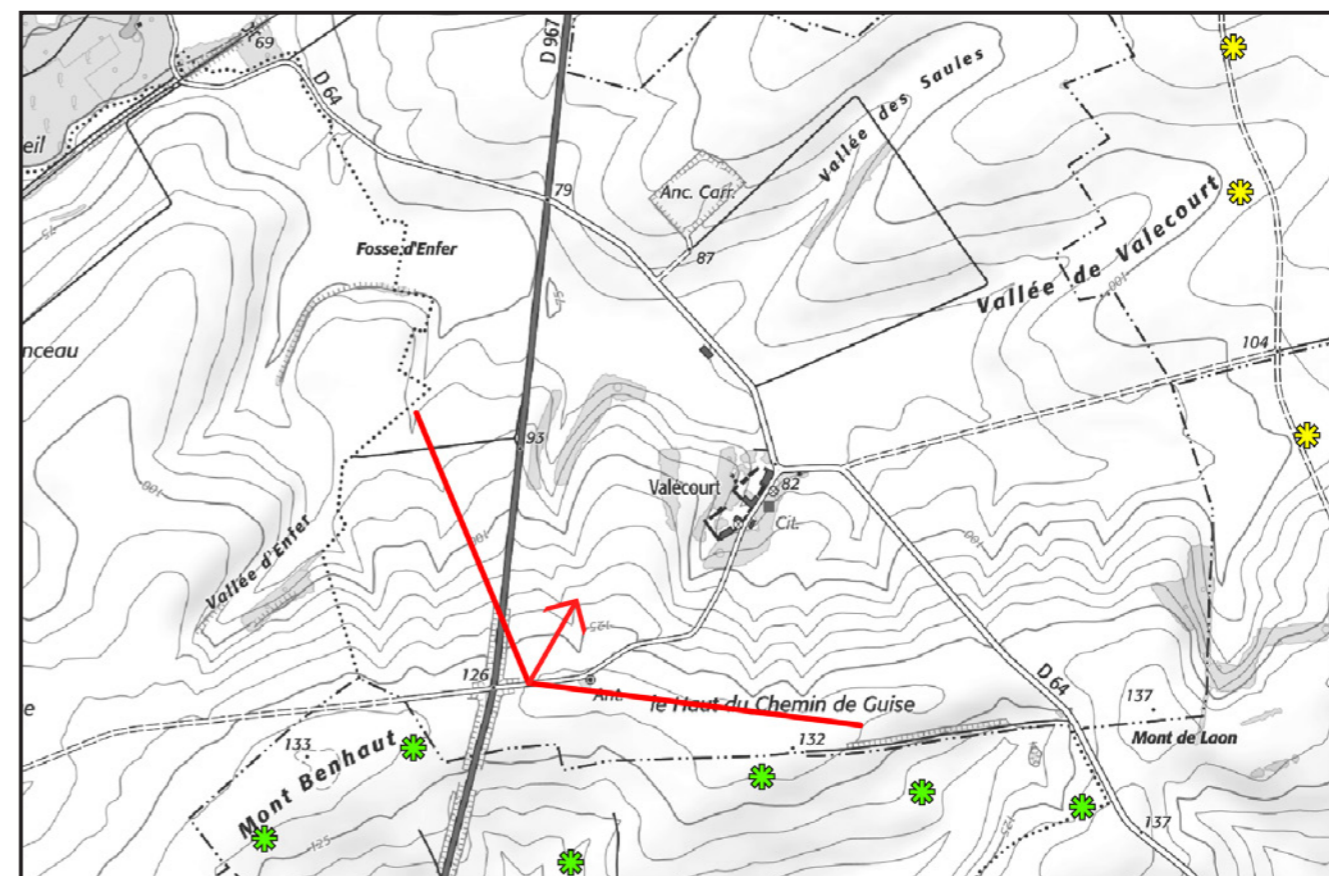


# Photomontage n°25 depuis la RD967 entre Pargny-les-Bois et Monceau-le-Neuf



Carte de localisation du photomontage sur scan 100

Coordonnées (Lambert 93)	X	744193
	Y	6960990
Périmètre d'étude	Rapproché	
Localisation par rapport au projet	Sud-Ouest	
Date et heure de la prise de vue	02/06/2022 13:57	
Altitude de la prise de vue	130,6 m	



Carte de localisation du photomontage sur scan 25


Données projet :		<p>Ce photomontage est réalisé sur la route principale RD967 entre Pargny-les-Bois et Montceau-le-Neuf afin d'illustrer la lecture du projet en s'éloignant dans le sud du périmètre rapproché.</p> <p>La vue est large et lointaine sur le plateau découpée en plans par les ondulations du relief et des bosquets, avec des parcs éoliens à différentes distances.</p> <p>Le parc éolien existant des Ronchères s'inscrit au nord-est à environ 5,5 km avec le parc de l'Arc en Thiérache en arrière-plan à environ 13,5 km. S'ajoutent d'autres parcs éoliens vers l'est (parcs de Champcourt, Mazurier et Quatre Bornes...) et vers le nord (Puisieux-et-Clanlieu, la Mutte...).</p> <p>Le projet se lit à environ 8 km dans l'ensemble formé par le parc des Ronchères et celui de l'Arc en Thiérache. Il s'inscrit en arrière-plan du parc des Ronchères.</p> <p>Ce photomontage illustre les vues depuis le sud-ouest avec l'ajout des 5 éoliennes du projet en densification du parc des Ronchères. L'impact est très faible.</p>
Nombre d'éoliennes visibles (projet de 5 éoliennes au total)	5	
Distance à l'éolienne la plus proche	E4 : 7951 m	
Distance à l'éolienne la plus éloignée	E2 : 8677 m	



## Vue panoramique de l'état initial (parcs existants et accordés visibles) dans un angle de 120°



## Vue panoramique avec les silhouettes des parcs éoliens visibles (projet + parcs existants, accordés et en instruction) dans un angle de 120°



## Vue panoramique du photomontage du projet (projet + parcs existants, accordés et en instruction visibles) dans un angle de 120°







Perception terrain du photomontage du projet (projet + parcs existants, accordés et en instruction visibles) - Image 1/3  
Image dans un angle de 40° sur un format A3 paysage à lire à une distance de 56 cm pour conserver la perception terrain





Perception terrain du photomontage du projet (projet + parcs existants, accordés et en instruction visibles) - Image 2/3  
Image dans un angle de 40° sur un format A3 paysage à lire à une distance de 56 cm pour conserver la perception terrain





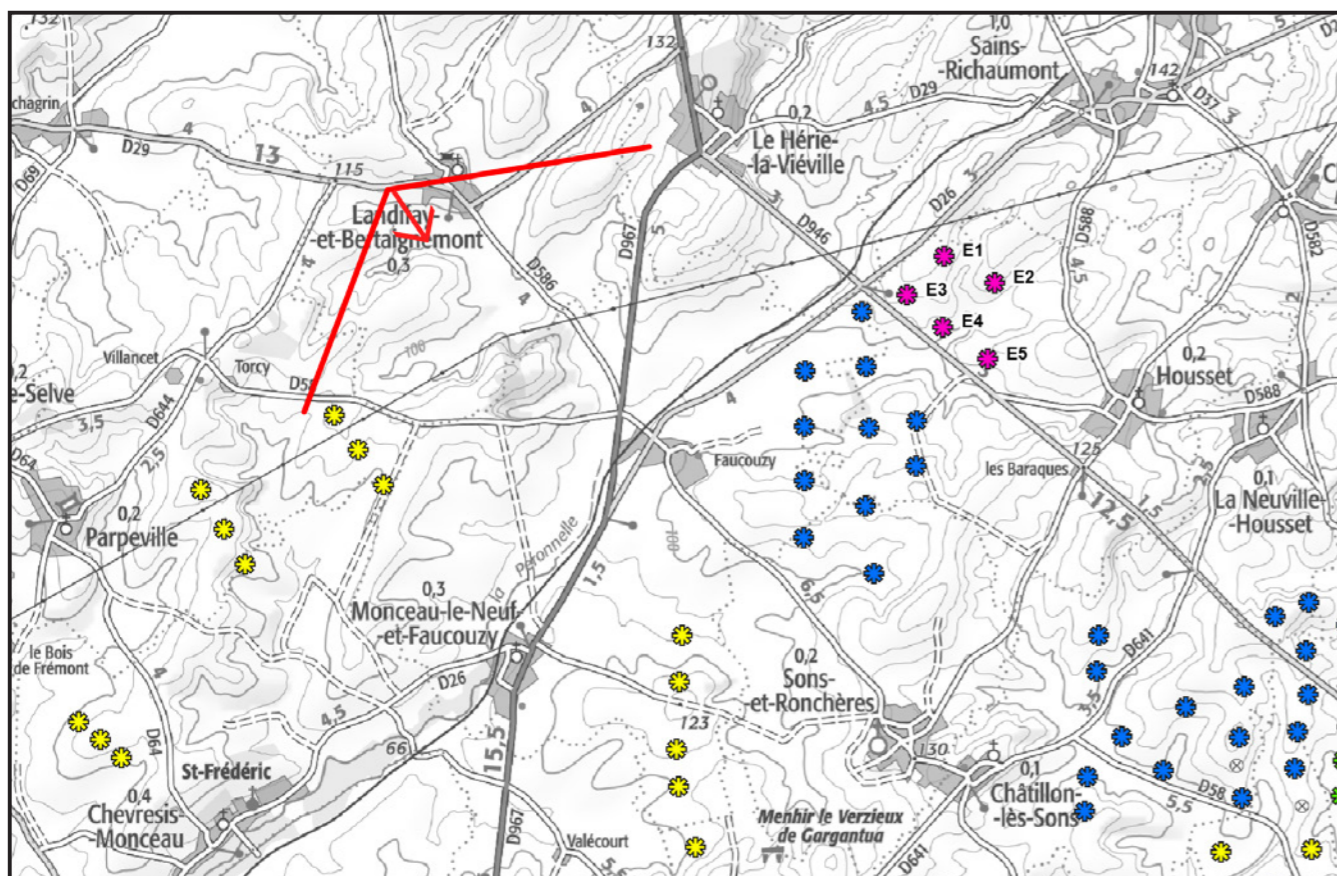
Perception terrain du photomontage du projet (projet + parcs existants, accordés et en instruction visibles) - Image 3/3  
Image dans un angle de 40° sur un format A3 paysage à lire à une distance de 56 cm pour conserver la perception terrain



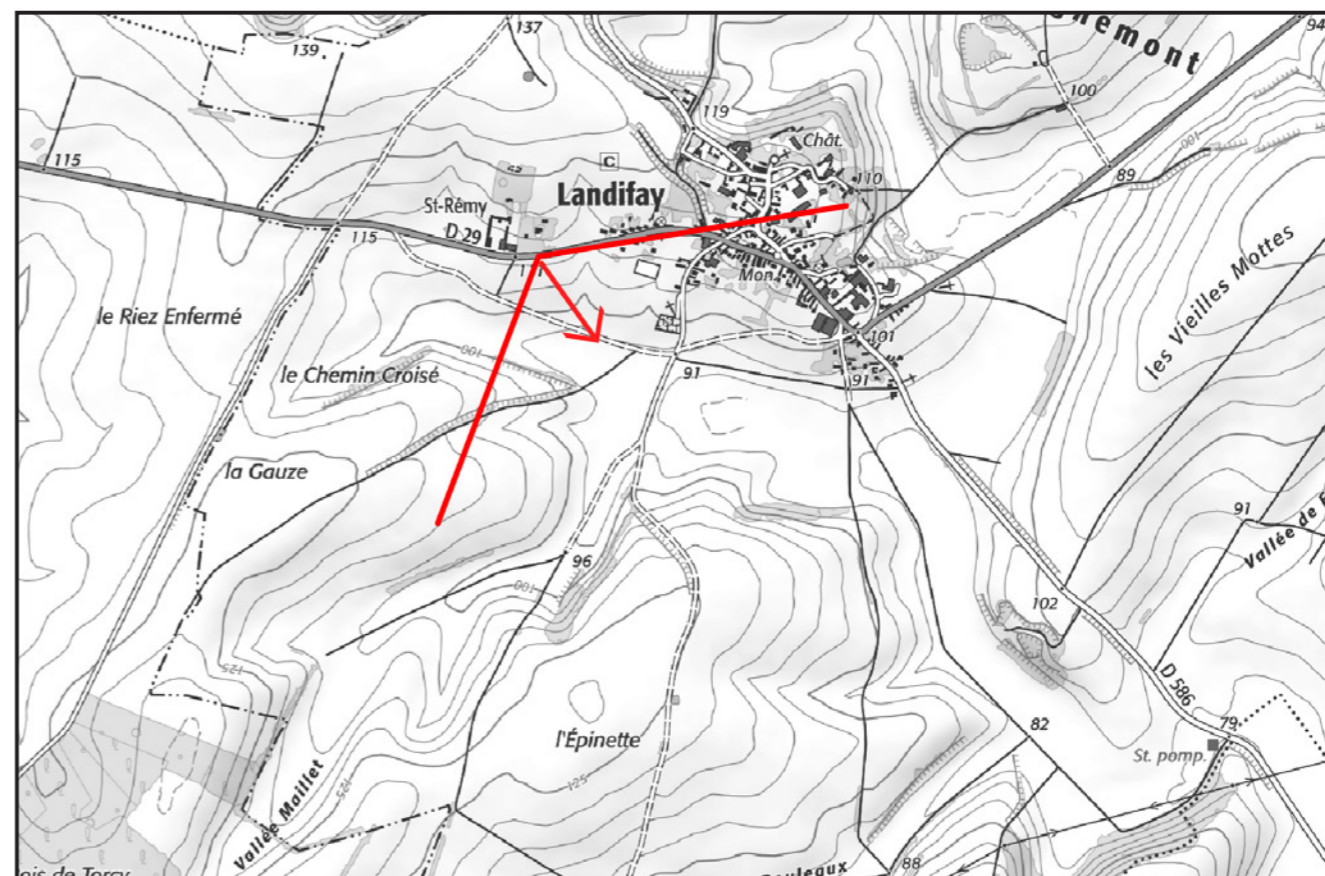




# Photomontage n°26 depuis la RD29, entrée ouest de Landifay-et-Bertaignemont



Carte de localisation du photomontage sur scan 100



Carte de localisation du photomontage sur scan 25

Coordonnées (Lambert 93)	X	742972
	Y	6968794
Périmètre d'étude	Rapproché	
Localisation par rapport au projet	Ouest	
Date et heure de la prise de vue	02/06/2022 16:38	
Altitude de la prise de vue	113,9 m	

Données projet :		<p>Ce photomontage est réalisé sur la RD29 depuis l'entrée ouest de Landifay-et-Bertaignemont. Ce photomontage a pour objectif d'illustrer la lecture du projet depuis ce bourg dans l'ouest du périmètre rapproché.</p> <p>La vue est ouverte sur le plateau, découpée en plans par les ondulations du relief et des bosquets. Plusieurs parcs éoliens sont regroupés dans la vue vers le sud-est, avec le parc des Ronchères à environ 5 km, l'ensemble des parcs de Champcourt, du Mazurier, des Quatre Bornes à environ 9 km, l'ensemble des parcs Cent Jallois, Autremencourt etc plus lointains en arrière-plan.</p> <p>Le projet s'inscrit dans cet ensemble éolien. Il vient en extension du parc des Ronchères à une distance similaire (à environ 5,5 km). Dans cet axe visuel depuis l'ouest, l'ensemble formé par le projet et le parc des Ronchères est lu dans sa plus grande emprise (emprise nord/sud occupant un angle d'environ 35°). Le projet modifie peu l'angle occupé par le parc des Ronchères (ajout de 3 éoliennes au nord, évolution de l'angle &lt; 10°). Il se lit en arrière-plan de ce parc existant et l'étend au nord, selon une géométrie cohérente. L'impact est faible.</p>
Nombre d'éoliennes visibles (projet de 5 éoliennes au total)	5	
Distance à l'éolienne la plus proche	E3 : 5762 m	
Distance à l'éolienne la plus éloignée	E5 : 6769 m	



**Vue panoramique de l'état initial (parcs existants et accordés visibles) dans un angle de 120°**



**Vue panoramique avec les silhouettes des parcs éoliens visibles (projet + parcs existants, accordés et en instruction) dans un angle de 120°**



**Vue panoramique du photomontage du projet (projet + parcs existants, accordés et en instruction visibles) dans un angle de 120°**







Perception terrain du photomontage du projet (projet + parcs existants, accordés et en instruction visibles) - Image 1/3  
Image dans un angle de 40° sur un format A3 paysage à lire à une distance de 56 cm pour conserver la perception terrain





Perception terrain du photomontage du projet (projet + parcs existants, accordés et en instruction visibles) - Image 2/3  
Image dans un angle de 40° sur un format A3 paysage à lire à une distance de 56 cm pour conserver la perception terrain





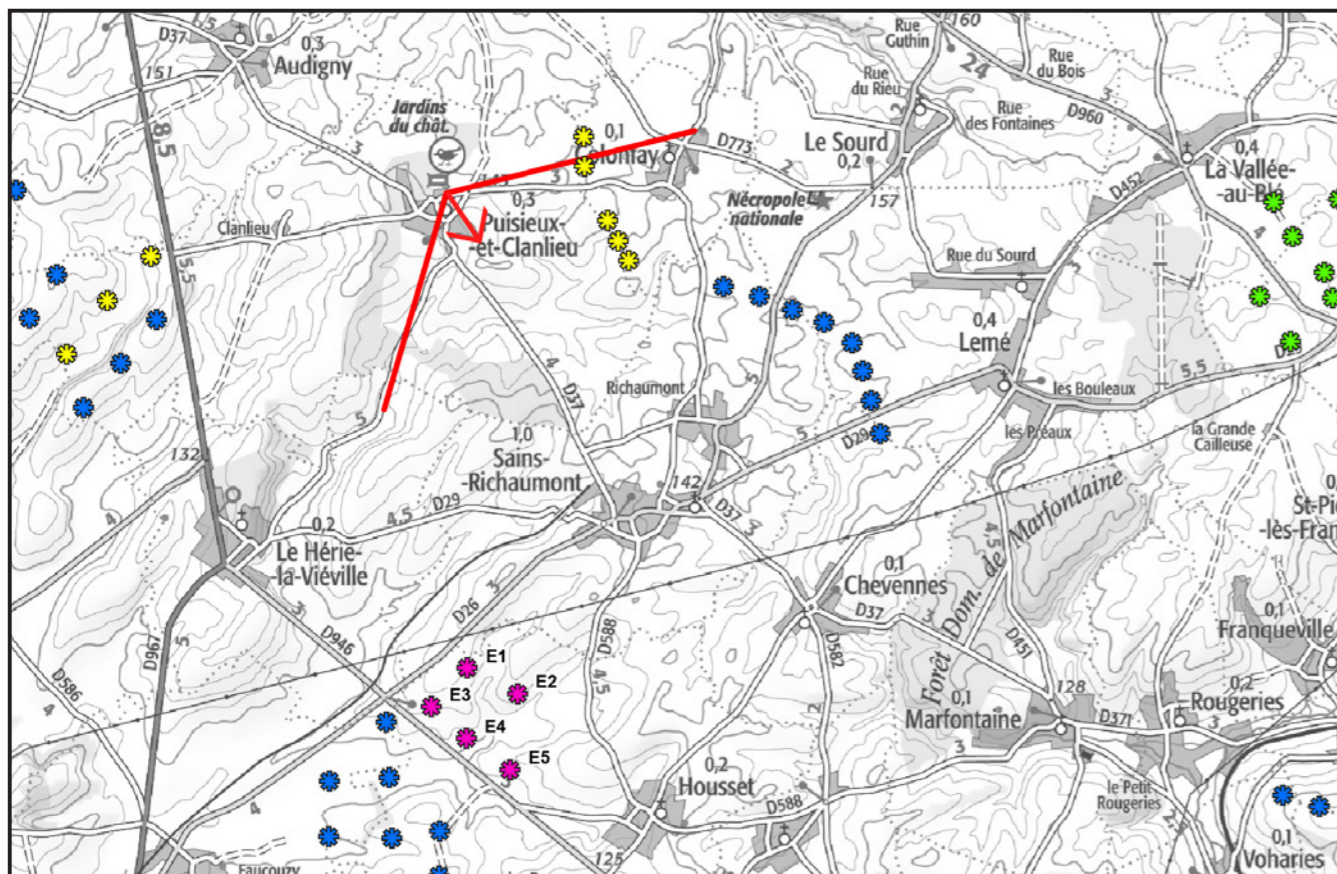
Perception terrain du photomontage du projet (projet + parcs existants, accordés et en instruction visibles) - Image 3/3  
Image dans un angle de 40° sur un format A3 paysage à lire à une distance de 56 cm pour conserver la perception terrain



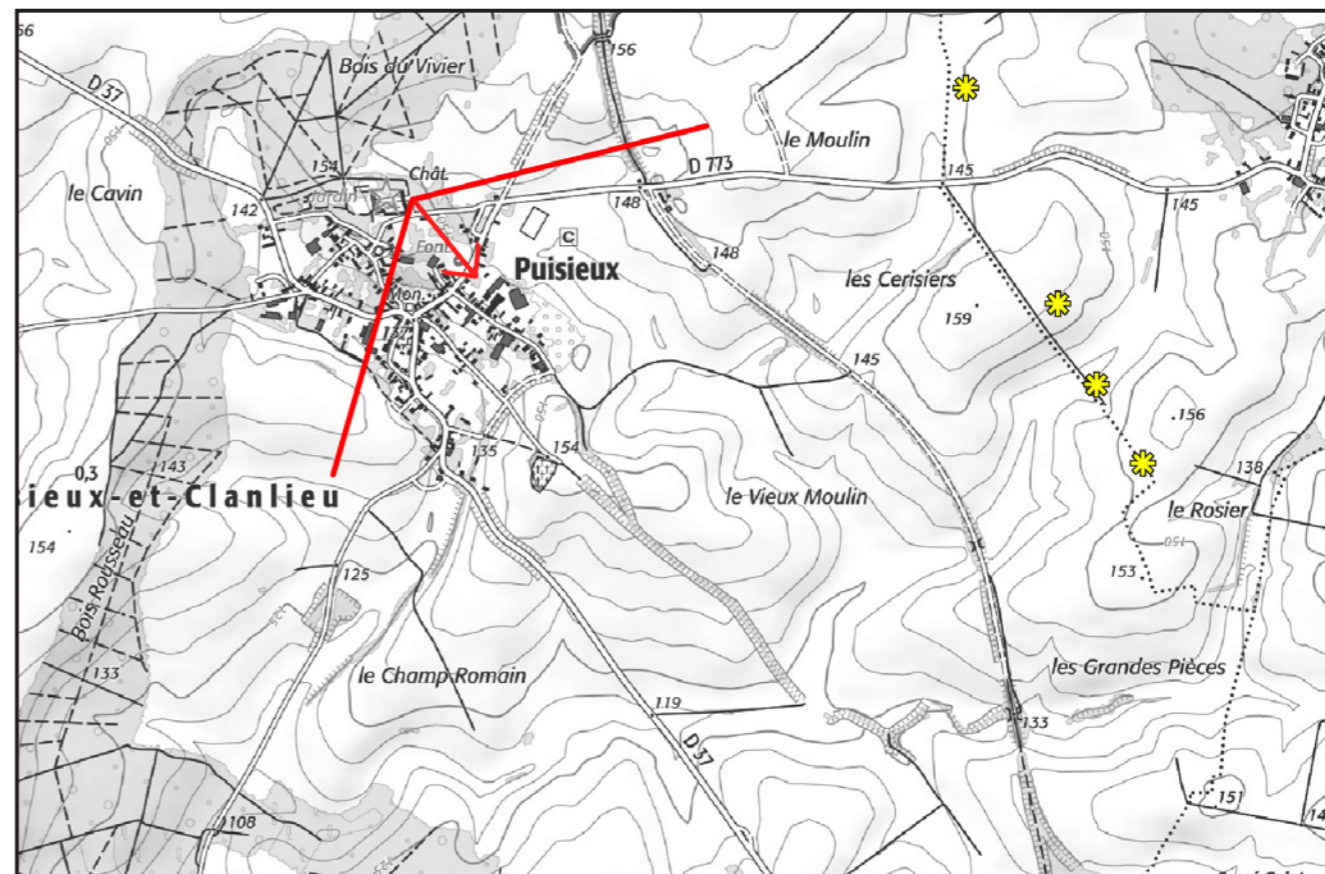




# Photomontage n°27 depuis l'entrée du château de Puisieux



Carte de localisation du photomontage sur scan 100



Carte de localisation du photomontage sur scan 25

Coordonnées (Lambert 93)	X	748793
	Y	6973246
Périmètre d'étude	Rapproché	
Localisation par rapport au projet	Nord	
Date et heure de la prise de vue	17/03/2022 15:09	
Altitude de la prise de vue	154,4 m	

Données projet :		<p>Ce photomontage est réalisé depuis l'entrée du château de Puisieux afin de préciser sa lecture depuis ce site d'intérêt patrimonial et touristique (monument historique, label Jardin remarquable).</p> <p>La vue vers le sud en direction du projet est fermée par la végétation. Le projet est éloigné d'environ 5 km du château de Puisieux, il n'est pas visible.</p> <p>L'impact est nul.</p>
Nombre d'éoliennes visibles (projet de 5 éoliennes au total)	0	
Distance à l'éolienne la plus proche	E1 : 5165 m	
Distance à l'éolienne la plus éloignée	E5 : 6316 m	



## Vue panoramique de l'état initial (parcs existants et accordés visibles) dans un angle de 120°



## Vue panoramique avec les silhouettes du projet et des parcs éoliens visibles (parcs existants, accordés et en instruction) dans un angle de 120°



## Vue panoramique du photomontage du projet (projet + parcs existants, accordés et en instruction visibles) dans un angle de 120°







Perception terrain du photomontage du projet (projet + parcs existants, accordés et en instruction visibles) - Image 1/3  
Image dans un angle de 40° sur un format A3 paysage à lire à une distance de 56 cm pour conserver la perception terrain





Perception terrain du photomontage du projet (projet + parcs existants, accordés et en instruction visibles) - Image 2/3  
Image dans un angle de 40° sur un format A3 paysage à lire à une distance de 56 cm pour conserver la perception terrain





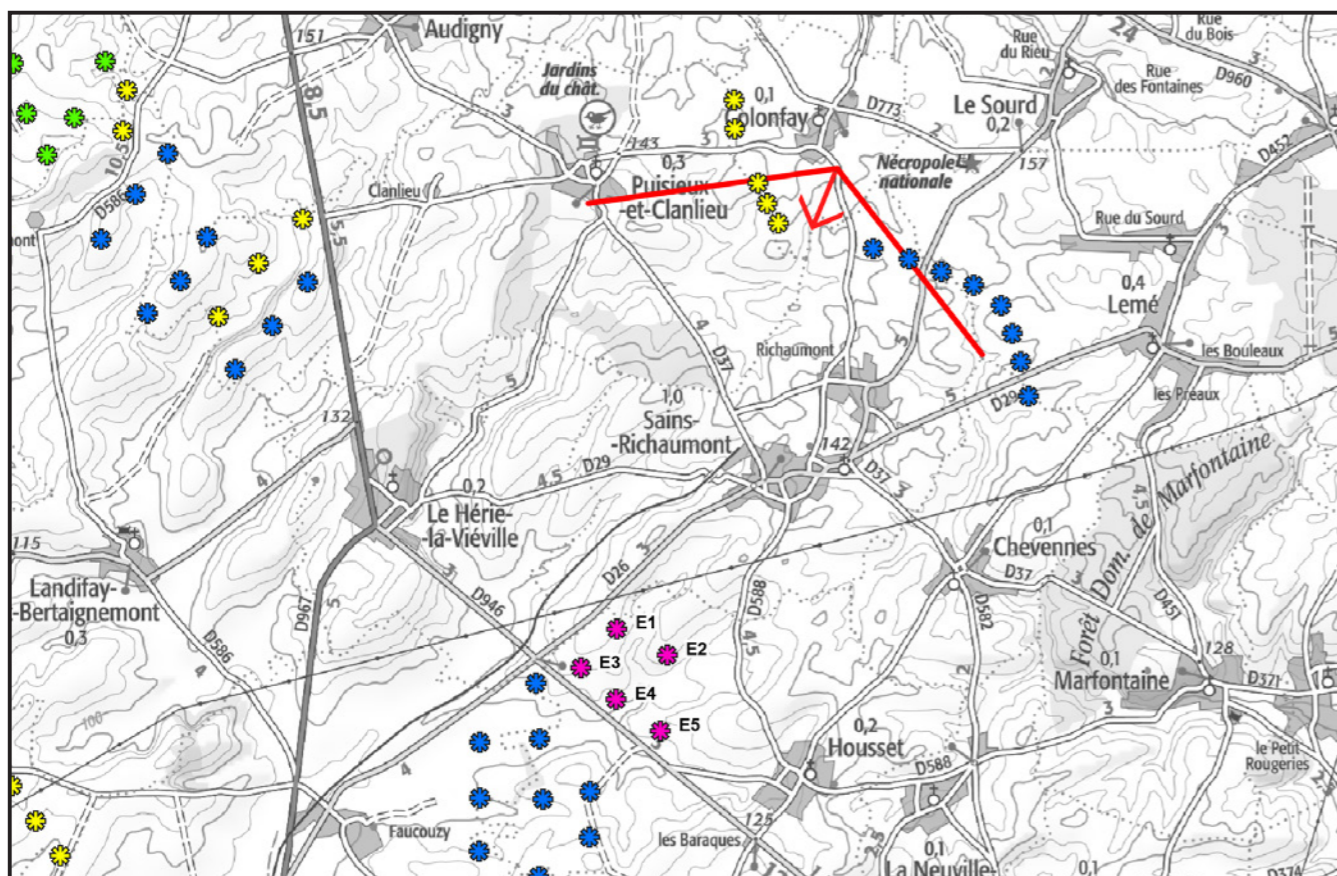
Perception terrain du photomontage du projet (projet + parcs existants, accordés et en instruction visibles) - Image 3/3  
Image dans un angle de 40° sur un format A3 paysage à lire à une distance de 56 cm pour conserver la perception terrain



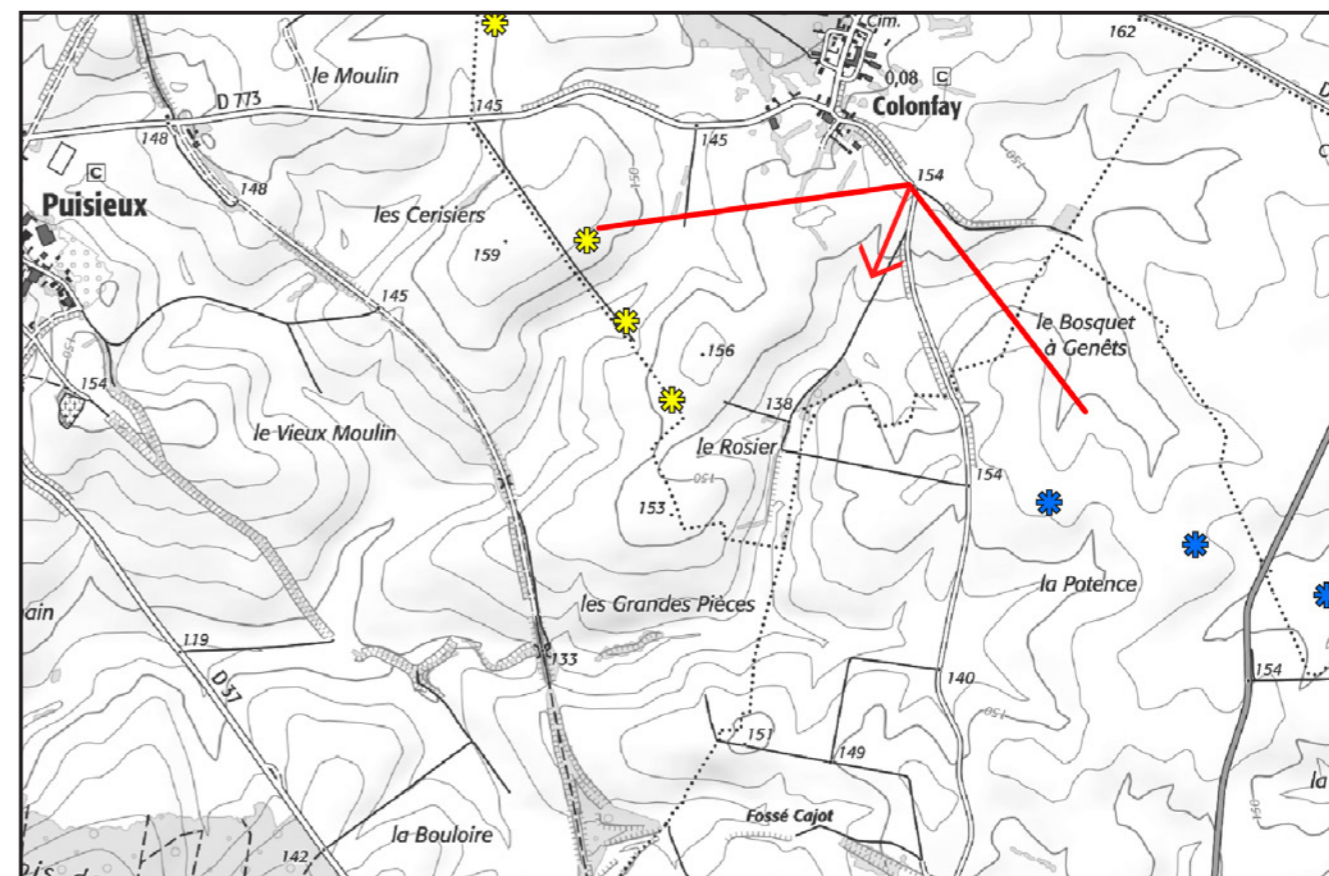




# Photomontage n°28 depuis la sortie sud de Colonfay



Carte de localisation du photomontage sur scan 100




Carte de localisation du photomontage sur scan 25

Coordonnées (Lambert 93)	X	751434
	Y	6973112
Périmètre d'étude	Rapproché	
Localisation par rapport au projet	Nord	
Date et heure de la prise de vue	13/06/2022 07:43	
Altitude de la prise de vue	157,1 m	


Données projet :		<p>Ce photomontage est réalisé depuis la sortie sud de Colonfay sur la route locale le reliant à Richaumont. Il a pour objectif de rendre compte de la lecture du projet depuis Colonfay et dans le nord du périmètre rapproché.</p> <p>La vue est ouverte sur le plateau découpée en plans par les ondulations du relief et les bosquets, avec le parc éolien existant de l'Arc en Thiérache en vue immédiate au sud-est du bourg tandis que celui des Ronchères se lit en arrière-plan de la ligne d'horizon boisée à environ 6,5 km au sud.</p> <p>Dans ces vues depuis le nord, le projet s'inscrit en extension et en avant-plan du parc des Ronchères. Il complète ce parc, en faisant peu évoluer l'angle éolien déjà occupé par le parc des Ronchères (augmentation de l'angle &lt; 5°). L'échelle de ses éoliennes est atténuée par la distance d'environ 5,5 km. Le projet et le parc des Ronchères forment un seul parc. L'impact est très faible.</p>
Nombre d'éoliennes visibles (projet de 5 éoliennes au total)	5	
Distance à l'éolienne la plus proche	E1 : 5575 m	
Distance à l'éolienne la plus éloignée	E5 : 6443 m	



**Vue panoramique de l'état initial (parcs existants et accordés visibles) dans un angle de 120°**



**Vue panoramique avec les silhouettes des parcs éoliens visibles (projet + parcs existants, accordés et en instruction) dans un angle de 120°**



**Vue panoramique du photomontage du projet (projet + parcs existants, accordés et en instruction visibles) dans un angle de 120°**







**Perception terrain du photomontage du projet (projet + parcs existants, accordés et en instruction visibles) - Image 1/3**  
**Image dans un angle de 40° sur un format A3 paysage à lire à une distance de 56 cm pour conserver la perception terrain**





Perception terrain du photomontage du projet (projet + parcs existants, accordés et en instruction visibles) - Image 2/3  
Image dans un angle de 40° sur un format A3 paysage à lire à une distance de 56 cm pour conserver la perception terrain





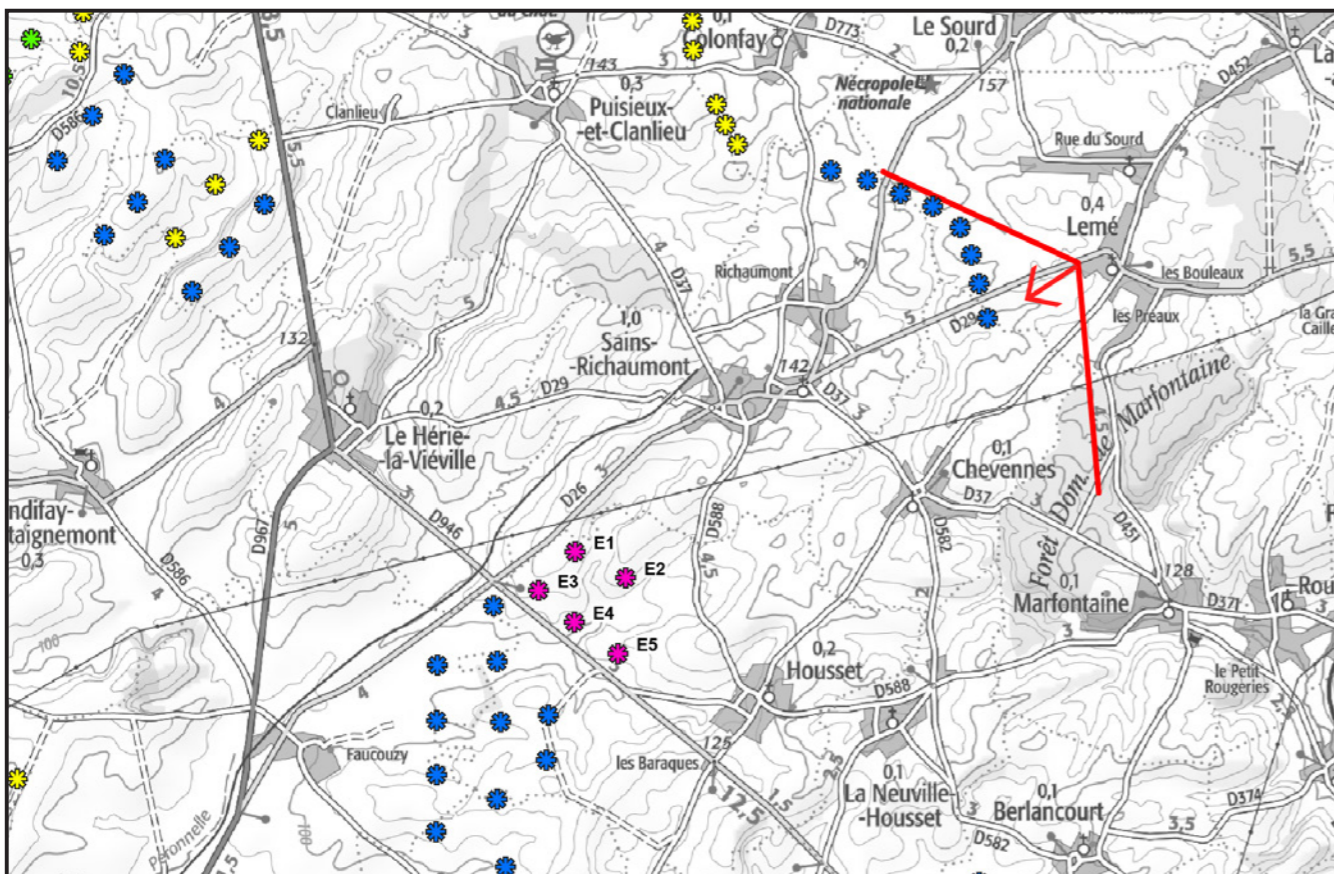
Perception terrain du photomontage du projet (projet + parcs existants, accordés et en instruction visibles) - Image 3/3  
Image dans un angle de 40° sur un format A3 paysage à lire à une distance de 56 cm pour conserver la perception terrain



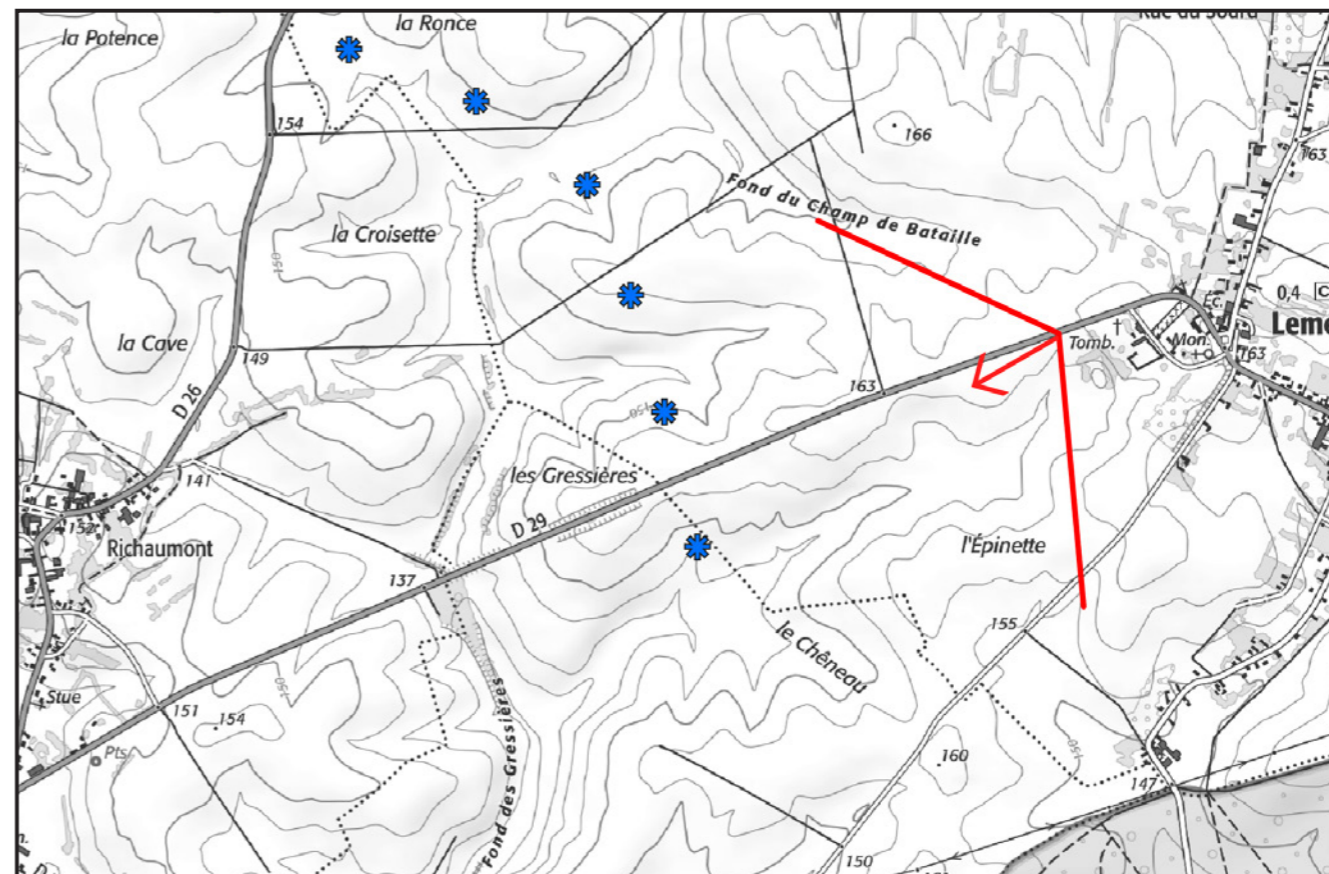




# Photomontage n°29 depuis la RD29, sortie ouest de Lemé



Carte de localisation du photomontage sur scan 100



Carte de localisation du photomontage sur scan 25

Coordonnées (Lambert 93)	X	754515
	Y	6971217
Périmètre d'étude	Rapproché	
Localisation par rapport au projet	Nord-Est	
Date et heure de la prise de vue	08/07/2022 08:09	
Altitude de la prise de vue	164,5 m	


Données projet :		Ce photomontage est réalisé sur la RD29 en sortie ouest de Lemé afin de rendre compte de la lecture du projet depuis ce bourg dans l'est du périmètre rapproché.
Nombre d'éoliennes visibles (projet de 5 éoliennes au total)	5	La vue est ouverte sur le plateau, avec une ligne d'horizon dessinée par les bois et les grandes cultures. La ligne formée par les éoliennes du parc existant de l'Arc en Thiérache se lit en vue immédiate à environ 1 km. Les autres parcs éoliens sont plus éloignés et soulignent l'horizon de cette vue vers l'ouest : l'ensemble formé par les parcs de Puisieux-et-Clanlieu et de la Mutte à environ 9 km au nord-ouest avec d'autres parcs en arrière-plan, celui des Ronchères à environ 7,5 km à l'ouest avec d'autres parcs en arrière-plan (Vieille Carrière, Ribemont, 4 Jallois, Mont Benhaut...), et l'ensemble des parcs de Champcourt, Mazurier, Qautre bornes à environ 7 km au sud.
Distance à l'éolienne la plus proche	E2 : 6011 m	
Distance à l'éolienne la plus éloignée	E3 : 6883 m	
		Le projet est compris dans l'ensemble éolien existant localisé à l'ouest, regroupé avec le parc des Ronchères avec d'autres parcs au lointain, en arrière-plan du parc de l'Arc en Thiérache. L'impact est très faible.



## Vue panoramique de l'état initial (parcs existants et accordés visibles) dans un angle de 120°



## Vue panoramique avec les silhouettes des parcs éoliens visibles (projet + parcs existants, accordés et en instruction) dans un angle de 120°



## Vue panoramique du photomontage du projet (projet + parcs existants, accordés et en instruction visibles) dans un angle de 120°







**Perception terrain du photomontage du projet (projet + parcs existants, accordés et en instruction visibles) - Image 1/3**  
**Image dans un angle de 40° sur un format A3 paysage à lire à une distance de 56 cm pour conserver la perception terrain**





Perception terrain du photomontage du projet (projet + parcs existants, accordés et en instruction visibles) - Image 2/3  
Image dans un angle de 40° sur un format A3 paysage à lire à une distance de 56 cm pour conserver la perception terrain





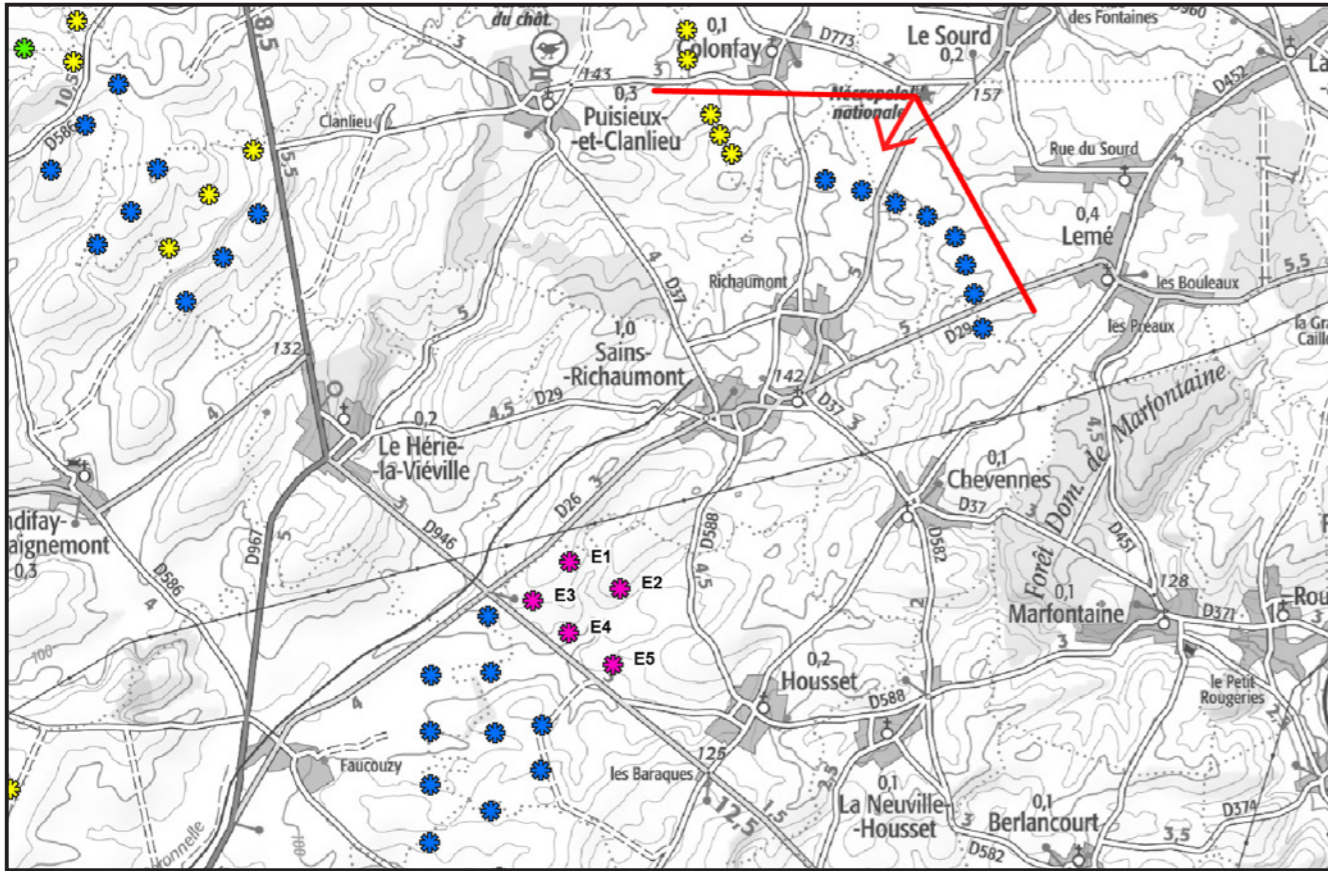
Perception terrain du photomontage du projet (projet + parcs existants, accordés et en instruction visibles) - Image 3/3  
Image dans un angle de 40° sur un format A3 paysage à lire à une distance de 56 cm pour conserver la perception terrain



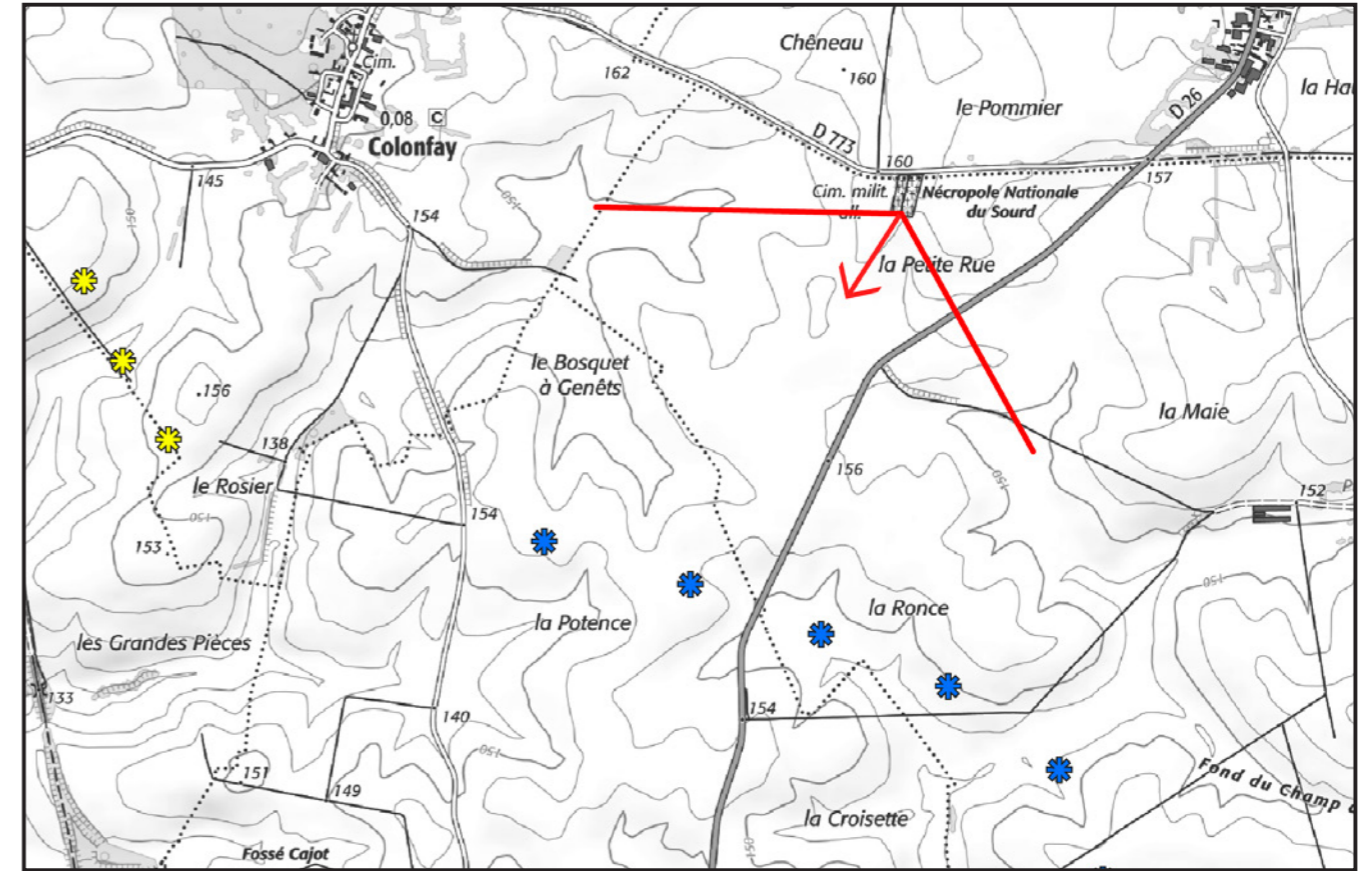




# Photomontage n°30 depuis le cimetière militaire du Sourd



Carte de localisation du photomontage sur scan 100



Carte de localisation du photomontage sur scan 25

Coordonnées (Lambert 93)	X	752794
	Y	6973144
Périmètre d'étude	Rapproché	
Localisation par rapport au projet	Nord-Est	
Date et heure de la prise de vue	13/06/2022 08:00	
Altitude de la prise de vue	162 m	


Données projet :		<p>Ce photomontage est réalisé depuis le cimetière militaire franco-allemand du Sourd, site de mémoire protégé en tant que monument historique et comptant parmi les 139 sites du Bien Unesco «Sites funéraires et mémoriels de la première guerre mondiale. Front Ouest» répartis en France et en Belgique. Le photomontage est fait en limite sud du cimetière qui est dans le dos de l'observateur afin d'illustrer la vue ouverte sur le plateau.</p> <p>Le paysage ouvert de plateau agricole est cadré par une ligne d'horizon dessinée par les bois et les grandes cultures. Le parc éolien existant de l'Arc en Thiérache se lit en vue immédiate à environ 1 km. Les autres parcs éoliens sont plus éloignés et soulignent l'horizon de cette vue vers le sud : l'ensemble formé par les parcs de Puisieux-et-Clanlieu et de la Mutte à environ 7 km au nord-ouest avec d'autres parcs en arrière-plan, celui des Ronchères à environ 7,5 km à l'ouest avec d'autres parcs en arrière-plan (4 Jallois, Mont Benhaut...), et l'ensemble des parcs de Champcourt, Mazurier, Qautre bornes à environ 9 km au sud.</p> <p>Le projet est compris dans l'ensemble éolien localisé à l'ouest, regroupé avec le parc des Ronchères avec d'autres parcs au lointain, en arrière-plan du parc de l'Arc en Thiérache. L'impact est très faible.</p>
Nombre d'éoliennes visibles (projet de 5 éoliennes au total)	5	
Distance à l'éolienne la plus proche	E2 : 6241 m	
Distance à l'éolienne la plus éloignée	E5 : 7003 m	



## Vue panoramique de l'état initial (parcs existants et accordés visibles) dans un angle de 120°



## Vue panoramique avec les silhouettes des parcs éoliens visibles (projet + parcs existants, accordés et en instruction) dans un angle de 120°



## Vue panoramique du photomontage du projet (projet + parcs existants, accordés et en instruction visibles) dans un angle de 120°







**Perception terrain du photomontage du projet (projet + parcs existants, accordés et en instruction visibles) - Image 1/3**  
**Image dans un angle de 40° sur un format A3 paysage à lire à une distance de 56 cm pour conserver la perception terrain**





Perception terrain du photomontage du projet (projet + parcs existants, accordés et en instruction visibles) - Image 2/3  
Image dans un angle de 40° sur un format A3 paysage à lire à une distance de 56 cm pour conserver la perception terrain





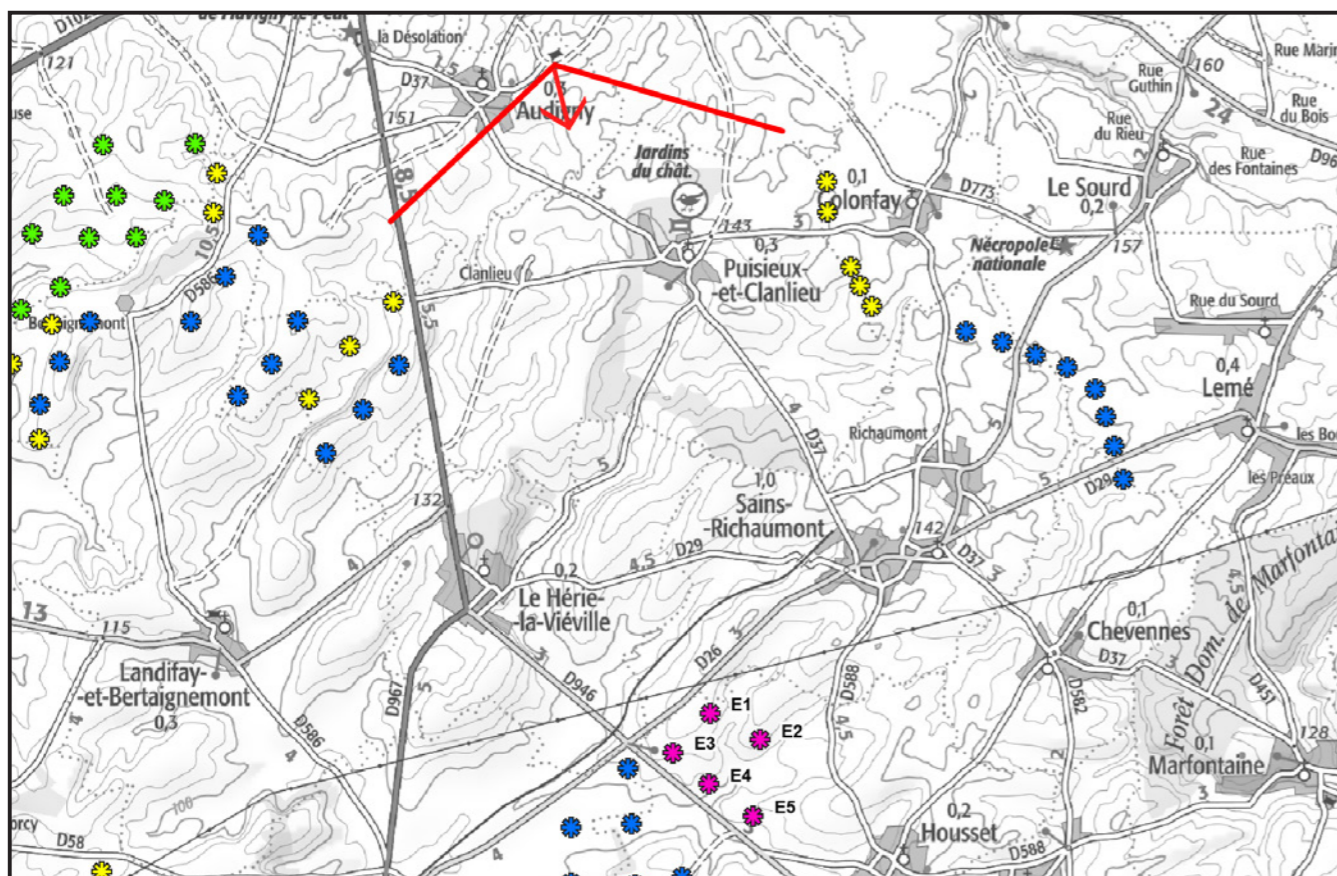
**Perception terrain du photomontage du projet (projet + parcs existants, accordés et en instruction visibles) - Image 3/3  
Image dans un angle de 40° sur un format A3 paysage à lire à une distance de 56 cm pour conserver la perception terrain**





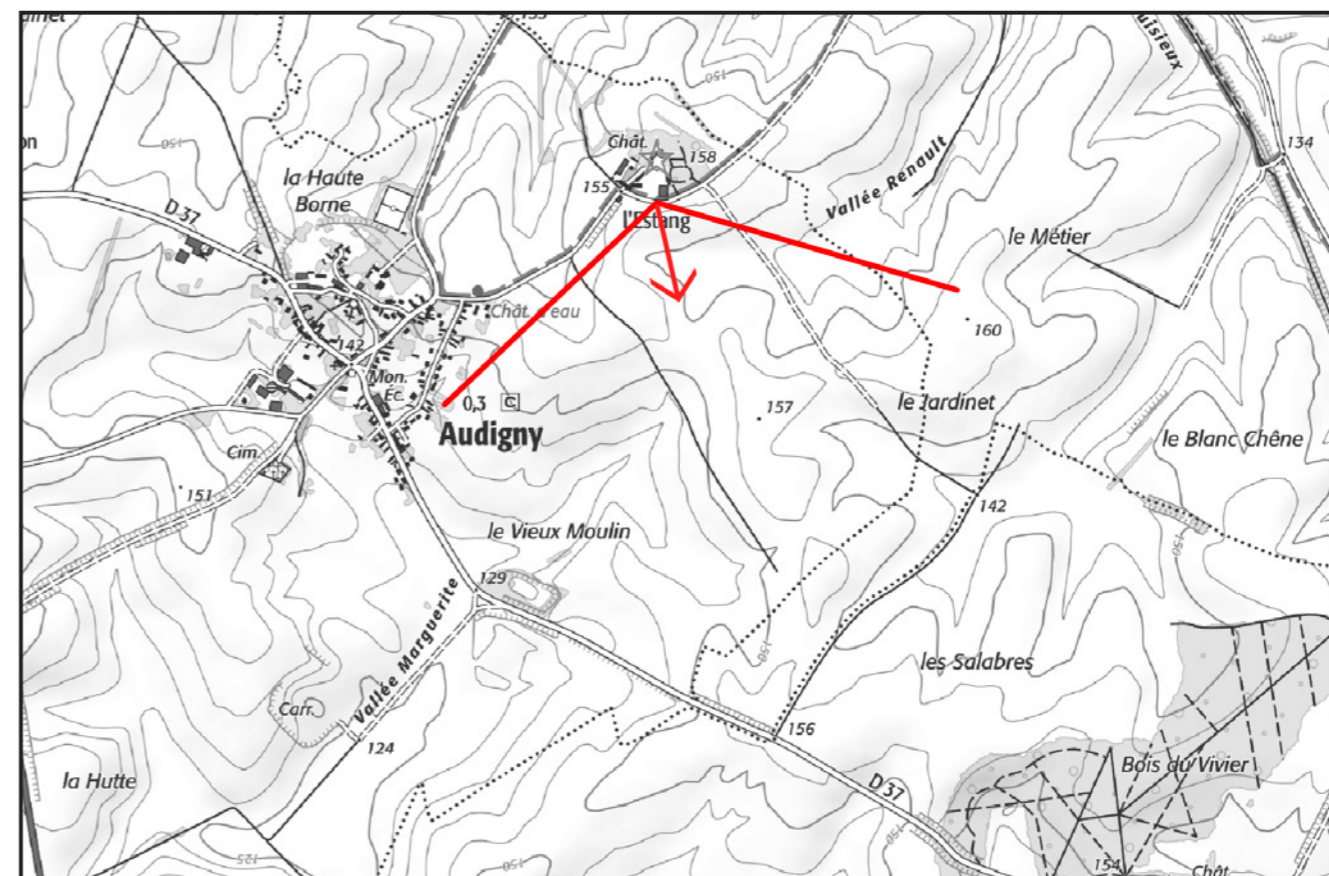


# Photomontage n°31 depuis l'entrée du château de l'Estang



Carte de localisation du photomontage sur scan 100

Coordonnées (Lambert 93)	X	747328
	Y	6975141
Périmètre d'étude	Rapproché	
Localisation par rapport au projet	Nord	
Date et heure de la prise de vue	13/06/2022 17:32	
Altitude de la prise de vue	156,5 m	



Carte de localisation du photomontage sur scan 25


Données projet :		<p>Ce photomontage est réalisé depuis l'entrée du château de l'Estang (monument historique) à l'est d'Audigny afin d'illustrer la lecture du projet depuis ce lieu et en s'éloignant dans le nord du périmètre rapproché.</p> <p>La vue est ouverte sur le plateau de grandes cultures et cadrée par les boisements présents au nord et à l'ouest de Puisieux. Plusieurs parcs éoliens se lisent sur la ligne d'horizon du plateau ou en arrière-plan des bois dont le parc des Ronchères à environ 8 km au sud.</p> <p>Le projet vient en extension du parc des Ronchères à une distance similaire. Il se lit en arrière-plan des bois en étendant le parc des Ronchères au nord-est, selon une géométrie cohérente. Dans cette vue depuis le nord, éloignée du projet d'environ 7 km, l'angle ajouté par le projet est faible (évolution de l'angle &lt;math&gt;&lt; 10^\circ&lt;/math&gt;). L'impact est faible.</p>
Nombre d'éoliennes visibles (projet de 5 éoliennes au total)	5	
Distance à l'éolienne la plus proche	E1 : 7256 m	
Distance à l'éolienne la plus éloignée	E5 : 8453 m	



## Vue panoramique de l'état initial (parcs existants et accordés visibles) dans un angle de 120°



## Vue panoramique avec les silhouettes des parcs éoliens visibles (projet + parcs existants, accordés et en instruction) dans un angle de 120°



## Vue panoramique du photomontage du projet (projet + parcs existants, accordés et en instruction visibles) dans un angle de 120°







Perception terrain du photomontage du projet (projet + parcs existants, accordés et en instruction visibles) - Image 1/3  
Image dans un angle de 40° sur un format A3 paysage à lire à une distance de 56 cm pour conserver la perception terrain





Perception terrain du photomontage du projet (projet + parcs existants, accordés et en instruction visibles) - Image 2/3  
Image dans un angle de 40° sur un format A3 paysage à lire à une distance de 56 cm pour conserver la perception terrain





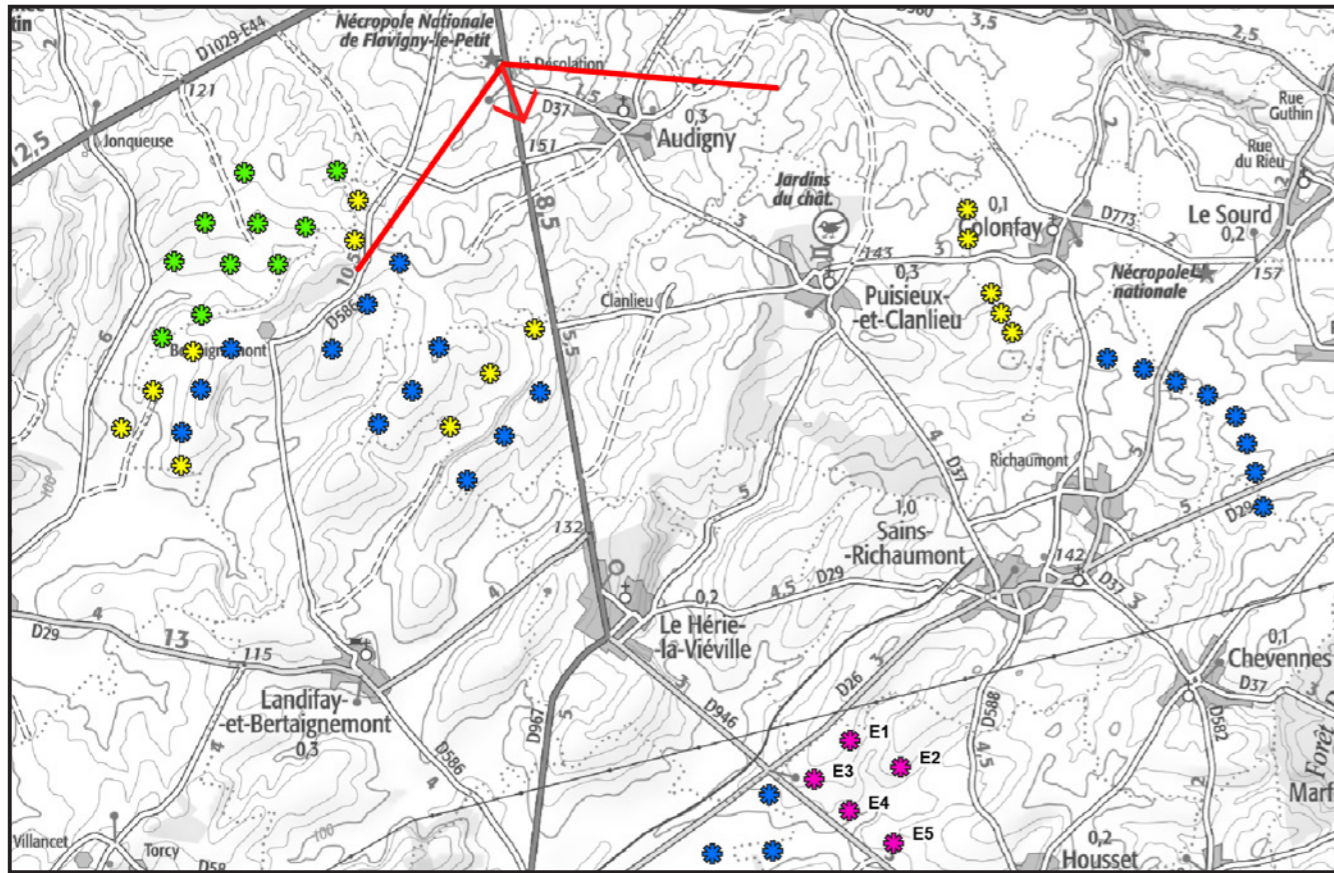
**Perception terrain du photomontage du projet (projet + parcs existants, accordés et en instruction visibles) - Image 3/3  
Image dans un angle de 40° sur un format A3 paysage à lire à une distance de 56 cm pour conserver la perception terrain**



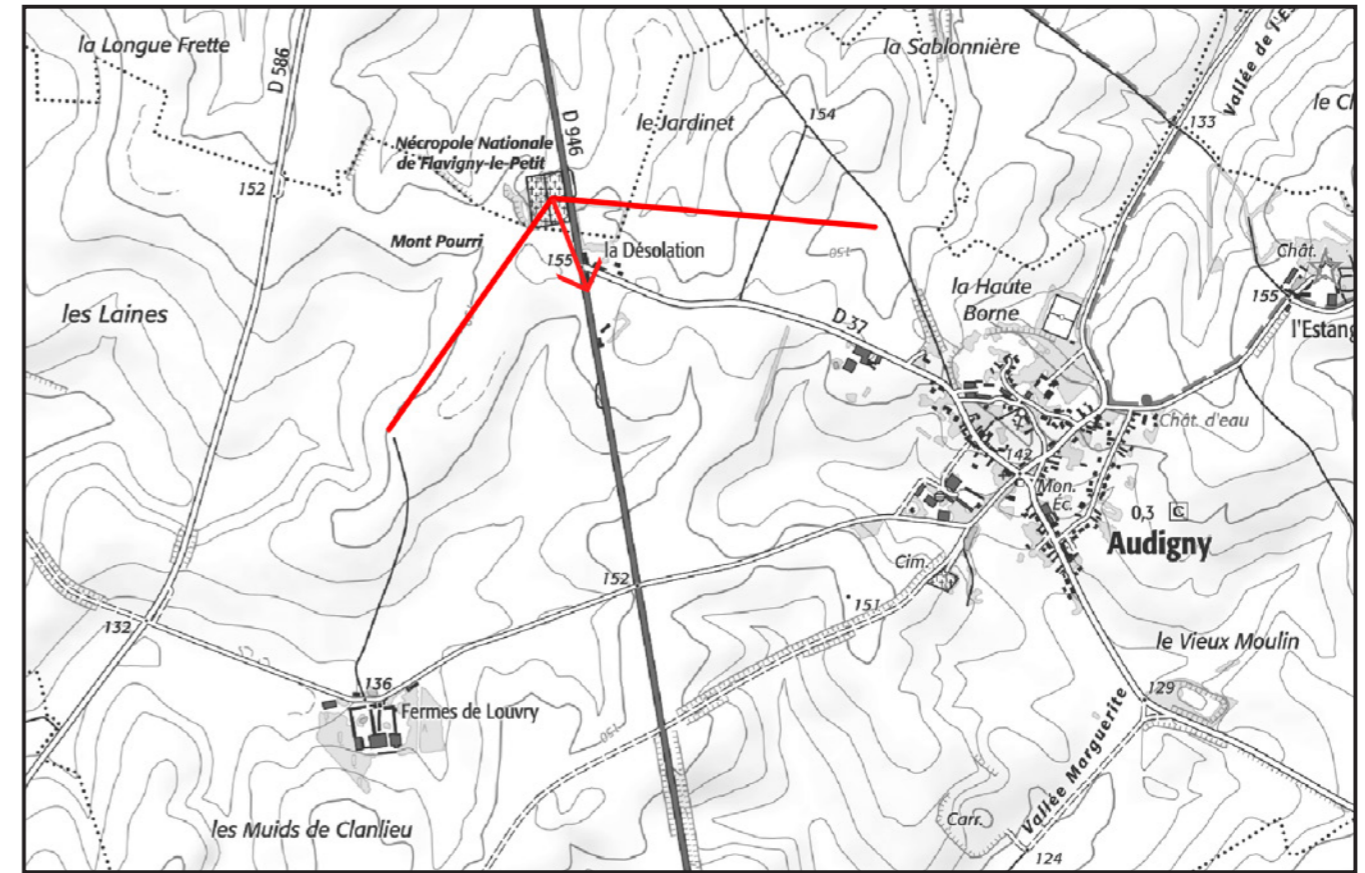




# Photomontage n°32 depuis RD946, nécropole de Flavigny-le-Petit



Carte de localisation du photomontage sur scan 100



Carte de localisation du photomontage sur scan 25

Coordonnées (Lambert 93)	X	745229
	Y	6975449
Périmètre d'étude	Rapproché	
Localisation par rapport au projet	Nord-Ouest	
Date et heure de la prise de vue	11/04/2022 16:25	
Altitude de la prise de vue	149,1 m	

Données projet :		<p>Ce photomontage est réalisé depuis le cimetière militaire français de Flavigny-le-Petit, site de mémoire localisé en bordure de la route principale RD946 dans le nord du périmètre rapproché.</p> <p>Le projet n'est pas visible sous l'effet de la distance d'environ 8 km et du relief. L'impact est nul.</p>
Nombre d'éoliennes visibles (projet de 5 éoliennes au total)	0	
Distance à l'éolienne la plus proche	E1 : 8283 m	
Distance à l'éolienne la plus éloignée	E5 : 9490 m	



Vue panoramique de l'état initial (parcs existants et accordés visibles) dans un angle de 120°



Vue panoramique avec les silhouettes du projet et des parcs éoliens visibles (parcs existants, accordés et en instruction) dans un angle de 120°



Vue panoramique du photomontage du projet (projet + parcs existants, accordés et en instruction visibles) dans un angle de 120°







Perception terrain du photomontage du projet (projet + parcs existants, accordés et en instruction visibles) - Image 1/3  
Image dans un angle de 40° sur un format A3 paysage à lire à une distance de 56 cm pour conserver la perception terrain





Perception terrain du photomontage du projet (projet + parcs existants, accordés et en instruction visibles) - Image 2/3.  
Image dans un angle de 40° sur un format A3 paysage à lire à une distance de 56 cm pour conserver la perception terrain





Perception terrain du photomontage du projet (projet + parcs existants, accordés et en instruction visibles) - Image 3/3  
Image dans un angle de 40° sur un format A3 paysage à lire à une distance de 56 cm pour conserver la perception terrain



