

PHOTOMONTAGE N°26 : VUE DEPUIS LA SORTIE DE SIMPLÉ SUR LA D128



Vue 50 °. Pour restituer le réalisme du photomontage, observez-le à une distance d'environ 45 cm (format A3)

PHOTOMONTAGE N°26 : VUE DEPUIS LA SORTIE DE SIMPLÉ SUR LA D128



Vue 50 °. Pour restituer le réalisme du photomontage, observez-le à une distance d'environ 45 cm (format A3)

PHOTOMONTAGE N°27 : VUE DEPUIS LA D10 ET L'ENTRÉE DE LA GRANDE MASURE

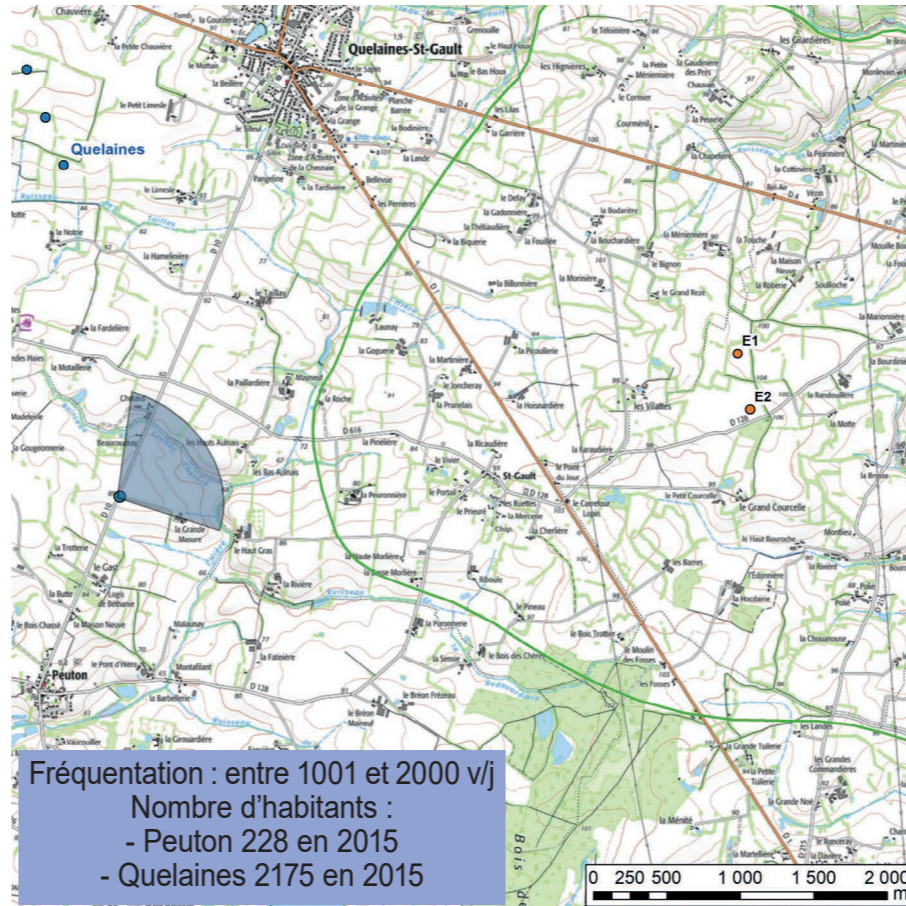
Données techniques du photomontage

Coordonnées en L93		Alt. NGF	Date	Heure	Focale
x	y				
414973	6762117	89 m	12/04/2019	14:03	50mm
Azimut/Champ		Nbr d'éoliennes visibles	Eolienne la plus proche	Eolienne la plus éloignée	
60° / 100°		2/2	E1 / 4 318 m	E2 / 4 332 m	

Commentaires

La route départementale D10 relie Peuton au sud à Quelaines-Saint-Gault au nord. Elle dessert également quelques habitations isolées dont la Grande Masure. Depuis son intersection avec son chemin d'accès, le regard se porte loin au-dessus de la fine vallée de l'Hière où le hangar agricole y est légèrement encaissé. Une fine ligne boisée en arrière-plan annonce le parcellaire agricole. Au-delà les coteaux opposés et leurs boisements délimitent le champ visuel.

Le projet des Landes est visible depuis ce point de vue, en covisibilité avec le lieu-dit de la Grande Masure. Les deux éoliennes ajoutent des éléments de verticalité qui ne sont toutefois pas prégnants dans ce paysage de grande ampleur. En recul de plus de 4 kilomètres, leurs hauteurs apparentes sont réduites et ainsi le rapport d'échelle n'est pas perturbé depuis la D10. L'impact serait faible.



PHOTOMONTAGE N°27 : VUE DEPUIS LA D10 ET L'ENTRÉE DE LA GRANDE MASURE

-  PROJET EOLIEN DES LANDES
-  PARC EOLIEN EN SERVICE
-  PARC EOLIEN ACCORDÉ
-  PARC EOLIEN EN INSTRUCTION

Photomontages avec insertion des éoliennes

Vue filaire 100°



Vue panoramique 100°



0° 25° 50° 75°

PHOTOMONTAGE N°27 : VUE DEPUIS LA D10 ET L'ENTRÉE DE LA GRANDE MASURE



©An Avel Energy 2020

Vue 50 °. Pour restituer le réalisme du photomontage, observez-le à une distance d'environ 45 cm (format A3)

PHOTOMONTAGE N°27 : VUE DEPUIS LA D10 ET L'ENTRÉE DE LA GRANDE MASURE



©An Avel Energy 2020

Vue 50 °. Pour restituer le réalisme du photomontage, observez-le à une distance d'environ 45 cm (format A3)

PHOTOMONTAGE N°28 : VUE DEPUIS LA D599 ET LA FERME DE LA POUPLINIÈRE

Données techniques du photomontage

Coordonnées en L93		Alt. NGF	Date	Heure	Focale
x	y				
413373	6764621	94 m	12/04/2019	16:05	50mm
Azimut/Champ		Nbr d'éoliennes visibles	Eolienne la plus proche	Eolienne la plus éloignée	
121° / 100°		2/2	E1 / 6 008 m	E2 / 6 196 m	

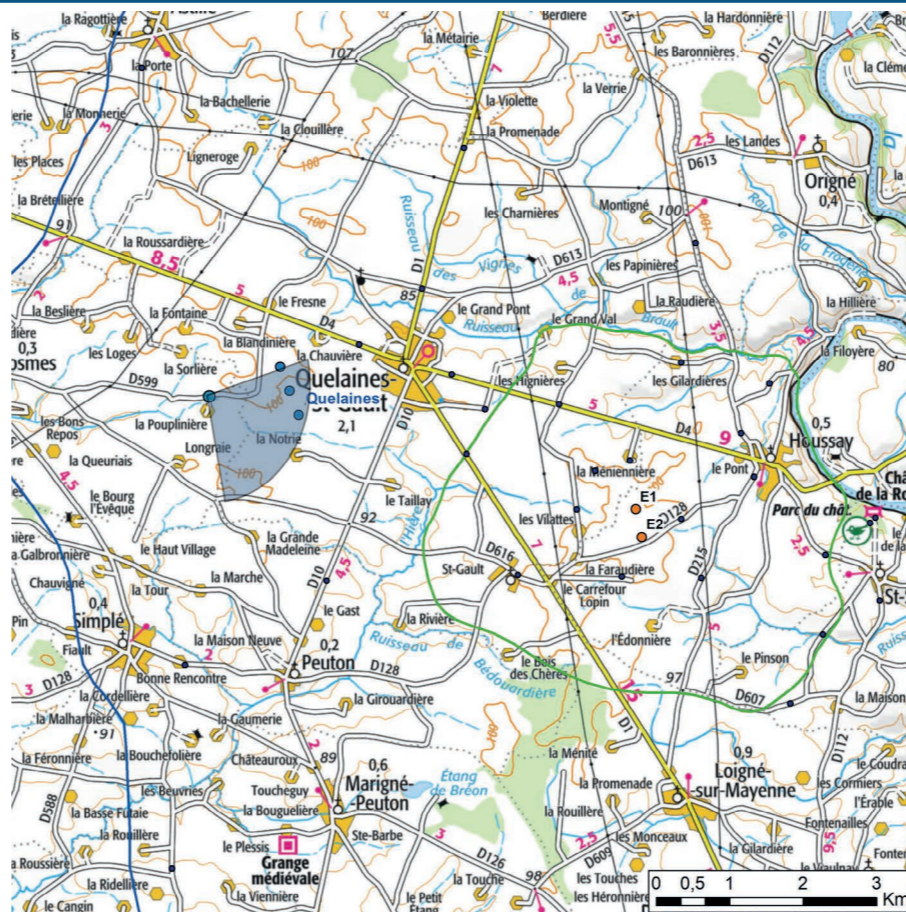
Commentaires

Le plateau bocager se caractérise par ses nombreux lieux-dits, notamment aux abords de Quelaines-Saint-Gault. A l'ouest du bourg, le plateau est entaillé par les fines vallées du ruisseau de Taillay ou encore de la Garaudière. Depuis ces points hauts, le paysage est plus ouvert avec de larges parcelles agricoles et notamment depuis la ferme de la Pouplinière. Les haies arborées et arbustives délimitent toutefois le champ visuel en arrière-plan. Au-dessus s'élèvent deux éoliennes de Quelaines d'une hauteur apparente conséquente.

Le projet des Landes est également visible depuis ce point de vue mais il se devine finement en arrière-plan. En effet, seul le rotor d'une des deux éoliennes (E2) dépasse au-dessus de la ligne de crête et d'une hauteur apparente très réduite. Ainsi, il ne perturbe pas la lecture du motif actuel.

Fréquentation : inférieure à 100 v/j

L'impact serait très faible.



Etat initial 100°



25°

50°

75°

100°

PHOTOMONTAGE N°28 : VUE DEPUIS LA D599 ET LA FERME DE LA POUPLINIÈRE

-  PROJET EOLIEN DES LANDES
-  PARC EOLIEN EN SERVICE
-  PARC EOLIEN ACCORDÉ
-  PARC EOLIEN EN INSTRUCTION

Photomontages avec insertion des éoliennes



PHOTOMONTAGE N°28 : VUE DEPUIS LA D599 ET LA FERME DE LA POUPLINIÈRE



Vue 50 °. Pour restituer le réalisme du photomontage, observez-le à une distance d'environ 45 cm (format A3)

PHOTOMONTAGE N°28 : VUE DEPUIS LA D599 ET LA FERME DE LA POUPLINIÈRE



Vue 50 °. Pour restituer le réalisme du photomontage, observez-le à une distance d'environ 45 cm (format A3)

PHOTOMONTAGE N°29 : VUE DEPUIS LE CHEMIN DE RANDONNÉE EN SORTIE DE QUELAINES-ST-GAULT

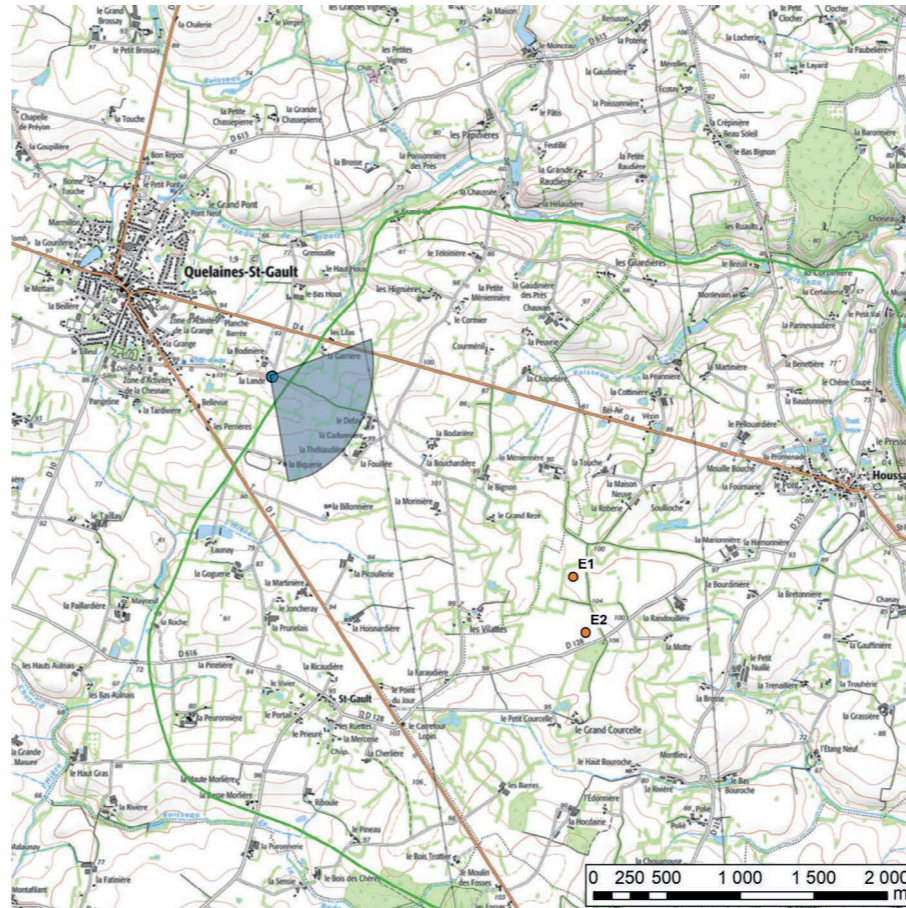
Données techniques du photomontage

Coordonnées en L93		Alt. NGF	Date	Heure	Focale
X	Y				
417128	6764450	95 m	12/04/2019	15:22	50mm
Azimut/Champ		Nbr d'éoliennes visibles	Eolienne la plus proche	Eolienne la plus éloignée	
121° / 100°		2/2	E1 / 2 462 m	E2 / 2 756 m	

Commentaires

Le chemin de randonnée autour de Quelaines-Saint-Gault emprunte une succession de routes communales qui mènent notamment jusqu'à de multiples lieux-dits. Depuis le chemin d'accès de La Bodinière, l'itinéraire de randonnée s'enfonce dans la végétation avec d'épaisses haies de part et d'autre. Au sud, le champ visuel est plus dégagé au-dessus des cultures avec quelques silhouettes d'arbres qui ponctuent la ligne de crête en arrière-plan. Une ligne électrique traverse la composition et les poteaux électriques ajoutent quelques éléments de verticalité.

Le projet des Landes est visible. Les futures éoliennes s'alignent en arrière-plan, d'une hauteur apparente réduite étant reculées de plus de 2 kilomètres. De plus, ces dernières ne modifient pas le rapport d'échelle déjà présent avec les poteaux électriques. Elles ajoutent cependant un nouveau point d'appel en arrière-plan, en covisibilité avec les bâtiments de la Gadonnière et de la Thébaudière. L'impact serait faible.



Etat initial 100°



25°

50°

75°


100°

PHOTOMONTAGE N°29 : VUE DEPUIS LE CHEMIN DE RANDONNÉE EN SORTIE DE QUELAINES-ST-GAULT

-  PROJET EOLIEN DES LANDES
-  PARC EOLIEN EN SERVICE
-  PARC EOLIEN ACCORDÉ
-  PARC EOLIEN EN INSTRUCTION

Photomontages avec insertion des éoliennes

Vue filaire 100°



Vue panoramique 100°



0°

25°

50°

75°

© An Avel Energy 2020

PHOTOMONTAGE N°29 : VUE DEPUIS LE CHEMIN DE RANDONNÉE EN SORTIE DE QUELAINES-ST-GAULT



Vue 50 °. Pour restituer le réalisme du photomontage, observez-le à une distance d'environ 45 cm (format A3)

PHOTOMONTAGE N°29 : VUE DEPUIS LE CHEMIN DE RANDONNÉE EN SORTIE DE QUELAINES-ST-GAULT



Vue 50 °. Pour restituer le réalisme du photomontage, observez-le à une distance d'environ 45 cm (format A3)

PHOTOMONTAGE N°30 : VUE DEPUIS LA SORTIE EST DE QUELAINES-SAINT-GAULT ET LA D4

Données techniques du photomontage

Coordonnées en L93		Alt. NGF	Date	Heure	Focale
X	Y				
416674	6764922	90 m	12/04/2019	15:15	50mm
Azimut/Champ		Nbr d'éoliennes visibles	Eolienne la plus proche	Eolienne la plus éloignée	
120° / 100°		0/2	E1 / 3 105 m	E2 / 3 407 m	

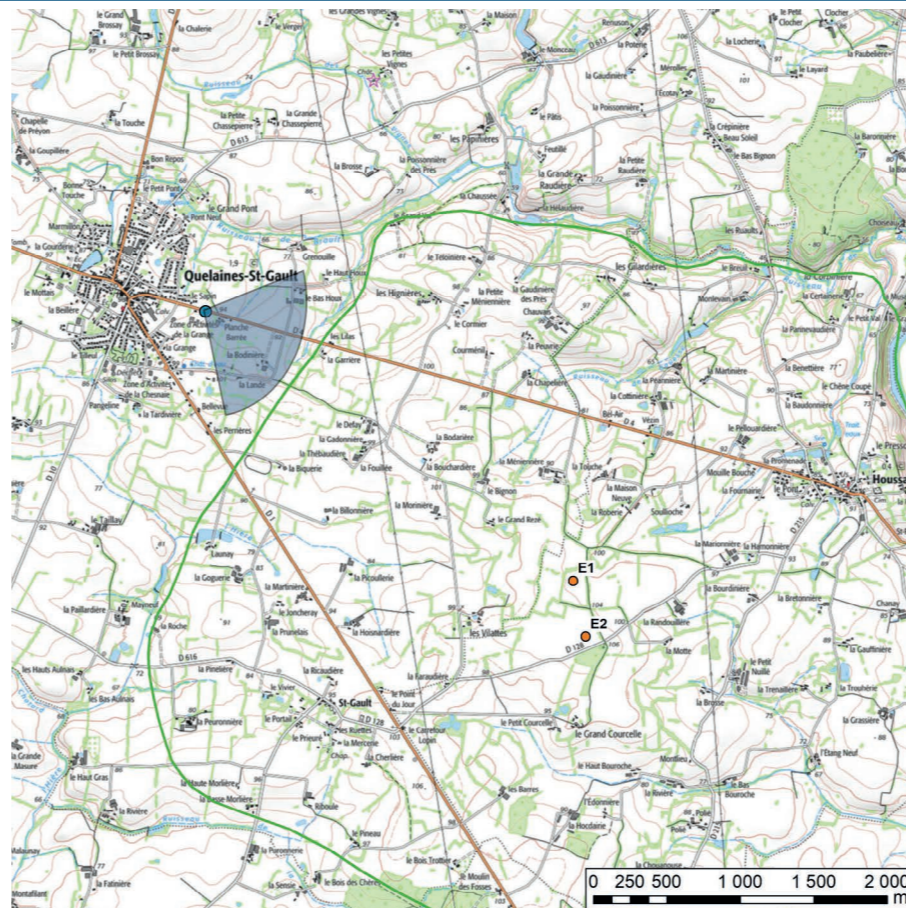
Commentaires

Quelaines-Saint-Gault est un bourg implanté sur les hauteurs du plateau bocager, entre les deux vallées des ruisseaux de Brault au nord et des Taillay au sud. Depuis sa sortie est, au niveau de la D4, le champ visuel est considérablement limité par la topographie et les haies bocagères. Les bâtiments de la zone d'activités de la Grange s'aperçoivent d'ailleurs légèrement derrière l'une d'entre elles.

Le projet des Landes n'est pas perceptible depuis la sortie est du bourg, il est totalement dissimulé par les bâtiments et la végétation très présente. Le bourg de Quelaines-Saint-Gault ne présente donc pas de lien visuel direct avec les futures éoliennes depuis ce point de vue.

L'impact serait nul.

Fréquentation : entre 1001 et 2000 v/j



PHOTOMONTAGE N°30 : VUE DEPUIS LA SORTIE EST DE QUELAINES-SAINT-GAULT ET LA D4

-  PROJET EOLIEN DES LANDES
-  PARC EOLIEN EN SERVICE
-  PARC EOLIEN ACCORDÉ
-  PARC EOLIEN EN INSTRUCTION

Photomontages avec insertion des éoliennes



0° 25° 50° 75°

PHOTOMONTAGE N°30 : VUE DEPUIS LA SORTIE EST DE QUELAINES-SAINT-GAULT ET LA D4



Vue 50 °. Pour restituer le réalisme du photomontage, observez-le à une distance d'environ 45 cm (format A3)

PHOTOMONTAGE N°30 : VUE DEPUIS LA SORTIE EST DE QUELAINES-SAINT-GAULT ET LA D4



Vue 50 °. Pour restituer le réalisme du photomontage, observez-le à une distance d'environ 45 cm (format A3)