

## PHOTOMONTAGE N°43 : VUE DEPUIS LA D215 ET LE CHEMIN DE RANDONNÉE

### Données techniques du photomontage

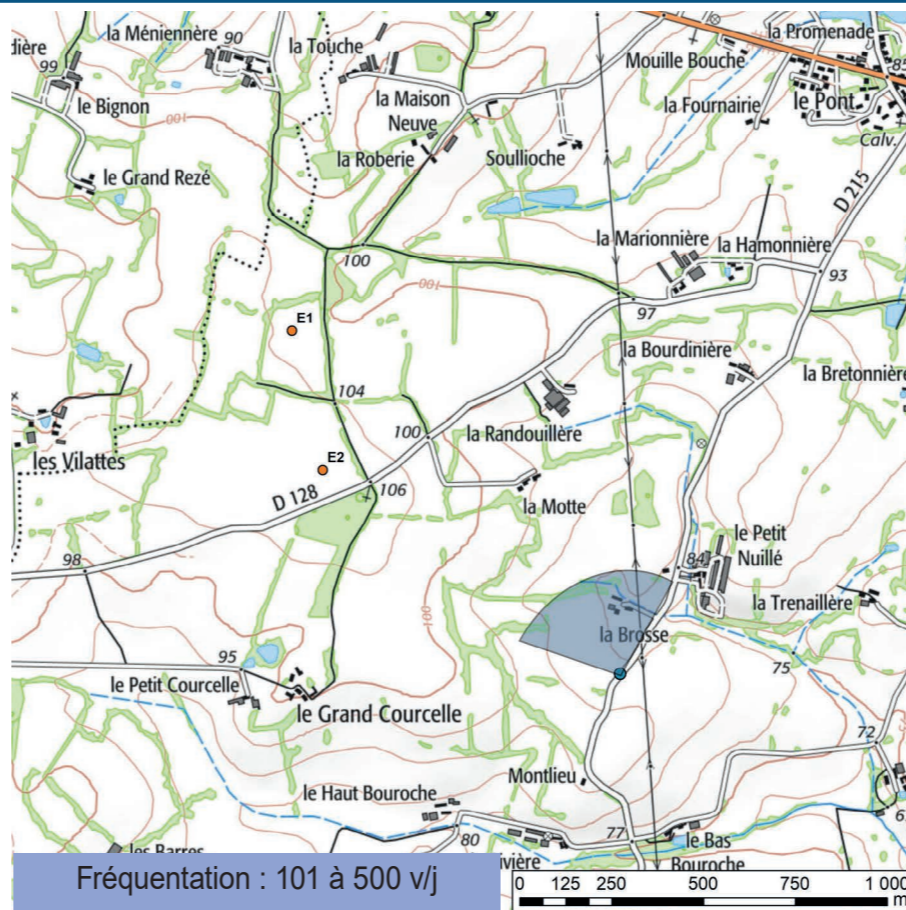
Coordonnées en L93		Alt. NGF	Date	Heure	Focale
x	y				
420071	6762155	86 m	13/04/2019	09:51	50mm
Azimut/Champ	Nbr d'éoliennes visibles	Eolienne la plus proche	Eolienne la plus éloignée		
338° / 100°	2/2	E2 / 982 m	E1 / 1 294 m		

### Commentaires

La route départementale D215 dessert le sud d'Houssay et de nombreux hameaux jusqu'à rejoindre la D1. L'itinéraire de randonnée autour du bourg emprunte la voirie sur environ 2 kilomètres. Depuis ce tronçon et au sud des fermes de la Brosse et du Petit Nuillé, le paysage est très ouvert. Le regard se porte loin au-dessus des cultures. L'étendue est rythmée par des arbres isolés, des haies en arrière-plan et les bâtiments de la Brosse.

**Le projet des Landes est perceptible depuis ce point de vue et la ferme de la Brosse. Les futures éoliennes ne sont pas prégnantes, distantes d'un peu moins d'un kilomètre. Elles demeurent toutefois les éléments les plus hauts de la composition, en dépassant de la cime des arbres. L'éolienne E2, plus proche, est d'une hauteur apparente légèrement supérieure à celle E1. Cependant, elles forment de nouveaux points d'appel et perturbent le rapport d'échelle existant.**

**L'impact serait donc modéré, mais ce point de vue demeure très peu fréquenté.**



Etat initial 100°



25°

50°

75°

100°

# PHOTOMONTAGE N°43 : VUE DEPUIS LA D215 ET LE CHEMIN DE RANDONNÉE

-  PROJET EOLIEN DES LANDES
-  PARC EOLIEN EN SERVICE
-  PARC EOLIEN ACCORDÉ
-  PARC EOLIEN EN INSTRUCTION

Photomontages avec insertion des éoliennes



0° 25° 50° 75°

## PHOTOMONTAGE N°43 : VUE DEPUIS LA D215 ET LE CHEMIN DE RANDONNÉE



©An Avel Energy 2020

Vue 50 °. Pour restituer le réalisme du photomontage, observez-le à une distance d'environ 45 cm (format A3)

## PHOTOMONTAGE N°43 : VUE DEPUIS LA D215 ET LE CHEMIN DE RANDONNÉE



Vue 50 °. Pour restituer le réalisme du photomontage, observez-le à une distance d'environ 45 cm (format A3)

## PHOTOMONTAGE N°44 : VUE DEPUIS PETIT COURCELLE

### Données techniques du photomontage

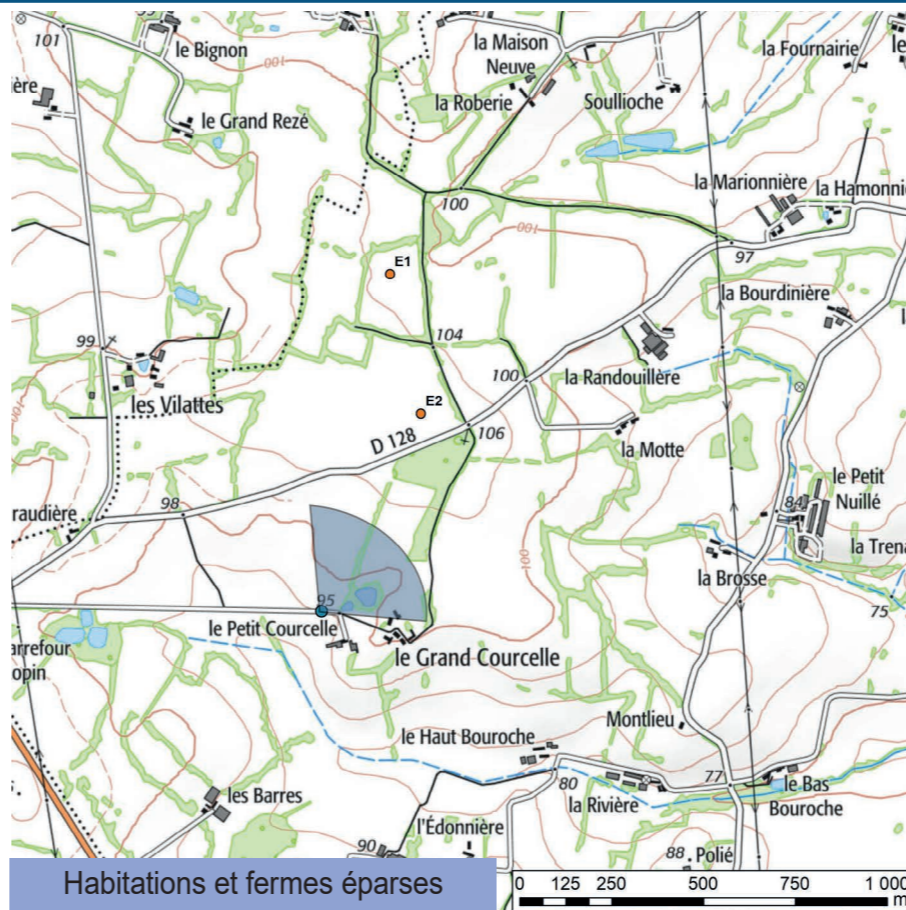
Coordonnées en L93		Alt. NGF	Date	Heure	Focale
x	y				
418991	6762171	95 m	12/04/2019	14:21	50mm
Azimut/Champ		Nbr d'éoliennes visibles	Eolienne la plus proche	Eolienne la plus éloignée	
46° / 100°		2/2	E2 / 603 m	E1 / 938 m	

### Commentaires

Les nombreuses fermes et habitations isolées sont caractéristiques du bocage du Haut Anjou. Depuis le chemin d'accès à celles du Petit et du Grand Courcelle, les ondulations du plateau se font sentir. L'étendue agricole s'élève jusqu'à la ligne d'horizon, délimitée à l'est par une ligne boisée. Au-delà, dans l'axe du chemin, la silhouette de l'habitation se distingue. Mais le regard est happé principalement par l'horizontalité du champ.

**Le projet des Landes est visible depuis le chemin d'accès des habitations du Petit et du Grand Courcelle. Les deux éoliennes sont distinctement visibles au-delà de l'étendue cultivée et d'une hauteur apparente conséquente même si l'éolienne E1 est plus en recul. Elles dessinent ainsi de nouveaux points d'appel.**

L'impact serait fort. Toutefois, ce point de vue n'est que très peu fréquenté et ne concerne que les habitants des fermes isolées. De plus, leurs façades ne sont pas orientées vers le projet et l'ensemble du Grand Courcelle est en ruine inhabitable.



Etat initial 100°



25° 50° 75° 100°

# PHOTOMONTAGE N°44 : VUE DEPUIS PETIT COURCELLE

-  PROJET EOLIEN DES LANDES
-  PARC EOLIEN EN SERVICE
-  PARC EOLIEN ACCORDÉ
-  PARC EOLIEN EN INSTRUCTION

Photomontages avec insertion des éoliennes



## PHOTOMONTAGE N°44 : VUE DEPUIS PETIT COURCELLE



©An Avel Energy 2020

Vue 50 °. Pour restituer le réalisme du photomontage, observez-le à une distance d'environ 45 cm (format A3)

## PHOTOMONTAGE N°44 : VUE DEPUIS PETIT COURCELLE



©An Avel Energy 2020

Vue 50 °. Pour restituer le réalisme du photomontage, observez-le à une distance d'environ 45 cm (format A3)



## PHOTOMONTAGE N°45 : VUE DEPUIS LE PARKING DEVANT L'ÉGLISE


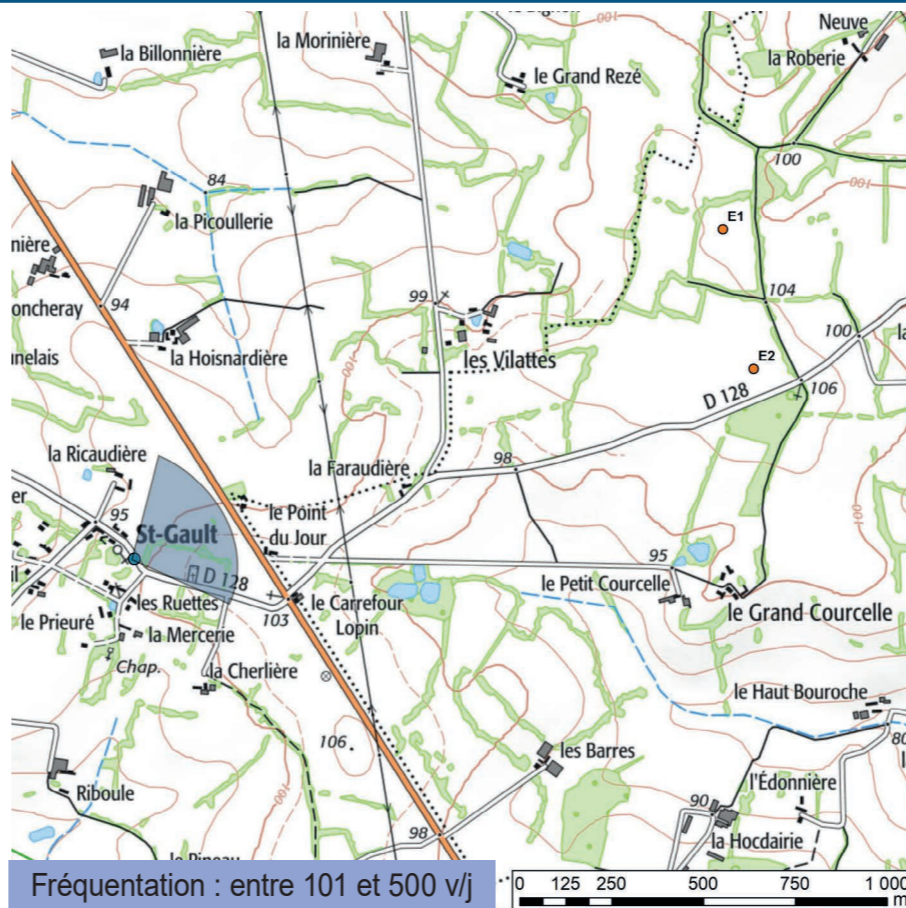
### Données techniques du photomontage

Coordonnées en L93		Alt. NGF	Date	Heure	Focale
x	y				
417576	6762192	99 m	12/04/2019	14:14	50mm
Azimut/Champ		Nbr d'éoliennes visibles	Eolienne la plus proche	Eolienne la plus éloignée	
66° / 100°		2/2	E2 / 1 765 m	E1 / 1 837 m	

### Commentaires

Le hameau de Saint-Gault est localisé au cœur des bocages du Haut-Anjou, à l'ouest de la route départementale D1. Depuis le parking de l'église, au niveau de la D128, le regard se porte loin au-dessus des parcelles agricoles. Une ligne arbustive et arborée délimite toutefois le champ visuel en arrière-plan. Au sud, le cimetière s'aperçoit avec notamment les conifères en bordure qui dessinent des points d'appel. Quelques pylônes électriques traversent également l'étendue cultivée et ajoutent des éléments de verticalités dans ce paysage à tendance horizontal.

Le projet des Landes est visible en bordure du hameau de Saint-Gault. Cependant distancé de plus de 1,7 kilomètres, il n'est pas prégnant. Les deux éoliennes s'élèvent d'une hauteur toutefois conséquente au-dessus de la végétation. Seuls les pieds des éoliennes sont tronqués. Elles dessinent ainsi de nouveaux points d'appel mais le rapport d'échelle n'est pas perturbé. L'impact serait modéré, mais la fréquentation de ce point de vue est relativement faible. Il ne concerne en grande partie que les riverains de Saint-Gault.



# PHOTOMONTAGE N°45 : VUE DEPUIS LE PARKING DEVANT L'ÉGLISE

-  PROJET EOLIEN DES LANDES
-  PARC EOLIEN EN SERVICE
-  PARC EOLIEN ACCORDÉ
-  PARC EOLIEN EN INSTRUCTION

Photomontages avec insertion des éoliennes



## PHOTOMONTAGE N°45 : VUE DEPUIS LE PARKING DEVANT L'ÉGLISE



©An Avel Energy 2020

Vue 50 °. Pour restituer le réalisme du photomontage, observez-le à une distance d'environ 45 cm (format A3)

## PHOTOMONTAGE N°45 : VUE DEPUIS LE PARKING DEVANT L'ÉGLISE



©An Avel Energy 2020

Vue 50 °. Pour restituer le réalisme du photomontage, observez-le à une distance d'environ 45 cm (format A3)

## PHOTOMONTAGE N°46 : VUE DEPUIS LE CHEMIN DE RANDONNÉE ET LA FERME LES VILATTES

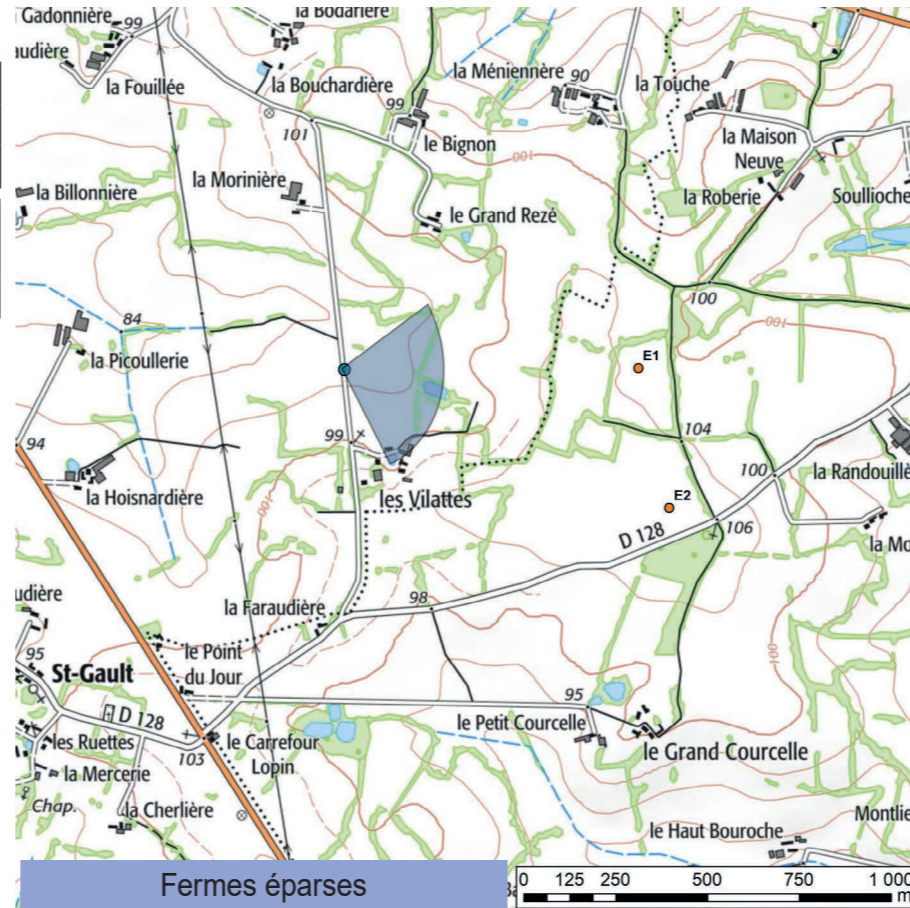
### Données techniques du photomontage

Coordonnées en L93		Alt. NGF	Date	Heure	Focale
x	y				
418377	6763086	94 m	12/04/2019	14:33	50mm
Azimut/Champ	Nbr d'éoliennes visibles	Eolienne la plus proche	Eolienne la plus éloignée		
104° / 100°	2/2	E1 / 801 m	E2 / 962 m		

### Commentaires

Le chemin de randonnée de Quelaines-Saint-Gault emprunte les routes communales qui desservent les habitations et les fermes isolées du plateau bocager. Depuis les abords des Villattes au nord, le premier plan se compose de parcelles cultivées délimitées en arrière-plan par une épaisse haie bocagère. Au-delà les toitures et quelques bâtiments du lieu-dit se découvrent.

Le projet des Landes est visible depuis les abords de la ferme Les Vilattes, et depuis le sentier de randonnée. En effet, les deux éoliennes dépassent de la haie bocagère. Seuls les pieds des éoliennes sont dissimulés. Reculées d'environ 800 mètres, leurs hauteurs apparentes sont conséquentes et supérieures aux éléments existants de la composition. Ainsi le rapport d'échelle est modifié. L'impact serait fort. Toutefois, ce point de vue n'est que très peu fréquenté et ne concerne que les habitants des fermes isolées.



# PHOTOMONTAGE N°46 : VUE DEPUIS LE CHEMIN DE RANDONNÉE ET LA FERME LES VILATTES

-  PROJET EOLIEN DES LANDES
-  PARC EOLIEN EN SERVICE
-  PARC EOLIEN ACCORDÉ
-  PARC EOLIEN EN INSTRUCTION

Photomontages avec insertion des éoliennes



## PHOTOMONTAGE N°46 : VUE DEPUIS LE CHEMIN DE RANDONNÉE ET LA FERME LES VILATTES



©An Avel Energy 2020

Vue 50 °. Pour restituer le réalisme du photomontage, observez-le à une distance d'environ 45 cm (format A3)

## PHOTOMONTAGE N°46 : VUE DEPUIS LE CHEMIN DE RANDONNÉE ET LA FERME LES VILATTES



Vue 50 °. Pour restituer le réalisme du photomontage, observez-le à une distance d'environ 45 cm (format A3)



## PHOTOMONTAGE N°47 : VUE DEPUIS LA D1 - QUELAINES-SAINT-GAULT

### Données techniques du photomontage

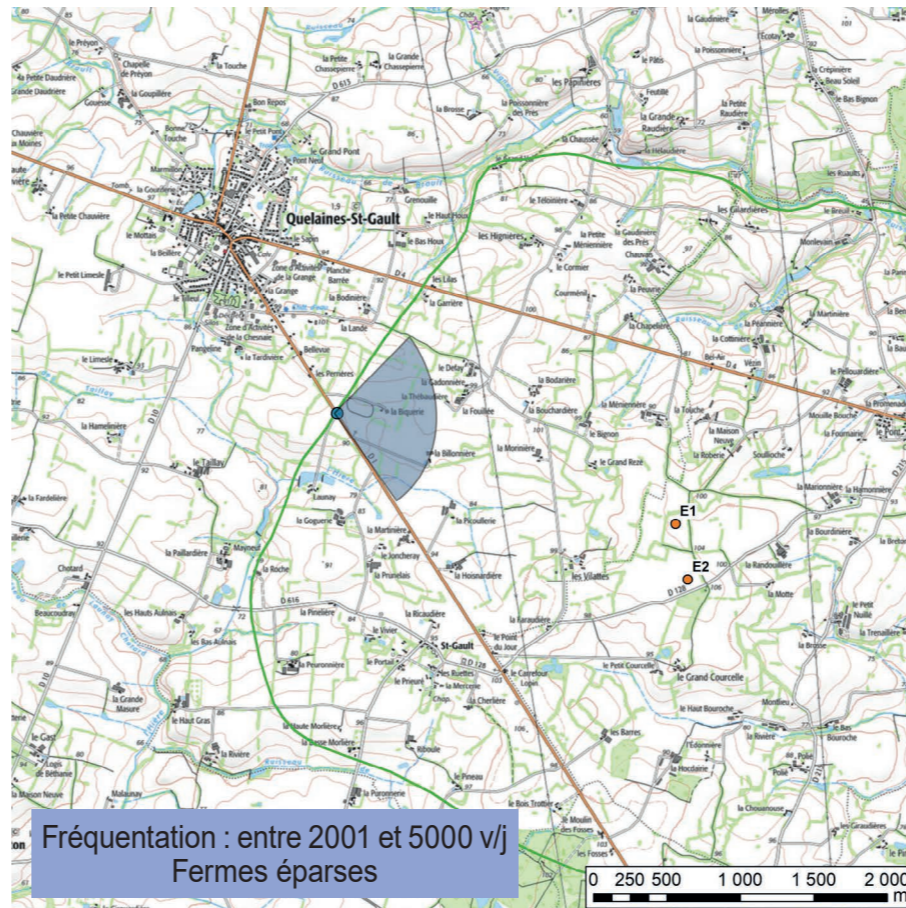
Coordonnées en L93		Alt. NGF	Date	Heure	Focale
x	y				
416876	6763839	92 m	12/04/2019	15:30	50mm
Azimut/Champ		Nbr d'éoliennes visibles	Eolienne la plus proche	Eolienne la plus éloignée	
97° / 100°		2/2	E1 / 2 422 m	E2 / 2 641 m	

### Commentaires

La route départementale D1 traverse, rectiligne, les bocages du Haut Anjou et relie notamment Quelaines à Loigné-sur-Mayenne. Malgré sa fréquentation peu excessive, elle représente un des deux axes majeurs de l'aire d'étude immédiate.

Au sud-est de Quelaines, le regard embrasse les étendues cultivées rythmées par quelques arbres isolés et les haies bocagères. Depuis ce point de vue, le champ visuel est dégagé malgré la présence des haies. Elles cadrent justement des vues et notamment en direction des bâtiments de la Billonnière qui se distinguent en arrière-plan. Plus proches, ceux de la Biquerie sont visibles également, légèrement dissimulés par la végétation.

**Le projet des Landes est perceptible depuis la D1, en covisibilité avec les habitations et fermes isolées du plateau. En effet, les deux éoliennes dépassent de la ligne d'horizon boisée en arrière-plan et d'une hauteur apparente modérée. Leurs silhouettes éloignées ne perturbent pas le rapport d'échelle existant, mais elles surplombent néanmoins depuis ce point de vue les bâtiments de la Billonnière. L'impact serait donc modéré.**



Fréquentation : entre 2001 et 5000 v/j  
Fermes éparses



Etat initial 100°



25°

50°

75°

100°

# PHOTOMONTAGE N°47 : VUE DEPUIS LA D1 - QUELAINES-SAINT-GAULT

-  PROJET EOLIEN DES LANDES
-  PARC EOLIEN EN SERVICE
-  PARC EOLIEN ACCORDÉ
-  PARC EOLIEN EN INSTRUCTION

Photomontages avec insertion des éoliennes

Vue filaire 100°



Vue panoramique 100°



0°

25°

50°

75°

## PHOTOMONTAGE N°47 : VUE DEPUIS LA D1 - QUELAINES-SAINT-GAULT



Vue 50 °. Pour restituer le réalisme du photomontage, observez-le à une distance d'environ 45 cm (format A3)

## PHOTOMONTAGE N°47 : VUE DEPUIS LA D1 - QUELAINES-SAINT-GAULT



Vue 50 °. Pour restituer le réalisme du photomontage, observez-le à une distance d'environ 45 cm (format A3)

## PHOTOMONTAGE N°48 : VUE DEPUIS LA D4

### Données techniques du photomontage

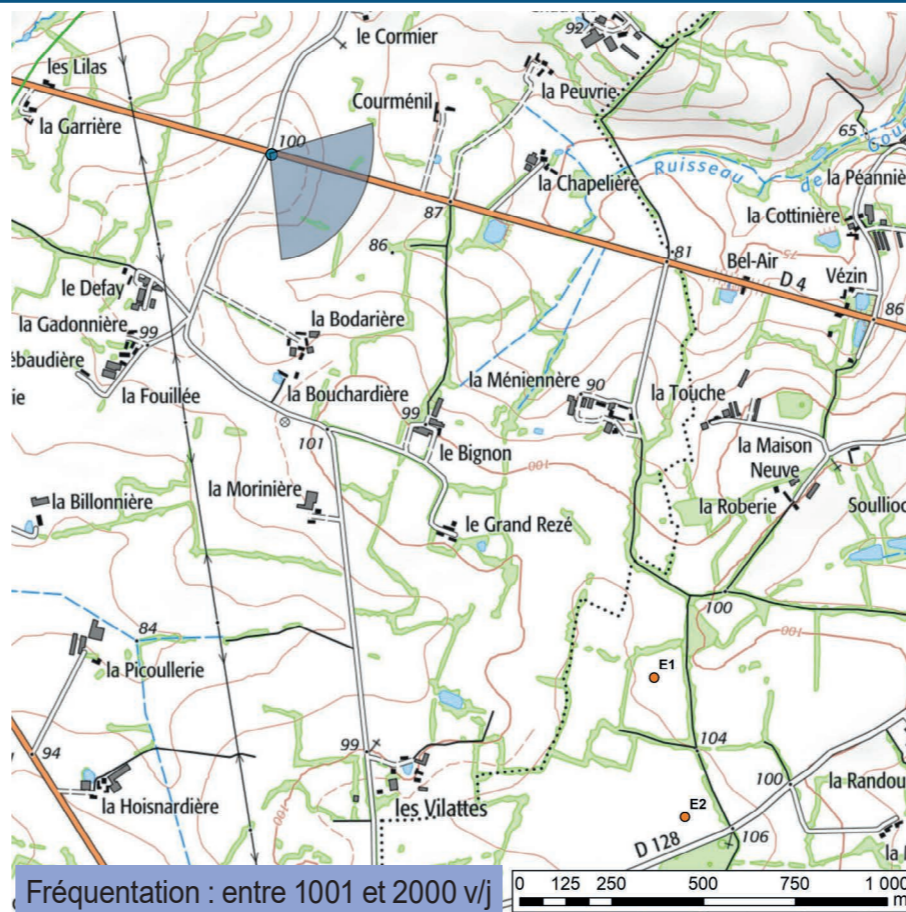
Coordonnées en L93		Alt. NGF	Date	Heure	Focale
x	y				
418136	6764514	95 m	12/04/2019	14:54	50mm
Azimut/Champ		Nbr d'éoliennes visibles	Eolienne la plus proche	Eolienne la plus éloignée	
125° / 100°		2/2	E1 / 1 766 m	E2 / 2 128 m	

### Commentaires

La route départementale D4 relie, rectiligne, Quelaines-Saint-Gault à Houssay et traverse les bocages du Haut Anjou. Malgré sa fréquentation peu excessive, elle représente un des deux axes majeurs de l'aire d'étude immédiate.

Depuis son intersection avec les routes communales menant aux fermes et habitations des Hignières, du Cormier au nord ou de la Gadonnière, la Thébaudière ou encore de la Fouillée au sud, le regard se porte loin au-dessus des parcelles cultivées. Des haies arbustives ou arborées se succèdent et délimitent toutefois le champ visuel jusqu'à la ligne d'horizon en arrière-plan. La voirie et les champs ondulent au gré des différents affluents qui entaillent le plateau.

**Le projet des Landes est visible depuis la D4. Les deux éoliennes sont toutefois tronquées au pied par la végétation. Eloignées d'environ 1,7 kilomètres depuis ce point de vue, elles ne sont pas prégnantes et d'une hauteur apparente réduite. Cependant elles forment de nouveaux points d'appel dans la composition. L'impact serait modéré.**



Etat initial 100°



25°

50°

75°

100°

# PHOTOMONTAGE N°48 : VUE DEPUIS LA D4

-  PROJET EOLIEN DES LANDES
-  PARC EOLIEN EN SERVICE
-  PARC EOLIEN ACCORDÉ
-  PARC EOLIEN EN INSTRUCTION

Photomontages avec insertion des éoliennes

Vue filaire 100°



Vue panoramique 100°



0°

25°

50°

75°

## PHOTOMONTAGE N°48 : VUE DEPUIS LA D4



Vue 50 °. Pour restituer le réalisme du photomontage, observez-le à une distance d'environ 45 cm (format A3)



Vue 50 °. Pour restituer le réalisme du photomontage, observez-le à une distance d'environ 45 cm (format A3)



## PHOTOMONTAGE N°49 : VUE DEPUIS MÉNIENNÈRE

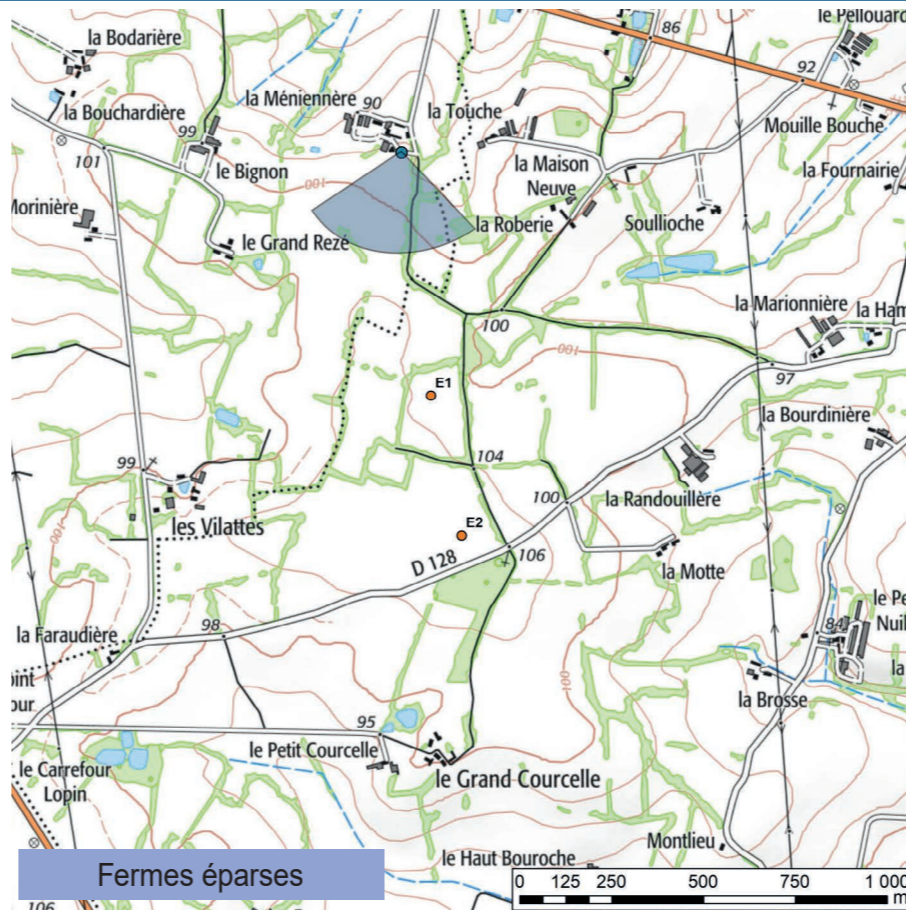
### Données techniques du photomontage

Coordonnées en L93		Alt. NGF	Date	Heure	Focale
x	y				
419099	6763752	95 m	12/04/2019	15:06	50mm
Azimut/Champ	Nbr d'éoliennes visibles	Eolienne la plus proche	Eolienne la plus éloignée		
188° / 100°	2/2	E1 / 668 m	E2 / 1 056 m		

### Commentaires

La boucle de randonnée depuis Quelaines-Saint-Gault emprunte les routes communales à travers les paysages bocager du Haut Anjou. Elle rencontre également de nombreuses fermes et habitations isolées dont celle de la Méniennère au sud de la route départementale D4 et à l'ouest d'Houssay. Depuis ses abords, les parcelles agricoles s'étendent jusqu'à la ligne d'horizon, cadrées à l'est par un épais boisement. La fine topographie du plateau délimite le champ visuel, avec au-dessus quelques silhouettes d'arbres qui se dessinent.

**Le projet des Landes est visible partiellement depuis le lieu-dit de la Méniennère. En effet, les deux éoliennes dépassent du boisement d'une hauteur apparente conséquente notamment pour E1 qui se situe à plus de 600 mètres. E2 est moins perceptible, seules la nacelle et les pales dépassent de la cime des arbres. Même si elles ne sont pas visibles dans leur globalité, les éoliennes installent de nouveaux points d'appels et modifient le rapport d'échelle du plateau bocager. L'impact serait donc fort, mais ce point de vue est très peu fréquenté. Il ne concerne que les habitants de la Méniennère.**



Etat initial 100°



25°

50°

75°

100°

# PHOTOMONTAGE N°49 : VUE DEPUIS MÉNIENNÈRE

-  PROJET EOLIEN DES LANDES
-  PARC EOLIEN EN SERVICE
-  PARC EOLIEN ACCORDÉ
-  PARC EOLIEN EN INSTRUCTION

Photomontages avec insertion des éoliennes

Vue filaire 100°



Vue panoramique 100°



0°

25°

50°

75°

## PHOTOMONTAGE N°49 : VUE DEPUIS MÉNIENNÈRE



©An Avel Energy 2020

Vue 50 °. Pour restituer le réalisme du photomontage, observez-le à une distance d'environ 45 cm (format A3)