

# ELEMENTS GRAPHIQUES

## Parc éolien des Landes

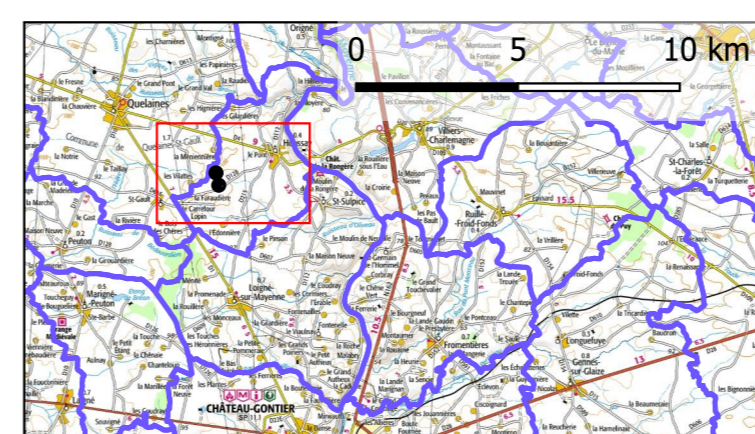
Commune d'Houssay | Département de la Mayenne | Région Pays-de-la-Loire

Juin

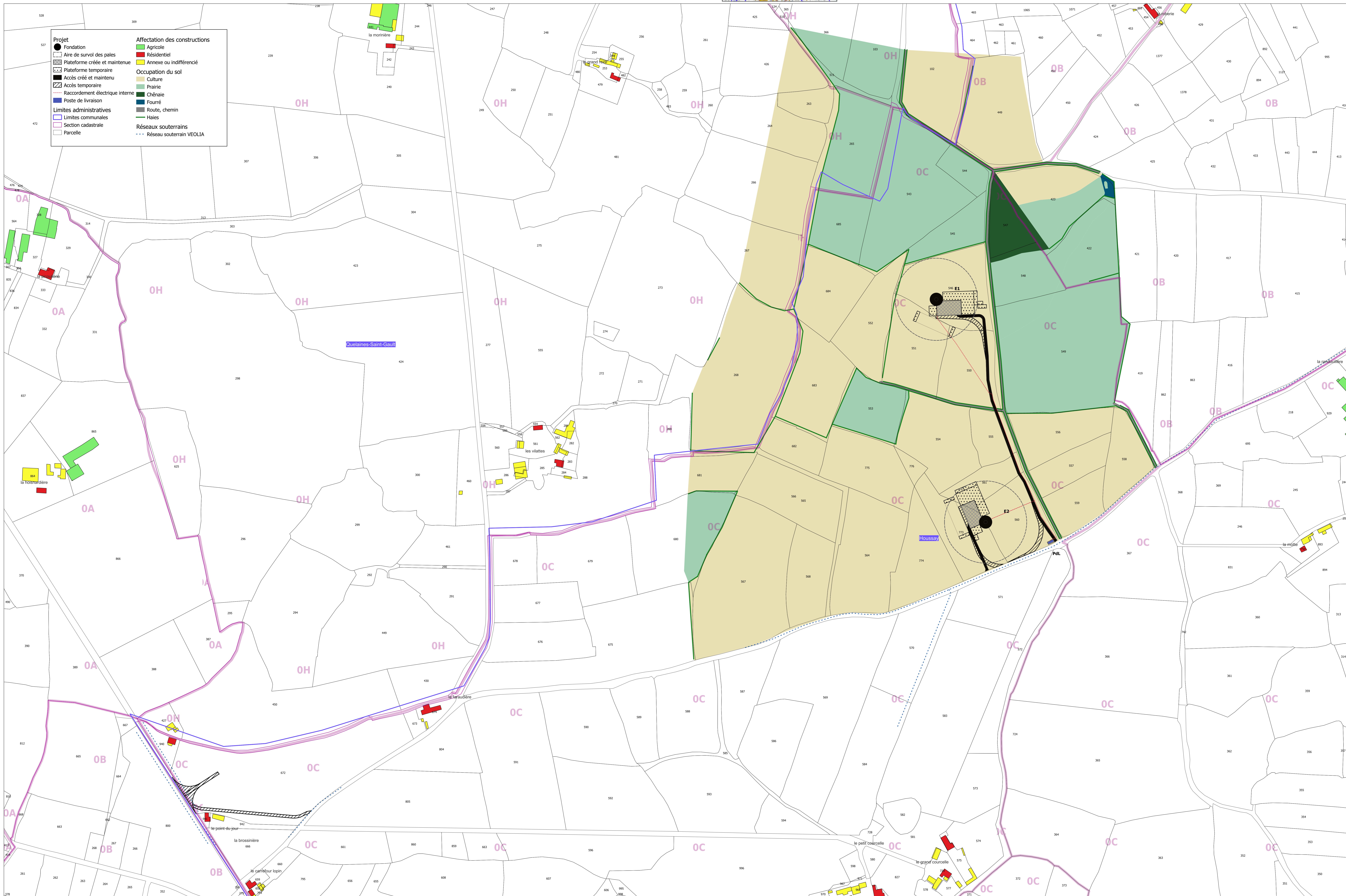
©An Avel Energy 2020

2024





COORDONNEES			
Infrastructure	Coord.X.L83	Coord.Y.L83	Altitude NGF
E1	433970	6762089	103 m
E2	433942	6762709	106 m
PdL	433970	6762676	106 m



**Projet**

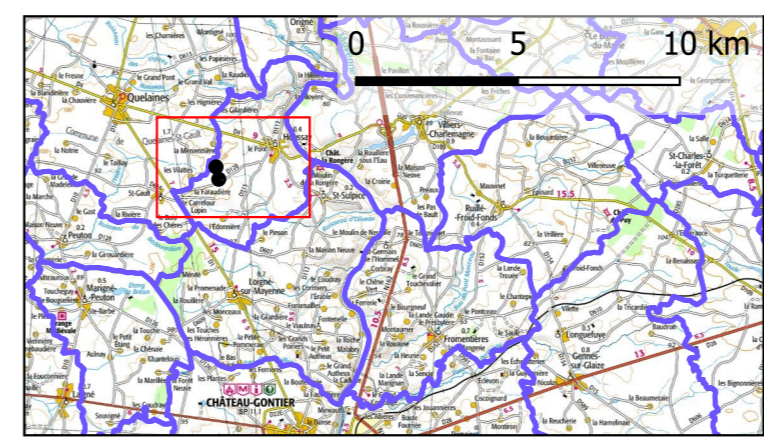
- Fondation
- ▭ Aire de survol des pales
- ▭ Plateforme créée et maintenue
- ▭ Plateforme temporaire
- ▭ Accès créé et maintenu
- ▭ Accès temporaire
- ▭ Raccordement électrique interne
- ▭ Poste de livraison
- ▭ Limites administratives
- ▭ Limites communales
- ▭ Section cadastrale
- ▭ Parcelle

**Affectation des constructions**

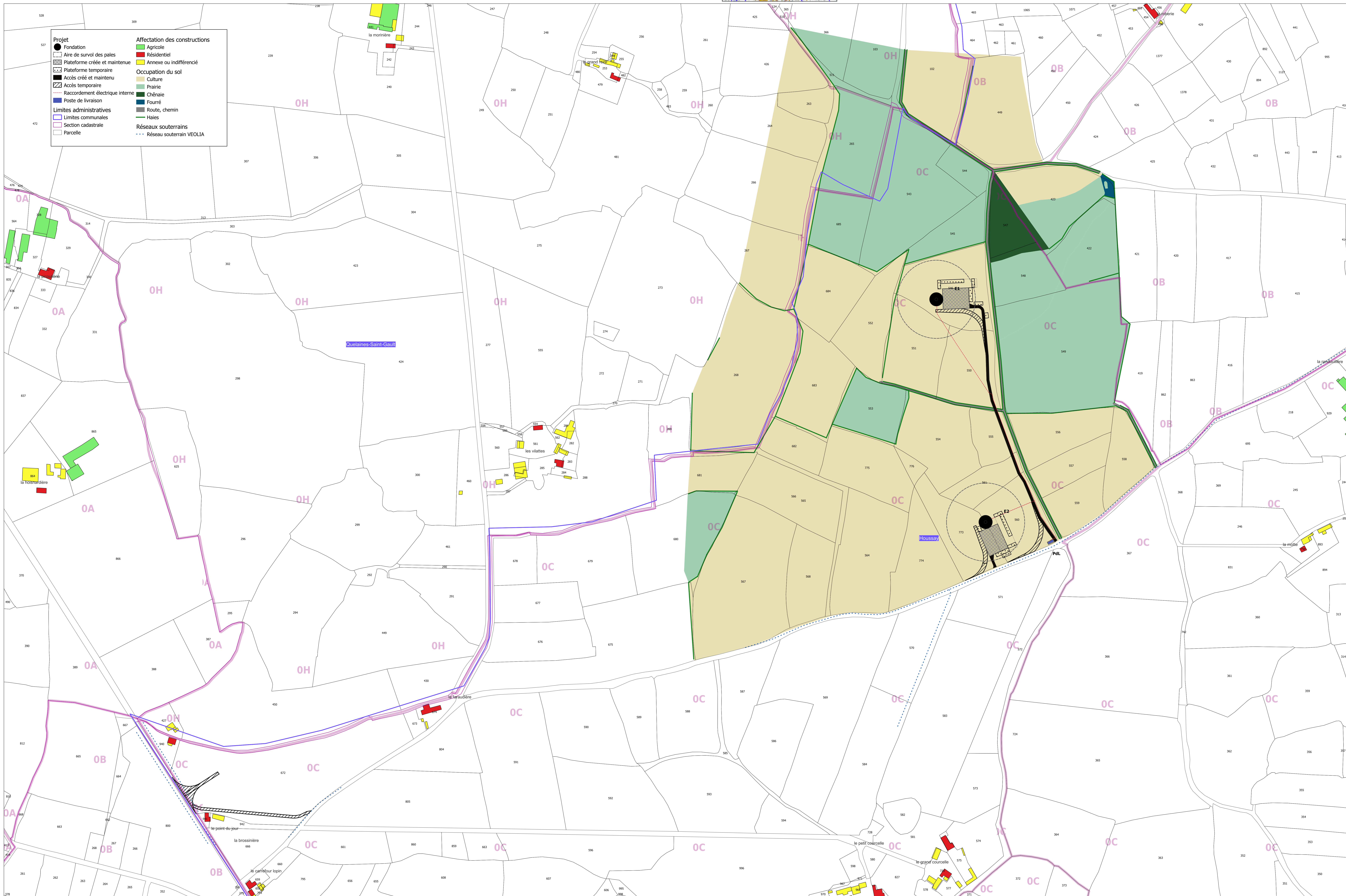
- Agricole
- Résidentiel
- Annexe ou indifférencié

**Occupation du sol**

- Culture
- Prairie
- Chênaie
- Fourré
- Route, chemin
- Haies
- Réseaux souterrains
- Réseau souterrain VEOLIA



COORDONNEES			
Infrastructure	Coord.X.L83	Coord.Y.L83	Altitude NGF
E1	433270	6762049	103 m
E2	433042	6762709	106 m
PdL	433213	6762676	104 m



**Projet**

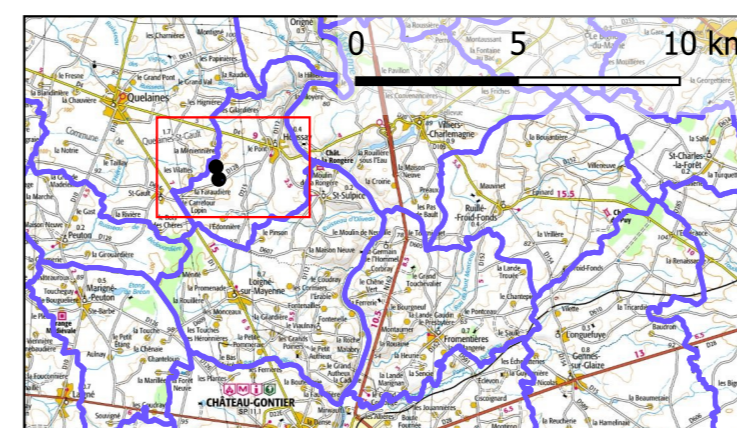
- Fondation
- Aire de survol des pales
- Plateforme créée et maintenue
- Plateforme temporaire
- Accès créé et maintenu
- Accès temporaire
- Raccordement électrique interne
- Poste de livraison
- Limites administratives
- Limites communales
- Section cadastrale
- Parcelle

**Affectation des constructions**

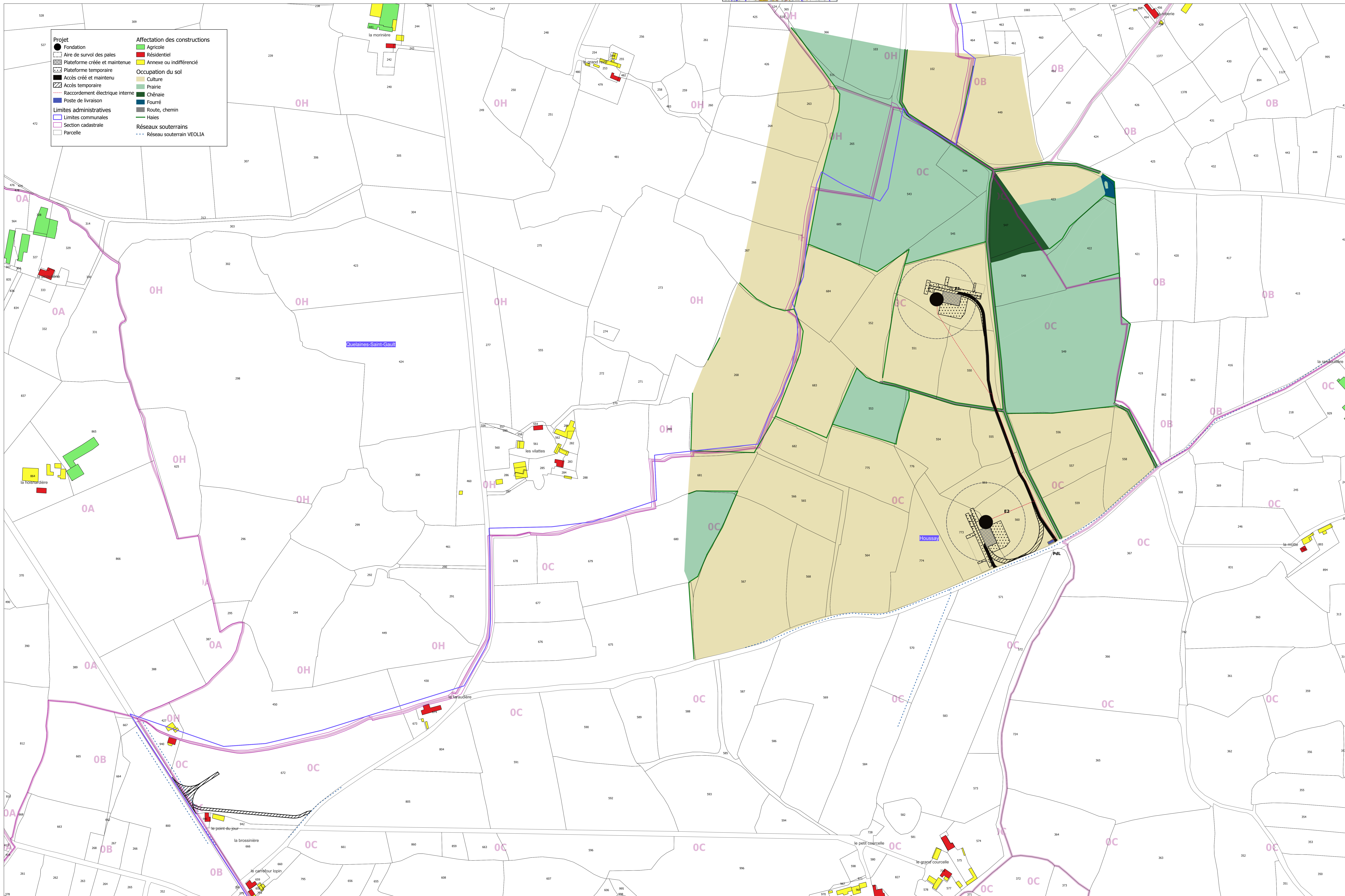
- Agricole
- Résidentiel
- Annexe ou indifférencié

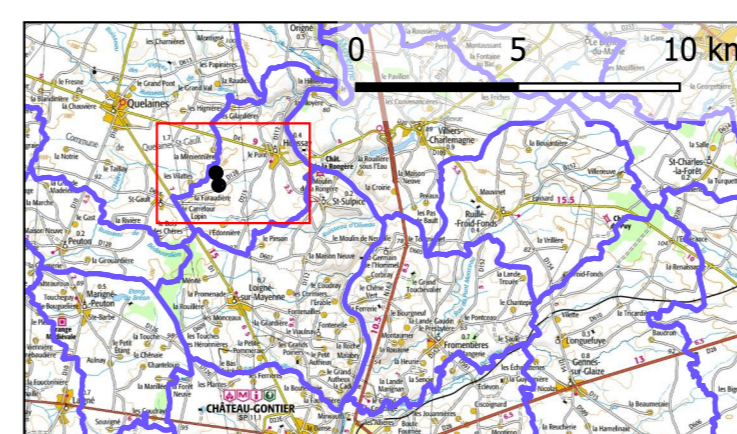
**Occupation du sol**

- Culture
- Prairie
- Chênaie
- Fourré
- Route, chemin
- Haies
- Réseaux souterrains
- Réseau souterrain VEOLIA



COORDONNEES			
Infrastructure	Coord.X LR3	Coord.Y LR3	Altitude NGF
E1	433270	6762080	103 m
E2	433042	6762700	106 m
PdL	433213	6762670	104 m





COORDONNEES			
Infrastructure	Coord.X LR3	Coord.Y LR3	Altitude NGF
E1	433270	6762049	103 m
E2	433042	6762709	106 m
PdL	433213	6762676	104 m

