

PLAN DE SITUATION AU 1 / 25 000

Parc éolien des Landes

Commune d'Houssay | Département de la Mayenne | Région Pays-de-la-Loire

Juin

©An Avel Energy 2020

2024



SAS La Petite Lande

Commune de Houssay (53)

PLAN DE SITUATION DU PROJET

(art. R.181-13 2° du Code de l'Environnement)

Modèle Enercon E138

Aménagements

- Fondation
- ▭ Aire de survol des pales
- ▣ Plateformes créées et maintenues
- Accès créés et maintenus
- Poste de livraison
- - - Raccordement électrique interne

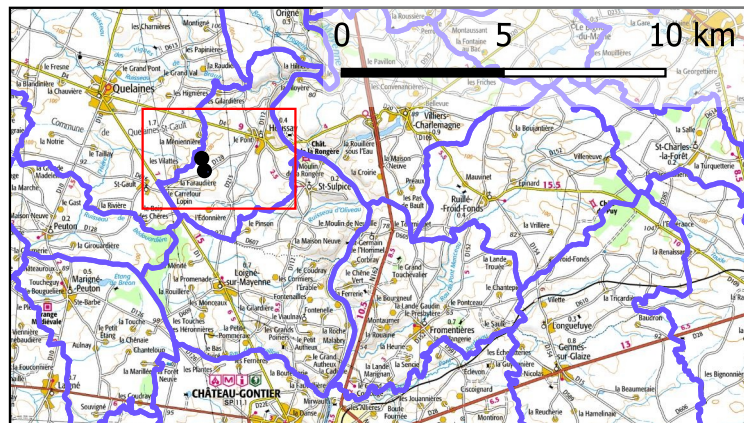
Limites administratives

- ▭ Limites communales

ECHELLE

1/25 000° (impression A3 pleine page)

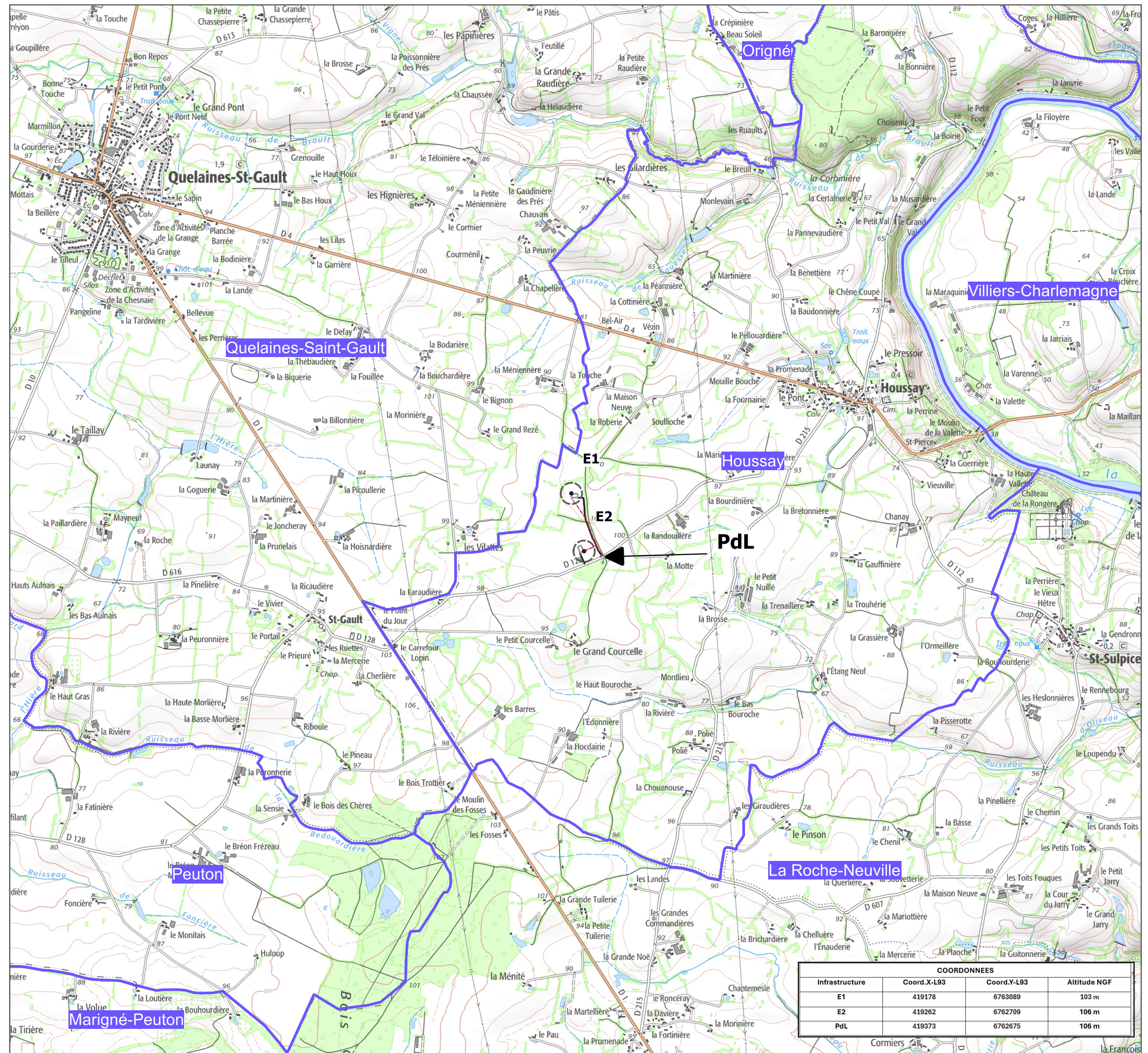
0 500 1 000 m



31 Mai 2024



SAS La Petite lande



COORDONNEES			
Infrastructure	Coord.X-L93	Coord.Y-L93	Altitude NGF
E1	419178	6763089	103 m
E2	419262	6762709	106 m
PdL	419373	6762675	106 m

SAS La Petite Lande

Commune de Houssay (53)

PLAN DE SITUATION DU PROJET

(art. R.181-13 2° du Code de l'Environnement)

Modèle NORDEX N131

Aménagements

- Fondation
- ▭ Aire de survol des pales
- ▣ Plateformes créées et maintenues
- Accès créés et maintenus
- Poste de livraison
- Raccordement électrique interne

Limites administratives

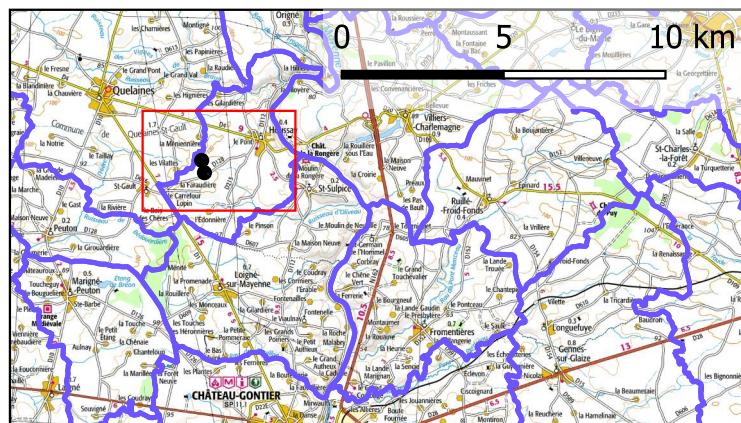
- ▭ Limites communales

ECHELLE

1/25 000° (impression A3 pleine page)



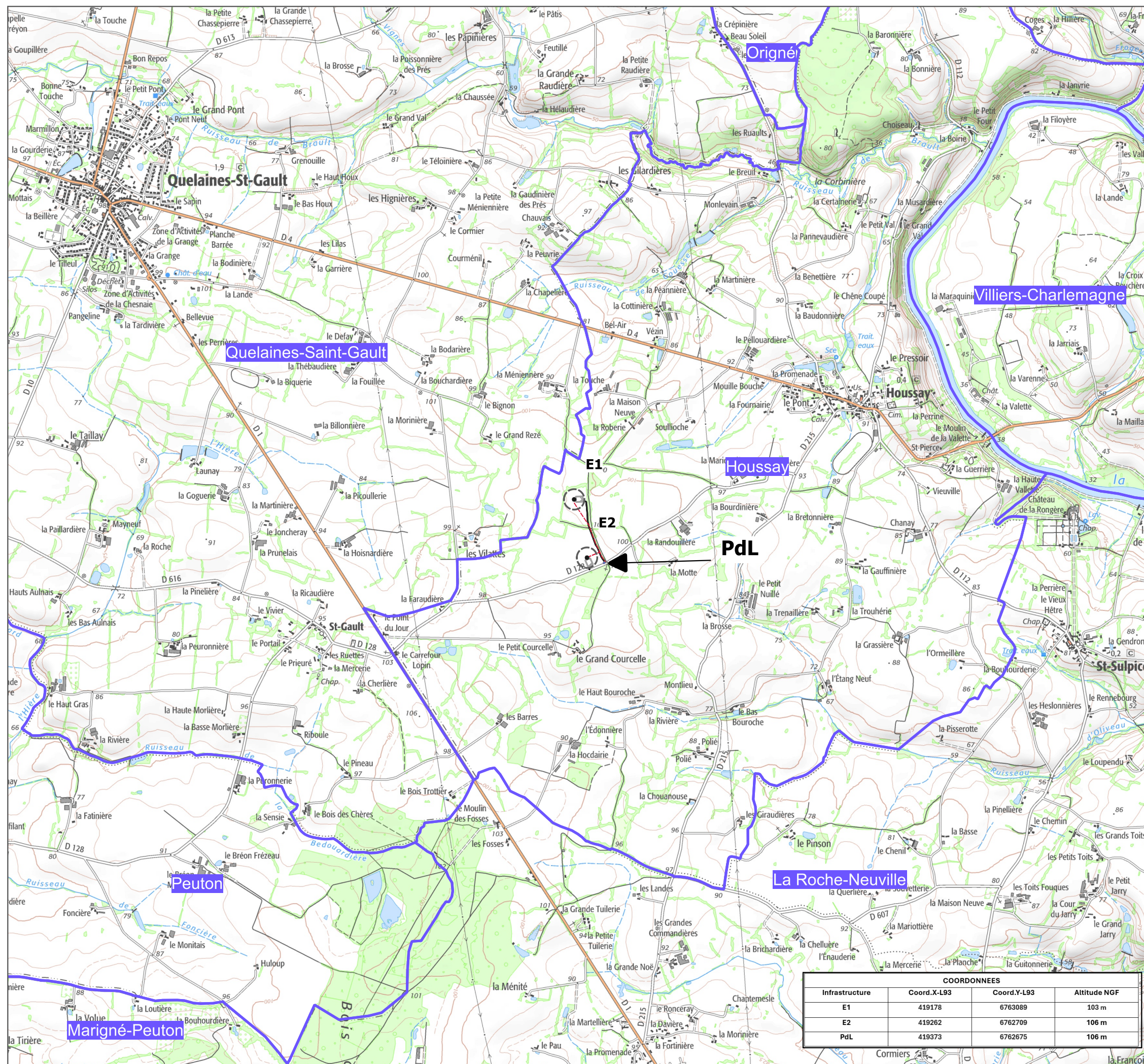
0 500 1 000 m



31 Mai 2024



SAS La Petite lande



COORDONNEES			
Infrastructure	Coord.X-L93	Coord.Y-L93	Altitude NGF
E1	419178	6763089	103 m
E2	419262	6762709	106 m
PdL	419373	6762675	106 m

SAS La Petite Lande

Commune de Houssay (53)

PLAN DE SITUATION DU PROJET

(art. R.181-13 2° du Code de l'Environnement)

Modèle NORDEX N133

Aménagements

- Fondation
- ▭ Aire de survol des pales
- ▣ Plateformes créées et maintenues
- Accès créés et maintenus
- Poste de livraison
- Raccordement électrique interne

Limites administratives

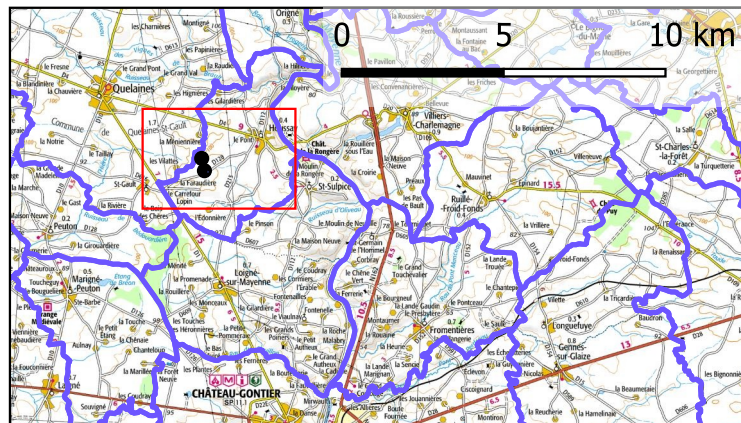
- ▭ Limites communales

ECHELLE

1/25 000° (impression A3 pleine page)



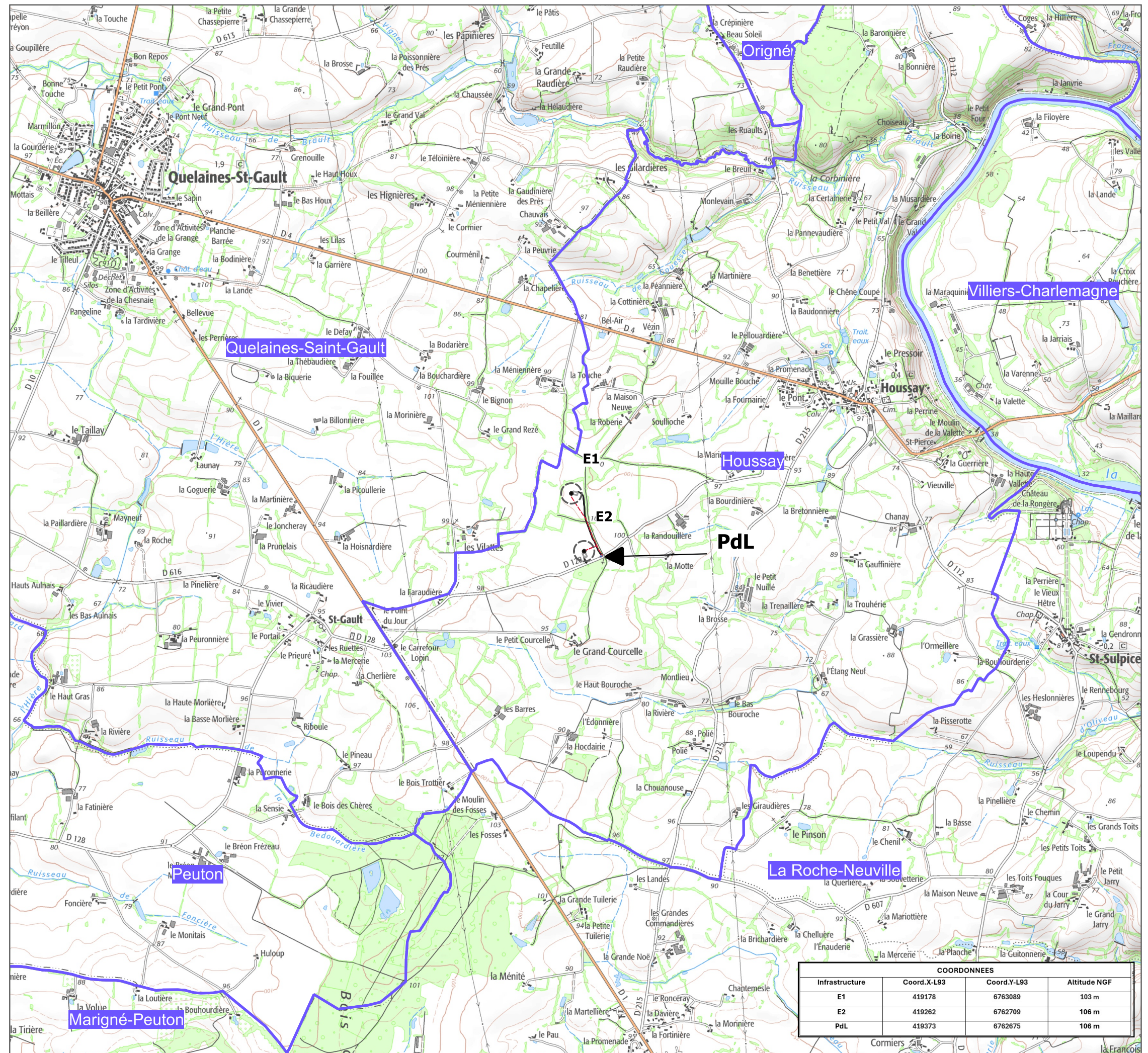
0 500 1 000 m



31 Mai 2024



SAS La Petite lande



SAS La Petite Lande

Commune de Houssay (53)

PLAN DE SITUATION DU PROJET

(art. R.181-13 2° du Code de l'Environnement)

Modèle Vestas V136

Aménagements

- Fondation
- ▭ Aire de survol des pales
- ▣ Plateformes créées et maintenues
- Accès créés et maintenus
- Poste de livraison
- Raccordement électrique interne

Limites administratives

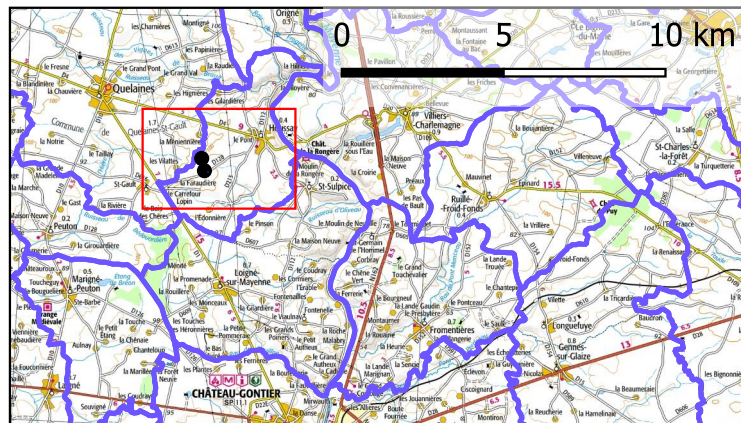
- ▭ Limites communales

ECHELLE

1/25 000° (impression A3 pleine page)



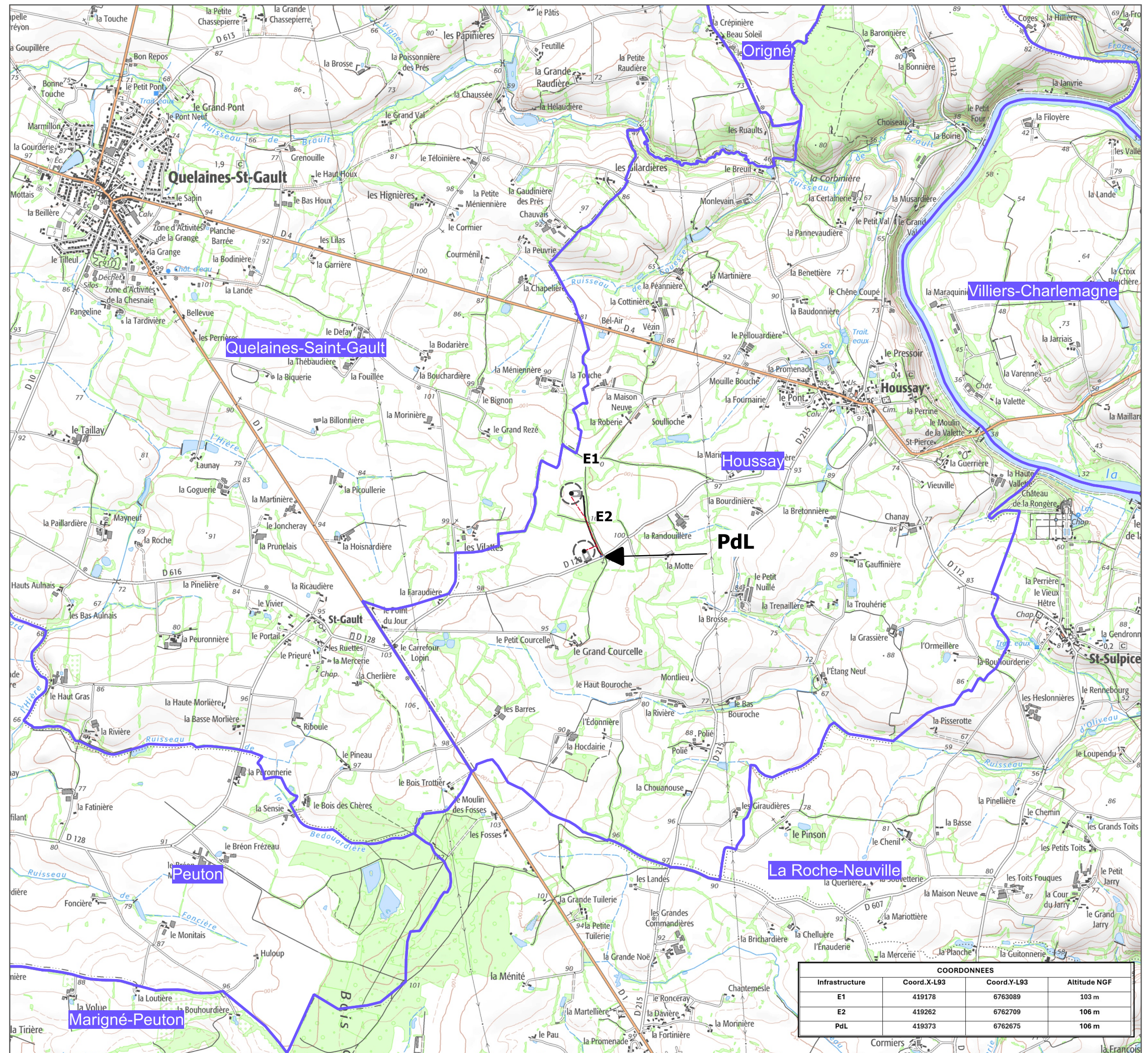
0 500 1 000 m



31 Mai 2024



SAS La Petite lande



COORDONNEES			
Infrastructure	Coord.X-L93	Coord.Y-L93	Altitude NGF
E1	419178	6763089	103 m
E2	419262	6762709	106 m
PdL	419373	6762675	106 m