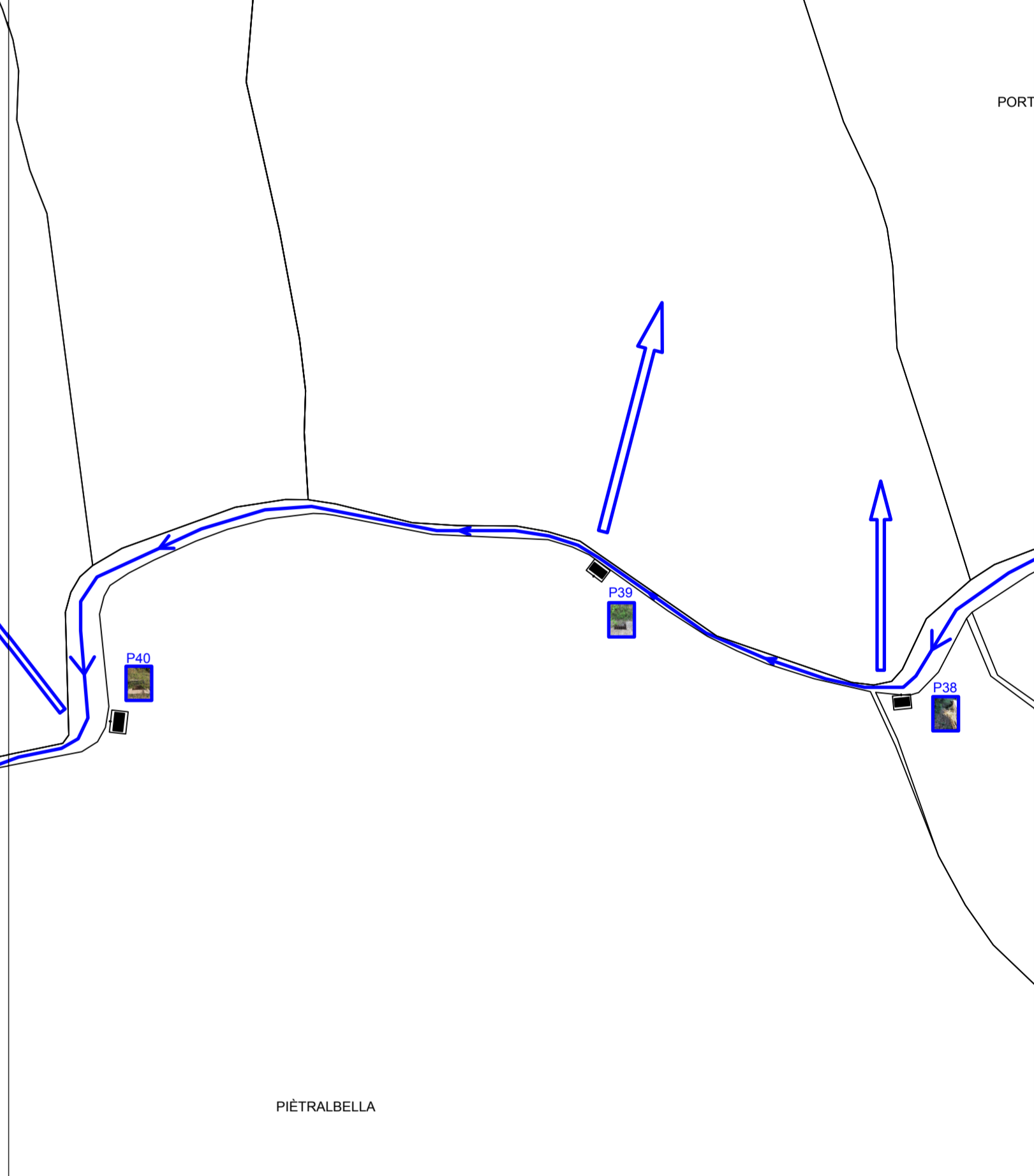
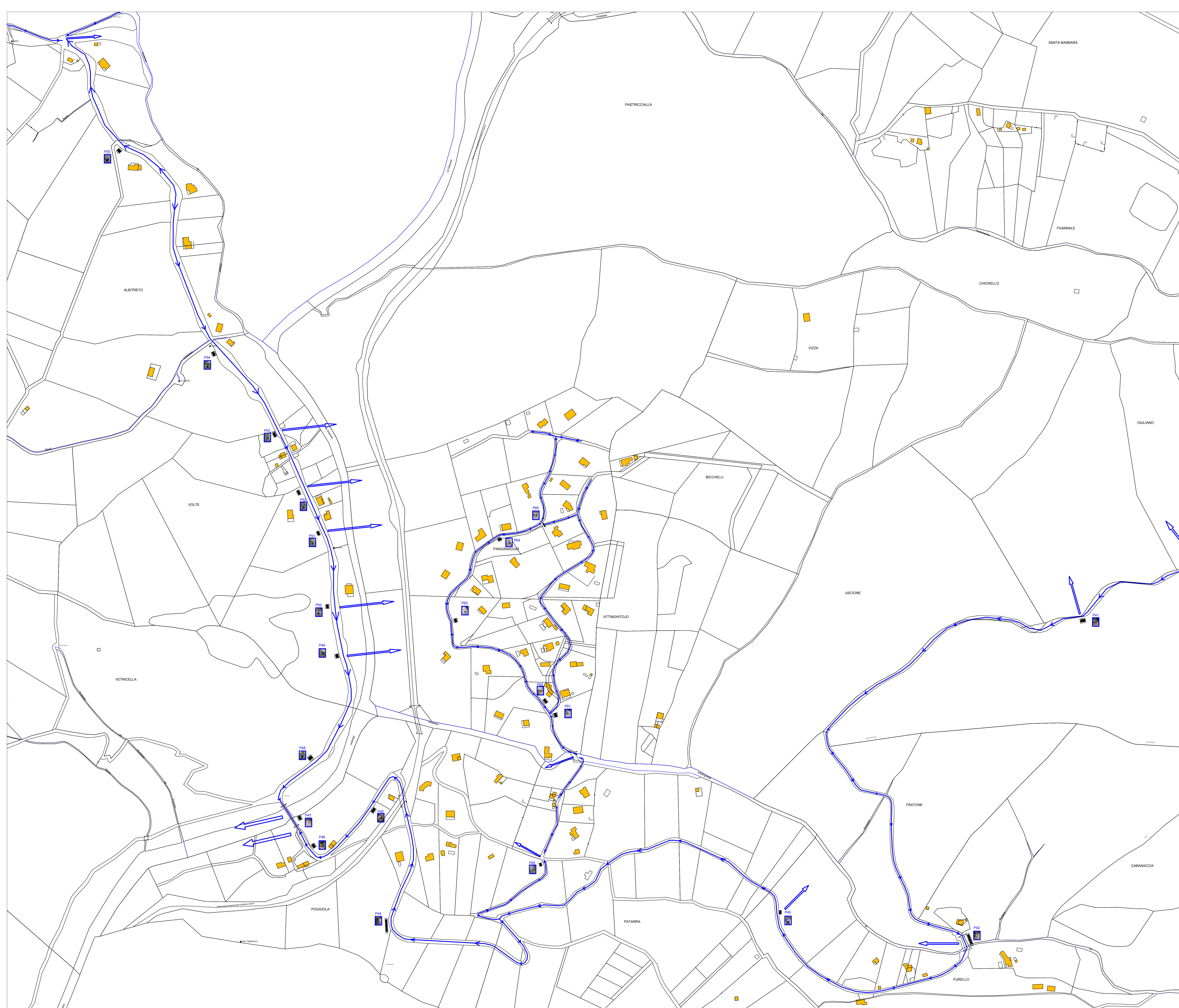





Département : CORSE DU SUD	
COMMUNE PERI	
PLAN RESEAU PLUVIAL SUR CADASTRE	
ZONE LOTISSEMENT	
VERSION 01	27/10/18
Echelle : 1:2000	
Date : OCTOBRE 2018	
Dessinateur	
Patrick SCARPARO	
BL INGENIERIE Gilles ROPERS	
3 Bd Masseria 20000 AJACCIO	☎ : 06.35.45.26.71 ✉ : gilles.ropers@bl-ingenierie.fr



LEGENDE

-  SENS ECOULEMENT
-  EVACUATION
-  OUVRAGE PLUVIAL AVALOIR GRILLE...