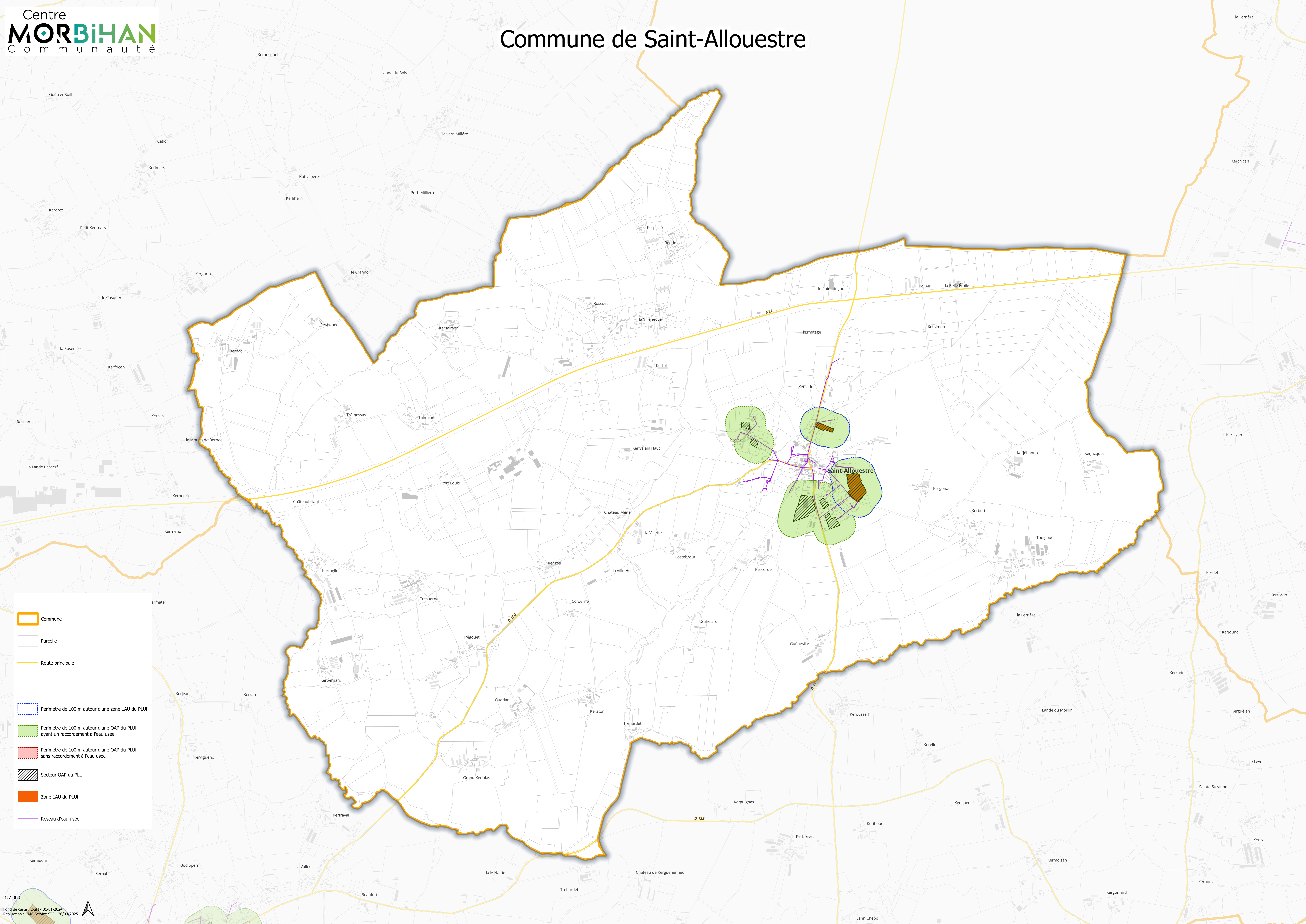











# Commune de Saint-Allouestre



	Commune
	Parcelle
	Route principale
	Périmètre de 100 m autour d'une zone 1AU du PLUi
	Périmètre de 100 m autour d'une OAP du PLUi ayant un raccordement à l'eau usée
	Périmètre de 100 m autour d'une OAP du PLUi sans raccordement à l'eau usée
	Secteur OAP du PLUi
	Zone 1AU du PLUi
	Réseau d'eau usée

