







Commune de Locminé

-  Commune
-  NC1
-  Cours d'eau DDTM (BCAE)

- PLUi (arrêt du 25-10-2024)
-  Périmètre de l'APPB de la Mulette perlière
 -  Zones humides
 -  Zones humides remarquables

1:12 273,703704

