




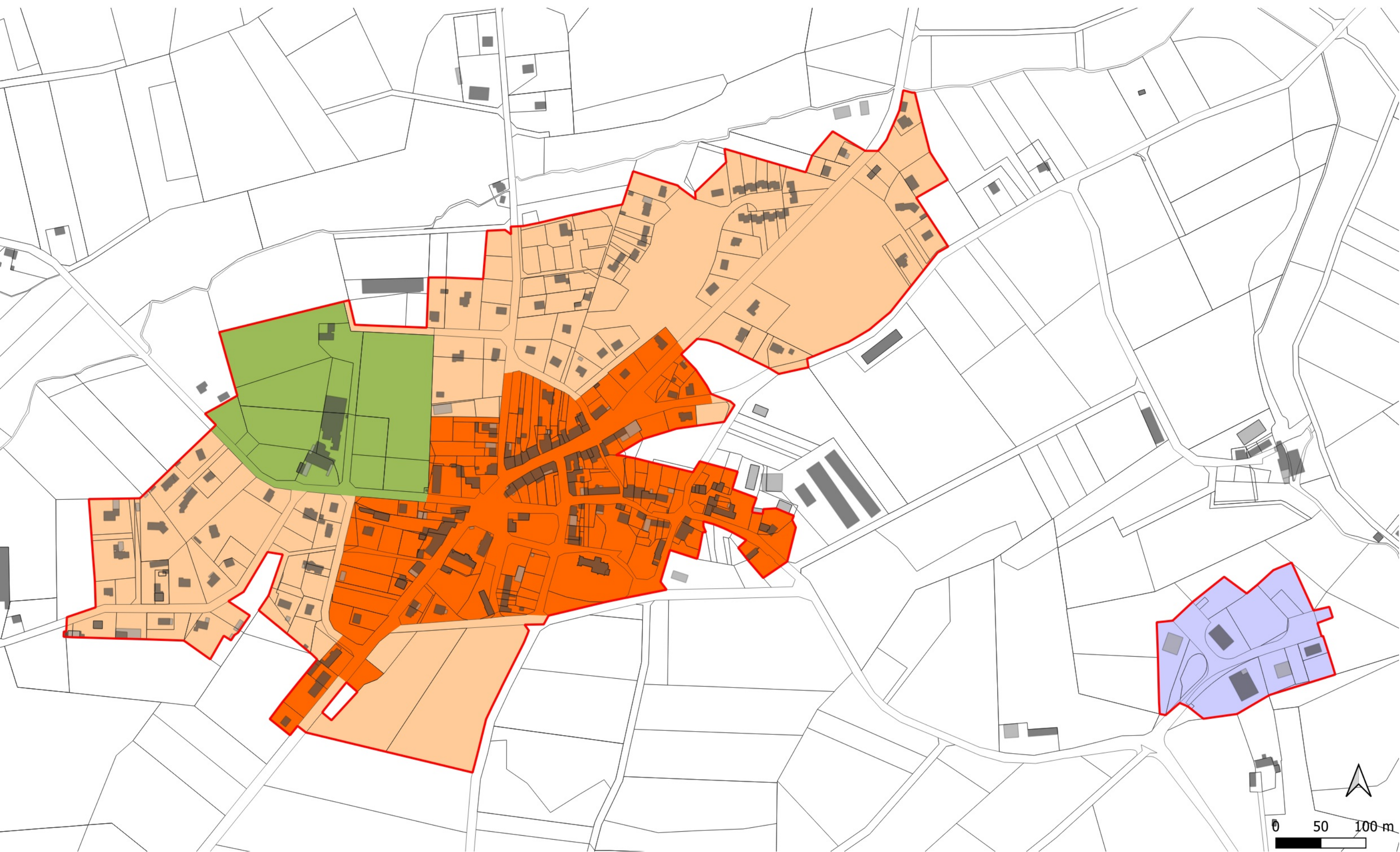
 Limite de commune	DESTINATIONS	 Secteur touristique / de loisirs
 Limite des zones U et AU	 Secteur de centralité principale	 Zones d'Activités de proximité
	 Secteur résidentiel	



--- Limite de commune
— Limite des zones U et AU

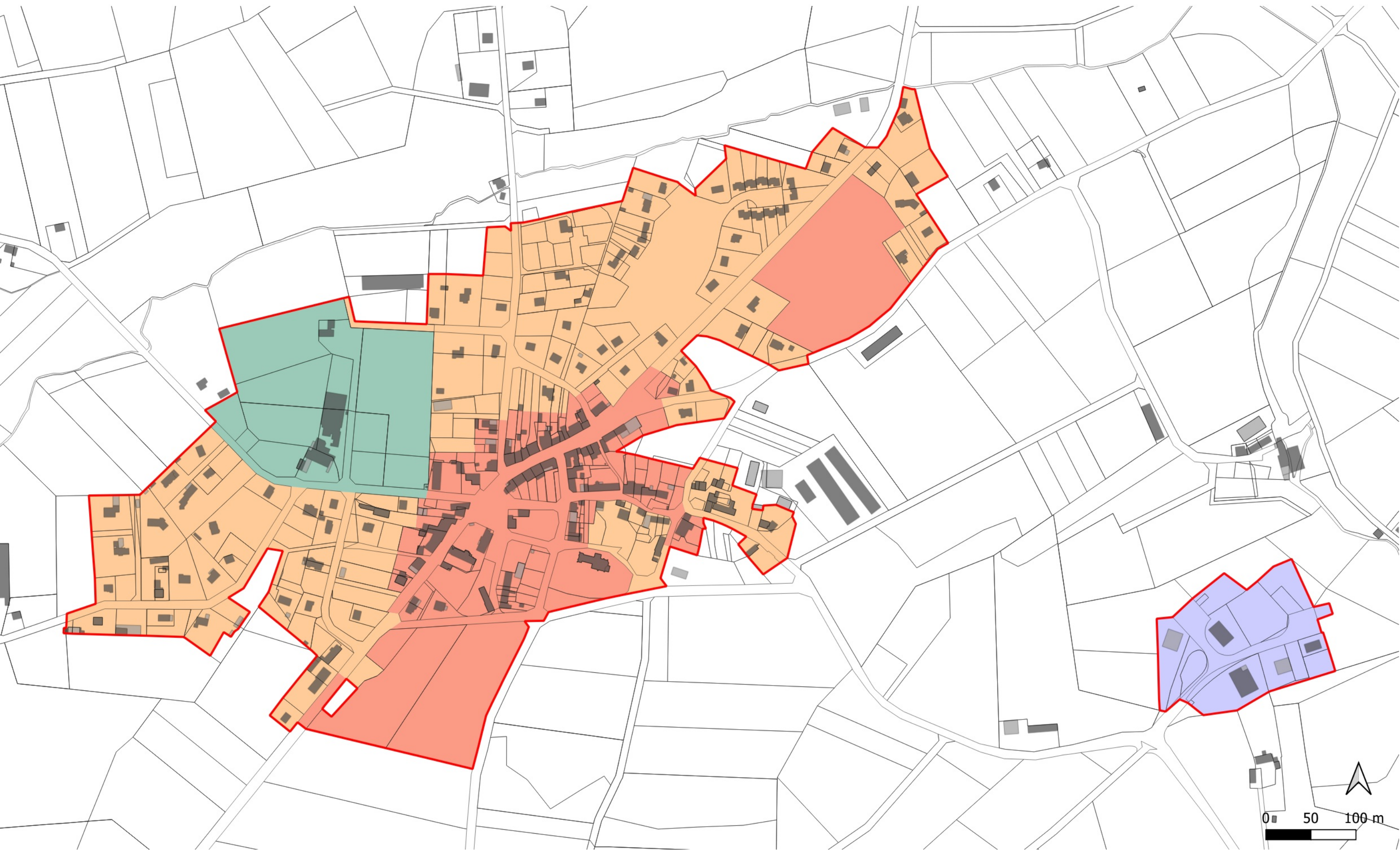
Constructions de la destination « Equipements d'intérêt collectif et services publics »







□ Hauteur maximale non réglementée

Constructions des autres destinations

- 11 m au point le plus haut (7,5 m en cas de mono-pente), 7,5 m au sommet de la façade
- 10 m au point le plus haut (6 m en cas de mono-pente), 6 m au sommet de la façade

10 m au point le plus haut
15 m au point le plus haut, sous réserve d'application des règles de prospect par rapport aux limites avec d'autres secteurs



 Limite de commune	 Secteur périphérique
 Limite des zones U et AU	 Secteur d'équipement ou touristique / de loisirs
ALIGNEMENTS	
 Secteur central	 Secteur d'activités

