

---

# PLAN LOCAL D'URBANISME INTERCOMMUNAL CENTRE MORBIHAN COMMUNAUTE

## Règlement écrit

*Pièce 5.4.7 – Inventaire des bâtiments  
éligibles au changement de destination sur  
la commune de Moréac*

Novembre 2024

# BÂTIMENT ÉLIGIBLE AU CHANGEMENT DE DESTINATION

Commune : MOREAC

Adresse : KERDOIRIE

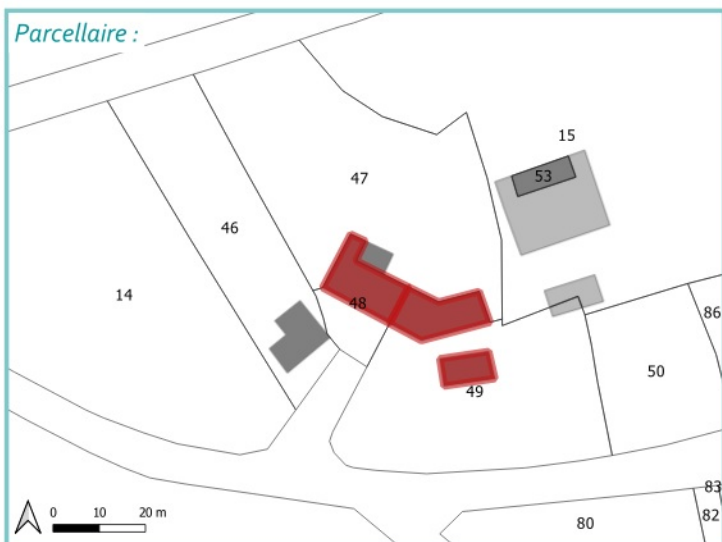
Parcelle(s) : ZY 47

N° du bâtiment : 001

ZY 48

## LOCALISATION

Parcellaire :



Vue aérienne :



## CRITÈRES

ASPECT	SITUATION	ÉQUIPEMENT
<input checked="" type="checkbox"/> Emprise du bâtiment $\geq 50\text{m}^2$ Surface du bâtiment : <b>159 m<sup>2</sup></b>	<input checked="" type="checkbox"/> Localisation en dehors de la zone urbaine	<input checked="" type="checkbox"/> Possibilité de 2 places de stationnement
<input checked="" type="checkbox"/> Bon état du bâtiment	<input checked="" type="checkbox"/> Localisation non-isolée	<input checked="" type="checkbox"/> Raccordé (ou raccordable) au réseau électrique
<input checked="" type="checkbox"/> Intérêt patrimonial	<input checked="" type="checkbox"/> Desservi par un accès et une voie sécurisés	

## PHOTO(S) DU BÂTIMENT



# BÂTIMENT ÉLIGIBLE AU CHANGEMENT DE DESTINATION

Commune : MOREAC

Adresse : KERDOIRIE

Parcelle(s) : ZY 47

N° du bâtiment : 002

ZY 48

## LOCALISATION



## CRITÈRES

ASPECT	SITUATION	ÉQUIPEMENT
<input checked="" type="checkbox"/> Emprise du bâtiment $\geq 50\text{m}^2$ Surface du bâtiment : <b>155 m<sup>2</sup></b>	<input checked="" type="checkbox"/> Localisation en dehors de la zone urbaine	<input checked="" type="checkbox"/> Possibilité de 2 places de stationnement
<input checked="" type="checkbox"/> Bon état du bâtiment	<input checked="" type="checkbox"/> Localisation non-isolée	<input checked="" type="checkbox"/> Raccordé (ou raccordable) au réseau électrique
<input checked="" type="checkbox"/> Intérêt patrimonial	<input checked="" type="checkbox"/> Desservi par un accès et une voie sécurisés	

## PHOTO(S) DU BÂTIMENT



# BÂTIMENT ÉLIGIBLE AU CHANGEMENT DE DESTINATION

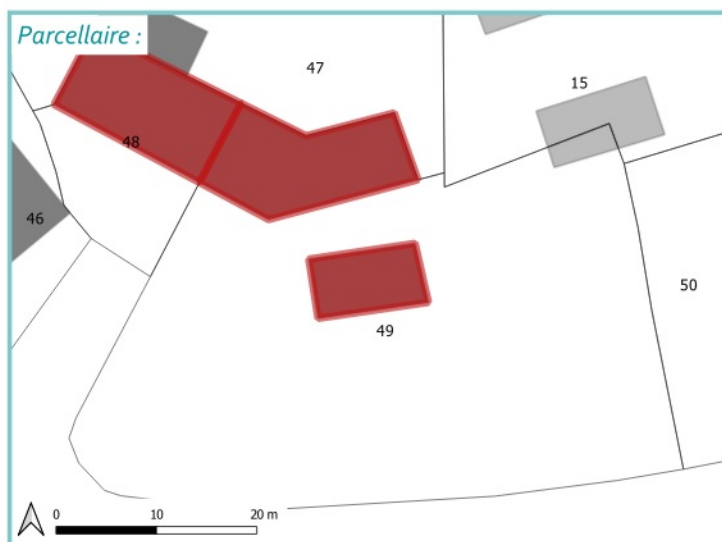
Commune : MOREAC

Adresse : KERDOIRIE

Parcelle(s) : ZY 49

N° du bâtiment : 003

## LOCALISATION



## CRITÈRES

ASPECT	SITUATION	ÉQUIPEMENT
<input checked="" type="checkbox"/> Emprise du bâtiment $\geq 50\text{m}^2$ Surface du bâtiment : <b>65 m<sup>2</sup></b>	<input checked="" type="checkbox"/> Localisation en dehors de la zone urbaine	<input checked="" type="checkbox"/> Possibilité de 2 places de stationnement
<input checked="" type="checkbox"/> Bon état du bâtiment	<input checked="" type="checkbox"/> Localisation non-isolée	<input checked="" type="checkbox"/> Raccordé (ou raccordable) au réseau électrique
<input checked="" type="checkbox"/> Intérêt patrimonial	<input checked="" type="checkbox"/> Desservi par un accès et une voie sécurisés	

## PHOTO(S) DU BÂTIMENT



# BÂTIMENT ÉLIGIBLE AU CHANGEMENT DE DESTINATION

Commune : MOREAC

Adresse : MOULIN DE BOLAN

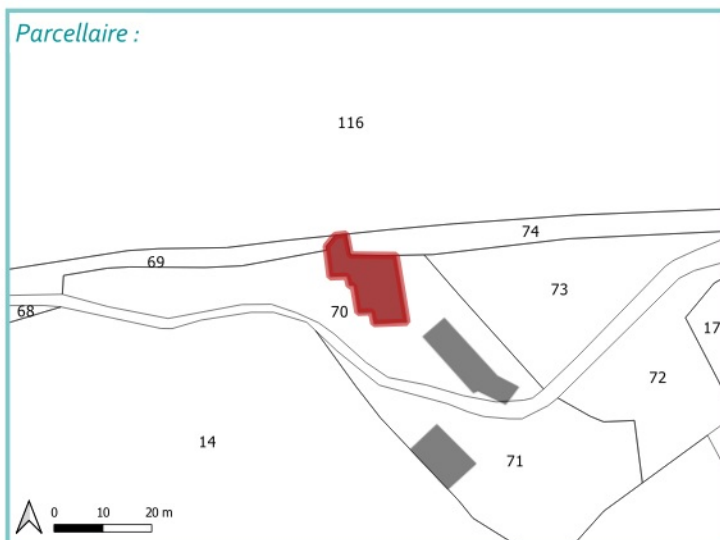
Parcelle(s) : ZI 116

N° du bâtiment : 004

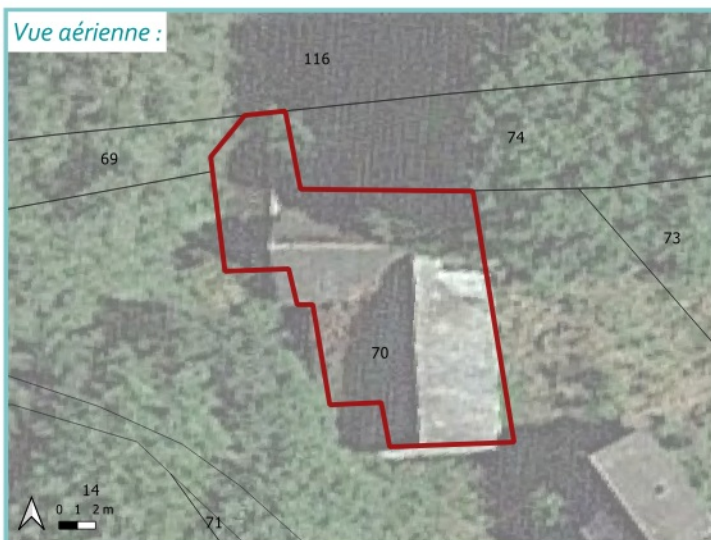
ZI 69

## LOCALISATION

Parcelle :



Vue aérienne :



## CRITÈRES

ASPECT	SITUATION	ÉQUIPEMENT
<input checked="" type="checkbox"/> Emprise du bâtiment $\geq 50\text{m}^2$ Surface du bâtiment : <b>166 m<sup>2</sup></b>	<input checked="" type="checkbox"/> Localisation en dehors de la zone urbaine	<input checked="" type="checkbox"/> Possibilité de 2 places de stationnement
<input checked="" type="checkbox"/> Bon état du bâtiment	<input checked="" type="checkbox"/> Localisation non-isolée	<input checked="" type="checkbox"/> Raccordé (ou raccordable) au réseau électrique
<input checked="" type="checkbox"/> Intérêt patrimonial	<input checked="" type="checkbox"/> Desservi par un accès et une voie sécurisés	

## PHOTO(S) DU BÂTIMENT



# BÂTIMENT ÉLIGIBLE AU CHANGEMENT DE DESTINATION

Commune : MOREAC

Adresse : KERVLARD

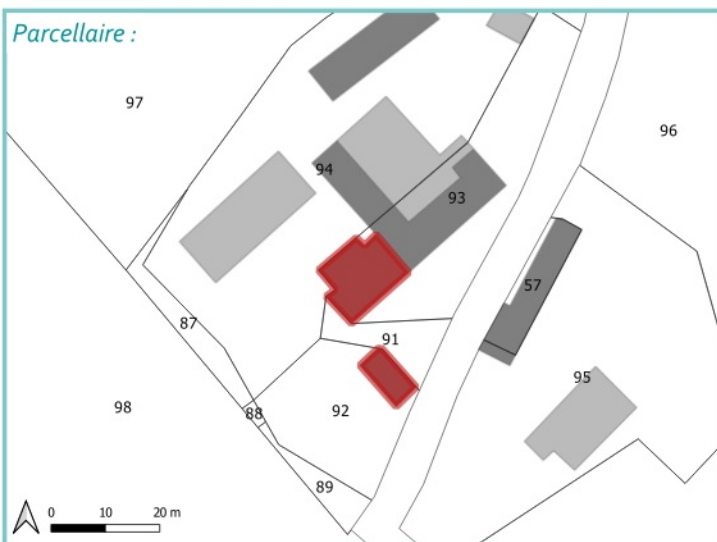
Parcelle(s) : ZY 91

N° du bâtiment : 005

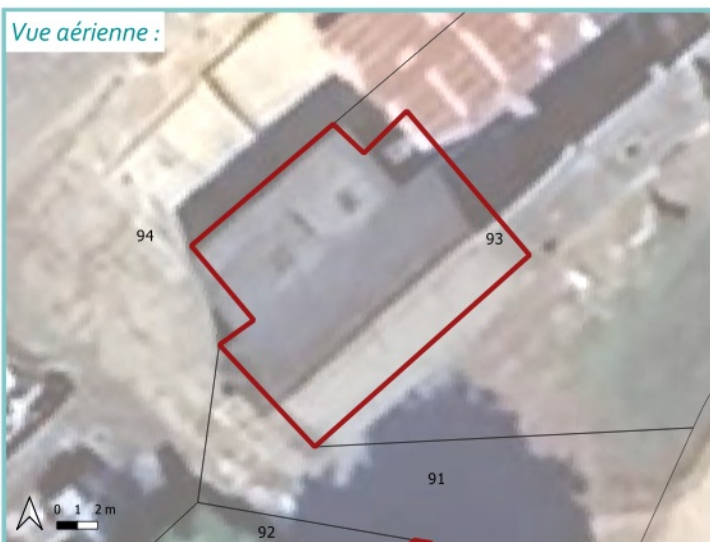
ZY 93

## LOCALISATION

Parcelle :



Vue aérienne :



## CRITÈRES

ASPECT	SITUATION	ÉQUIPEMENT
<input checked="" type="checkbox"/> Emprise du bâtiment $\geq 50\text{m}^2$ Surface du bâtiment : <b>146 m<sup>2</sup></b>	<input checked="" type="checkbox"/> Localisation en dehors de la zone urbaine	<input checked="" type="checkbox"/> Possibilité de 2 places de stationnement
<input checked="" type="checkbox"/> Bon état du bâtiment	<input checked="" type="checkbox"/> Localisation non-isolée	<input checked="" type="checkbox"/> Raccordé (ou raccordable) au réseau électrique
<input checked="" type="checkbox"/> Intérêt patrimonial	<input checked="" type="checkbox"/> Desservi par un accès et une voie sécurisés	

## PHOTO(S) DU BÂTIMENT



# BÂTIMENT ÉLIGIBLE AU CHANGEMENT DE DESTINATION

Commune : MOREAC

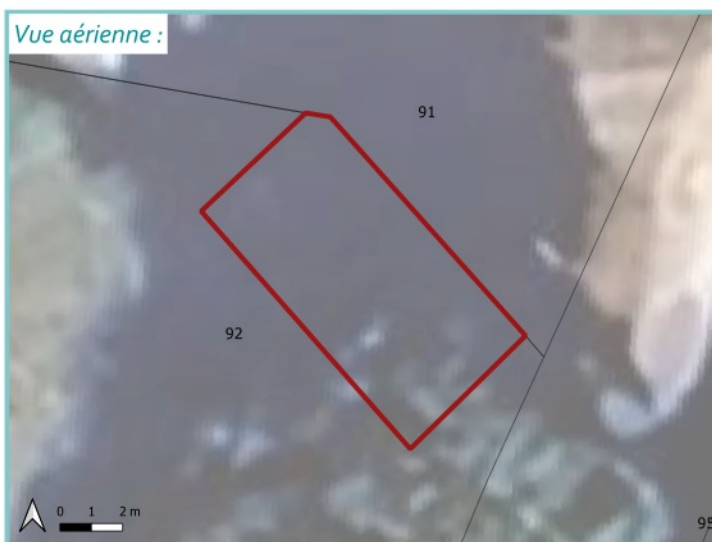
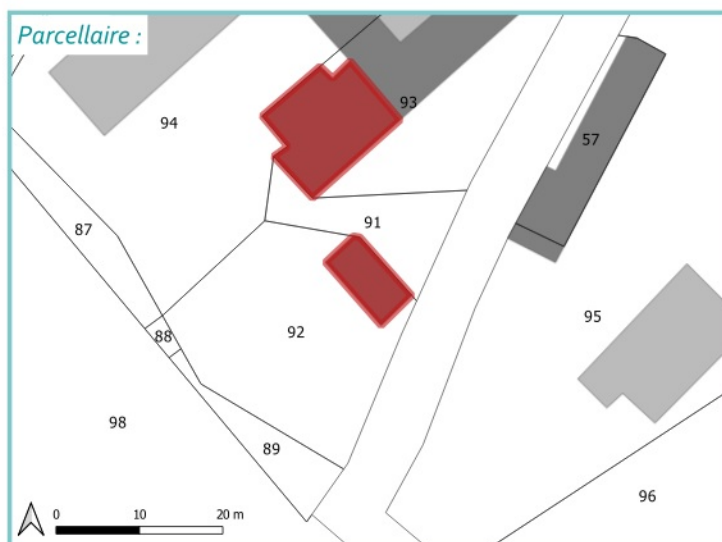
Adresse : KERVLARD

Parcelle(s) : ZY 91

N° du bâtiment : 006

ZY 92

## LOCALISATION



## CRITÈRES

ASPECT	SITUATION	ÉQUIPEMENT
<input checked="" type="checkbox"/> Emprise du bâtiment $\geq 50\text{m}^2$ Surface du bâtiment : <b>51 m<sup>2</sup></b>	<input checked="" type="checkbox"/> Localisation en dehors de la zone urbaine	<input checked="" type="checkbox"/> Possibilité de 2 places de stationnement
<input checked="" type="checkbox"/> Bon état du bâtiment	<input checked="" type="checkbox"/> Localisation non-isolée	<input checked="" type="checkbox"/> Raccordé (ou raccordable) au réseau électrique
<input checked="" type="checkbox"/> Intérêt patrimonial	<input checked="" type="checkbox"/> Desservi par un accès et une voie sécurisés	

## PHOTO(S) DU BÂTIMENT



# BÂTIMENT ÉLIGIBLE AU CHANGEMENT DE DESTINATION

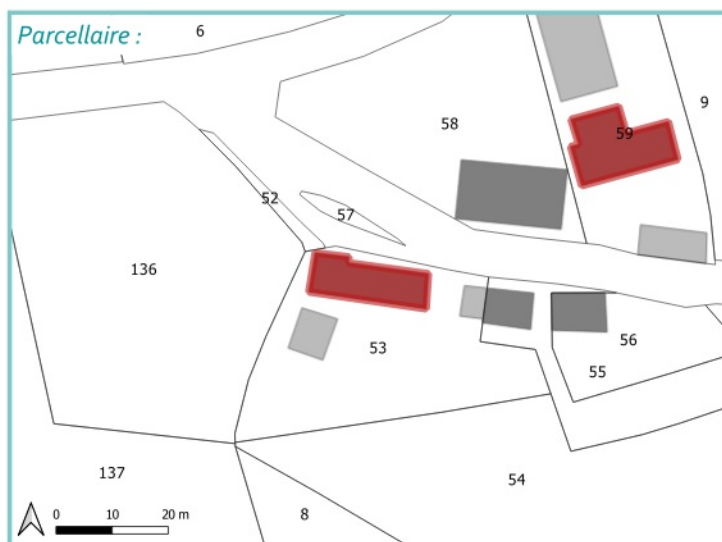
Commune : MOREAC

Adresse : CLIBERAN

Parcelle(s) : ZI 53

N° du bâtiment : 007

## LOCALISATION



## CRITÈRES

ASPECT	SITUATION	ÉQUIPEMENT
<input checked="" type="checkbox"/> Emprise du bâtiment $\geq 50\text{m}^2$ Surface du bâtiment : <b>135 m<sup>2</sup></b>	<input checked="" type="checkbox"/> Localisation en dehors de la zone urbaine	<input checked="" type="checkbox"/> Possibilité de 2 places de stationnement
<input checked="" type="checkbox"/> Bon état du bâtiment	<input checked="" type="checkbox"/> Localisation non-isolée	<input checked="" type="checkbox"/> Raccordé (ou raccordable) au réseau électrique
<input checked="" type="checkbox"/> Intérêt patrimonial	<input checked="" type="checkbox"/> Desservi par un accès et une voie sécurisés	

## PHOTO(S) DU BÂTIMENT





# BÂTIMENT ÉLIGIBLE AU CHANGEMENT DE DESTINATION

Commune : MOREAC

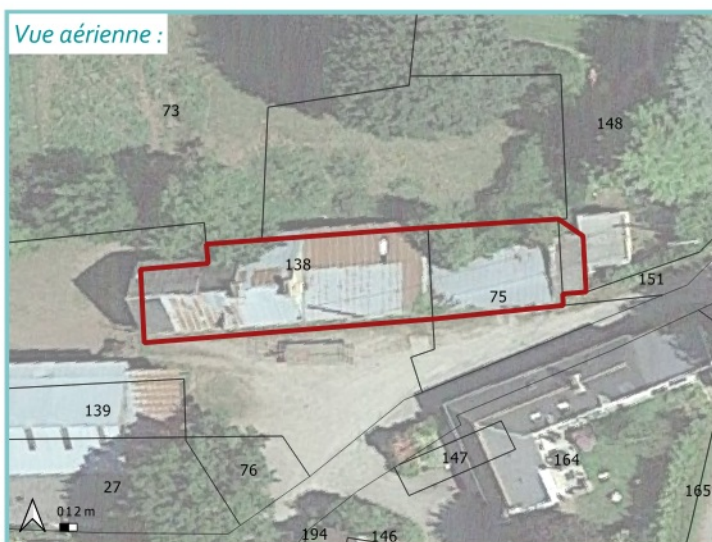
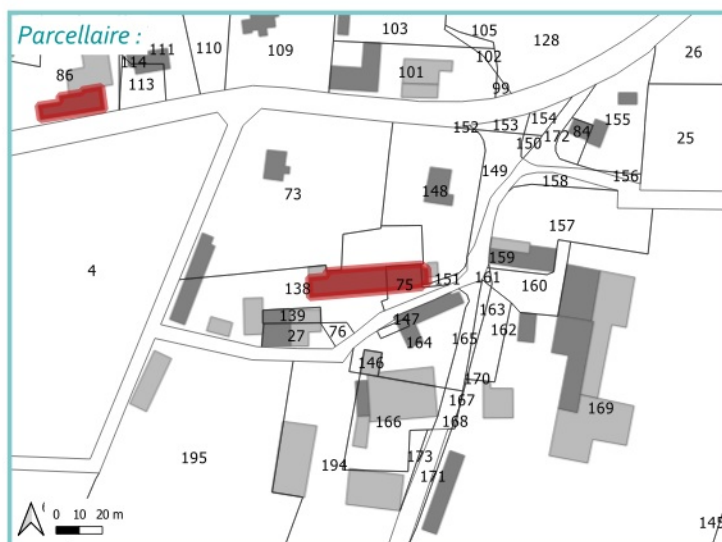
Adresse : SCAOQUET

Parcelle(s) : ZL 73

N° du bâtiment : 008

ZL 75

## LOCALISATION



## CRITÈRES

ASPECT	SITUATION	ÉQUIPEMENT
<input checked="" type="checkbox"/> Emprise du bâtiment $\geq 50m^2$ Surface du bâtiment : <b>520 m<sup>2</sup></b>	<input checked="" type="checkbox"/> Localisation en dehors de la zone urbaine	<input checked="" type="checkbox"/> Possibilité de 2 places de stationnement
<input checked="" type="checkbox"/> Bon état du bâtiment	<input checked="" type="checkbox"/> Localisation non-isolée	<input checked="" type="checkbox"/> Raccordé (ou raccordable) au réseau électrique
<input checked="" type="checkbox"/> Intérêt patrimonial	<input checked="" type="checkbox"/> Desservi par un accès et une voie sécurisés	

## PHOTO(S) DU BÂTIMENT



# BÂTIMENT ÉLIGIBLE AU CHANGEMENT DE DESTINATION

Commune : MOREAC

Adresse : KERCHICAN

Parcelle(s) : ZH 86

N° du bâtiment : 009

## LOCALISATION



## CRITÈRES

ASPECT	SITUATION	ÉQUIPEMENT
<input checked="" type="checkbox"/> Emprise du bâtiment $\geq 50\text{m}^2$ Surface du bâtiment : <b>233 m<sup>2</sup></b>	<input checked="" type="checkbox"/> Localisation en dehors de la zone urbaine	<input checked="" type="checkbox"/> Possibilité de 2 places de stationnement
<input checked="" type="checkbox"/> Bon état du bâtiment	<input checked="" type="checkbox"/> Localisation non-isolée	<input checked="" type="checkbox"/> Raccordé (ou raccordable) au réseau électrique
<input checked="" type="checkbox"/> Intérêt patrimonial	<input checked="" type="checkbox"/> Desservi par un accès et une voie sécurisés	

## PHOTO(S) DU BÂTIMENT



# BÂTIMENT ÉLIGIBLE AU CHANGEMENT DE DESTINATION

Commune : MOREAC

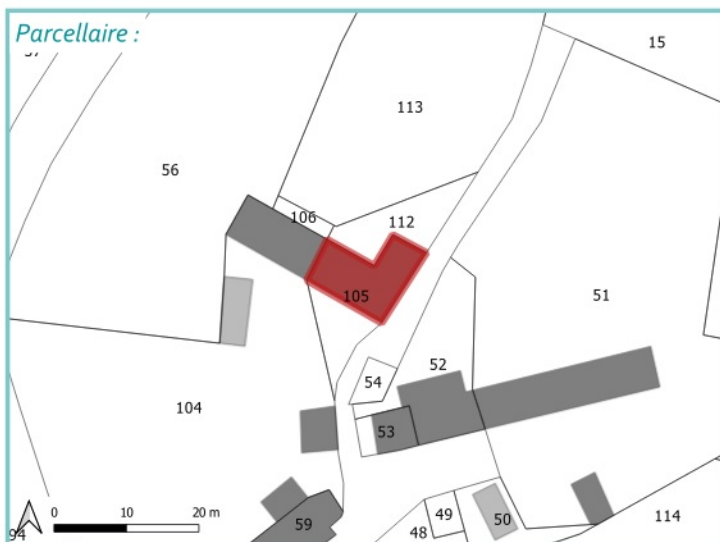
Adresse : TALHOUE LOJEAN

Parcelle(s) : ZE 104

N° du bâtiment : 010

ZE 105

## LOCALISATION



## CRITÈRES

ASPECT	SITUATION	ÉQUIPEMENT
<input checked="" type="checkbox"/> Emprise du bâtiment $\geq 50\text{m}^2$ Surface du bâtiment : <b>104 m<sup>2</sup></b>	<input checked="" type="checkbox"/> Localisation en dehors de la zone urbaine	<input checked="" type="checkbox"/> Possibilité de 2 places de stationnement
<input checked="" type="checkbox"/> Bon état du bâtiment	<input checked="" type="checkbox"/> Localisation non-isolée	<input checked="" type="checkbox"/> Raccordé (ou raccordable) au réseau électrique
<input checked="" type="checkbox"/> Intérêt patrimonial	<input checked="" type="checkbox"/> Desservi par un accès et une voie sécurisés	

## PHOTO(S) DU BÂTIMENT



# BÂTIMENT ÉLIGIBLE AU CHANGEMENT DE DESTINATION

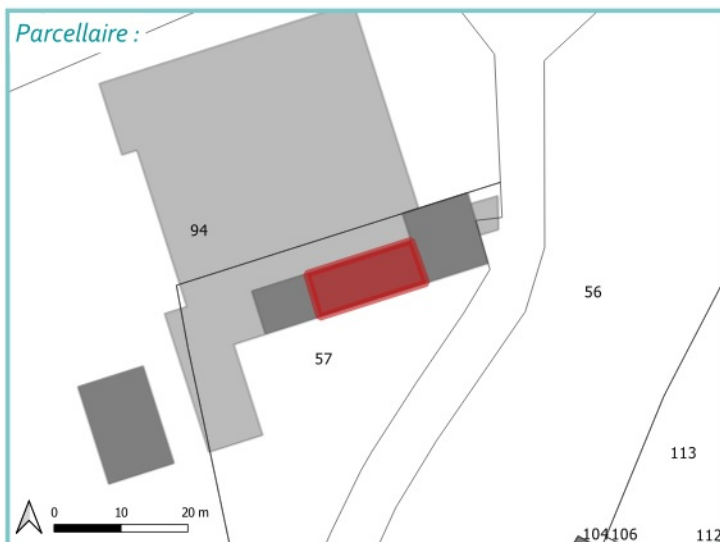
Commune : MOREAC

Adresse : TALHOUE LOJEAN

Parcelle(s) : ZE 57

N° du bâtiment : 011

## LOCALISATION



## CRITÈRES

ASPECT	SITUATION	ÉQUIPEMENT
<input checked="" type="checkbox"/> Emprise du bâtiment $\geq 50\text{m}^2$ Surface du bâtiment : <b>112 m<sup>2</sup></b>	<input checked="" type="checkbox"/> Localisation en dehors de la zone urbaine	<input checked="" type="checkbox"/> Possibilité de 2 places de stationnement
<input checked="" type="checkbox"/> Bon état du bâtiment	<input checked="" type="checkbox"/> Localisation non-isolée	<input checked="" type="checkbox"/> Raccordé (ou raccordable) au réseau électrique
<input checked="" type="checkbox"/> Intérêt patrimonial	<input checked="" type="checkbox"/> Desservi par un accès et une voie sécurisés	

## PHOTO(S) DU BÂTIMENT



# BÂTIMENT ÉLIGIBLE AU CHANGEMENT DE DESTINATION

Commune : MOREAC

Adresse : TALHOUE LOJEAN

Parcelle(s) : ZE 62

N° du bâtiment : 012

## LOCALISATION



## CRITÈRES

ASPECT	SITUATION	ÉQUIPEMENT
<input checked="" type="checkbox"/> Emprise du bâtiment $\geq 50m^2$ Surface du bâtiment : <b>89 m<sup>2</sup></b>	<input checked="" type="checkbox"/> Localisation en dehors de la zone urbaine	<input checked="" type="checkbox"/> Possibilité de 2 places de stationnement
<input checked="" type="checkbox"/> Bon état du bâtiment	<input checked="" type="checkbox"/> Localisation non-isolée	<input checked="" type="checkbox"/> Raccordé (ou raccordable) au réseau électrique
<input checked="" type="checkbox"/> Intérêt patrimonial	<input checked="" type="checkbox"/> Desservi par un accès et une voie sécurisés	

## PHOTO(S) DU BÂTIMENT



# BÂTIMENT ÉLIGIBLE AU CHANGEMENT DE DESTINATION

Commune : MOREAC

Adresse : PENHOUET

Parcelle(s) : ZE 81

N° du bâtiment : 013

ZE 85

## LOCALISATION



## CRITÈRES

ASPECT	SITUATION	ÉQUIPEMENT
<input checked="" type="checkbox"/> Emprise du bâtiment $\geq 50\text{m}^2$ Surface du bâtiment : <b>92 m<sup>2</sup></b>	<input checked="" type="checkbox"/> Localisation en dehors de la zone urbaine	<input checked="" type="checkbox"/> Possibilité de 2 places de stationnement
<input checked="" type="checkbox"/> Bon état du bâtiment	<input checked="" type="checkbox"/> Localisation non-isolée	<input checked="" type="checkbox"/> Raccordé (ou raccordable) au réseau électrique
<input checked="" type="checkbox"/> Intérêt patrimonial	<input checked="" type="checkbox"/> Desservi par un accès et une voie sécurisés	

## PHOTO(S) DU BÂTIMENT



# BÂTIMENT ÉLIGIBLE AU CHANGEMENT DE DESTINATION

Commune : MOREAC

Adresse : CASTELLO

Parcelle(s) : ZM 84

N° du bâtiment : 014

ZM 177

## LOCALISATION



## CRITÈRES

ASPECT	SITUATION	ÉQUIPEMENT
<input checked="" type="checkbox"/> Emprise du bâtiment $\geq 50\text{m}^2$ Surface du bâtiment : <b>159 m<sup>2</sup></b>	<input checked="" type="checkbox"/> Localisation en dehors de la zone urbaine	<input checked="" type="checkbox"/> Possibilité de 2 places de stationnement
<input checked="" type="checkbox"/> Bon état du bâtiment	<input checked="" type="checkbox"/> Localisation non-isolée	<input checked="" type="checkbox"/> Raccordé (ou raccordable) au réseau électrique
<input checked="" type="checkbox"/> Intérêt patrimonial	<input checked="" type="checkbox"/> Desservi par un accès et une voie sécurisés	

## PHOTO(S) DU BÂTIMENT



# BÂTIMENT ÉLIGIBLE AU CHANGEMENT DE DESTINATION

Commune : MOREAC

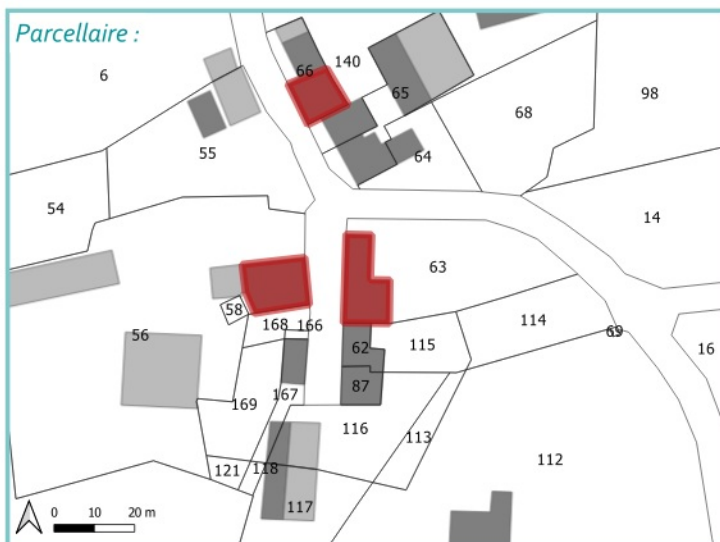
Adresse : CORCOREC

Parcelle(s) : ZX 62

N° du bâtiment : 015

ZX 63

## LOCALISATION



## CRITÈRES

ASPECT	SITUATION	ÉQUIPEMENT
<input checked="" type="checkbox"/> Emprise du bâtiment $\geq 50\text{m}^2$ Surface du bâtiment : <b>193 m<sup>2</sup></b>	<input checked="" type="checkbox"/> Localisation en dehors de la zone urbaine	<input checked="" type="checkbox"/> Possibilité de 2 places de stationnement
<input checked="" type="checkbox"/> Bon état du bâtiment	<input checked="" type="checkbox"/> Localisation non-isolée	<input checked="" type="checkbox"/> Raccordé (ou raccordable) au réseau électrique
<input checked="" type="checkbox"/> Intérêt patrimonial	<input checked="" type="checkbox"/> Desservi par un accès et une voie sécurisés	

## PHOTO(S) DU BÂTIMENT





# BÂTIMENT ÉLIGIBLE AU CHANGEMENT DE DESTINATION

Commune : MOREAC

Adresse : CORCOREC

Parcelle(s) : ZX 56

N° du bâtiment : 016

ZX 168

## LOCALISATION



## CRITÈRES

ASPECT	SITUATION	ÉQUIPEMENT
<input checked="" type="checkbox"/> Emprise du bâtiment $\geq 50\text{m}^2$ Surface du bâtiment : <b>184 m<sup>2</sup></b>	<input checked="" type="checkbox"/> Localisation en dehors de la zone urbaine	<input checked="" type="checkbox"/> Possibilité de 2 places de stationnement
<input checked="" type="checkbox"/> Bon état du bâtiment	<input checked="" type="checkbox"/> Localisation non-isolée	<input checked="" type="checkbox"/> Raccordé (ou raccordable) au réseau électrique
<input checked="" type="checkbox"/> Intérêt patrimonial	<input checked="" type="checkbox"/> Desservi par un accès et une voie sécurisés	

## PHOTO(S) DU BÂTIMENT



# BÂTIMENT ÉLIGIBLE AU CHANGEMENT DE DESTINATION

Commune : MOREAC

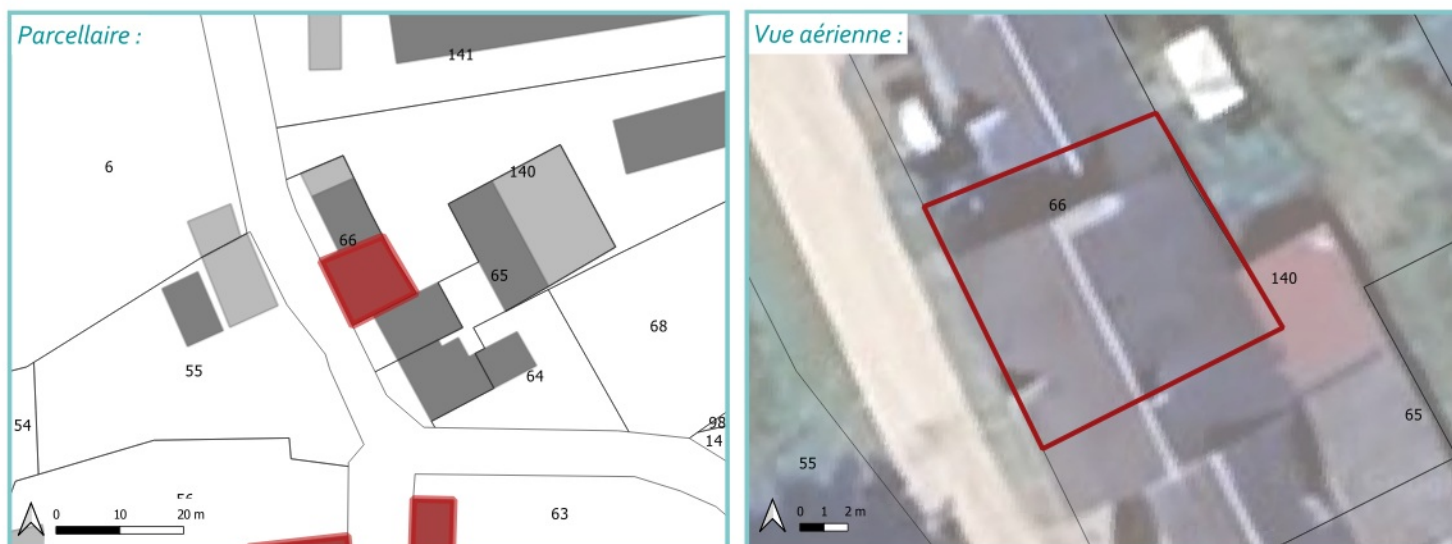
Adresse : CORCOREC

Parcelle(s) : ZX 140

N° du bâtiment : 017

ZX 66

## LOCALISATION



## CRITÈRES

ASPECT	SITUATION	ÉQUIPEMENT
<input checked="" type="checkbox"/> Emprise du bâtiment $\geq 50\text{m}^2$ Surface du bâtiment : <b>117 m<sup>2</sup></b>	<input checked="" type="checkbox"/> Localisation en dehors de la zone urbaine	<input checked="" type="checkbox"/> Possibilité de 2 places de stationnement
<input checked="" type="checkbox"/> Bon état du bâtiment	<input checked="" type="checkbox"/> Localisation non-isolée	<input checked="" type="checkbox"/> Raccordé (ou raccordable) au réseau électrique
<input checked="" type="checkbox"/> Intérêt patrimonial	<input checked="" type="checkbox"/> Desservi par un accès et une voie sécurisés	

## PHOTO(S) DU BÂTIMENT



# BÂTIMENT ÉLIGIBLE AU CHANGEMENT DE DESTINATION

Commune : MOREAC

Adresse : LE GOLUDIC

Parcelle(s) : ZX 3

N° du bâtiment : 018

ZX 49

## LOCALISATION



## CRITÈRES

ASPECT	SITUATION	ÉQUIPEMENT
<input checked="" type="checkbox"/> Emprise du bâtiment $\geq 50\text{m}^2$ Surface du bâtiment : <b>183 m<sup>2</sup></b>	<input checked="" type="checkbox"/> Localisation en dehors de la zone urbaine	<input checked="" type="checkbox"/> Possibilité de 2 places de stationnement
<input checked="" type="checkbox"/> Bon état du bâtiment	<input checked="" type="checkbox"/> Localisation non-isolée	<input checked="" type="checkbox"/> Raccordé (ou raccordable) au réseau électrique
<input checked="" type="checkbox"/> Intérêt patrimonial	<input checked="" type="checkbox"/> Desservi par un accès et une voie sécurisés	

## PHOTO(S) DU BÂTIMENT



# BÂTIMENT ÉLIGIBLE AU CHANGEMENT DE DESTINATION

Commune : MOREAC

Adresse : LE REST NICOL

Parcelle(s) : ZW 101

N° du bâtiment : 019

ZW 110

## LOCALISATION



## CRITÈRES

ASPECT	SITUATION	ÉQUIPEMENT
<input checked="" type="checkbox"/> Emprise du bâtiment $\geq 50\text{m}^2$ Surface du bâtiment : <b>69 m<sup>2</sup></b>	<input checked="" type="checkbox"/> Localisation en dehors de la zone urbaine	<input checked="" type="checkbox"/> Possibilité de 2 places de stationnement
<input checked="" type="checkbox"/> Bon état du bâtiment	<input checked="" type="checkbox"/> Localisation non-isolée	<input checked="" type="checkbox"/> Raccordé (ou raccordable) au réseau électrique
<input checked="" type="checkbox"/> Intérêt patrimonial	<input checked="" type="checkbox"/> Desservi par un accès et une voie sécurisés	

## PHOTO(S) DU BÂTIMENT



# BÂTIMENT ÉLIGIBLE AU CHANGEMENT DE DESTINATION

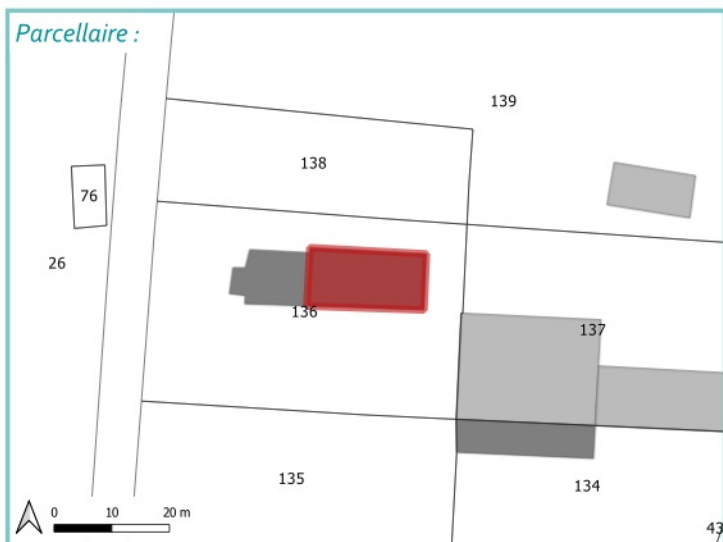
Commune : MOREAC

Adresse : LE RESTE NICOL

Parcelle(s) : ZX 136

N° du bâtiment : 020

## LOCALISATION



## CRITÈRES

ASPECT	SITUATION	ÉQUIPEMENT
<input checked="" type="checkbox"/> Emprise du bâtiment $\geq 50\text{m}^2$ Surface du bâtiment : <b>202 m<sup>2</sup></b>	<input checked="" type="checkbox"/> Localisation en dehors de la zone urbaine	<input checked="" type="checkbox"/> Possibilité de 2 places de stationnement
<input checked="" type="checkbox"/> Bon état du bâtiment	<input checked="" type="checkbox"/> Localisation non-isolée	<input checked="" type="checkbox"/> Raccordé (ou raccordable) au réseau électrique
<input checked="" type="checkbox"/> Intérêt patrimonial	<input checked="" type="checkbox"/> Desservi par un accès et une voie sécurisés	

## PHOTO(S) DU BÂTIMENT



# BÂTIMENT ÉLIGIBLE AU CHANGEMENT DE DESTINATION

Commune : MOREAC

Adresse : LE GUERN

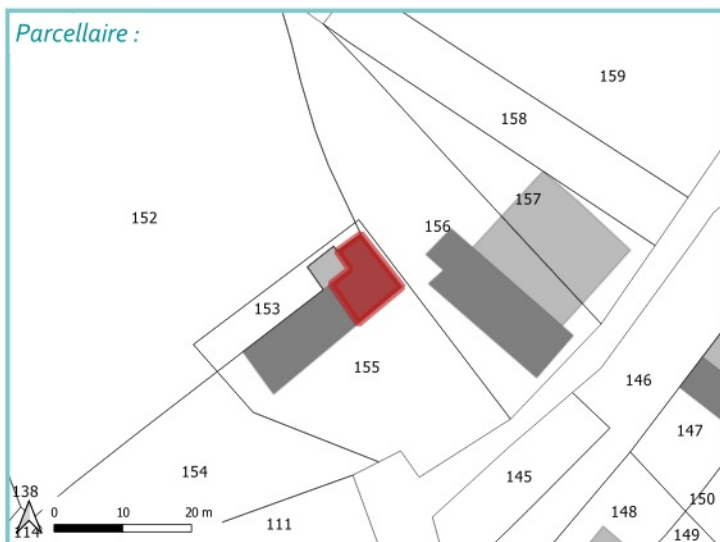
Parcelle(s) : ZD 155

N° du bâtiment : 021

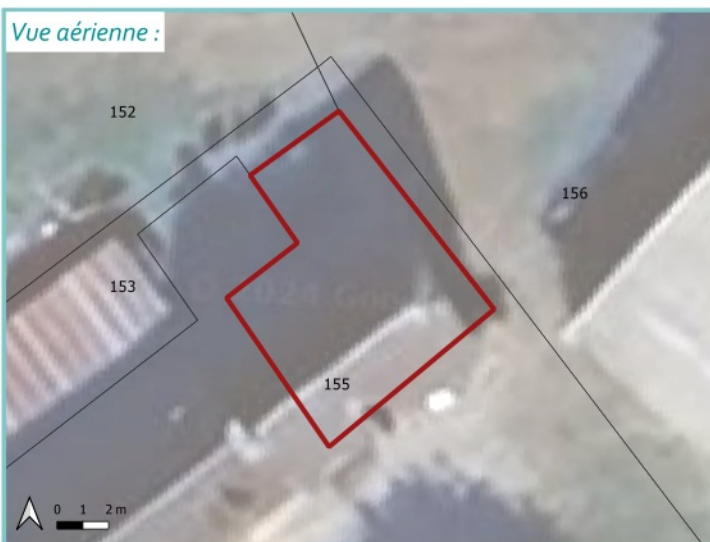
ZD 153

## LOCALISATION

Parcelle :



Vue aérienne :



## CRITÈRES

ASPECT	SITUATION	ÉQUIPEMENT
<input checked="" type="checkbox"/> Emprise du bâtiment $\geq 50\text{m}^2$ Surface du bâtiment : <b>69 m<sup>2</sup></b>	<input checked="" type="checkbox"/> Localisation en dehors de la zone urbaine	<input checked="" type="checkbox"/> Possibilité de 2 places de stationnement
<input checked="" type="checkbox"/> Bon état du bâtiment	<input checked="" type="checkbox"/> Localisation non-isolée	<input checked="" type="checkbox"/> Raccordé (ou raccordable) au réseau électrique
<input checked="" type="checkbox"/> Intérêt patrimonial	<input checked="" type="checkbox"/> Desservi par un accès et une voie sécurisés	

## PHOTO(S) DU BÂTIMENT



# BÂTIMENT ÉLIGIBLE AU CHANGEMENT DE DESTINATION

Commune : MOREAC

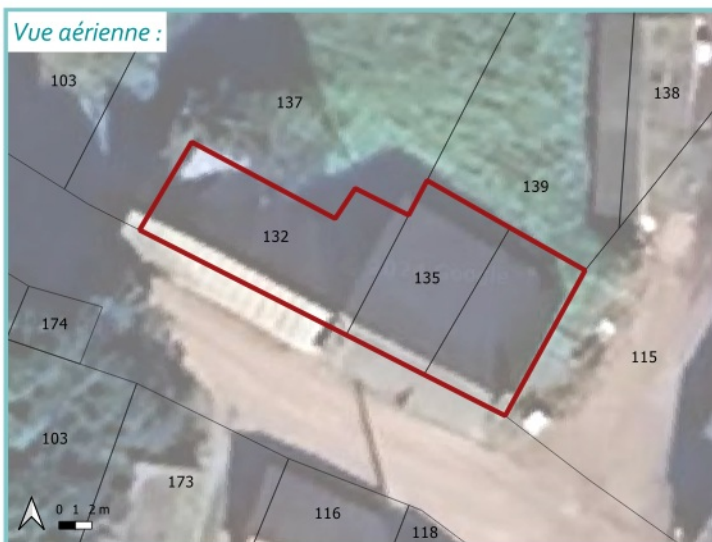
Adresse : LE GUERN

Parcelle(s) : ZD 137

N° du bâtiment : 022

ZD 115

## LOCALISATION



## CRITÈRES

ASPECT	SITUATION	ÉQUIPEMENT
<input checked="" type="checkbox"/> Emprise du bâtiment $\geq 50\text{m}^2$ Surface du bâtiment : <b>206 m<sup>2</sup></b>	<input checked="" type="checkbox"/> Localisation en dehors de la zone urbaine	<input checked="" type="checkbox"/> Possibilité de 2 places de stationnement
<input checked="" type="checkbox"/> Bon état du bâtiment	<input checked="" type="checkbox"/> Localisation non-isolée	<input checked="" type="checkbox"/> Raccordé (ou raccordable) au réseau électrique
<input checked="" type="checkbox"/> Intérêt patrimonial	<input checked="" type="checkbox"/> Desservi par un accès et une voie sécurisés	

## PHOTO(S) DU BÂTIMENT



# BÂTIMENT ÉLIGIBLE AU CHANGEMENT DE DESTINATION

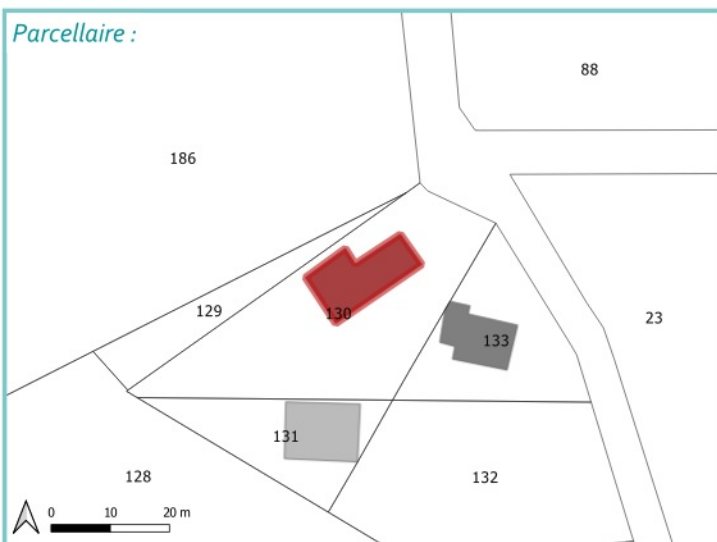
Commune : MOREAC

Adresse : BERGERO

Parcelle(s) : ZM 130

N° du bâtiment : 023

## LOCALISATION



## CRITÈRES

ASPECT	SITUATION	ÉQUIPEMENT
<input checked="" type="checkbox"/> Emprise du bâtiment $\geq 50\text{m}^2$ Surface du bâtiment : <b>137 m<sup>2</sup></b>	<input checked="" type="checkbox"/> Localisation en dehors de la zone urbaine	<input checked="" type="checkbox"/> Possibilité de 2 places de stationnement
<input checked="" type="checkbox"/> Bon état du bâtiment	<input checked="" type="checkbox"/> Localisation non-isolée	<input checked="" type="checkbox"/> Raccordé (ou raccordable) au réseau électrique
<input checked="" type="checkbox"/> Intérêt patrimonial	<input checked="" type="checkbox"/> Desservi par un accès et une voie sécurisés	

## PHOTO(S) DU BÂTIMENT





# BÂTIMENT ÉLIGIBLE AU CHANGEMENT DE DESTINATION

Commune : MOREAC

Adresse : COSQUER LOJAN

Parcelle(s) : ZE 121

N° du bâtiment : 024

## LOCALISATION



## CRITÈRES

ASPECT	SITUATION	ÉQUIPEMENT
<input checked="" type="checkbox"/> Emprise du bâtiment $\geq 50\text{m}^2$ Surface du bâtiment : <b>223 m<sup>2</sup></b>	<input checked="" type="checkbox"/> Localisation en dehors de la zone urbaine	<input checked="" type="checkbox"/> Possibilité de 2 places de stationnement
<input checked="" type="checkbox"/> Bon état du bâtiment	<input checked="" type="checkbox"/> Localisation non-isolée	<input checked="" type="checkbox"/> Raccordé (ou raccordable) au réseau électrique
<input checked="" type="checkbox"/> Intérêt patrimonial	<input checked="" type="checkbox"/> Desservi par un accès et une voie sécurisés	

## PHOTO(S) DU BÂTIMENT



# BÂTIMENT ÉLIGIBLE AU CHANGEMENT DE DESTINATION

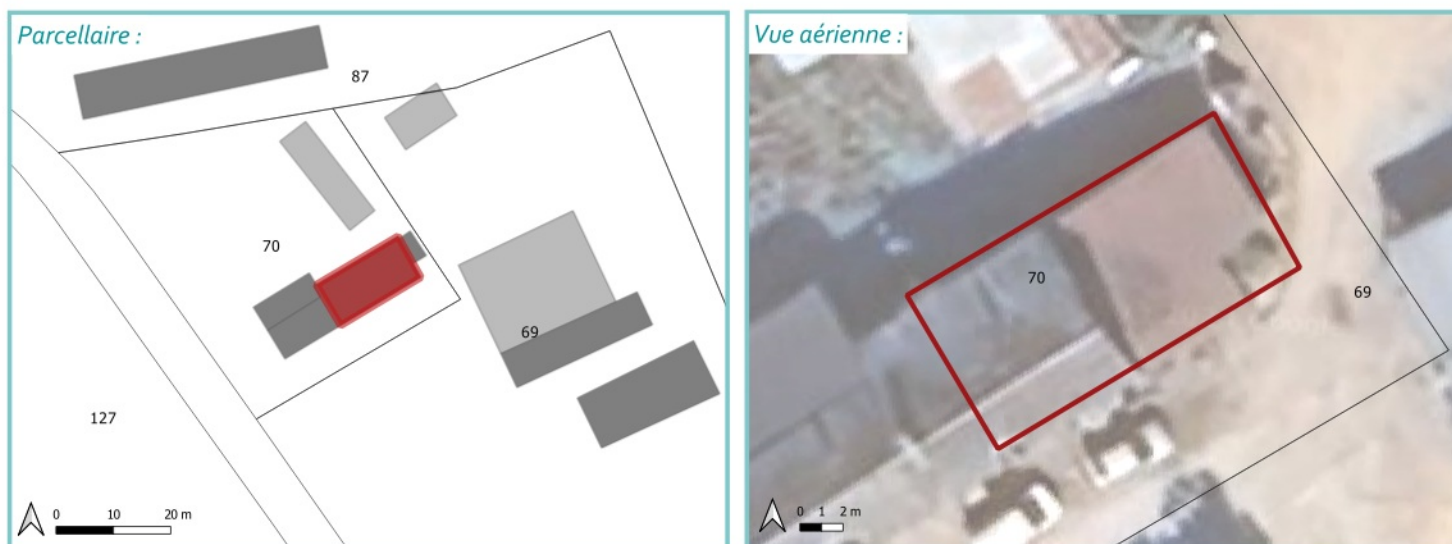
Commune : MOREAC

Adresse : LENHOUET

Parcelle(s) : ZE 70

N° du bâtiment : 025

## LOCALISATION



## CRITÈRES

ASPECT	SITUATION	ÉQUIPEMENT
<input checked="" type="checkbox"/> Emprise du bâtiment $\geq 50\text{m}^2$ Surface du bâtiment : <b>136 m<sup>2</sup></b>	<input checked="" type="checkbox"/> Localisation en dehors de la zone urbaine	<input checked="" type="checkbox"/> Possibilité de 2 places de stationnement
<input checked="" type="checkbox"/> Bon état du bâtiment	<input checked="" type="checkbox"/> Localisation non-isolée	<input checked="" type="checkbox"/> Raccordé (ou raccordable) au réseau électrique
<input checked="" type="checkbox"/> Intérêt patrimonial	<input checked="" type="checkbox"/> Desservi par un accès et une voie sécurisés	

## PHOTO(S) DU BÂTIMENT



# BÂTIMENT ÉLIGIBLE AU CHANGEMENT DE DESTINATION

Commune : MOREAC

Adresse : COSQUER LOJAN

Parcelle(s) : ZE 120

N° du bâtiment : 026

## LOCALISATION



## CRITÈRES

ASPECT	SITUATION	ÉQUIPEMENT
<input checked="" type="checkbox"/> Emprise du bâtiment $\geq 50\text{m}^2$ Surface du bâtiment : <b>85 m<sup>2</sup></b>	<input checked="" type="checkbox"/> Localisation en dehors de la zone urbaine	<input checked="" type="checkbox"/> Possibilité de 2 places de stationnement
<input checked="" type="checkbox"/> Bon état du bâtiment	<input checked="" type="checkbox"/> Localisation non-isolée	<input checked="" type="checkbox"/> Raccordé (ou raccordable) au réseau électrique
<input checked="" type="checkbox"/> Intérêt patrimonial	<input checked="" type="checkbox"/> Desservi par un accès et une voie sécurisés	

## PHOTO(S) DU BÂTIMENT



# BÂTIMENT ÉLIGIBLE AU CHANGEMENT DE DESTINATION

Commune : MOREAC

Adresse : LE GUERN

Parcelle(s) : ZD 113

N° du bâtiment : 027

## LOCALISATION



## CRITÈRES

ASPECT	SITUATION	ÉQUIPEMENT
<input checked="" type="checkbox"/> Emprise du bâtiment $\geq 50\text{m}^2$ Surface du bâtiment : <b>107 m<sup>2</sup></b>	<input checked="" type="checkbox"/> Localisation en dehors de la zone urbaine	<input checked="" type="checkbox"/> Possibilité de 2 places de stationnement
<input checked="" type="checkbox"/> Bon état du bâtiment	<input checked="" type="checkbox"/> Localisation non-isolée	<input checked="" type="checkbox"/> Raccordé (ou raccordable) au réseau électrique
<input checked="" type="checkbox"/> Intérêt patrimonial	<input checked="" type="checkbox"/> Desservi par un accès et une voie sécurisés	

## PHOTO(S) DU BÂTIMENT



# BÂTIMENT ÉLIGIBLE AU CHANGEMENT DE DESTINATION

Commune : MOREAC

Adresse : CLIBERAN

Parcelle(s) : ZI 59

N° du bâtiment : 028

## LOCALISATION



## CRITÈRES

ASPECT	SITUATION	ÉQUIPEMENT
<input checked="" type="checkbox"/> Emprise du bâtiment $\geq 50\text{m}^2$ Surface du bâtiment : <b>169 m<sup>2</sup></b>	<input checked="" type="checkbox"/> Localisation en dehors de la zone urbaine	<input checked="" type="checkbox"/> Possibilité de 2 places de stationnement
<input checked="" type="checkbox"/> Bon état du bâtiment	<input checked="" type="checkbox"/> Localisation non-isolée	<input checked="" type="checkbox"/> Raccordé (ou raccordable) au réseau électrique
<input checked="" type="checkbox"/> Intérêt patrimonial	<input checked="" type="checkbox"/> Desservi par un accès et une voie sécurisés	

## PHOTO(S) DU BÂTIMENT



# BÂTIMENT ÉLIGIBLE AU CHANGEMENT DE DESTINATION

Commune : MOREAC

Adresse : KERGOMARD

Parcelle(s) : XT 7

N° du bâtiment : 029

## LOCALISATION



## CRITÈRES

ASPECT	SITUATION	ÉQUIPEMENT
<input checked="" type="checkbox"/> Emprise du bâtiment $\geq 50\text{m}^2$ Surface du bâtiment : <b>170 m<sup>2</sup></b>	<input checked="" type="checkbox"/> Localisation en dehors de la zone urbaine	<input checked="" type="checkbox"/> Possibilité de 2 places de stationnement
<input checked="" type="checkbox"/> Bon état du bâtiment	<input checked="" type="checkbox"/> Localisation non-isolée	<input checked="" type="checkbox"/> Raccordé (ou raccordable) au réseau électrique
<input checked="" type="checkbox"/> Intérêt patrimonial	<input checked="" type="checkbox"/> Desservi par un accès et une voie sécurisés	

## PHOTO(S) DU BÂTIMENT



# BÂTIMENT ÉLIGIBLE AU CHANGEMENT DE DESTINATION

Commune : MOREAC

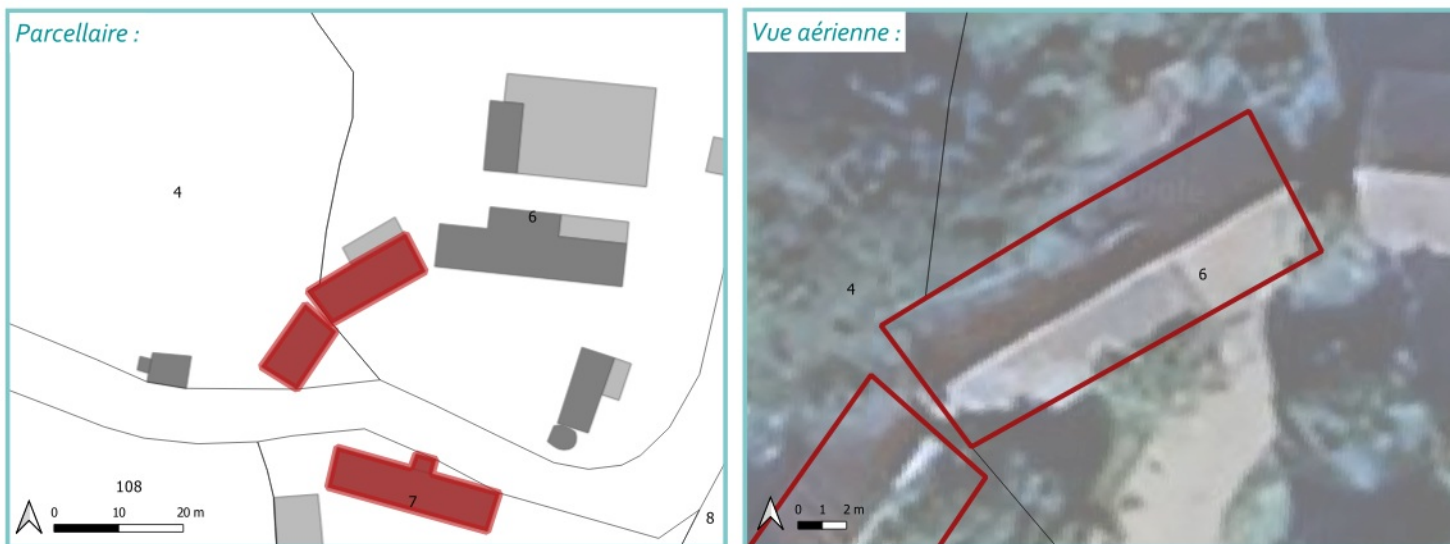
Adresse : KERGOMARD

Parcelle(s) : XT 4

N° du bâtiment : 030

XT 6

## LOCALISATION



## CRITÈRES

ASPECT	SITUATION	ÉQUIPEMENT
<input checked="" type="checkbox"/> Emprise du bâtiment $\geq 50\text{m}^2$ Surface du bâtiment : <b>109 m<sup>2</sup></b>	<input checked="" type="checkbox"/> Localisation en dehors de la zone urbaine	<input checked="" type="checkbox"/> Possibilité de 2 places de stationnement
<input checked="" type="checkbox"/> Bon état du bâtiment	<input checked="" type="checkbox"/> Localisation non-isolée	<input checked="" type="checkbox"/> Raccordé (ou raccordable) au réseau électrique
<input checked="" type="checkbox"/> Intérêt patrimonial	<input checked="" type="checkbox"/> Desservi par un accès et une voie sécurisés	

## PHOTO(S) DU BÂTIMENT



# BÂTIMENT ÉLIGIBLE AU CHANGEMENT DE DESTINATION

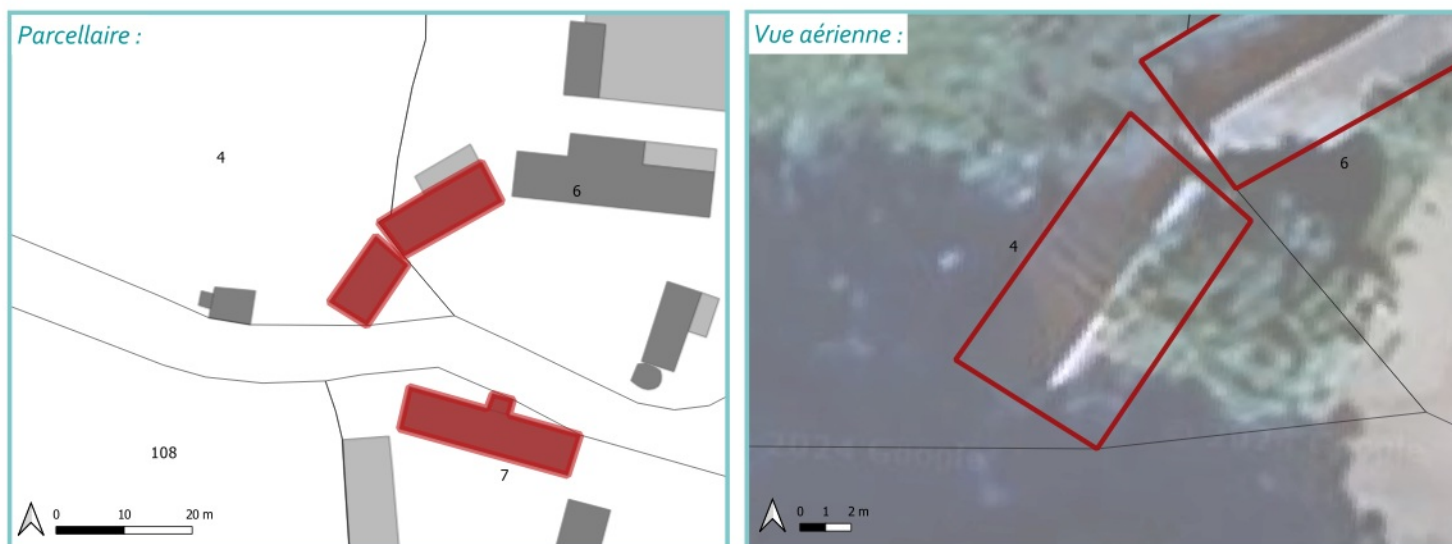
Commune : MOREAC

Adresse : KERGOMARD

Parcelle(s) : XT 4

N° du bâtiment : 031

## LOCALISATION



## CRITÈRES

ASPECT	SITUATION	ÉQUIPEMENT
<input checked="" type="checkbox"/> Emprise du bâtiment $\geq 50\text{m}^2$ Surface du bâtiment : <b>72 m<sup>2</sup></b>	<input checked="" type="checkbox"/> Localisation en dehors de la zone urbaine	<input checked="" type="checkbox"/> Possibilité de 2 places de stationnement
<input checked="" type="checkbox"/> Bon état du bâtiment	<input checked="" type="checkbox"/> Localisation non-isolée	<input checked="" type="checkbox"/> Raccordé (ou raccordable) au réseau électrique
<input checked="" type="checkbox"/> Intérêt patrimonial	<input checked="" type="checkbox"/> Desservi par un accès et une voie sécurisés	

## PHOTO(S) DU BÂTIMENT





# BÂTIMENT ÉLIGIBLE AU CHANGEMENT DE DESTINATION

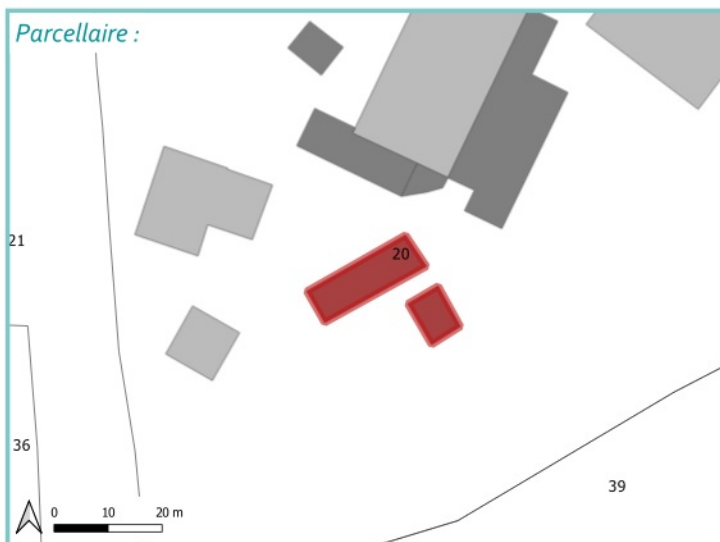
Commune : MOREAC

Adresse : GUENEVIN

Parcelle(s) : XY 20

N° du bâtiment : 032

## LOCALISATION



## CRITÈRES

ASPECT	SITUATION	ÉQUIPEMENT
<input checked="" type="checkbox"/> Emprise du bâtiment $\geq 50\text{m}^2$ Surface du bâtiment : <b>145 m<sup>2</sup></b>	<input checked="" type="checkbox"/> Localisation en dehors de la zone urbaine	<input checked="" type="checkbox"/> Possibilité de 2 places de stationnement
<input checked="" type="checkbox"/> Bon état du bâtiment	<input checked="" type="checkbox"/> Localisation non-isolée	<input checked="" type="checkbox"/> Raccordé (ou raccordable) au réseau électrique
<input checked="" type="checkbox"/> Intérêt patrimonial	<input checked="" type="checkbox"/> Desservi par un accès et une voie sécurisés	

## PHOTO(S) DU BÂTIMENT



# BÂTIMENT ÉLIGIBLE AU CHANGEMENT DE DESTINATION

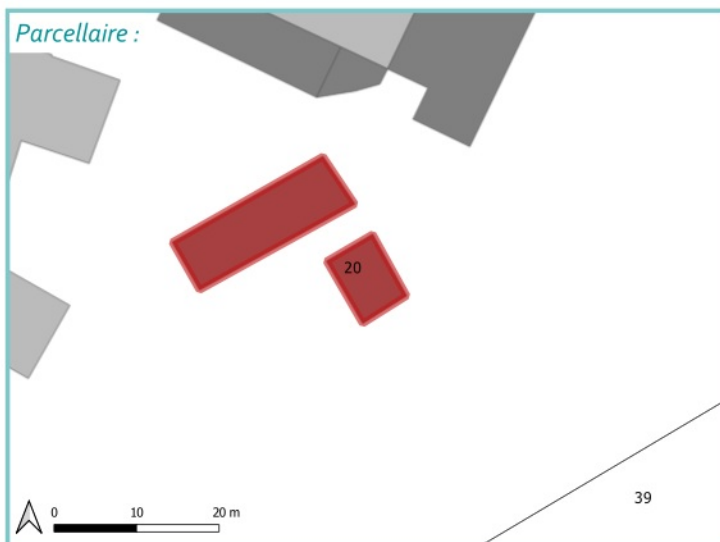
Commune : MOREAC

Adresse : GUENEVIN

Parcelle(s) : XY 20

N° du bâtiment : 033

## LOCALISATION



## CRITÈRES

ASPECT	SITUATION	ÉQUIPEMENT
<input checked="" type="checkbox"/> Emprise du bâtiment $\geq 50\text{m}^2$ Surface du bâtiment : <b>55 m<sup>2</sup></b>	<input checked="" type="checkbox"/> Localisation en dehors de la zone urbaine	<input checked="" type="checkbox"/> Possibilité de 2 places de stationnement
<input checked="" type="checkbox"/> Bon état du bâtiment	<input checked="" type="checkbox"/> Localisation non-isolée	<input checked="" type="checkbox"/> Raccordé (ou raccordable) au réseau électrique
<input checked="" type="checkbox"/> Intérêt patrimonial	<input checked="" type="checkbox"/> Desservi par un accès et une voie sécurisés	

## PHOTO(S) DU BÂTIMENT



# BÂTIMENT ÉLIGIBLE AU CHANGEMENT DE DESTINATION

Commune : MOREAC

Adresse : LA FAOUEDO

Parcelle(s) : XY 1

N° du bâtiment : 034

## LOCALISATION



## CRITÈRES

ASPECT	SITUATION	ÉQUIPEMENT
<input checked="" type="checkbox"/> Emprise du bâtiment $\geq 50\text{m}^2$ Surface du bâtiment : <b>93 m<sup>2</sup></b>	<input checked="" type="checkbox"/> Localisation en dehors de la zone urbaine	<input checked="" type="checkbox"/> Possibilité de 2 places de stationnement
<input checked="" type="checkbox"/> Bon état du bâtiment	<input checked="" type="checkbox"/> Localisation non-isolée	<input checked="" type="checkbox"/> Raccordé (ou raccordable) au réseau électrique
<input checked="" type="checkbox"/> Intérêt patrimonial	<input checked="" type="checkbox"/> Desservi par un accès et une voie sécurisés	

## PHOTO(S) DU BÂTIMENT



# BÂTIMENT ÉLIGIBLE AU CHANGEMENT DE DESTINATION

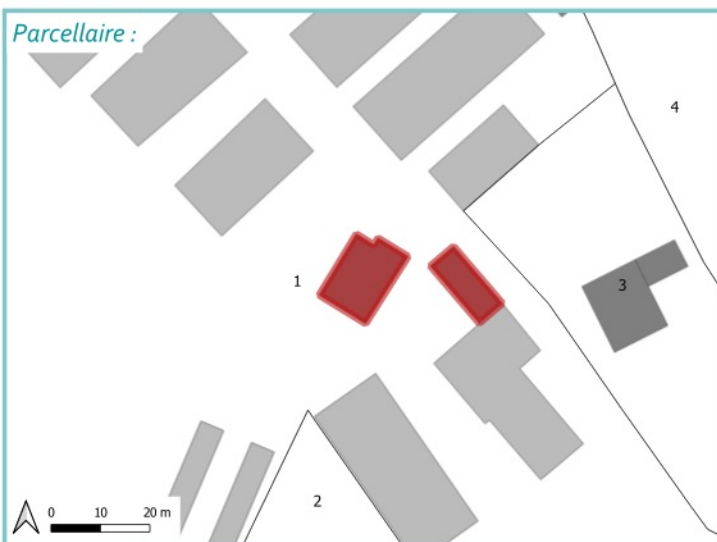
Commune : MOREAC

Adresse : LE FAOUEDO

Parcelle(s) : XY 1

N° du bâtiment : 035

## LOCALISATION



## CRITÈRES

ASPECT	SITUATION	ÉQUIPEMENT
<input checked="" type="checkbox"/> Emprise du bâtiment $\geq 50\text{m}^2$ Surface du bâtiment : <b>172 m<sup>2</sup></b>	<input checked="" type="checkbox"/> Localisation en dehors de la zone urbaine	<input checked="" type="checkbox"/> Possibilité de 2 places de stationnement
<input checked="" type="checkbox"/> Bon état du bâtiment	<input checked="" type="checkbox"/> Localisation non-isolée	<input checked="" type="checkbox"/> Raccordé (ou raccordable) au réseau électrique
<input checked="" type="checkbox"/> Intérêt patrimonial	<input checked="" type="checkbox"/> Desservi par un accès et une voie sécurisés	

## PHOTO(S) DU BÂTIMENT



# BÂTIMENT ÉLIGIBLE AU CHANGEMENT DE DESTINATION

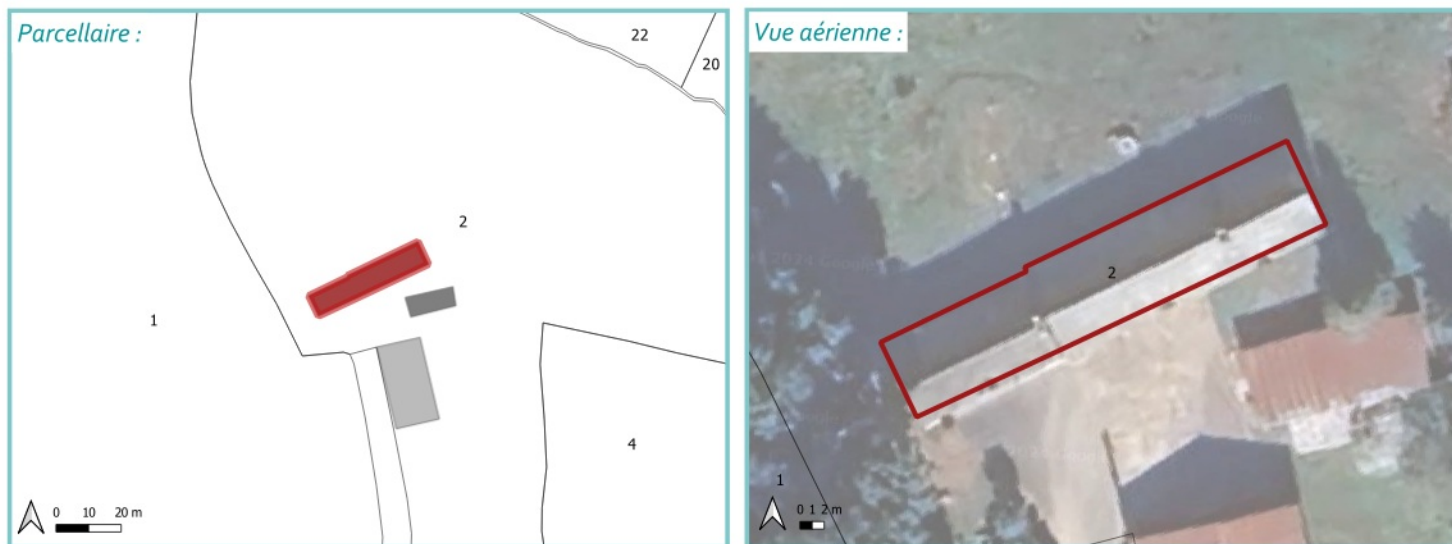
Commune : MOREAC

Adresse : LE GUENEBERT

Parcelle(s) : XW 2

N° du bâtiment : 036

## LOCALISATION



## CRITÈRES

ASPECT	SITUATION	ÉQUIPEMENT
<input checked="" type="checkbox"/> Emprise du bâtiment $\geq 50\text{m}^2$ Surface du bâtiment : <b>273 m<sup>2</sup></b>	<input checked="" type="checkbox"/> Localisation en dehors de la zone urbaine	<input checked="" type="checkbox"/> Possibilité de 2 places de stationnement
<input checked="" type="checkbox"/> Bon état du bâtiment	<input checked="" type="checkbox"/> Localisation non-isolée	<input checked="" type="checkbox"/> Raccordé (ou raccordable) au réseau électrique
<input checked="" type="checkbox"/> Intérêt patrimonial	<input checked="" type="checkbox"/> Desservi par un accès et une voie sécurisés	

## PHOTO(S) DU BÂTIMENT



# BÂTIMENT ÉLIGIBLE AU CHANGEMENT DE DESTINATION

Commune : MOREAC

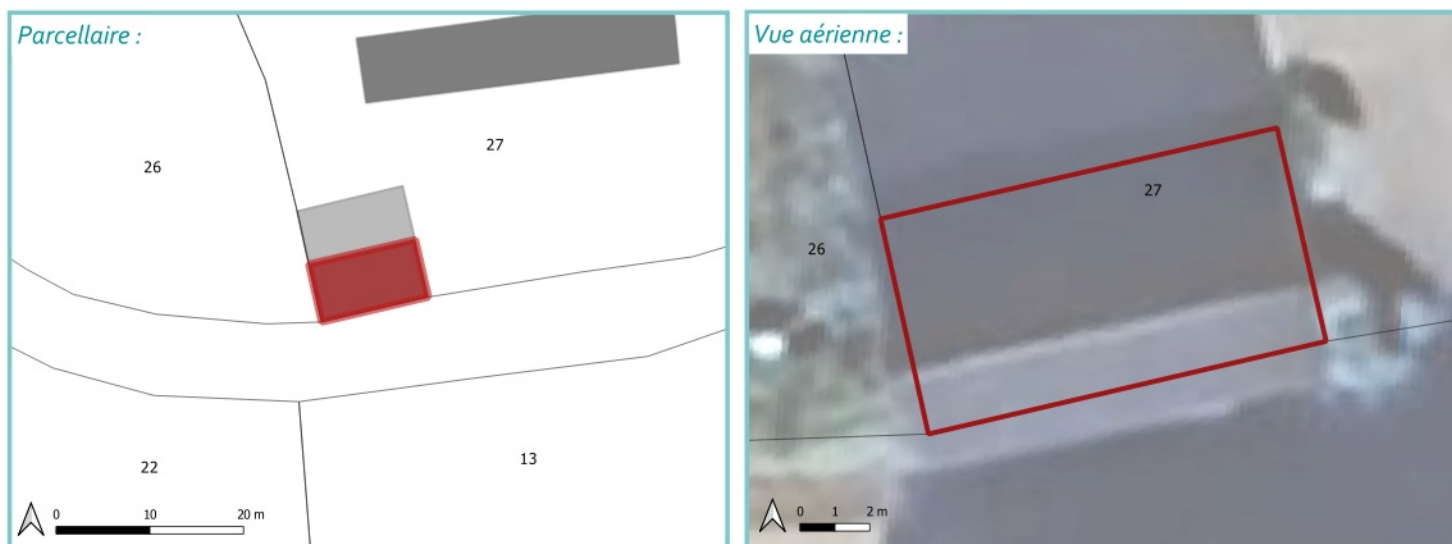
Adresse : KERBASTARD

Parcelle(s) : XZ 26

N° du bâtiment : 037

XZ 27

## LOCALISATION



## CRITÈRES

ASPECT	SITUATION	ÉQUIPEMENT
<input checked="" type="checkbox"/> Emprise du bâtiment $\geq 50\text{m}^2$ Surface du bâtiment : <b>73 m<sup>2</sup></b>	<input checked="" type="checkbox"/> Localisation en dehors de la zone urbaine	<input checked="" type="checkbox"/> Possibilité de 2 places de stationnement
<input checked="" type="checkbox"/> Bon état du bâtiment	<input checked="" type="checkbox"/> Localisation non-isolée	<input checked="" type="checkbox"/> Raccordé (ou raccordable) au réseau électrique
<input checked="" type="checkbox"/> Intérêt patrimonial	<input checked="" type="checkbox"/> Desservi par un accès et une voie sécurisés	

## PHOTO(S) DU BÂTIMENT



# BÂTIMENT ÉLIGIBLE AU CHANGEMENT DE DESTINATION

Commune : MOREAC

Adresse : KERDELANN

Parcelle(s) : XZ 9

N° du bâtiment : 038

## LOCALISATION



## CRITÈRES

ASPECT	SITUATION	ÉQUIPEMENT
<input checked="" type="checkbox"/> Emprise du bâtiment $\geq 50\text{m}^2$ Surface du bâtiment : <b>110 m<sup>2</sup></b>	<input checked="" type="checkbox"/> Localisation en dehors de la zone urbaine	<input checked="" type="checkbox"/> Possibilité de 2 places de stationnement
<input checked="" type="checkbox"/> Bon état du bâtiment	<input checked="" type="checkbox"/> Localisation non-isolée	<input checked="" type="checkbox"/> Raccordé (ou raccordable) au réseau électrique
<input checked="" type="checkbox"/> Intérêt patrimonial	<input checked="" type="checkbox"/> Desservi par un accès et une voie sécurisés	

## PHOTO(S) DU BÂTIMENT



# BÂTIMENT ÉLIGIBLE AU CHANGEMENT DE DESTINATION

Commune : MOREAC

Adresse : LE GUERNIC

Parcelle(s) : XT 35

N° du bâtiment : 039

## LOCALISATION



## CRITÈRES

ASPECT	SITUATION	ÉQUIPEMENT
<input checked="" type="checkbox"/> Emprise du bâtiment $\geq 50\text{m}^2$ Surface du bâtiment : <b>123 m<sup>2</sup></b>	<input checked="" type="checkbox"/> Localisation en dehors de la zone urbaine	<input checked="" type="checkbox"/> Possibilité de 2 places de stationnement
<input checked="" type="checkbox"/> Bon état du bâtiment	<input checked="" type="checkbox"/> Localisation non-isolée	<input checked="" type="checkbox"/> Raccordé (ou raccordable) au réseau électrique
<input checked="" type="checkbox"/> Intérêt patrimonial	<input checked="" type="checkbox"/> Desservi par un accès et une voie sécurisés	

## PHOTO(S) DU BÂTIMENT





# BÂTIMENT ÉLIGIBLE AU CHANGEMENT DE DESTINATION

Commune : MOREAC

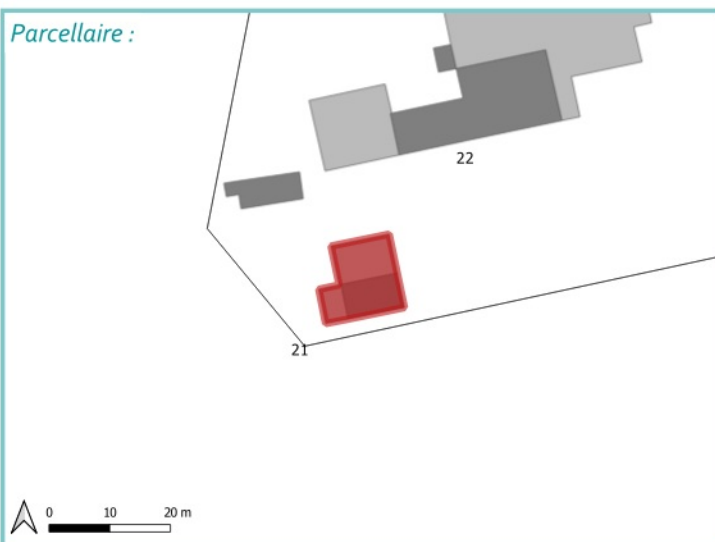
Adresse : BONALO

Parcelle(s) : WA 22

N° du bâtiment : 040

## LOCALISATION

Parcellaire :



Vue aérienne :



## CRITÈRES

ASPECT	SITUATION	ÉQUIPEMENT
<input checked="" type="checkbox"/> Emprise du bâtiment $\geq 50\text{m}^2$ Surface du bâtiment : <b>141 m<sup>2</sup></b>	<input checked="" type="checkbox"/> Localisation en dehors de la zone urbaine	<input checked="" type="checkbox"/> Possibilité de 2 places de stationnement
<input checked="" type="checkbox"/> Bon état du bâtiment	<input checked="" type="checkbox"/> Localisation non-isolée	<input checked="" type="checkbox"/> Raccordé (ou raccordable) au réseau électrique
<input checked="" type="checkbox"/> Intérêt patrimonial	<input checked="" type="checkbox"/> Desservi par un accès et une voie sécurisés	

## PHOTO(S) DU BÂTIMENT



# BÂTIMENT ÉLIGIBLE AU CHANGEMENT DE DESTINATION

Commune : MOREAC

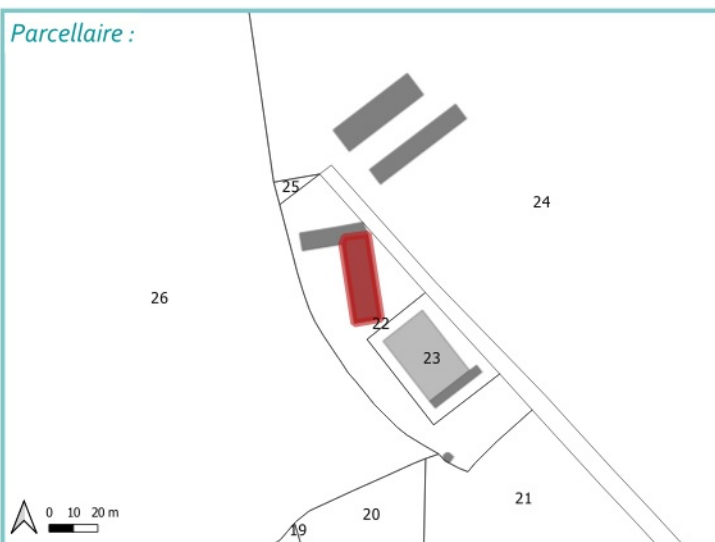
Adresse : KERDREAN

Parcelle(s) : WB 22

N° du bâtiment : 041

## LOCALISATION

Parcelle :



Vue aérienne :



## CRITÈRES

ASPECT	SITUATION	ÉQUIPEMENT
<input checked="" type="checkbox"/> Emprise du bâtiment $\geq 50\text{m}^2$ Surface du bâtiment : <b>395 m<sup>2</sup></b>	<input checked="" type="checkbox"/> Localisation en dehors de la zone urbaine	<input checked="" type="checkbox"/> Possibilité de 2 places de stationnement
<input checked="" type="checkbox"/> Bon état du bâtiment	<input checked="" type="checkbox"/> Localisation non-isolée	<input checked="" type="checkbox"/> Raccordé (ou raccordable) au réseau électrique
<input checked="" type="checkbox"/> Intérêt patrimonial	<input checked="" type="checkbox"/> Desservi par un accès et une voie sécurisés	

## PHOTO(S) DU BÂTIMENT



# BÂTIMENT ÉLIGIBLE AU CHANGEMENT DE DESTINATION

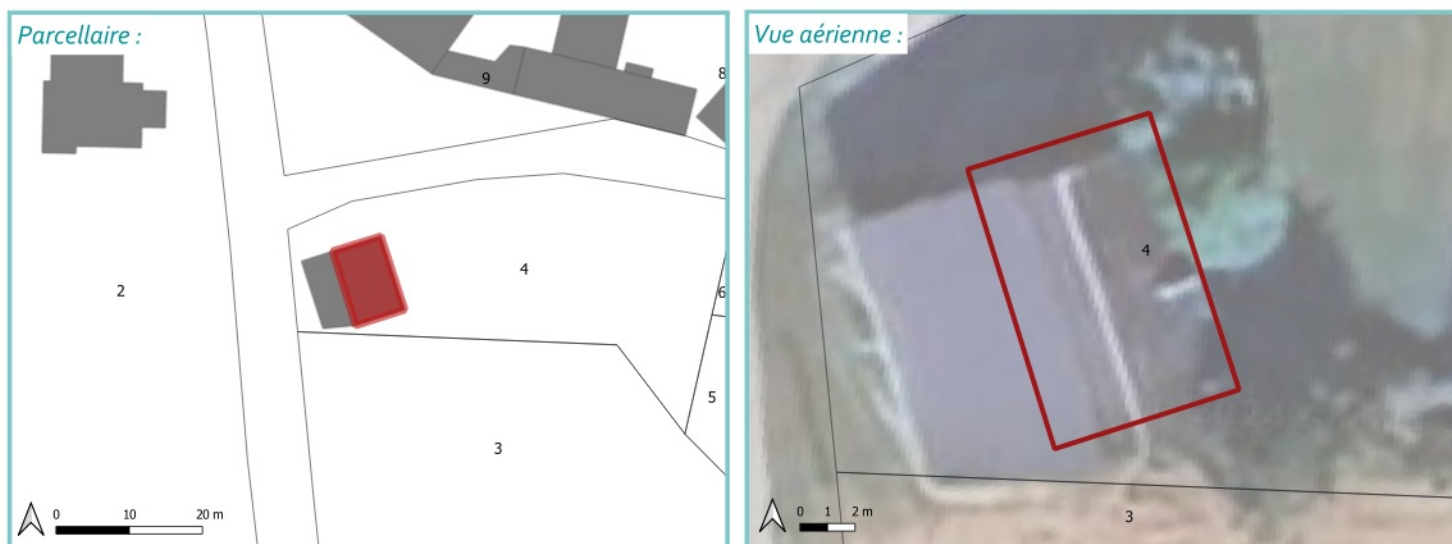
Commune : MOREAC

Adresse : KERGORLAIE

Parcelle(s) : WB 4

N° du bâtiment : 042

## LOCALISATION



## CRITÈRES

ASPECT	SITUATION	ÉQUIPEMENT
<input checked="" type="checkbox"/> Emprise du bâtiment $\geq 50\text{m}^2$ Surface du bâtiment : <b>74 m<sup>2</sup></b>	<input checked="" type="checkbox"/> Localisation en dehors de la zone urbaine	<input checked="" type="checkbox"/> Possibilité de 2 places de stationnement
<input checked="" type="checkbox"/> Bon état du bâtiment	<input checked="" type="checkbox"/> Localisation non-isolée	<input checked="" type="checkbox"/> Raccordé (ou raccordable) au réseau électrique
<input checked="" type="checkbox"/> Intérêt patrimonial	<input checked="" type="checkbox"/> Desservi par un accès et une voie sécurisés	

## PHOTO(S) DU BÂTIMENT



# BÂTIMENT ÉLIGIBLE AU CHANGEMENT DE DESTINATION

Commune : MOREAC

Adresse : KERGAT

Parcelle(s) : WK 16

N° du bâtiment : 043

WK 17

## LOCALISATION



## CRITÈRES

ASPECT	SITUATION	ÉQUIPEMENT
<input checked="" type="checkbox"/> Emprise du bâtiment $\geq 50\text{m}^2$ Surface du bâtiment : <b>72 m<sup>2</sup></b>	<input checked="" type="checkbox"/> Localisation en dehors de la zone urbaine	<input checked="" type="checkbox"/> Possibilité de 2 places de stationnement
<input checked="" type="checkbox"/> Bon état du bâtiment	<input checked="" type="checkbox"/> Localisation non-isolée	<input checked="" type="checkbox"/> Raccordé (ou raccordable) au réseau électrique
<input checked="" type="checkbox"/> Intérêt patrimonial	<input checked="" type="checkbox"/> Desservi par un accès et une voie sécurisés	

## PHOTO(S) DU BÂTIMENT



# BÂTIMENT ÉLIGIBLE AU CHANGEMENT DE DESTINATION

Commune : MOREAC

Adresse : KERGAT

Parcelle(s) : WK 20

N° du bâtiment : 044

WK 15

## LOCALISATION



## CRITÈRES

ASPECT	SITUATION	ÉQUIPEMENT
<input checked="" type="checkbox"/> Emprise du bâtiment $\geq 50\text{m}^2$ Surface du bâtiment : <b>52 m<sup>2</sup></b>	<input checked="" type="checkbox"/> Localisation en dehors de la zone urbaine	<input checked="" type="checkbox"/> Possibilité de 2 places de stationnement
<input checked="" type="checkbox"/> Bon état du bâtiment	<input checked="" type="checkbox"/> Localisation non-isolée	<input checked="" type="checkbox"/> Raccordé (ou raccordable) au réseau électrique
<input checked="" type="checkbox"/> Intérêt patrimonial	<input checked="" type="checkbox"/> Desservi par un accès et une voie sécurisés	

## PHOTO(S) DU BÂTIMENT



# BÂTIMENT ÉLIGIBLE AU CHANGEMENT DE DESTINATION

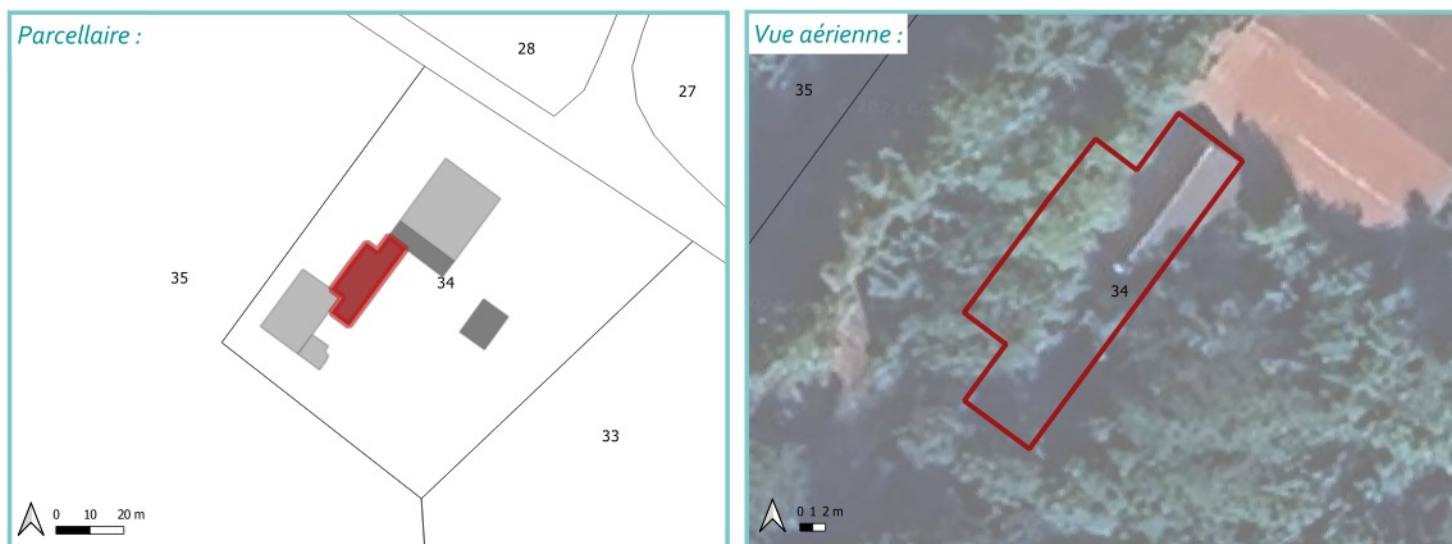
Commune : MOREAC

Adresse : KERAUDREN

Parcelle(s) : XZ 34

N° du bâtiment : 045

## LOCALISATION



## CRITÈRES

ASPECT	SITUATION	ÉQUIPEMENT
<input checked="" type="checkbox"/> Emprise du bâtiment $\geq 50\text{m}^2$ Surface du bâtiment : <b>248 m<sup>2</sup></b>	<input checked="" type="checkbox"/> Localisation en dehors de la zone urbaine	<input checked="" type="checkbox"/> Possibilité de 2 places de stationnement
<input checked="" type="checkbox"/> Bon état du bâtiment	<input checked="" type="checkbox"/> Localisation non-isolée	<input checked="" type="checkbox"/> Raccordé (ou raccordable) au réseau électrique
<input checked="" type="checkbox"/> Intérêt patrimonial	<input checked="" type="checkbox"/> Desservi par un accès et une voie sécurisés	

## PHOTO(S) DU BÂTIMENT



# BÂTIMENT ÉLIGIBLE AU CHANGEMENT DE DESTINATION

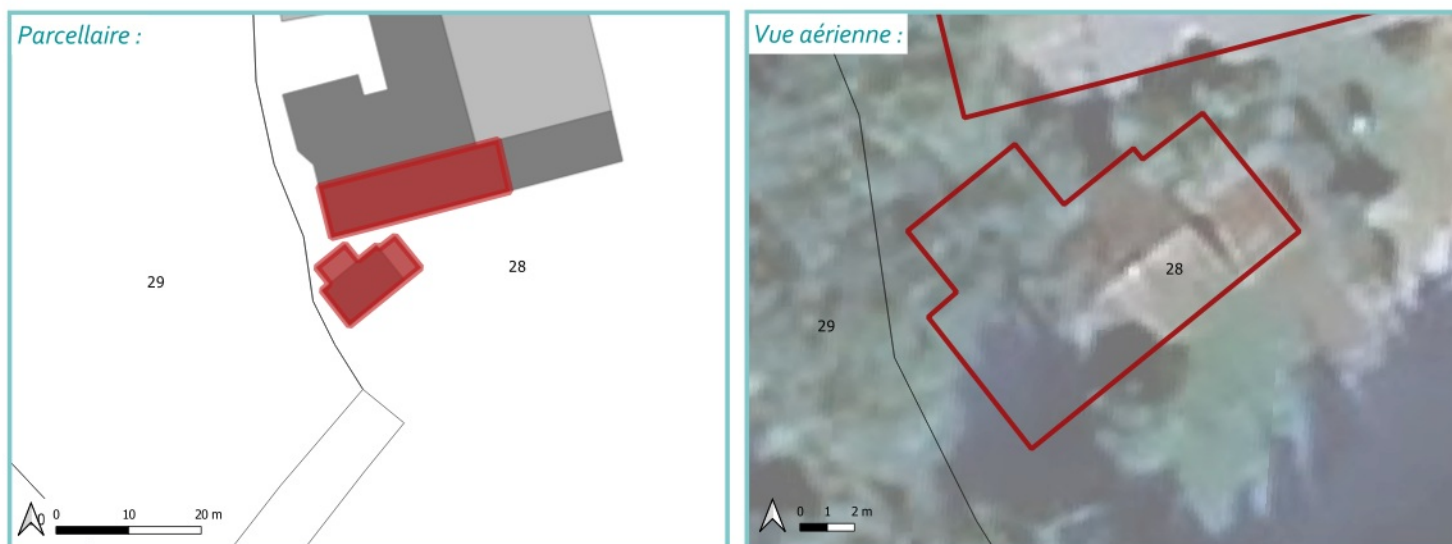
Commune : MOREAC

Adresse : KERAUDREN

Parcelle(s) : WK 28

N° du bâtiment : 046

## LOCALISATION



## CRITÈRES

ASPECT	SITUATION	ÉQUIPEMENT
<input checked="" type="checkbox"/> Emprise du bâtiment $\geq 50m^2$ Surface du bâtiment : <b>91 m<sup>2</sup></b>	<input checked="" type="checkbox"/> Localisation en dehors de la zone urbaine	<input checked="" type="checkbox"/> Possibilité de 2 places de stationnement
<input checked="" type="checkbox"/> Bon état du bâtiment	<input checked="" type="checkbox"/> Localisation non-isolée	<input checked="" type="checkbox"/> Raccordé (ou raccordable) au réseau électrique
<input checked="" type="checkbox"/> Intérêt patrimonial	<input checked="" type="checkbox"/> Desservi par un accès et une voie sécurisés	

## PHOTO(S) DU BÂTIMENT



# BÂTIMENT ÉLIGIBLE AU CHANGEMENT DE DESTINATION

Commune : MOREAC

Adresse : KERAUDREN

Parcelle(s) : WK 28

N° du bâtiment : 047

## LOCALISATION



## CRITÈRES

ASPECT	SITUATION	ÉQUIPEMENT
<input checked="" type="checkbox"/> Emprise du bâtiment $\geq 50\text{m}^2$ Surface du bâtiment : <b>184 m<sup>2</sup></b>	<input checked="" type="checkbox"/> Localisation en dehors de la zone urbaine	<input checked="" type="checkbox"/> Possibilité de 2 places de stationnement
<input checked="" type="checkbox"/> Bon état du bâtiment	<input checked="" type="checkbox"/> Localisation non-isolée	<input checked="" type="checkbox"/> Raccordé (ou raccordable) au réseau électrique
<input checked="" type="checkbox"/> Intérêt patrimonial	<input checked="" type="checkbox"/> Desservi par un accès et une voie sécurisés	

## PHOTO(S) DU BÂTIMENT





# BÂTIMENT ÉLIGIBLE AU CHANGEMENT DE DESTINATION

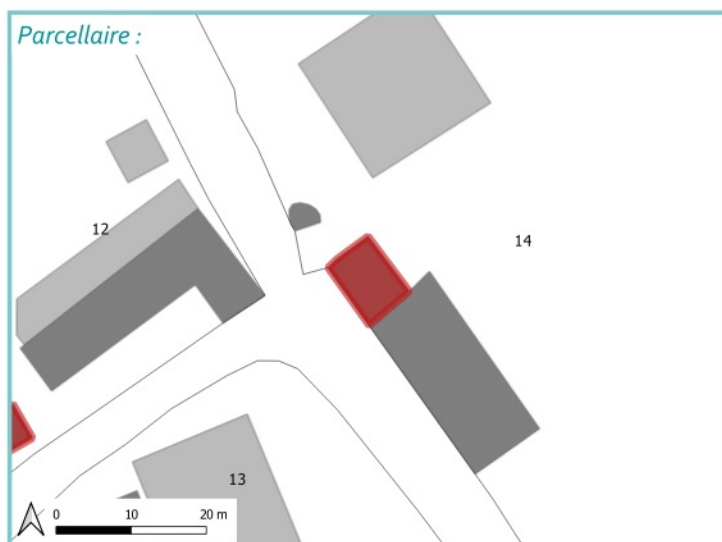
Commune : MOREAC

Adresse : KERLADEN

Parcelle(s) : WA 14

N° du bâtiment : 048

## LOCALISATION



## CRITÈRES

ASPECT	SITUATION	ÉQUIPEMENT
<input checked="" type="checkbox"/> Emprise du bâtiment $\geq 50\text{m}^2$ Surface du bâtiment : <b>65 m<sup>2</sup></b>	<input checked="" type="checkbox"/> Localisation en dehors de la zone urbaine	<input checked="" type="checkbox"/> Possibilité de 2 places de stationnement
<input checked="" type="checkbox"/> Bon état du bâtiment	<input checked="" type="checkbox"/> Localisation non-isolée	<input checked="" type="checkbox"/> Raccordé (ou raccordable) au réseau électrique
<input checked="" type="checkbox"/> Intérêt patrimonial	<input checked="" type="checkbox"/> Desservi par un accès et une voie sécurisés	

## PHOTO(S) DU BÂTIMENT



# BÂTIMENT ÉLIGIBLE AU CHANGEMENT DE DESTINATION

Commune : MOREAC

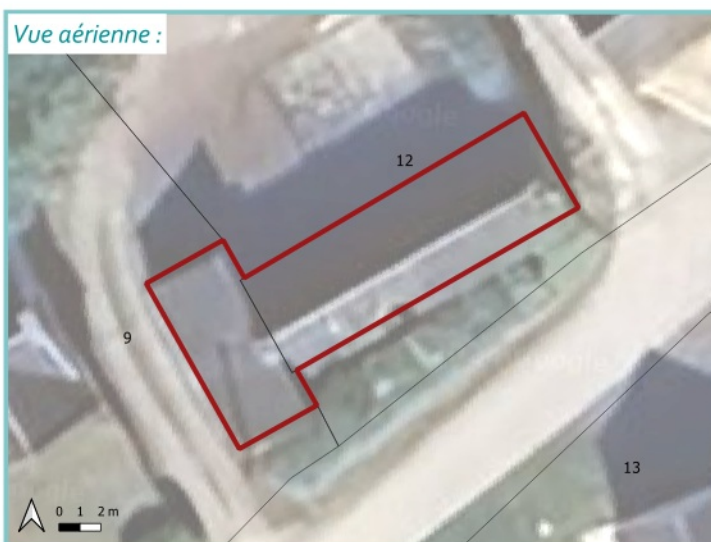
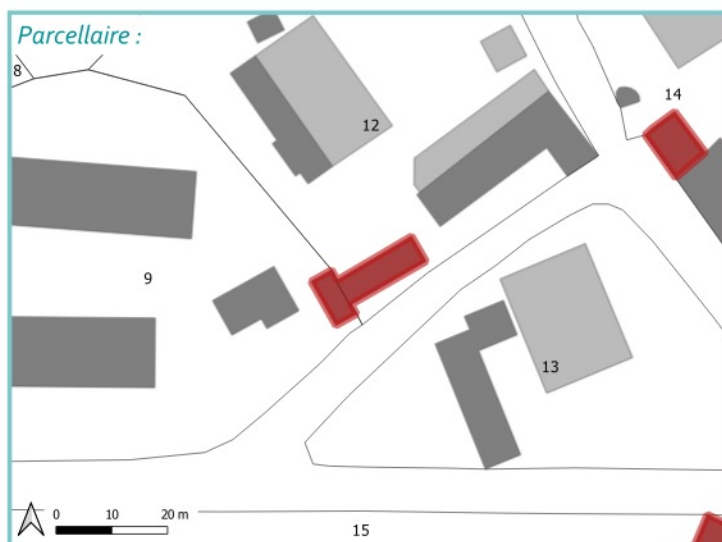
Adresse : KERLADEN

Parcelle(s) : WA 9

N° du bâtiment : 049

WA 12

## LOCALISATION



## CRITÈRES

ASPECT	SITUATION	ÉQUIPEMENT
<input checked="" type="checkbox"/> Emprise du bâtiment $\geq 50\text{m}^2$ Surface du bâtiment : <b>118 m<sup>2</sup></b>	<input checked="" type="checkbox"/> Localisation en dehors de la zone urbaine	<input checked="" type="checkbox"/> Possibilité de 2 places de stationnement
<input checked="" type="checkbox"/> Bon état du bâtiment	<input checked="" type="checkbox"/> Localisation non-isolée	<input checked="" type="checkbox"/> Raccordé (ou raccordable) au réseau électrique
<input checked="" type="checkbox"/> Intérêt patrimonial	<input checked="" type="checkbox"/> Desservi par un accès et une voie sécurisés	

## PHOTO(S) DU BÂTIMENT



# BÂTIMENT ÉLIGIBLE AU CHANGEMENT DE DESTINATION

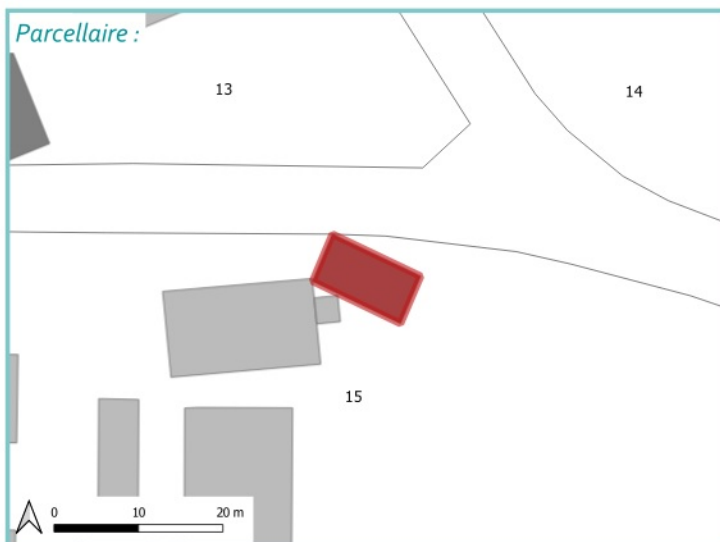
Commune : MOREAC

Adresse : KERLADEN

Parcelle(s) : WA 15

N° du bâtiment : 050

## LOCALISATION



## CRITÈRES

ASPECT	SITUATION	ÉQUIPEMENT
<input checked="" type="checkbox"/> Emprise du bâtiment $\geq 50\text{m}^2$ Surface du bâtiment : <b>70 m<sup>2</sup></b>	<input checked="" type="checkbox"/> Localisation en dehors de la zone urbaine	<input checked="" type="checkbox"/> Possibilité de 2 places de stationnement
<input checked="" type="checkbox"/> Bon état du bâtiment	<input checked="" type="checkbox"/> Localisation non-isolée	<input checked="" type="checkbox"/> Raccordé (ou raccordable) au réseau électrique
<input checked="" type="checkbox"/> Intérêt patrimonial	<input checked="" type="checkbox"/> Desservi par un accès et une voie sécurisés	

## PHOTO(S) DU BÂTIMENT



# BÂTIMENT ÉLIGIBLE AU CHANGEMENT DE DESTINATION

Commune : MOREAC

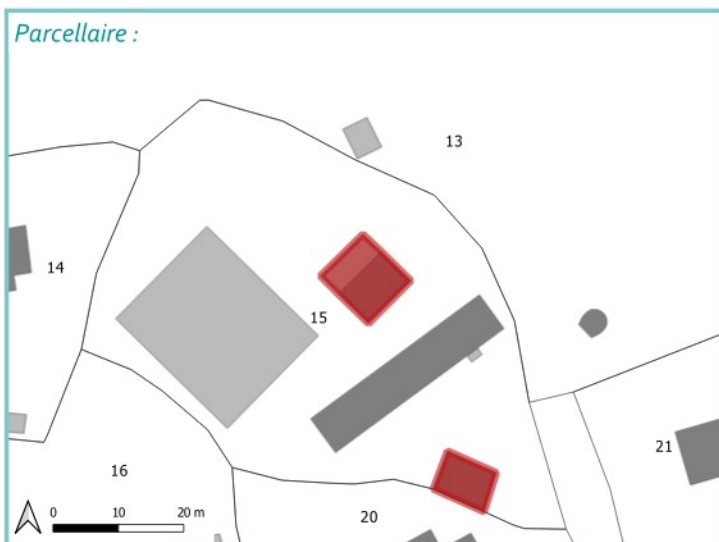
Adresse : KERGAT

Parcelle(s) : WK 15

N° du bâtiment : 051

## LOCALISATION

Parcelle :



Vue aérienne :



## CRITÈRES

ASPECT	SITUATION	ÉQUIPEMENT
<input checked="" type="checkbox"/> Emprise du bâtiment $\geq 50\text{m}^2$ Surface du bâtiment : <b>95 m<sup>2</sup></b>	<input checked="" type="checkbox"/> Localisation en dehors de la zone urbaine	<input checked="" type="checkbox"/> Possibilité de 2 places de stationnement
<input checked="" type="checkbox"/> Bon état du bâtiment	<input checked="" type="checkbox"/> Localisation non-isolée	<input checked="" type="checkbox"/> Raccordé (ou raccordable) au réseau électrique
<input checked="" type="checkbox"/> Intérêt patrimonial	<input checked="" type="checkbox"/> Desservi par un accès et une voie sécurisés	

## PHOTO(S) DU BÂTIMENT



# BÂTIMENT ÉLIGIBLE AU CHANGEMENT DE DESTINATION

Commune : MOREAC


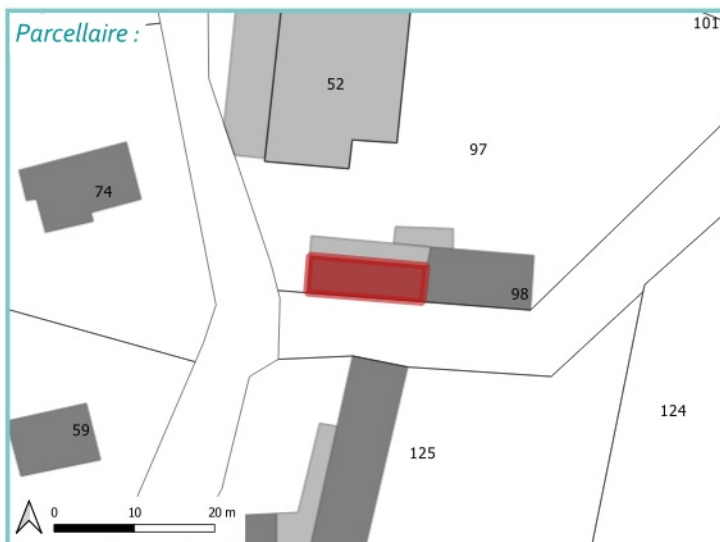
Adresse : KERGURIN

Parcelle(s) : YR 97

N° du bâtiment : 052

YR 98

## LOCALISATION



## CRITÈRES

ASPECT	SITUATION	ÉQUIPEMENT
<input checked="" type="checkbox"/> Emprise du bâtiment $\geq 50\text{m}^2$ Surface du bâtiment : <b>67 m<sup>2</sup></b>	<input checked="" type="checkbox"/> Localisation en dehors de la zone urbaine	<input checked="" type="checkbox"/> Possibilité de 2 places de stationnement
<input checked="" type="checkbox"/> Bon état du bâtiment	<input checked="" type="checkbox"/> Localisation non-isolée	<input checked="" type="checkbox"/> Raccordé (ou raccordable) au réseau électrique
<input checked="" type="checkbox"/> Intérêt patrimonial	<input checked="" type="checkbox"/> Desservi par un accès et une voie sécurisés	

## PHOTO(S) DU BÂTIMENT



# BÂTIMENT ÉLIGIBLE AU CHANGEMENT DE DESTINATION

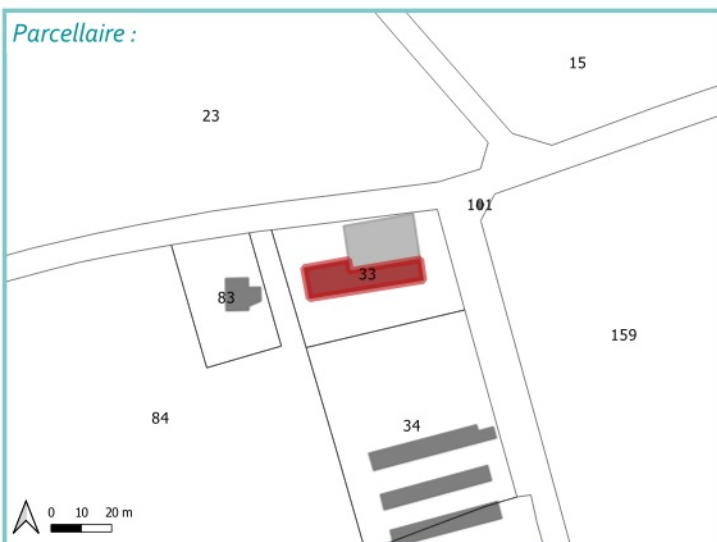
Commune : MOREAC

Adresse : LE COSQUER

Parcelle(s) : XC 33

N° du bâtiment : 053

## LOCALISATION



## CRITÈRES

ASPECT	SITUATION	ÉQUIPEMENT
<input checked="" type="checkbox"/> Emprise du bâtiment $\geq 50\text{m}^2$ Surface du bâtiment : <b>315 m<sup>2</sup></b>	<input checked="" type="checkbox"/> Localisation en dehors de la zone urbaine	<input checked="" type="checkbox"/> Possibilité de 2 places de stationnement
<input checked="" type="checkbox"/> Bon état du bâtiment	<input checked="" type="checkbox"/> Localisation non-isolée	<input checked="" type="checkbox"/> Raccordé (ou raccordable) au réseau électrique
<input checked="" type="checkbox"/> Intérêt patrimonial	<input checked="" type="checkbox"/> Desservi par un accès et une voie sécurisés	

## PHOTO(S) DU BÂTIMENT



# BÂTIMENT ÉLIGIBLE AU CHANGEMENT DE DESTINATION

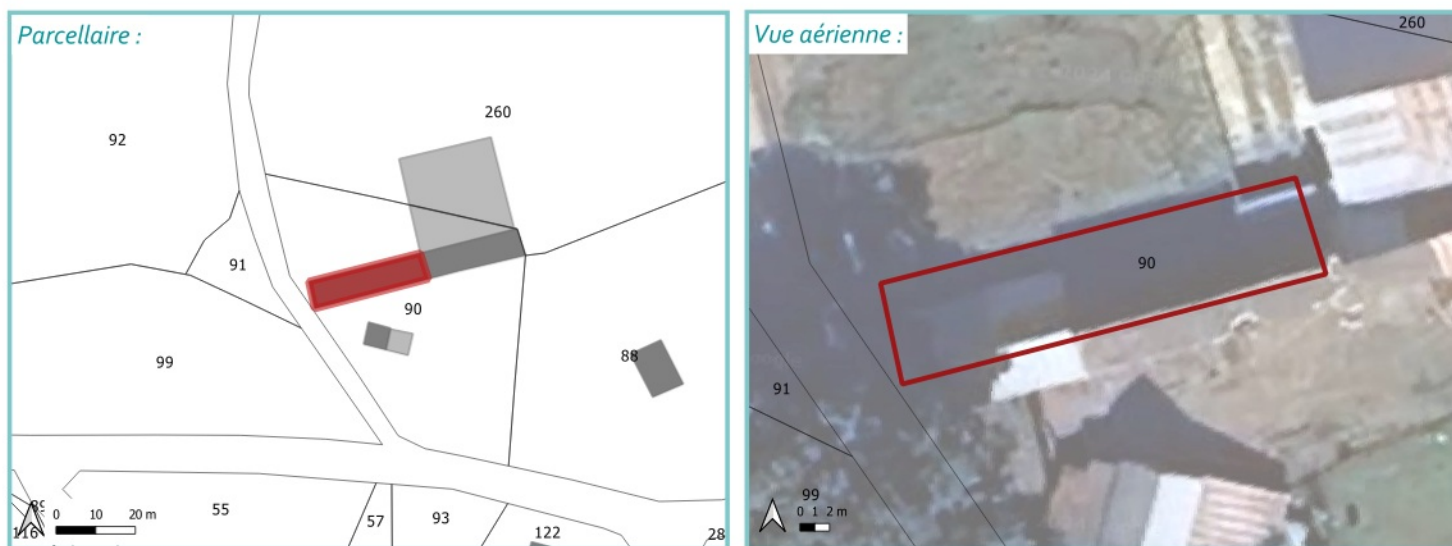
Commune : MOREAC

Adresse : BOT-CALPERE

Parcelle(s) : YM 90

N° du bâtiment : 054

## LOCALISATION



## CRITÈRES

ASPECT	SITUATION	ÉQUIPEMENT
<input checked="" type="checkbox"/> Emprise du bâtiment $\geq 50\text{m}^2$ Surface du bâtiment : <b>203 m<sup>2</sup></b>	<input checked="" type="checkbox"/> Localisation en dehors de la zone urbaine	<input checked="" type="checkbox"/> Possibilité de 2 places de stationnement
<input checked="" type="checkbox"/> Bon état du bâtiment	<input checked="" type="checkbox"/> Localisation non-isolée	<input checked="" type="checkbox"/> Raccordé (ou raccordable) au réseau électrique
<input checked="" type="checkbox"/> Intérêt patrimonial	<input checked="" type="checkbox"/> Desservi par un accès et une voie sécurisés	

## PHOTO(S) DU BÂTIMENT



# BÂTIMENT ÉLIGIBLE AU CHANGEMENT DE DESTINATION

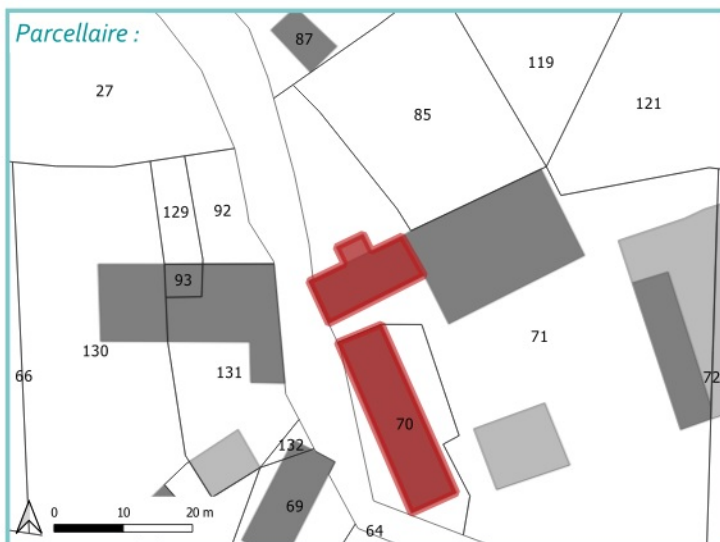
Commune : MOREAC

Adresse : PORH-MILLIERO

Parcelle(s) : YP 71

N° du bâtiment : 055

## LOCALISATION



## CRITÈRES

ASPECT	SITUATION	ÉQUIPEMENT
<input checked="" type="checkbox"/> Emprise du bâtiment $\geq 50\text{m}^2$ Surface du bâtiment : <b>112 m<sup>2</sup></b>	<input checked="" type="checkbox"/> Localisation en dehors de la zone urbaine	<input checked="" type="checkbox"/> Possibilité de 2 places de stationnement
<input checked="" type="checkbox"/> Bon état du bâtiment	<input checked="" type="checkbox"/> Localisation non-isolée	<input checked="" type="checkbox"/> Raccordé (ou raccordable) au réseau électrique
<input checked="" type="checkbox"/> Intérêt patrimonial	<input checked="" type="checkbox"/> Desservi par un accès et une voie sécurisés	

## PHOTO(S) DU BÂTIMENT





# BÂTIMENT ÉLIGIBLE AU CHANGEMENT DE DESTINATION

Commune : MOREAC

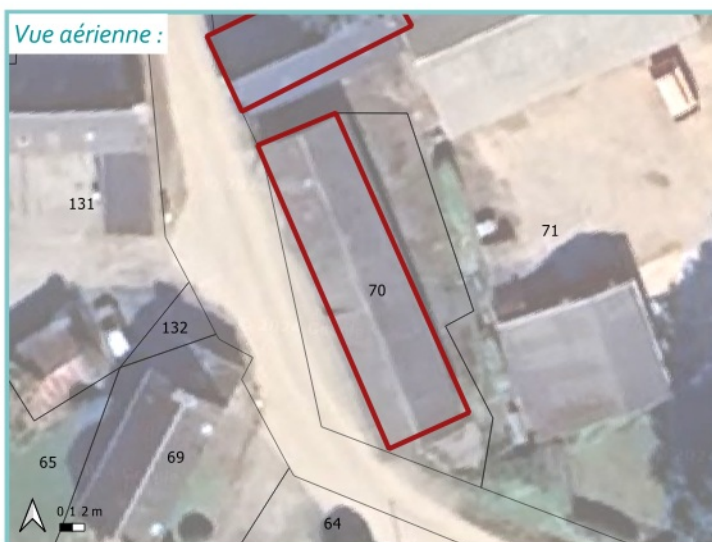
Adresse : PORH-MILLIERO

Parcelle(s) : YP 70

N° du bâtiment : 056

YP 71

## LOCALISATION



## CRITÈRES

ASPECT	SITUATION	ÉQUIPEMENT
<input checked="" type="checkbox"/> Emprise du bâtiment $\geq 50\text{m}^2$ Surface du bâtiment : <b>188 m<sup>2</sup></b>	<input checked="" type="checkbox"/> Localisation en dehors de la zone urbaine	<input checked="" type="checkbox"/> Possibilité de 2 places de stationnement
<input checked="" type="checkbox"/> Bon état du bâtiment	<input checked="" type="checkbox"/> Localisation non-isolée	<input checked="" type="checkbox"/> Raccordé (ou raccordable) au réseau électrique
<input checked="" type="checkbox"/> Intérêt patrimonial	<input checked="" type="checkbox"/> Desservi par un accès et une voie sécurisés	

## PHOTO(S) DU BÂTIMENT



# BÂTIMENT ÉLIGIBLE AU CHANGEMENT DE DESTINATION

Commune : MOREAC

Adresse : TALVERNE-MILLIERO Parcelle(s) : YN 22

N° du bâtiment : 057

YN 24

## LOCALISATION



## CRITÈRES

ASPECT	SITUATION	ÉQUIPEMENT
<input checked="" type="checkbox"/> Emprise du bâtiment $\geq 50\text{m}^2$ Surface du bâtiment : <b>80 m<sup>2</sup></b>	<input checked="" type="checkbox"/> Localisation en dehors de la zone urbaine	<input checked="" type="checkbox"/> Possibilité de 2 places de stationnement
<input checked="" type="checkbox"/> Bon état du bâtiment	<input checked="" type="checkbox"/> Localisation non-isolée	<input checked="" type="checkbox"/> Raccordé (ou raccordable) au réseau électrique
<input checked="" type="checkbox"/> Intérêt patrimonial	<input checked="" type="checkbox"/> Desservi par un accès et une voie sécurisés	

## PHOTO(S) DU BÂTIMENT



# BÂTIMENT ÉLIGIBLE AU CHANGEMENT DE DESTINATION

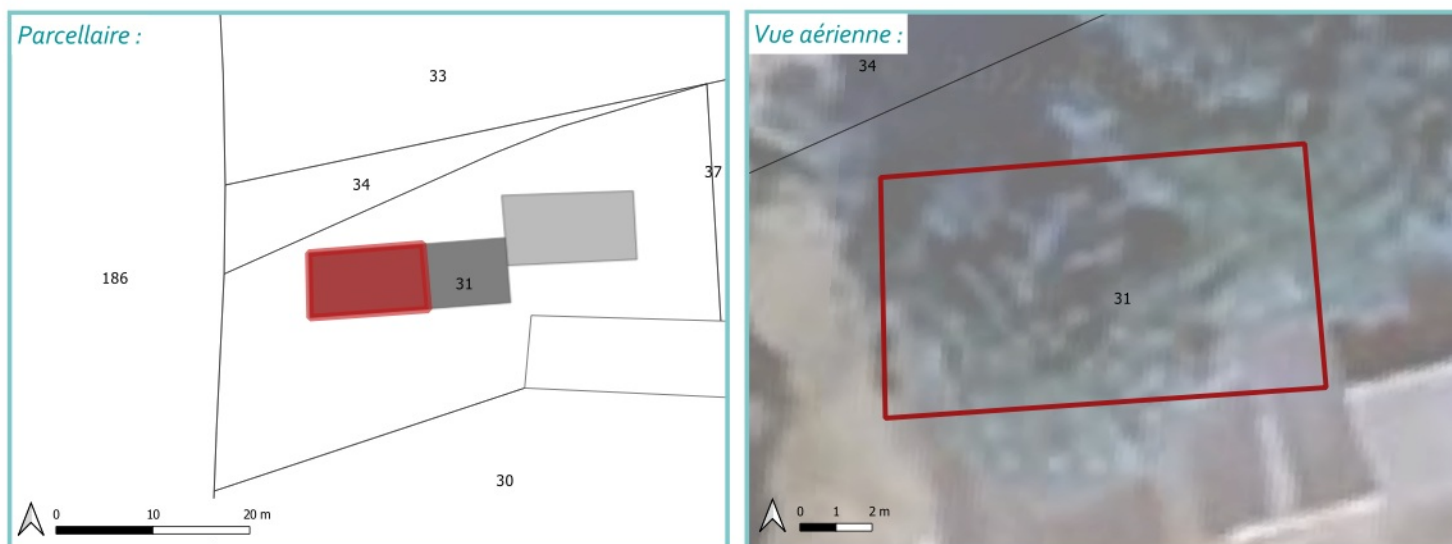
Commune : MOREAC

Adresse : LA LANDE DU BOIS

Parcelle(s) : YN 31

N° du bâtiment : 058

## LOCALISATION



## CRITÈRES

ASPECT	SITUATION	ÉQUIPEMENT
<input checked="" type="checkbox"/> Emprise du bâtiment $\geq 50\text{m}^2$ Surface du bâtiment : <b>81 m<sup>2</sup></b>	<input checked="" type="checkbox"/> Localisation en dehors de la zone urbaine	<input checked="" type="checkbox"/> Possibilité de 2 places de stationnement
<input checked="" type="checkbox"/> Bon état du bâtiment	<input checked="" type="checkbox"/> Localisation non-isolée	<input checked="" type="checkbox"/> Raccordé (ou raccordable) au réseau électrique
<input checked="" type="checkbox"/> Intérêt patrimonial	<input checked="" type="checkbox"/> Desservi par un accès et une voie sécurisés	

## PHOTO(S) DU BÂTIMENT



# BÂTIMENT ÉLIGIBLE AU CHANGEMENT DE DESTINATION

Commune : MOREAC

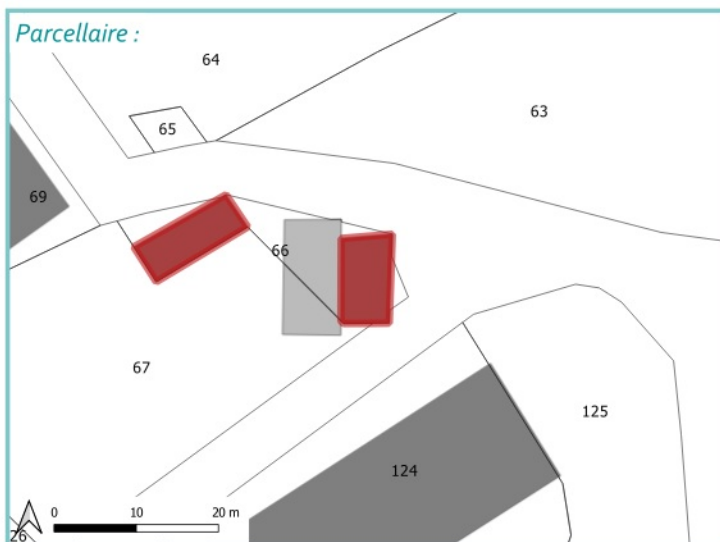
Adresse : KERSAUX

Parcelle(s) : YA 67

N° du bâtiment : 059

YA 66

## LOCALISATION



## CRITÈRES

ASPECT	SITUATION	ÉQUIPEMENT
<input checked="" type="checkbox"/> Emprise du bâtiment $\geq 50\text{m}^2$ Surface du bâtiment : <b>64 m<sup>2</sup></b>	<input checked="" type="checkbox"/> Localisation en dehors de la zone urbaine	<input checked="" type="checkbox"/> Possibilité de 2 places de stationnement
<input checked="" type="checkbox"/> Bon état du bâtiment	<input checked="" type="checkbox"/> Localisation non-isolée	<input checked="" type="checkbox"/> Raccordé (ou raccordable) au réseau électrique
<input checked="" type="checkbox"/> Intérêt patrimonial	<input checked="" type="checkbox"/> Desservi par un accès et une voie sécurisés	

## PHOTO(S) DU BÂTIMENT



# BÂTIMENT ÉLIGIBLE AU CHANGEMENT DE DESTINATION

Commune : MOREAC

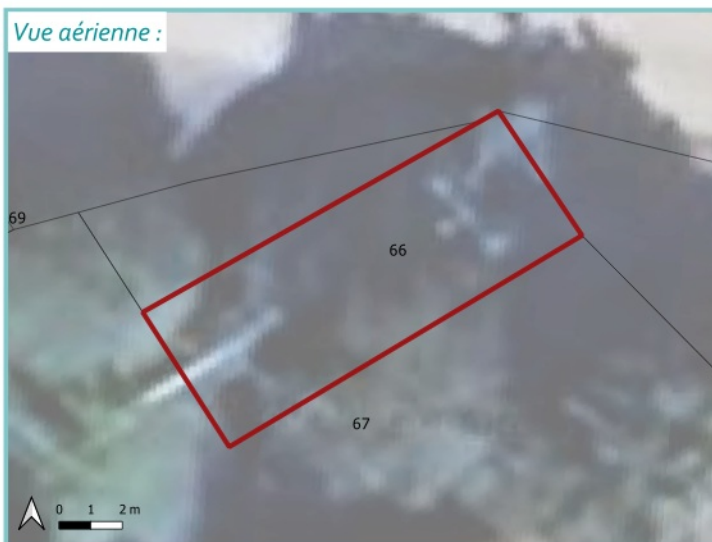
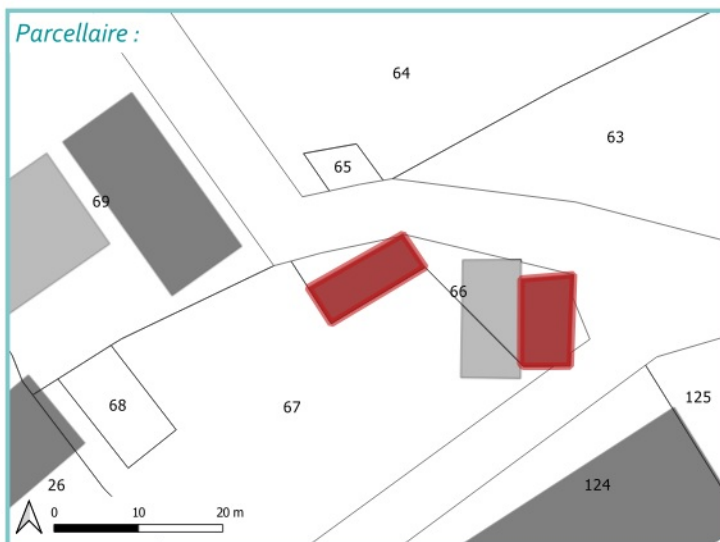
Adresse : KERSAUX

Parcelle(s) : YA 67

N° du bâtiment : o6o

YA 66

## LOCALISATION



## CRITÈRES

ASPECT	SITUATION	ÉQUIPEMENT
<input checked="" type="checkbox"/> Emprise du bâtiment $\geq 50\text{m}^2$ Surface du bâtiment : <b>63 m<sup>2</sup></b>	<input checked="" type="checkbox"/> Localisation en dehors de la zone urbaine	<input checked="" type="checkbox"/> Possibilité de 2 places de stationnement
<input checked="" type="checkbox"/> Bon état du bâtiment	<input checked="" type="checkbox"/> Localisation non-isolée	<input checked="" type="checkbox"/> Raccordé (ou raccordable) au réseau électrique
<input checked="" type="checkbox"/> Intérêt patrimonial	<input checked="" type="checkbox"/> Desservi par un accès et une voie sécurisés	

## PHOTO(S) DU BÂTIMENT



# BÂTIMENT ÉLIGIBLE AU CHANGEMENT DE DESTINATION

Commune : MOREAC

Adresse : KERSALIO

Parcelle(s) : YN 42

N° du bâtiment : 061

YN 46

## LOCALISATION

Parcellaire :



Vue aérienne :



## CRITÈRES

ASPECT	SITUATION	ÉQUIPEMENT
<input checked="" type="checkbox"/> Emprise du bâtiment $\geq 50\text{m}^2$ Surface du bâtiment : <b>190 m<sup>2</sup></b>	<input checked="" type="checkbox"/> Localisation en dehors de la zone urbaine	<input checked="" type="checkbox"/> Possibilité de 2 places de stationnement
<input checked="" type="checkbox"/> Bon état du bâtiment	<input checked="" type="checkbox"/> Localisation non-isolée	<input checked="" type="checkbox"/> Raccordé (ou raccordable) au réseau électrique
<input checked="" type="checkbox"/> Intérêt patrimonial	<input checked="" type="checkbox"/> Desservi par un accès et une voie sécurisés	

## PHOTO(S) DU BÂTIMENT



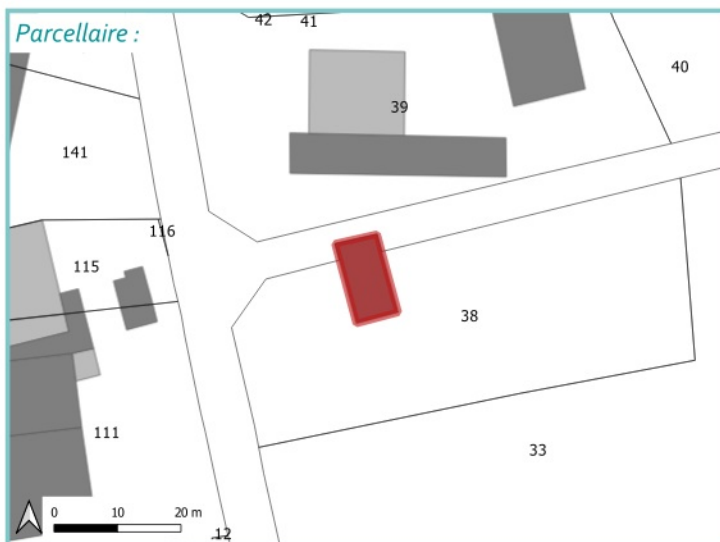
# BÂTIMENT ÉLIGIBLE AU CHANGEMENT DE DESTINATION

Commune : MOREAC

Adresse : K E R A U D R I N Parcelle(s) : ZY 38  
MILLIERO

N° du bâtiment : 062

## LOCALISATION



## CRITÈRES

ASPECT	SITUATION	ÉQUIPEMENT
<input checked="" type="checkbox"/> Emprise du bâtiment $\geq 50\text{m}^2$ Surface du bâtiment : <b>88 m<sup>2</sup></b>	<input checked="" type="checkbox"/> Localisation en dehors de la zone urbaine	<input checked="" type="checkbox"/> Possibilité de 2 places de stationnement
<input checked="" type="checkbox"/> Bon état du bâtiment	<input checked="" type="checkbox"/> Localisation non-isolée	<input checked="" type="checkbox"/> Raccordé (ou raccordable) au réseau électrique
<input checked="" type="checkbox"/> Intérêt patrimonial	<input checked="" type="checkbox"/> Desservi par un accès et une voie sécurisés	

## PHOTO(S) DU BÂTIMENT



# BÂTIMENT ÉLIGIBLE AU CHANGEMENT DE DESTINATION

Commune : MOREAC

Adresse : KERANSQUEL

Parcelle(s) : YM 54

N° du bâtiment : 063

## LOCALISATION



## CRITÈRES

ASPECT	SITUATION	ÉQUIPEMENT
<input checked="" type="checkbox"/> Emprise du bâtiment $\geq 50\text{m}^2$ Surface du bâtiment : <b>87 m<sup>2</sup></b>	<input checked="" type="checkbox"/> Localisation en dehors de la zone urbaine	<input checked="" type="checkbox"/> Possibilité de 2 places de stationnement
<input checked="" type="checkbox"/> Bon état du bâtiment	<input checked="" type="checkbox"/> Localisation non-isolée	<input checked="" type="checkbox"/> Raccordé (ou raccordable) au réseau électrique
<input checked="" type="checkbox"/> Intérêt patrimonial	<input checked="" type="checkbox"/> Desservi par un accès et une voie sécurisés	

## PHOTO(S) DU BÂTIMENT





# BÂTIMENT ÉLIGIBLE AU CHANGEMENT DE DESTINATION

Commune : MOREAC

Adresse : PONTUAL

Parcelle(s) : YK 407

N° du bâtiment : 064

## LOCALISATION



## CRITÈRES

ASPECT	SITUATION	ÉQUIPEMENT
<input checked="" type="checkbox"/> Emprise du bâtiment $\geq 50\text{m}^2$ Surface du bâtiment : <b>72 m<sup>2</sup></b>	<input checked="" type="checkbox"/> Localisation en dehors de la zone urbaine	<input checked="" type="checkbox"/> Possibilité de 2 places de stationnement
<input checked="" type="checkbox"/> Bon état du bâtiment	<input checked="" type="checkbox"/> Localisation non-isolée	<input checked="" type="checkbox"/> Raccordé (ou raccordable) au réseau électrique
<input checked="" type="checkbox"/> Intérêt patrimonial	<input checked="" type="checkbox"/> Desservi par un accès et une voie sécurisés	

## PHOTO(S) DU BÂTIMENT



# BÂTIMENT ÉLIGIBLE AU CHANGEMENT DE DESTINATION

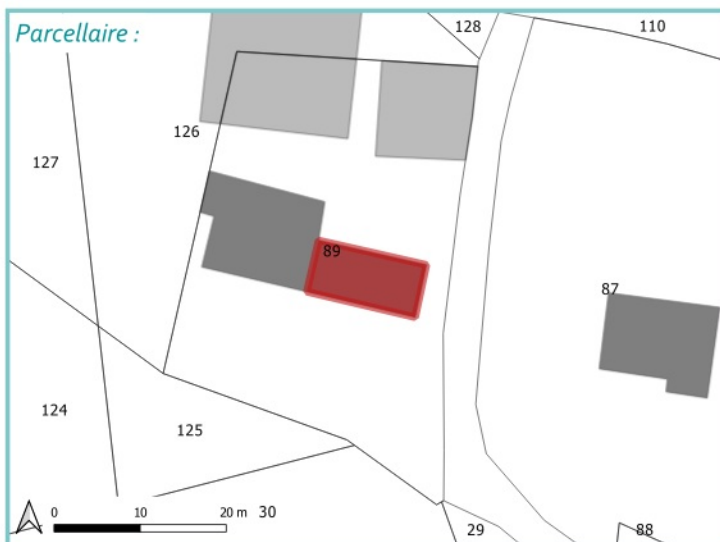
Commune : MOREAC

Adresse : BONEHAN

Parcelle(s) : YC 89

N° du bâtiment : 065

## LOCALISATION



## CRITÈRES

ASPECT	SITUATION	ÉQUIPEMENT
<input checked="" type="checkbox"/> Emprise du bâtiment $\geq 50\text{m}^2$ Surface du bâtiment : <b>80 m<sup>2</sup></b>	<input checked="" type="checkbox"/> Localisation en dehors de la zone urbaine	<input checked="" type="checkbox"/> Possibilité de 2 places de stationnement
<input checked="" type="checkbox"/> Bon état du bâtiment	<input checked="" type="checkbox"/> Localisation non-isolée	<input checked="" type="checkbox"/> Raccordé (ou raccordable) au réseau électrique
<input checked="" type="checkbox"/> Intérêt patrimonial	<input checked="" type="checkbox"/> Desservi par un accès et une voie sécurisés	

## PHOTO(S) DU BÂTIMENT



# BÂTIMENT ÉLIGIBLE AU CHANGEMENT DE DESTINATION

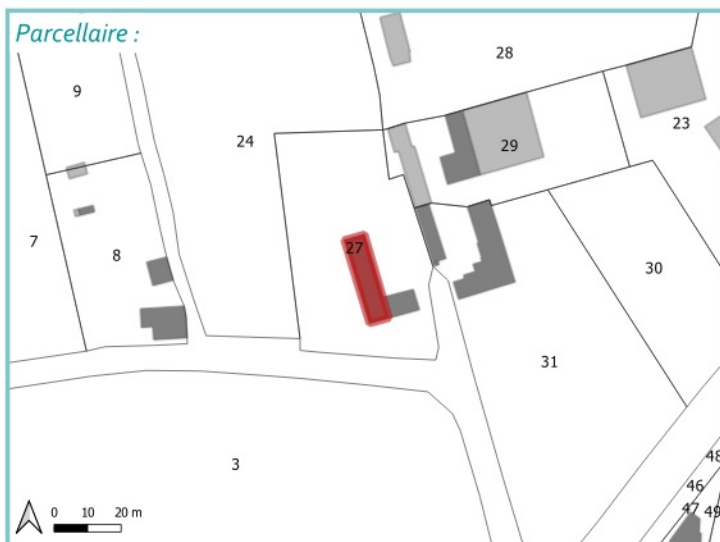
Commune : MOREAC

Adresse : LE PORH NEUF

Parcelle(s) : WH 27

N° du bâtiment : o66

## LOCALISATION



## CRITÈRES

ASPECT	SITUATION	ÉQUIPEMENT
<input checked="" type="checkbox"/> Emprise du bâtiment $\geq 50\text{m}^2$ Surface du bâtiment : <b>163 m<sup>2</sup></b>	<input checked="" type="checkbox"/> Localisation en dehors de la zone urbaine	<input checked="" type="checkbox"/> Possibilité de 2 places de stationnement
<input checked="" type="checkbox"/> Bon état du bâtiment	<input checked="" type="checkbox"/> Localisation non-isolée	<input checked="" type="checkbox"/> Raccordé (ou raccordable) au réseau électrique
<input checked="" type="checkbox"/> Intérêt patrimonial	<input checked="" type="checkbox"/> Desservi par un accès et une voie sécurisés	

## PHOTO(S) DU BÂTIMENT



# BÂTIMENT ÉLIGIBLE AU CHANGEMENT DE DESTINATION

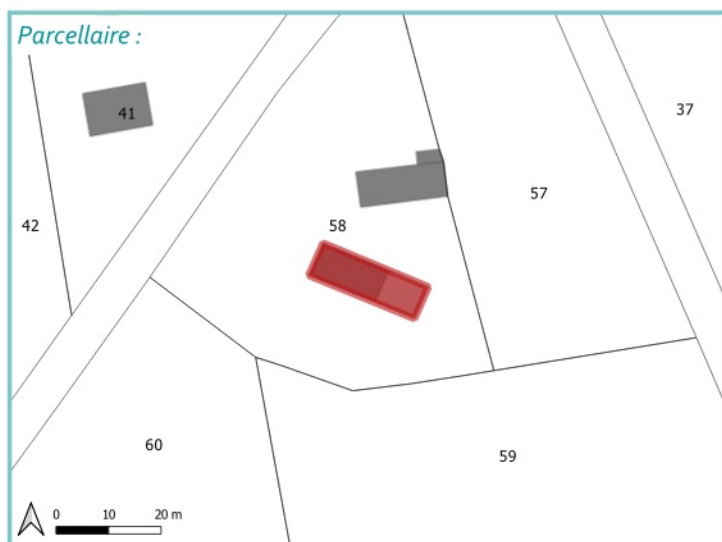
Commune : MOREAC

Adresse : KERRA

Parcelle(s) : WE 58

N° du bâtiment : 067

## LOCALISATION



## CRITÈRES

ASPECT	SITUATION	ÉQUIPEMENT
<input checked="" type="checkbox"/> Emprise du bâtiment $\geq 50\text{m}^2$ Surface du bâtiment : <b>144 m<sup>2</sup></b>	<input checked="" type="checkbox"/> Localisation en dehors de la zone urbaine	<input checked="" type="checkbox"/> Possibilité de 2 places de stationnement
<input checked="" type="checkbox"/> Bon état du bâtiment	<input checked="" type="checkbox"/> Localisation non-isolée	<input checked="" type="checkbox"/> Raccordé (ou raccordable) au réseau électrique
<input checked="" type="checkbox"/> Intérêt patrimonial	<input checked="" type="checkbox"/> Desservi par un accès et une voie sécurisés	

## PHOTO(S) DU BÂTIMENT



# BÂTIMENT ÉLIGIBLE AU CHANGEMENT DE DESTINATION

Commune : MOREAC

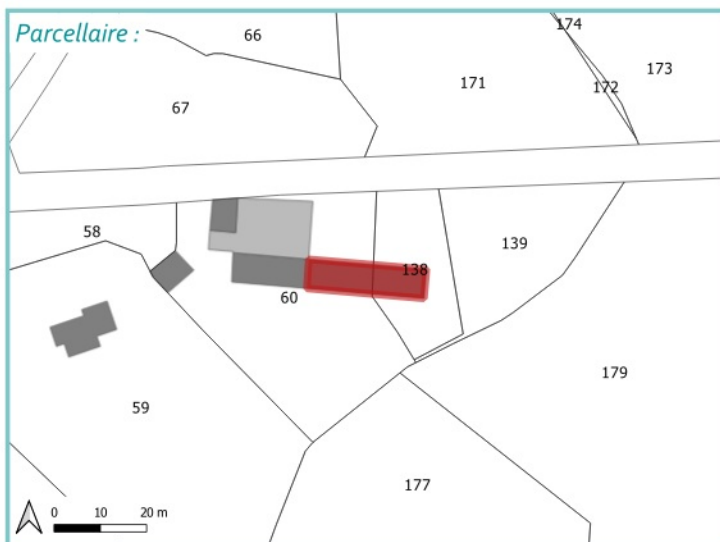
Adresse : TALVERN SAINTYVY

Parcelle(s) : ZT 60

N° du bâtiment : o68

ZT 138

## LOCALISATION



## CRITÈRES

ASPECT	SITUATION	ÉQUIPEMENT
<input checked="" type="checkbox"/> Emprise du bâtiment $\geq 50\text{m}^2$ Surface du bâtiment : <b>161 m<sup>2</sup></b>	<input checked="" type="checkbox"/> Localisation en dehors de la zone urbaine	<input checked="" type="checkbox"/> Possibilité de 2 places de stationnement
<input checked="" type="checkbox"/> Bon état du bâtiment	<input checked="" type="checkbox"/> Localisation non-isolée	<input checked="" type="checkbox"/> Raccordé (ou raccordable) au réseau électrique
<input checked="" type="checkbox"/> Intérêt patrimonial	<input checked="" type="checkbox"/> Desservi par un accès et une voie sécurisés	

## PHOTO(S) DU BÂTIMENT



# BÂTIMENT ÉLIGIBLE AU CHANGEMENT DE DESTINATION

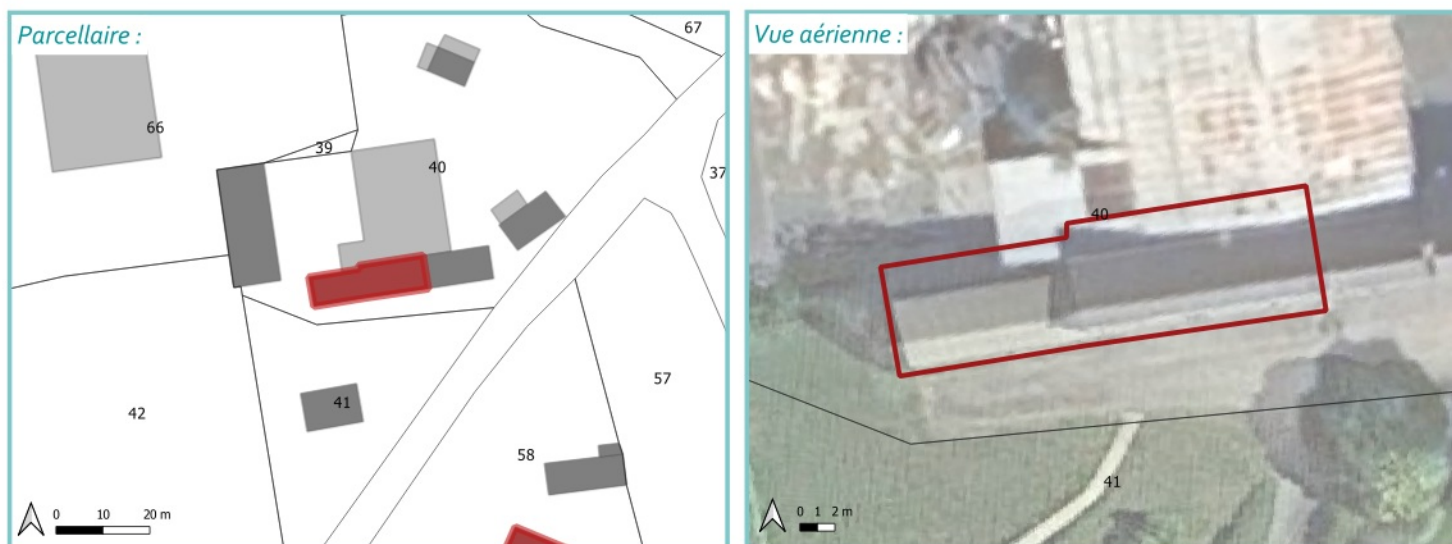
Commune : MOREAC

Adresse : KERRA

Parcelle(s) : WE 40

N° du bâtiment : 069

## LOCALISATION



## CRITÈRES

ASPECT	SITUATION	ÉQUIPEMENT
<input checked="" type="checkbox"/> Emprise du bâtiment $\geq 50\text{m}^2$ Surface du bâtiment : <b>168 m<sup>2</sup></b>	<input checked="" type="checkbox"/> Localisation en dehors de la zone urbaine	<input checked="" type="checkbox"/> Possibilité de 2 places de stationnement
<input checked="" type="checkbox"/> Bon état du bâtiment	<input checked="" type="checkbox"/> Localisation non-isolée	<input checked="" type="checkbox"/> Raccordé (ou raccordable) au réseau électrique
<input checked="" type="checkbox"/> Intérêt patrimonial	<input checked="" type="checkbox"/> Desservi par un accès et une voie sécurisés	

## PHOTO(S) DU BÂTIMENT



# BÂTIMENT ÉLIGIBLE AU CHANGEMENT DE DESTINATION

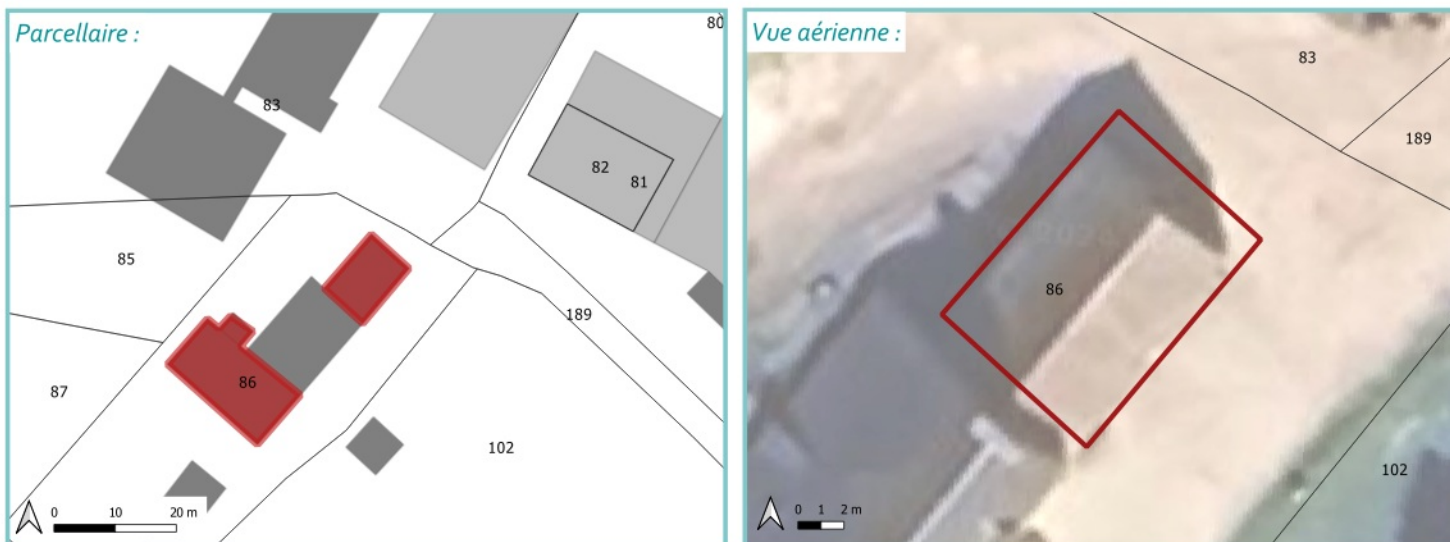
Commune : MOREAC

Adresse : LE LERENE

Parcelle(s) : ZD 86

N° du bâtiment : 070

## LOCALISATION



## CRITÈRES

ASPECT	SITUATION	ÉQUIPEMENT
<input checked="" type="checkbox"/> Emprise du bâtiment $\geq 50\text{m}^2$ Surface du bâtiment : <b>99 m<sup>2</sup></b>	<input checked="" type="checkbox"/> Localisation en dehors de la zone urbaine	<input checked="" type="checkbox"/> Possibilité de 2 places de stationnement
<input checked="" type="checkbox"/> Bon état du bâtiment	<input checked="" type="checkbox"/> Localisation non-isolée	<input checked="" type="checkbox"/> Raccordé (ou raccordable) au réseau électrique
<input checked="" type="checkbox"/> Intérêt patrimonial	<input checked="" type="checkbox"/> Desservi par un accès et une voie sécurisés	

## PHOTO(S) DU BÂTIMENT



# BÂTIMENT ÉLIGIBLE AU CHANGEMENT DE DESTINATION

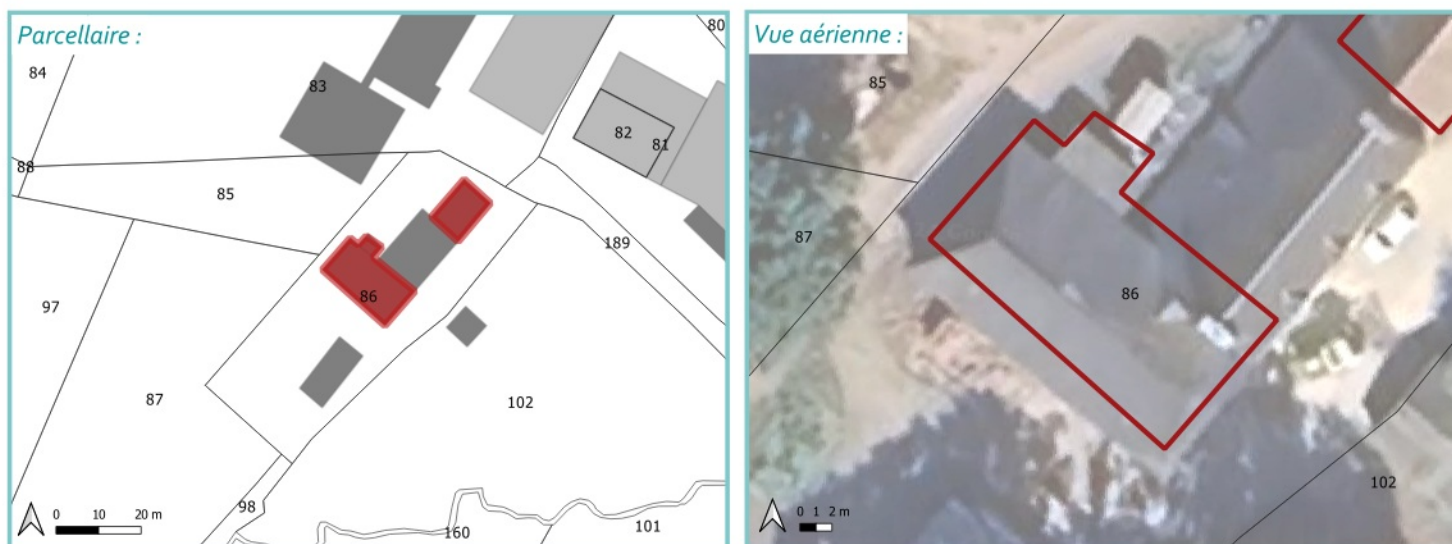
Commune : MOREAC

Adresse : LE LERENE

Parcelle(s) : ZD 86

N° du bâtiment : 071

## LOCALISATION



## CRITÈRES

ASPECT	SITUATION	ÉQUIPEMENT
<input checked="" type="checkbox"/> Emprise du bâtiment $\geq 50\text{m}^2$ Surface du bâtiment : <b>216 m<sup>2</sup></b>	<input checked="" type="checkbox"/> Localisation en dehors de la zone urbaine	<input checked="" type="checkbox"/> Possibilité de 2 places de stationnement
<input checked="" type="checkbox"/> Bon état du bâtiment	<input checked="" type="checkbox"/> Localisation non-isolée	<input checked="" type="checkbox"/> Raccordé (ou raccordable) au réseau électrique
<input checked="" type="checkbox"/> Intérêt patrimonial	<input checked="" type="checkbox"/> Desservi par un accès et une voie sécurisés	

## PHOTO(S) DU BÂTIMENT





# BÂTIMENT ÉLIGIBLE AU CHANGEMENT DE DESTINATION

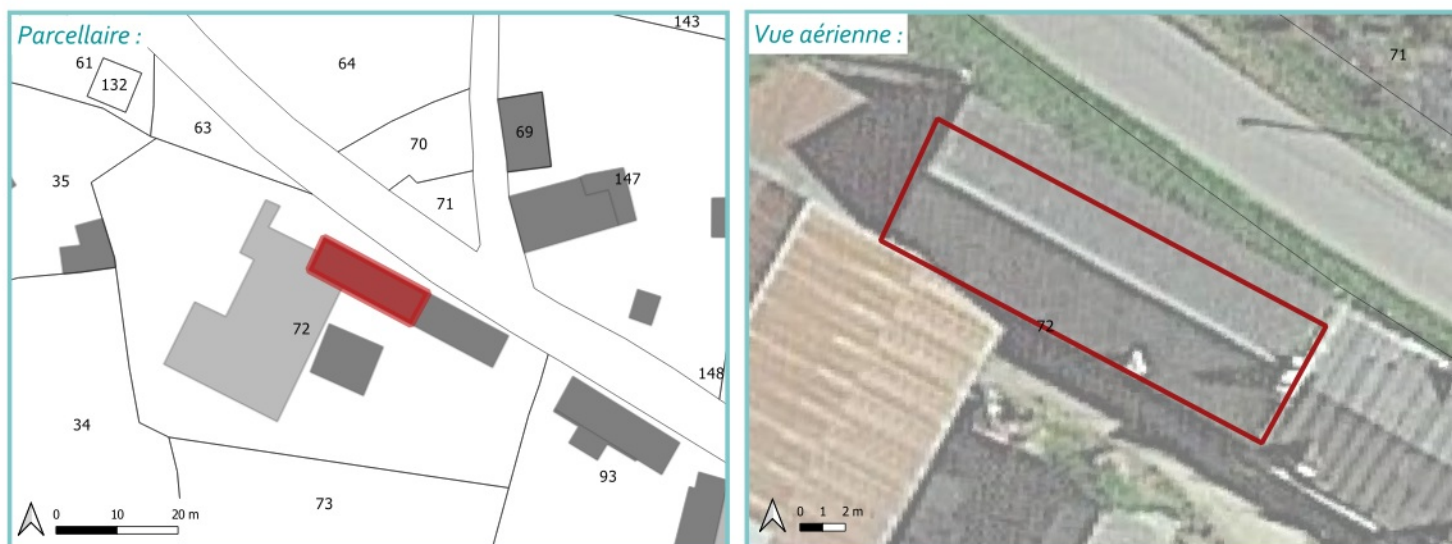
Commune : MOREAC

Adresse : LE BOURGNEUF

Parcelle(s) : YC 72

N° du bâtiment : 072

## LOCALISATION



## CRITÈRES

ASPECT	SITUATION	ÉQUIPEMENT
<input checked="" type="checkbox"/> Emprise du bâtiment $\geq 50\text{m}^2$ Surface du bâtiment : <b>113 m<sup>2</sup></b>	<input checked="" type="checkbox"/> Localisation en dehors de la zone urbaine	<input checked="" type="checkbox"/> Possibilité de 2 places de stationnement
<input checked="" type="checkbox"/> Bon état du bâtiment	<input checked="" type="checkbox"/> Localisation non-isolée	<input checked="" type="checkbox"/> Raccordé (ou raccordable) au réseau électrique
<input checked="" type="checkbox"/> Intérêt patrimonial	<input checked="" type="checkbox"/> Desservi par un accès et une voie sécurisés	

## PHOTO(S) DU BÂTIMENT



# BÂTIMENT ÉLIGIBLE AU CHANGEMENT DE DESTINATION

Commune : MOREAC

Adresse : LE RESTO

Parcelle(s) : ZL 35

N° du bâtiment : 073

## LOCALISATION



## CRITÈRES

ASPECT	SITUATION	ÉQUIPEMENT
<input checked="" type="checkbox"/> Emprise du bâtiment $\geq 50\text{m}^2$ Surface du bâtiment : <b>74 m<sup>2</sup></b>	<input checked="" type="checkbox"/> Localisation en dehors de la zone urbaine	<input checked="" type="checkbox"/> Possibilité de 2 places de stationnement
<input checked="" type="checkbox"/> Bon état du bâtiment	<input checked="" type="checkbox"/> Localisation non-isolée	<input checked="" type="checkbox"/> Raccordé (ou raccordable) au réseau électrique
<input checked="" type="checkbox"/> Intérêt patrimonial	<input checked="" type="checkbox"/> Desservi par un accès et une voie sécurisés	

## PHOTO(S) DU BÂTIMENT



# BÂTIMENT ÉLIGIBLE AU CHANGEMENT DE DESTINATION

Commune : MOREAC

Adresse : LA

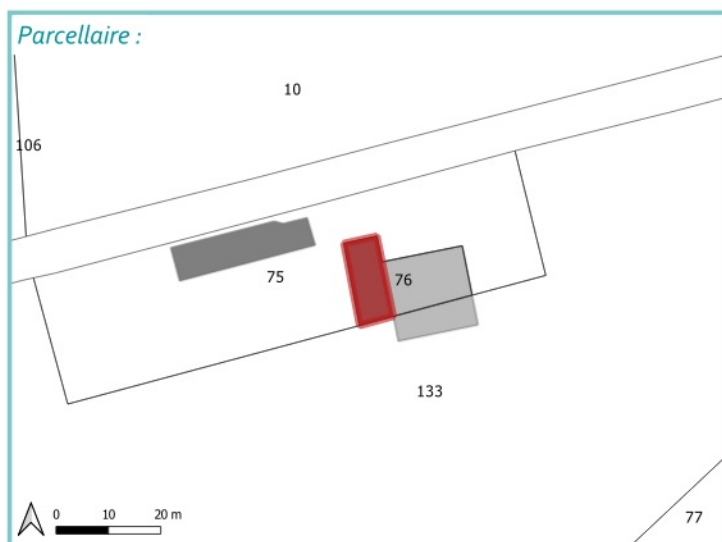
LANDE Parcelle(s) : YC 133

N° du bâtiment : 074

KERMOCARD

YC 75

## LOCALISATION



## CRITÈRES

ASPECT	SITUATION	ÉQUIPEMENT
<input checked="" type="checkbox"/> Emprise du bâtiment $\geq 50\text{m}^2$ Surface du bâtiment : <b>103 m<sup>2</sup></b>	<input checked="" type="checkbox"/> Localisation en dehors de la zone urbaine	<input checked="" type="checkbox"/> Possibilité de 2 places de stationnement
<input checked="" type="checkbox"/> Bon état du bâtiment	<input checked="" type="checkbox"/> Localisation non-isolée	<input checked="" type="checkbox"/> Raccordé (ou raccordable) au réseau électrique
<input checked="" type="checkbox"/> Intérêt patrimonial	<input checked="" type="checkbox"/> Desservi par un accès et une voie sécurisés	

## PHOTO(S) DU BÂTIMENT



# BÂTIMENT ÉLIGIBLE AU CHANGEMENT DE DESTINATION

Commune : MOREAC

Adresse : LE CLEHIC

Parcelle(s) : YB 36

N° du bâtiment : 075

YB 134

## LOCALISATION

Parcelle :



Vue aérienne :



## CRITÈRES

ASPECT	SITUATION	ÉQUIPEMENT
<input checked="" type="checkbox"/> Emprise du bâtiment $\geq 50\text{m}^2$ Surface du bâtiment : <b>281 m<sup>2</sup></b>	<input checked="" type="checkbox"/> Localisation en dehors de la zone urbaine	<input checked="" type="checkbox"/> Possibilité de 2 places de stationnement
<input checked="" type="checkbox"/> Bon état du bâtiment	<input checked="" type="checkbox"/> Localisation non-isolée	<input checked="" type="checkbox"/> Raccordé (ou raccordable) au réseau électrique
<input checked="" type="checkbox"/> Intérêt patrimonial	<input checked="" type="checkbox"/> Desservi par un accès et une voie sécurisés	

## PHOTO(S) DU BÂTIMENT



# BÂTIMENT ÉLIGIBLE AU CHANGEMENT DE DESTINATION

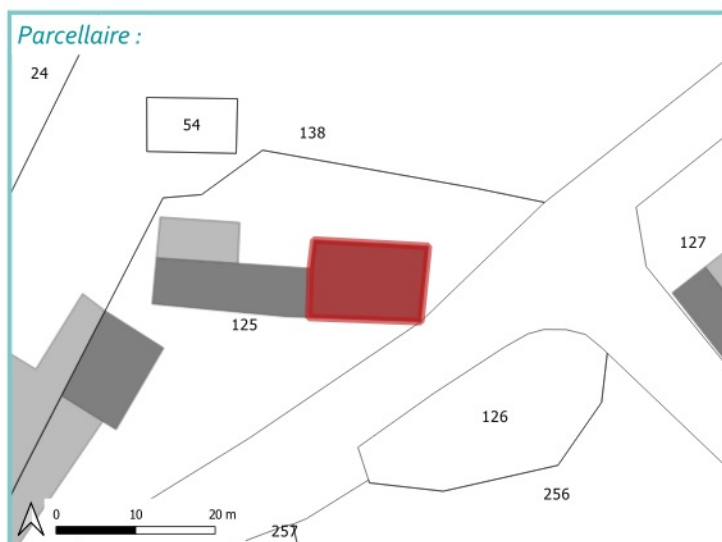
Commune : MOREAC

Adresse : KERLEAU

Parcelle(s) : YM 125

N° du bâtiment : 076

## LOCALISATION



## CRITÈRES

ASPECT	SITUATION	ÉQUIPEMENT
<input checked="" type="checkbox"/> Emprise du bâtiment $\geq 50\text{m}^2$ Surface du bâtiment : <b>138 m<sup>2</sup></b>	<input checked="" type="checkbox"/> Localisation en dehors de la zone urbaine	<input checked="" type="checkbox"/> Possibilité de 2 places de stationnement
<input checked="" type="checkbox"/> Bon état du bâtiment	<input checked="" type="checkbox"/> Localisation non-isolée	<input checked="" type="checkbox"/> Raccordé (ou raccordable) au réseau électrique
<input checked="" type="checkbox"/> Intérêt patrimonial	<input checked="" type="checkbox"/> Desservi par un accès et une voie sécurisés	

## PHOTO(S) DU BÂTIMENT



# BÂTIMENT ÉLIGIBLE AU CHANGEMENT DE DESTINATION

Commune : MOREAC

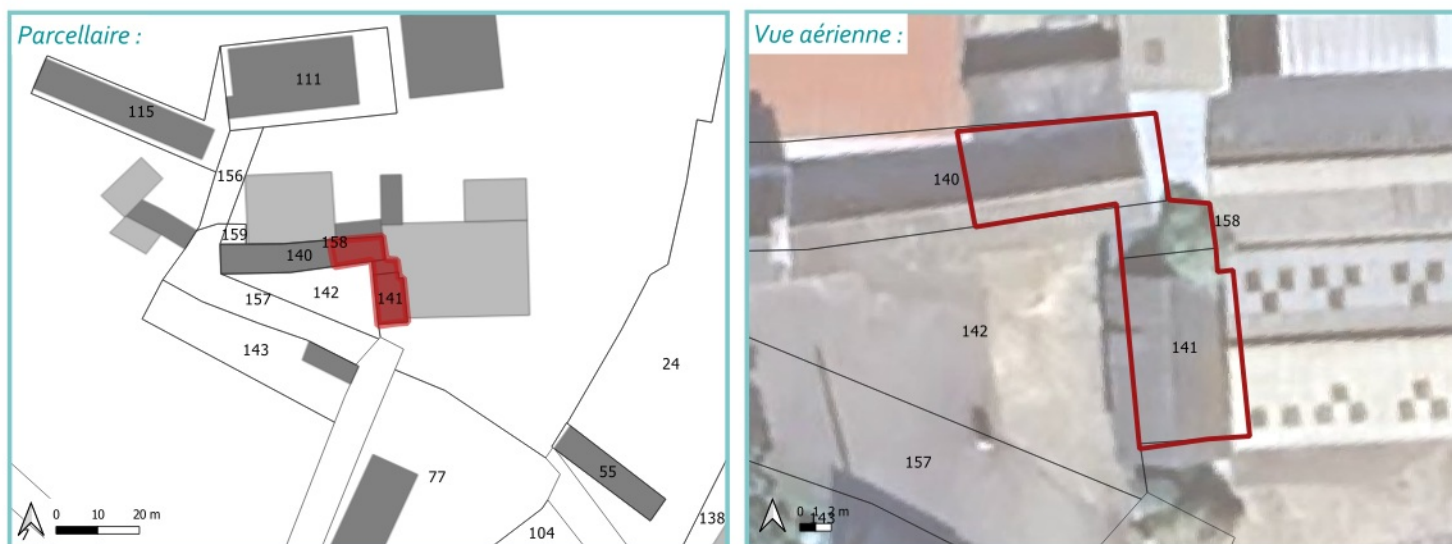
Adresse : KERLEAU

Parcelle(s) : YB 158

N° du bâtiment : 077

YB 140

## LOCALISATION



## CRITÈRES

ASPECT	SITUATION	ÉQUIPEMENT
<input checked="" type="checkbox"/> Emprise du bâtiment $\geq 50\text{m}^2$ Surface du bâtiment : <b>177 m<sup>2</sup></b>	<input checked="" type="checkbox"/> Localisation en dehors de la zone urbaine	<input checked="" type="checkbox"/> Possibilité de 2 places de stationnement
<input checked="" type="checkbox"/> Bon état du bâtiment	<input checked="" type="checkbox"/> Localisation non-isolée	<input checked="" type="checkbox"/> Raccordé (ou raccordable) au réseau électrique
<input checked="" type="checkbox"/> Intérêt patrimonial	<input checked="" type="checkbox"/> Desservi par un accès et une voie sécurisés	

## PHOTO(S) DU BÂTIMENT



# BÂTIMENT ÉLIGIBLE AU CHANGEMENT DE DESTINATION

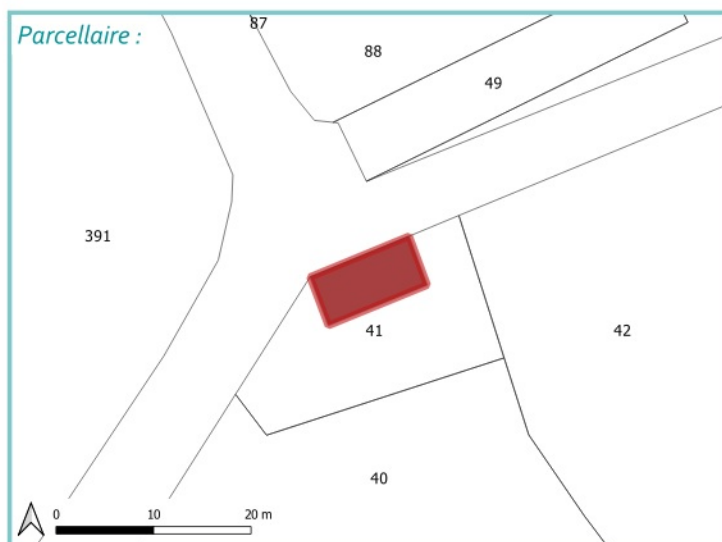
Commune : MOREAC

Adresse : COET ER GLASS

Parcelle(s) : YS 41

N° du bâtiment : 078

## LOCALISATION



## CRITÈRES

ASPECT	SITUATION	ÉQUIPEMENT
<input checked="" type="checkbox"/> Emprise du bâtiment $\geq 50\text{m}^2$ Surface du bâtiment : <b>58 m<sup>2</sup></b>	<input checked="" type="checkbox"/> Localisation en dehors de la zone urbaine	<input checked="" type="checkbox"/> Possibilité de 2 places de stationnement
<input checked="" type="checkbox"/> Bon état du bâtiment	<input checked="" type="checkbox"/> Localisation non-isolée	<input checked="" type="checkbox"/> Raccordé (ou raccordable) au réseau électrique
<input checked="" type="checkbox"/> Intérêt patrimonial	<input checked="" type="checkbox"/> Desservi par un accès et une voie sécurisés	

## PHOTO(S) DU BÂTIMENT



# BÂTIMENT ÉLIGIBLE AU CHANGEMENT DE DESTINATION

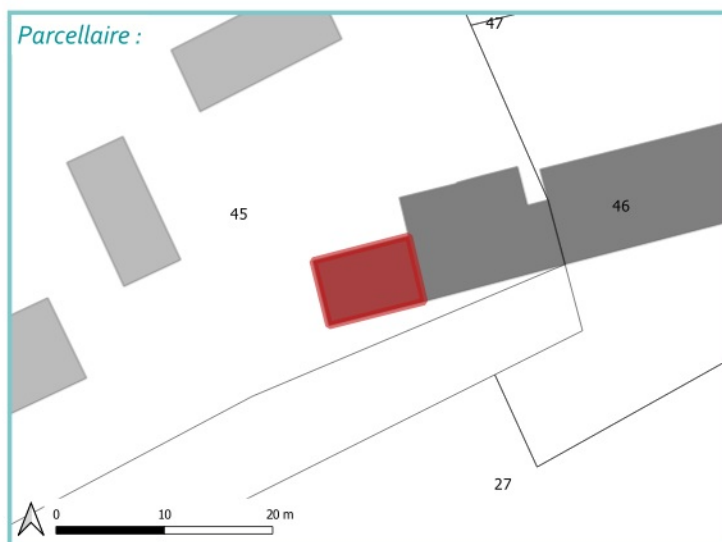
Commune : MOREAC

Adresse : BARDEFF

Parcelle(s) : XM 45

N° du bâtiment : 079

## LOCALISATION



## CRITÈRES

ASPECT	SITUATION	ÉQUIPEMENT
<input checked="" type="checkbox"/> Emprise du bâtiment $\geq 50\text{m}^2$ Surface du bâtiment : <b>56 m<sup>2</sup></b>	<input checked="" type="checkbox"/> Localisation en dehors de la zone urbaine	<input checked="" type="checkbox"/> Possibilité de 2 places de stationnement
<input checked="" type="checkbox"/> Bon état du bâtiment	<input checked="" type="checkbox"/> Localisation non-isolée	<input checked="" type="checkbox"/> Raccordé (ou raccordable) au réseau électrique
<input checked="" type="checkbox"/> Intérêt patrimonial	<input checked="" type="checkbox"/> Desservi par un accès et une voie sécurisés	

## PHOTO(S) DU BÂTIMENT





# BÂTIMENT ÉLIGIBLE AU CHANGEMENT DE DESTINATION


Commune : MOREAC

Adresse : KERMOY

Parcelle(s) : XC 28

N° du bâtiment : o80

## LOCALISATION



## CRITÈRES

ASPECT	SITUATION	ÉQUIPEMENT
<input checked="" type="checkbox"/> Emprise du bâtiment $\geq 50\text{m}^2$ Surface du bâtiment : <b>176 m<sup>2</sup></b>	<input checked="" type="checkbox"/> Localisation en dehors de la zone urbaine	<input checked="" type="checkbox"/> Possibilité de 2 places de stationnement
<input checked="" type="checkbox"/> Bon état du bâtiment	<input checked="" type="checkbox"/> Localisation non-isolée	<input checked="" type="checkbox"/> Raccordé (ou raccordable) au réseau électrique
<input checked="" type="checkbox"/> Intérêt patrimonial	<input checked="" type="checkbox"/> Desservi par un accès et une voie sécurisés	

## PHOTO(S) DU BÂTIMENT



# BÂTIMENT ÉLIGIBLE AU CHANGEMENT DE DESTINATION

Commune : MOREAC

Adresse : KERMOY

Parcelle(s) : XC 27

N° du bâtiment : 081

XC 28

## LOCALISATION



## CRITÈRES

ASPECT	SITUATION	ÉQUIPEMENT
<input checked="" type="checkbox"/> Emprise du bâtiment $\geq 50\text{m}^2$ Surface du bâtiment : <b>87 m<sup>2</sup></b>	<input checked="" type="checkbox"/> Localisation en dehors de la zone urbaine	<input checked="" type="checkbox"/> Possibilité de 2 places de stationnement
<input checked="" type="checkbox"/> Bon état du bâtiment	<input checked="" type="checkbox"/> Localisation non-isolée	<input checked="" type="checkbox"/> Raccordé (ou raccordable) au réseau électrique
<input checked="" type="checkbox"/> Intérêt patrimonial	<input checked="" type="checkbox"/> Desservi par un accès et une voie sécurisés	

## PHOTO(S) DU BÂTIMENT



# BÂTIMENT ÉLIGIBLE AU CHANGEMENT DE DESTINATION

Commune : MOREAC

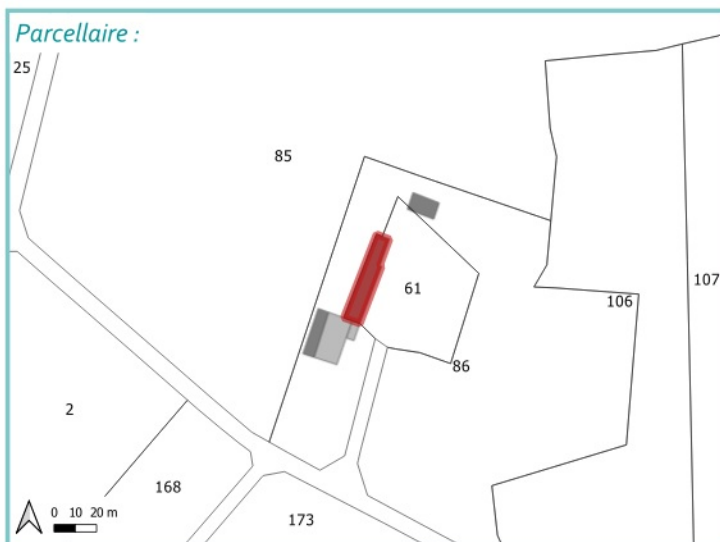
Adresse : LE RESTIAN

Parcelle(s) : XC 86

N° du bâtiment : 082

XC 61

## LOCALISATION



## CRITÈRES

ASPECT	SITUATION	ÉQUIPEMENT
<input checked="" type="checkbox"/> Emprise du bâtiment $\geq 50\text{m}^2$ Surface du bâtiment : <b>317 m<sup>2</sup></b>	<input checked="" type="checkbox"/> Localisation en dehors de la zone urbaine	<input checked="" type="checkbox"/> Possibilité de 2 places de stationnement
<input checked="" type="checkbox"/> Bon état du bâtiment	<input checked="" type="checkbox"/> Localisation non-isolée	<input checked="" type="checkbox"/> Raccordé (ou raccordable) au réseau électrique
<input checked="" type="checkbox"/> Intérêt patrimonial	<input checked="" type="checkbox"/> Desservi par un accès et une voie sécurisés	

## PHOTO(S) DU BÂTIMENT



# BÂTIMENT ÉLIGIBLE AU CHANGEMENT DE DESTINATION

Commune : MOREAC

Adresse : LA ROSENIERE

Parcelle(s) : XC 55

N° du bâtiment : 083

## LOCALISATION



## CRITÈRES

ASPECT	SITUATION	ÉQUIPEMENT
<input checked="" type="checkbox"/> Emprise du bâtiment $\geq 50\text{m}^2$ Surface du bâtiment : <b>141 m<sup>2</sup></b>	<input checked="" type="checkbox"/> Localisation en dehors de la zone urbaine	<input checked="" type="checkbox"/> Possibilité de 2 places de stationnement
<input checked="" type="checkbox"/> Bon état du bâtiment	<input checked="" type="checkbox"/> Localisation non-isolée	<input checked="" type="checkbox"/> Raccordé (ou raccordable) au réseau électrique
<input checked="" type="checkbox"/> Intérêt patrimonial	<input checked="" type="checkbox"/> Desservi par un accès et une voie sécurisés	

## PHOTO(S) DU BÂTIMENT



# BÂTIMENT ÉLIGIBLE AU CHANGEMENT DE DESTINATION

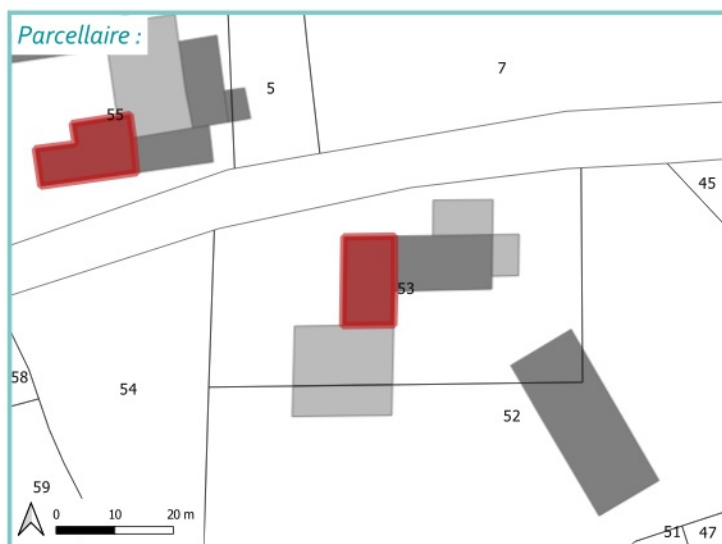
Commune : MOREAC

Adresse : LA ROSENIERE

Parcelle(s) : XC 53

N° du bâtiment : 084

## LOCALISATION



## CRITÈRES

ASPECT	SITUATION	ÉQUIPEMENT
<input checked="" type="checkbox"/> Emprise du bâtiment $\geq 50\text{m}^2$ Surface du bâtiment : <b>131 m<sup>2</sup></b>	<input checked="" type="checkbox"/> Localisation en dehors de la zone urbaine	<input checked="" type="checkbox"/> Possibilité de 2 places de stationnement
<input checked="" type="checkbox"/> Bon état du bâtiment	<input checked="" type="checkbox"/> Localisation non-isolée	<input checked="" type="checkbox"/> Raccordé (ou raccordable) au réseau électrique
<input checked="" type="checkbox"/> Intérêt patrimonial	<input checked="" type="checkbox"/> Desservi par un accès et une voie sécurisés	

## PHOTO(S) DU BÂTIMENT



# BÂTIMENT ÉLIGIBLE AU CHANGEMENT DE DESTINATION

Commune : MOREAC

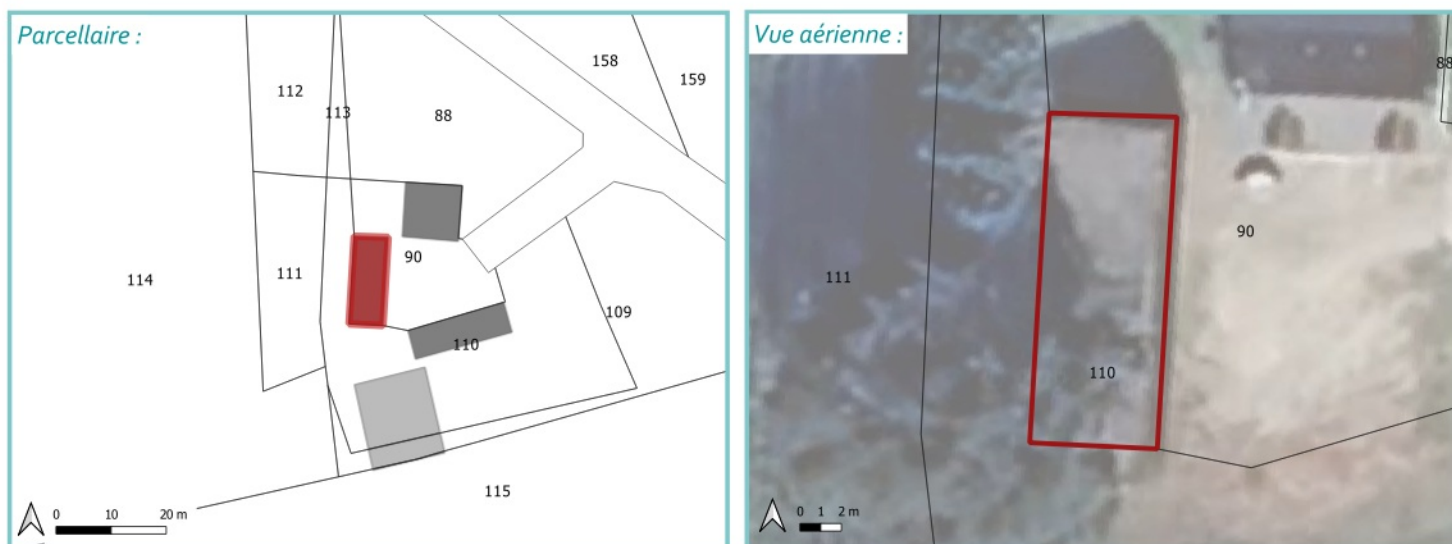
Adresse : KERFRICON

Parcelle(s) : XC 110

N° du bâtiment : 085

XC 90

## LOCALISATION



## CRITÈRES

ASPECT	SITUATION	ÉQUIPEMENT
<input checked="" type="checkbox"/> Emprise du bâtiment $\geq 50\text{m}^2$ Surface du bâtiment : <b>99 m<sup>2</sup></b>	<input checked="" type="checkbox"/> Localisation en dehors de la zone urbaine	<input checked="" type="checkbox"/> Possibilité de 2 places de stationnement
<input checked="" type="checkbox"/> Bon état du bâtiment	<input checked="" type="checkbox"/> Localisation non-isolée	<input checked="" type="checkbox"/> Raccordé (ou raccordable) au réseau électrique
<input checked="" type="checkbox"/> Intérêt patrimonial	<input checked="" type="checkbox"/> Desservi par un accès et une voie sécurisés	

## PHOTO(S) DU BÂTIMENT



# BÂTIMENT ÉLIGIBLE AU CHANGEMENT DE DESTINATION

Commune : MOREAC

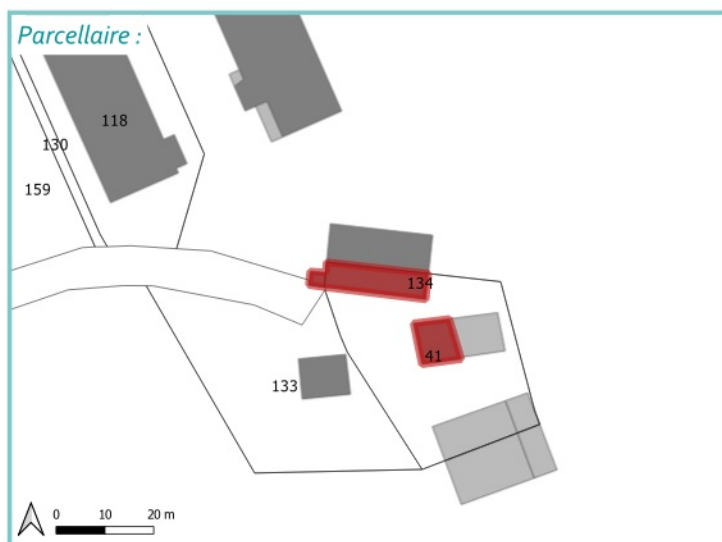
Adresse : COET BIHAN

Parcelle(s) : XC 134

N° du bâtiment : o86

XC 41

## LOCALISATION



## CRITÈRES

ASPECT	SITUATION	ÉQUIPEMENT
<input checked="" type="checkbox"/> Emprise du bâtiment $\geq 50\text{m}^2$ Surface du bâtiment : <b>119 m<sup>2</sup></b>	<input checked="" type="checkbox"/> Localisation en dehors de la zone urbaine	<input checked="" type="checkbox"/> Possibilité de 2 places de stationnement
<input checked="" type="checkbox"/> Bon état du bâtiment	<input checked="" type="checkbox"/> Localisation non-isolée	<input checked="" type="checkbox"/> Raccordé (ou raccordable) au réseau électrique
<input checked="" type="checkbox"/> Intérêt patrimonial	<input checked="" type="checkbox"/> Desservi par un accès et une voie sécurisés	

## PHOTO(S) DU BÂTIMENT



# BÂTIMENT ÉLIGIBLE AU CHANGEMENT DE DESTINATION

Commune : MOREAC

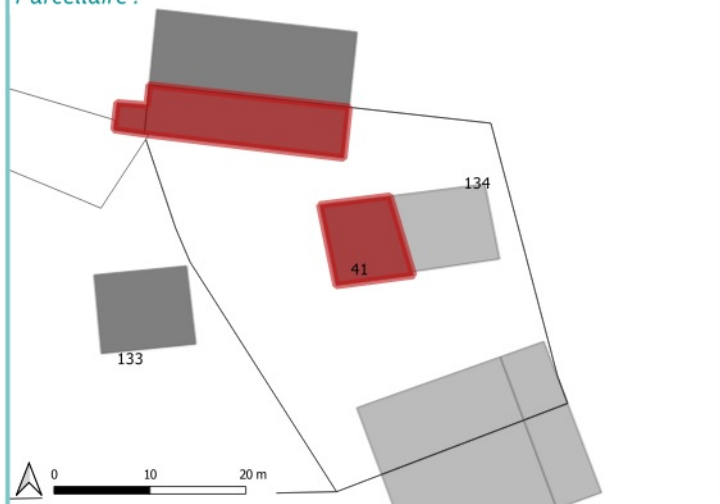
Adresse : COET BIHAN

Parcelle(s) : XC 41

N° du bâtiment : 087

## LOCALISATION

Parcelle :



Vue aérienne :



## CRITÈRES

ASPECT	SITUATION	ÉQUIPEMENT
<input checked="" type="checkbox"/> Emprise du bâtiment $\geq 50\text{m}^2$ Surface du bâtiment : <b>66 m<sup>2</sup></b>	<input checked="" type="checkbox"/> Localisation en dehors de la zone urbaine	<input checked="" type="checkbox"/> Possibilité de 2 places de stationnement
<input checked="" type="checkbox"/> Bon état du bâtiment	<input checked="" type="checkbox"/> Localisation non-isolée	<input checked="" type="checkbox"/> Raccordé (ou raccordable) au réseau électrique
<input checked="" type="checkbox"/> Intérêt patrimonial	<input checked="" type="checkbox"/> Desservi par un accès et une voie sécurisés	

## PHOTO(S) DU BÂTIMENT





# BÂTIMENT ÉLIGIBLE AU CHANGEMENT DE DESTINATION

Commune : MOREAC

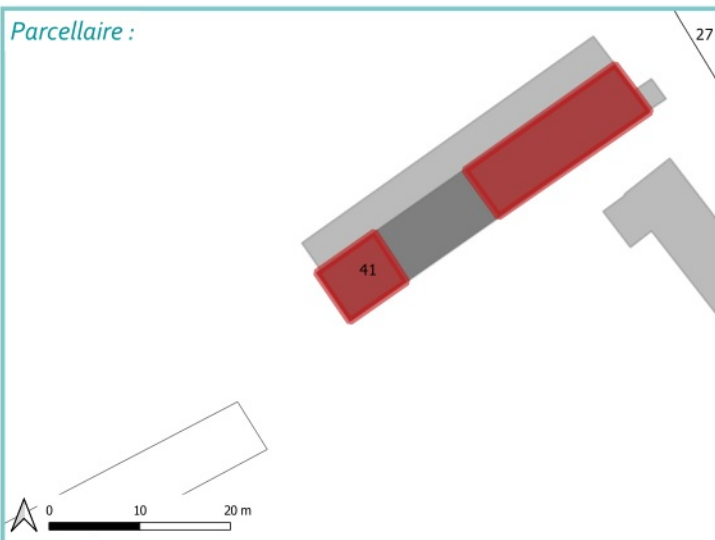
Adresse : PETIT BARDEFF

Parcelle(s) : XM 41

N° du bâtiment : o88

## LOCALISATION

Parcellaire :



Vue aérienne :



## CRITÈRES

ASPECT	SITUATION	ÉQUIPEMENT
<input checked="" type="checkbox"/> Emprise du bâtiment $\geq 50\text{m}^2$ Surface du bâtiment : <b>50 m<sup>2</sup></b>	<input checked="" type="checkbox"/> Localisation en dehors de la zone urbaine	<input checked="" type="checkbox"/> Possibilité de 2 places de stationnement
<input checked="" type="checkbox"/> Bon état du bâtiment	<input checked="" type="checkbox"/> Localisation non-isolée	<input checked="" type="checkbox"/> Raccordé (ou raccordable) au réseau électrique
<input checked="" type="checkbox"/> Intérêt patrimonial	<input checked="" type="checkbox"/> Desservi par un accès et une voie sécurisés	

## PHOTO(S) DU BÂTIMENT



# BÂTIMENT ÉLIGIBLE AU CHANGEMENT DE DESTINATION

Commune : MOREAC

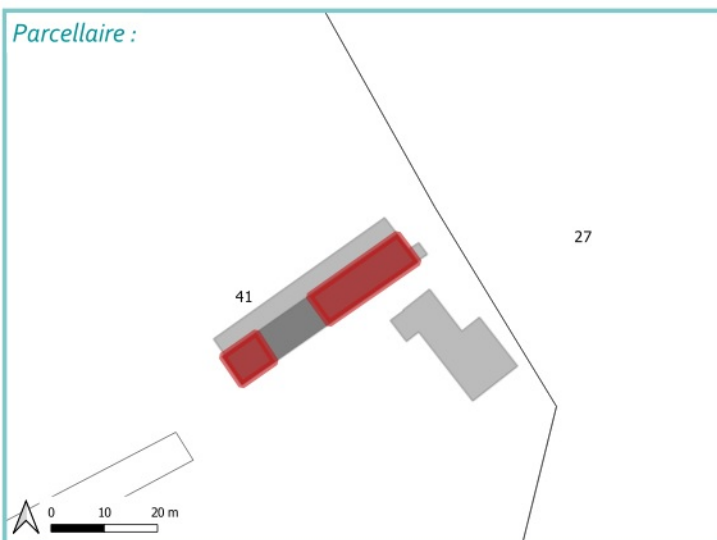
Adresse : PETIT BARDEFF

Parcelle(s) : XM 41

N° du bâtiment : 089

## LOCALISATION

Parcelle :



Vue aérienne :



## CRITÈRES

ASPECT	SITUATION	ÉQUIPEMENT
<input checked="" type="checkbox"/> Emprise du bâtiment $\geq 50\text{m}^2$ Surface du bâtiment : <b>130 m<sup>2</sup></b>	<input checked="" type="checkbox"/> Localisation en dehors de la zone urbaine	<input checked="" type="checkbox"/> Possibilité de 2 places de stationnement
<input checked="" type="checkbox"/> Bon état du bâtiment	<input checked="" type="checkbox"/> Localisation non-isolée	<input checked="" type="checkbox"/> Raccordé (ou raccordable) au réseau électrique
<input checked="" type="checkbox"/> Intérêt patrimonial	<input checked="" type="checkbox"/> Desservi par un accès et une voie sécurisés	

## PHOTO(S) DU BÂTIMENT



# BÂTIMENT ÉLIGIBLE AU CHANGEMENT DE DESTINATION

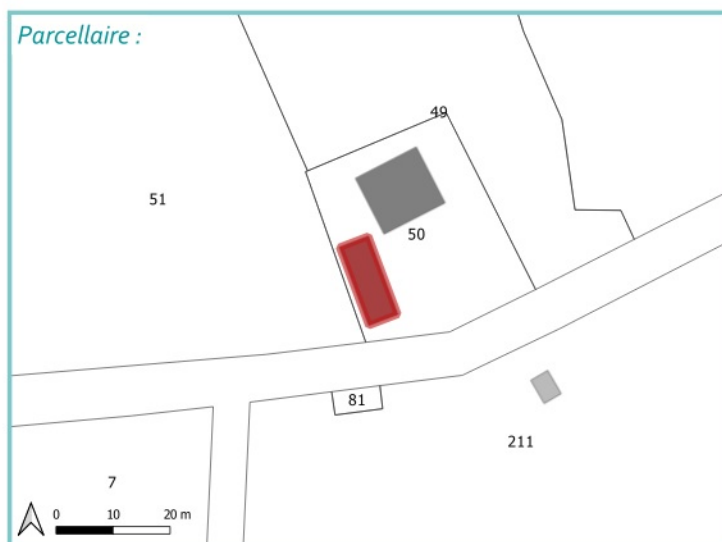
Commune : MOREAC

Adresse : CHATEAU GOUEH

Parcelle(s) : XC 50

N° du bâtiment : 090

## LOCALISATION



## CRITÈRES

ASPECT	SITUATION	ÉQUIPEMENT
<input checked="" type="checkbox"/> Emprise du bâtiment $\geq 50\text{m}^2$ Surface du bâtiment : <b>80 m<sup>2</sup></b>	<input checked="" type="checkbox"/> Localisation en dehors de la zone urbaine	<input checked="" type="checkbox"/> Possibilité de 2 places de stationnement
<input checked="" type="checkbox"/> Bon état du bâtiment	<input checked="" type="checkbox"/> Localisation non-isolée	<input checked="" type="checkbox"/> Raccordé (ou raccordable) au réseau électrique
<input checked="" type="checkbox"/> Intérêt patrimonial	<input checked="" type="checkbox"/> Desservi par un accès et une voie sécurisés	

## PHOTO(S) DU BÂTIMENT



# BÂTIMENT ÉLIGIBLE AU CHANGEMENT DE DESTINATION

Commune : MOREAC

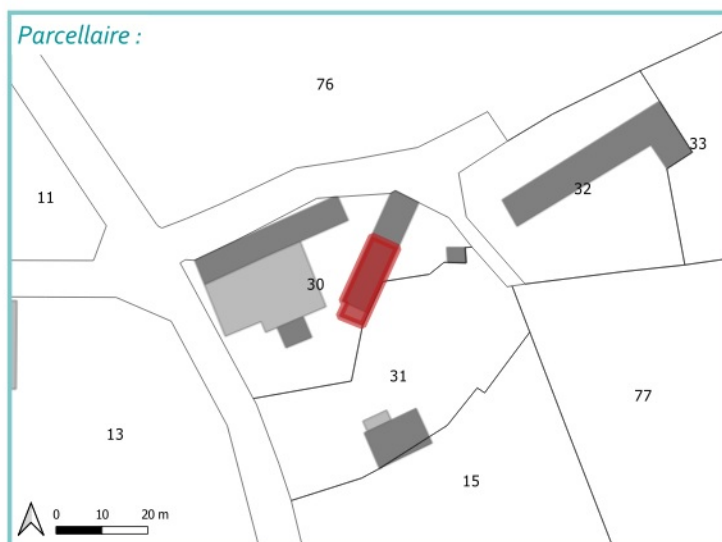
Adresse : KERIVIN

Parcelle(s) : XD 30

N° du bâtiment : 091

XD 31

## LOCALISATION



## CRITÈRES

ASPECT	SITUATION	ÉQUIPEMENT
<input checked="" type="checkbox"/> Emprise du bâtiment $\geq 50m^2$ Surface du bâtiment : <b>114 m<sup>2</sup></b>	<input checked="" type="checkbox"/> Localisation en dehors de la zone urbaine	<input checked="" type="checkbox"/> Possibilité de 2 places de stationnement
<input checked="" type="checkbox"/> Bon état du bâtiment	<input checked="" type="checkbox"/> Localisation non-isolée	<input checked="" type="checkbox"/> Raccordé (ou raccordable) au réseau électrique
<input checked="" type="checkbox"/> Intérêt patrimonial	<input checked="" type="checkbox"/> Desservi par un accès et une voie sécurisés	

## PHOTO(S) DU BÂTIMENT



# BÂTIMENT ÉLIGIBLE AU CHANGEMENT DE DESTINATION

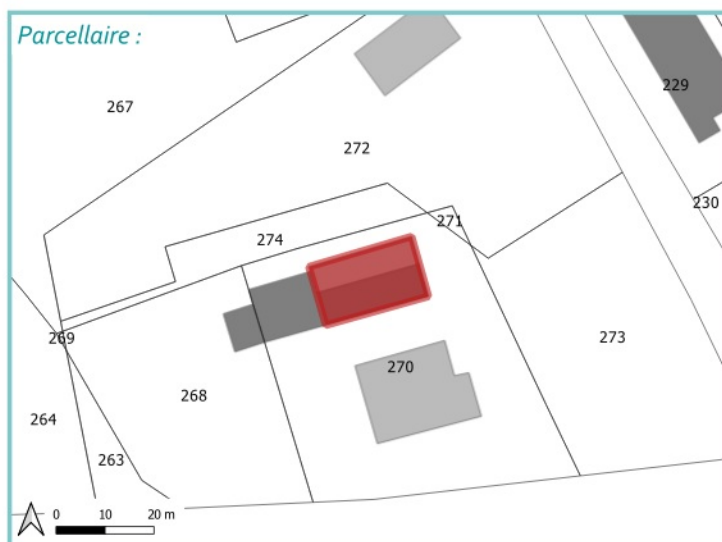
Commune : MOREAC

Adresse : KERHENRIO

Parcelle(s) : XD 270

N° du bâtiment : 092

## LOCALISATION



## CRITÈRES

ASPECT	SITUATION	ÉQUIPEMENT
<input checked="" type="checkbox"/> Emprise du bâtiment $\geq 50\text{m}^2$ Surface du bâtiment : <b>274 m<sup>2</sup></b>	<input checked="" type="checkbox"/> Localisation en dehors de la zone urbaine	<input checked="" type="checkbox"/> Possibilité de 2 places de stationnement
<input checked="" type="checkbox"/> Bon état du bâtiment	<input checked="" type="checkbox"/> Localisation non-isolée	<input checked="" type="checkbox"/> Raccordé (ou raccordable) au réseau électrique
<input checked="" type="checkbox"/> Intérêt patrimonial	<input checked="" type="checkbox"/> Desservi par un accès et une voie sécurisés	

## PHOTO(S) DU BÂTIMENT



# BÂTIMENT ÉLIGIBLE AU CHANGEMENT DE DESTINATION

Commune : MOREAC

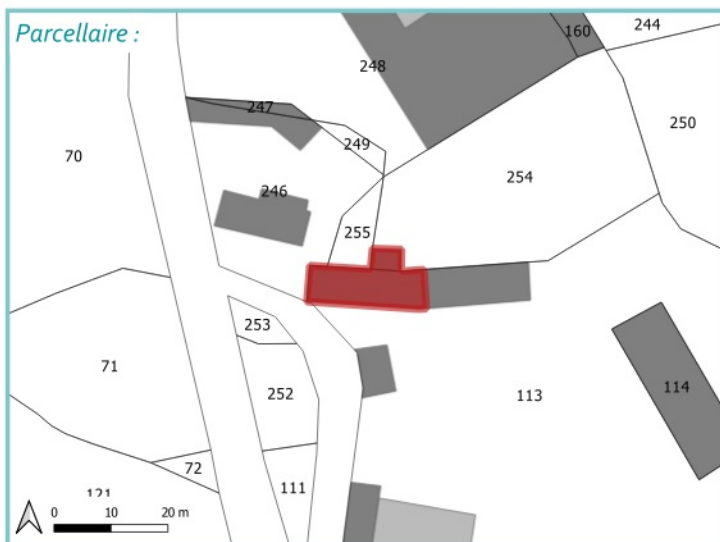
Adresse : KERIMARS

Parcelle(s) : YM 113

N° du bâtiment : 093

YM 254

## LOCALISATION



## CRITÈRES

ASPECT	SITUATION	ÉQUIPEMENT
<input checked="" type="checkbox"/> Emprise du bâtiment $\geq 50\text{m}^2$ Surface du bâtiment : <b>153 m<sup>2</sup></b>	<input checked="" type="checkbox"/> Localisation en dehors de la zone urbaine	<input checked="" type="checkbox"/> Possibilité de 2 places de stationnement
<input checked="" type="checkbox"/> Bon état du bâtiment	<input checked="" type="checkbox"/> Localisation non-isolée	<input checked="" type="checkbox"/> Raccordé (ou raccordable) au réseau électrique
<input checked="" type="checkbox"/> Intérêt patrimonial	<input checked="" type="checkbox"/> Desservi par un accès et une voie sécurisés	

## PHOTO(S) DU BÂTIMENT



# BÂTIMENT ÉLIGIBLE AU CHANGEMENT DE DESTINATION

Commune : MOREAC

Adresse : VRUGUENNE

Parcelle(s) : XK 443

N° du bâtiment : 094

## LOCALISATION



## CRITÈRES

ASPECT	SITUATION	ÉQUIPEMENT
<input checked="" type="checkbox"/> Emprise du bâtiment $\geq 50\text{m}^2$ Surface du bâtiment : <b>179 m<sup>2</sup></b>	<input checked="" type="checkbox"/> Localisation en dehors de la zone urbaine	<input checked="" type="checkbox"/> Possibilité de 2 places de stationnement
<input checked="" type="checkbox"/> Bon état du bâtiment	<input checked="" type="checkbox"/> Localisation non-isolée	<input checked="" type="checkbox"/> Raccordé (ou raccordable) au réseau électrique
<input checked="" type="checkbox"/> Intérêt patrimonial	<input checked="" type="checkbox"/> Desservi par un accès et une voie sécurisés	

## PHOTO(S) DU BÂTIMENT



# BÂTIMENT ÉLIGIBLE AU CHANGEMENT DE DESTINATION

Commune : MOREAC

Adresse : KERBOLOT

Parcelle(s) : XP 15

N° du bâtiment : 095

## LOCALISATION

Parcelle :



Vue aérienne :



## CRITÈRES

ASPECT	SITUATION	ÉQUIPEMENT
<input checked="" type="checkbox"/> Emprise du bâtiment $\geq 50\text{m}^2$ Surface du bâtiment : <b>108 m<sup>2</sup></b>	<input checked="" type="checkbox"/> Localisation en dehors de la zone urbaine	<input checked="" type="checkbox"/> Possibilité de 2 places de stationnement
<input checked="" type="checkbox"/> Bon état du bâtiment	<input checked="" type="checkbox"/> Localisation non-isolée	<input checked="" type="checkbox"/> Raccordé (ou raccordable) au réseau électrique
<input checked="" type="checkbox"/> Intérêt patrimonial	<input checked="" type="checkbox"/> Desservi par un accès et une voie sécurisés	

## PHOTO(S) DU BÂTIMENT





# BÂTIMENT ÉLIGIBLE AU CHANGEMENT DE DESTINATION

Commune : MOREAC

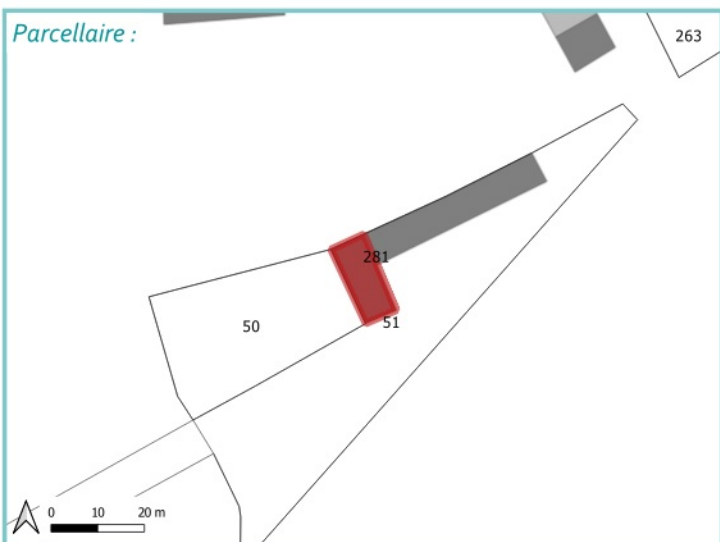
Adresse : LE CLANDY

Parcelle(s) : XB 281

N° du bâtiment : 096

XB 50

## LOCALISATION



## CRITÈRES

ASPECT	SITUATION	ÉQUIPEMENT
<input checked="" type="checkbox"/> Emprise du bâtiment $\geq 50\text{m}^2$ Surface du bâtiment : <b>132 m<sup>2</sup></b>	<input checked="" type="checkbox"/> Localisation en dehors de la zone urbaine	<input checked="" type="checkbox"/> Possibilité de 2 places de stationnement
<input checked="" type="checkbox"/> Bon état du bâtiment	<input checked="" type="checkbox"/> Localisation non-isolée	<input checked="" type="checkbox"/> Raccordé (ou raccordable) au réseau électrique
<input checked="" type="checkbox"/> Intérêt patrimonial	<input checked="" type="checkbox"/> Desservi par un accès et une voie sécurisés	

## PHOTO(S) DU BÂTIMENT



# BÂTIMENT ÉLIGIBLE AU CHANGEMENT DE DESTINATION

Commune : MOREAC

Adresse : KERDAOU

Parcelle(s) : XN 50

N° du bâtiment : 097

## LOCALISATION

Parcellaire :



Vue aérienne :



## CRITÈRES

ASPECT	SITUATION	ÉQUIPEMENT
<input checked="" type="checkbox"/> Emprise du bâtiment $\geq 50\text{m}^2$ Surface du bâtiment : <b>98 m<sup>2</sup></b>	<input checked="" type="checkbox"/> Localisation en dehors de la zone urbaine	<input checked="" type="checkbox"/> Possibilité de 2 places de stationnement
<input checked="" type="checkbox"/> Bon état du bâtiment	<input checked="" type="checkbox"/> Localisation non-isolée	<input checked="" type="checkbox"/> Raccordé (ou raccordable) au réseau électrique
<input checked="" type="checkbox"/> Intérêt patrimonial	<input checked="" type="checkbox"/> Desservi par un accès et une voie sécurisés	

## PHOTO(S) DU BÂTIMENT



# BÂTIMENT ÉLIGIBLE AU CHANGEMENT DE DESTINATION

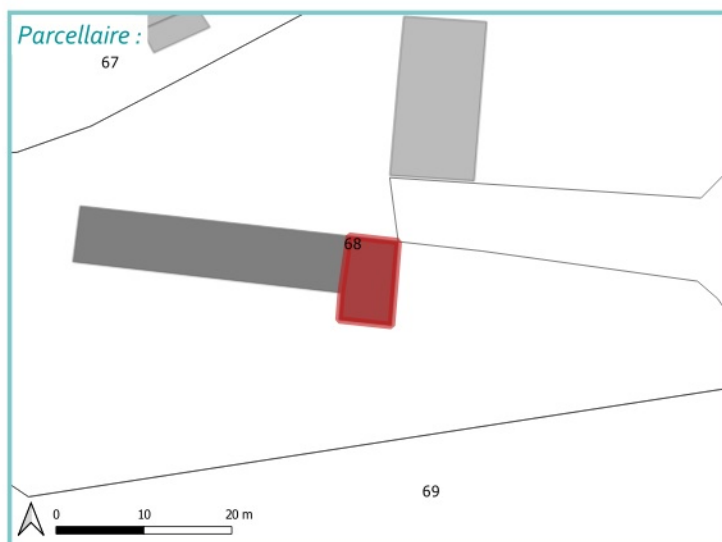
Commune : MOREAC

Adresse : BODAM NEUF

Parcelle(s) : XN 68

N° du bâtiment : 098

## LOCALISATION



## CRITÈRES

ASPECT	SITUATION	ÉQUIPEMENT
<input checked="" type="checkbox"/> Emprise du bâtiment $\geq 50\text{m}^2$ Surface du bâtiment : <b>56 m<sup>2</sup></b>	<input checked="" type="checkbox"/> Localisation en dehors de la zone urbaine	<input checked="" type="checkbox"/> Possibilité de 2 places de stationnement
<input checked="" type="checkbox"/> Bon état du bâtiment	<input checked="" type="checkbox"/> Localisation non-isolée	<input checked="" type="checkbox"/> Raccordé (ou raccordable) au réseau électrique
<input checked="" type="checkbox"/> Intérêt patrimonial	<input checked="" type="checkbox"/> Desservi par un accès et une voie sécurisés	

## PHOTO(S) DU BÂTIMENT



# BÂTIMENT ÉLIGIBLE AU CHANGEMENT DE DESTINATION

Commune : MOREAC

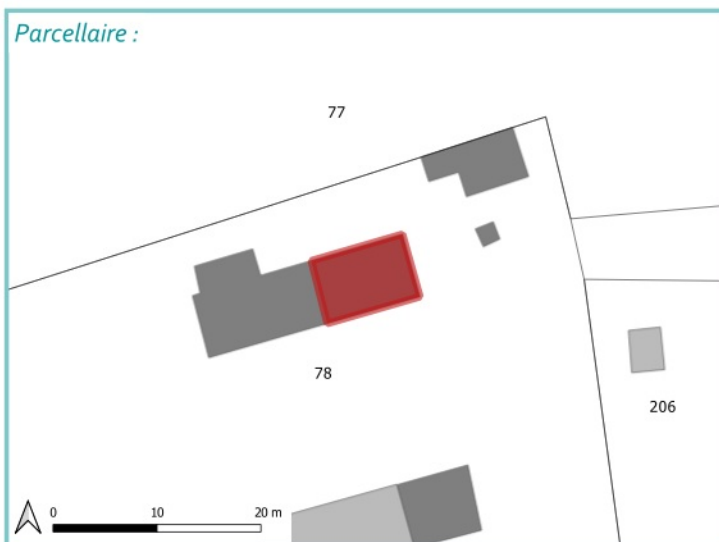
Adresse : GOUERH ERVRAN

Parcelle(s) : XN 78

N° du bâtiment : 099

## LOCALISATION

Parcelle :



Vue aérienne :



## CRITÈRES

ASPECT	SITUATION	ÉQUIPEMENT
<input checked="" type="checkbox"/> Emprise du bâtiment $\geq 50\text{m}^2$ Surface du bâtiment : <b>57 m<sup>2</sup></b>	<input checked="" type="checkbox"/> Localisation en dehors de la zone urbaine	<input checked="" type="checkbox"/> Possibilité de 2 places de stationnement
<input checked="" type="checkbox"/> Bon état du bâtiment	<input checked="" type="checkbox"/> Localisation non-isolée	<input checked="" type="checkbox"/> Raccordé (ou raccordable) au réseau électrique
<input checked="" type="checkbox"/> Intérêt patrimonial	<input checked="" type="checkbox"/> Desservi par un accès et une voie sécurisés	

## PHOTO(S) DU BÂTIMENT



# BÂTIMENT ÉLIGIBLE AU CHANGEMENT DE DESTINATION

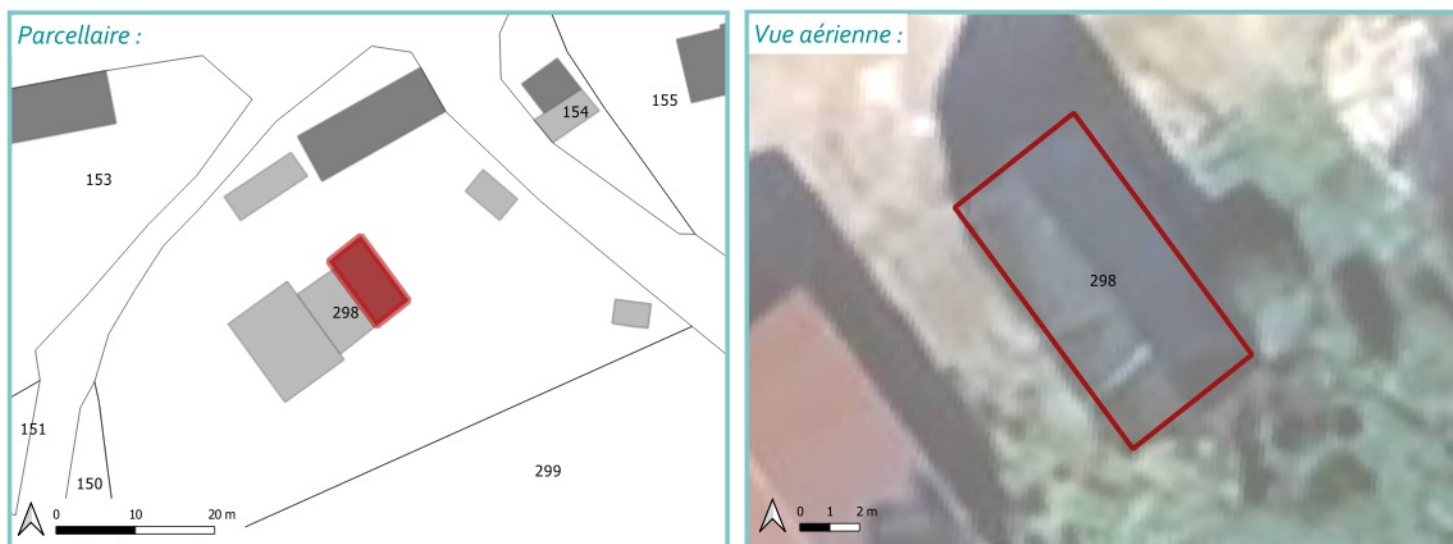
Commune : MOREAC

Adresse : KER GAL

Parcelle(s) : XN 298

N° du bâtiment : 100

## LOCALISATION



## CRITÈRES

ASPECT	SITUATION	ÉQUIPEMENT
<input checked="" type="checkbox"/> Emprise du bâtiment $\geq 50\text{m}^2$ Surface du bâtiment : <b>51 m<sup>2</sup></b>	<input checked="" type="checkbox"/> Localisation en dehors de la zone urbaine	<input checked="" type="checkbox"/> Possibilité de 2 places de stationnement
<input checked="" type="checkbox"/> Bon état du bâtiment	<input checked="" type="checkbox"/> Localisation non-isolée	<input checked="" type="checkbox"/> Raccordé (ou raccordable) au réseau électrique
<input checked="" type="checkbox"/> Intérêt patrimonial	<input checked="" type="checkbox"/> Desservi par un accès et une voie sécurisés	

## PHOTO(S) DU BÂTIMENT



# BÂTIMENT ÉLIGIBLE AU CHANGEMENT DE DESTINATION

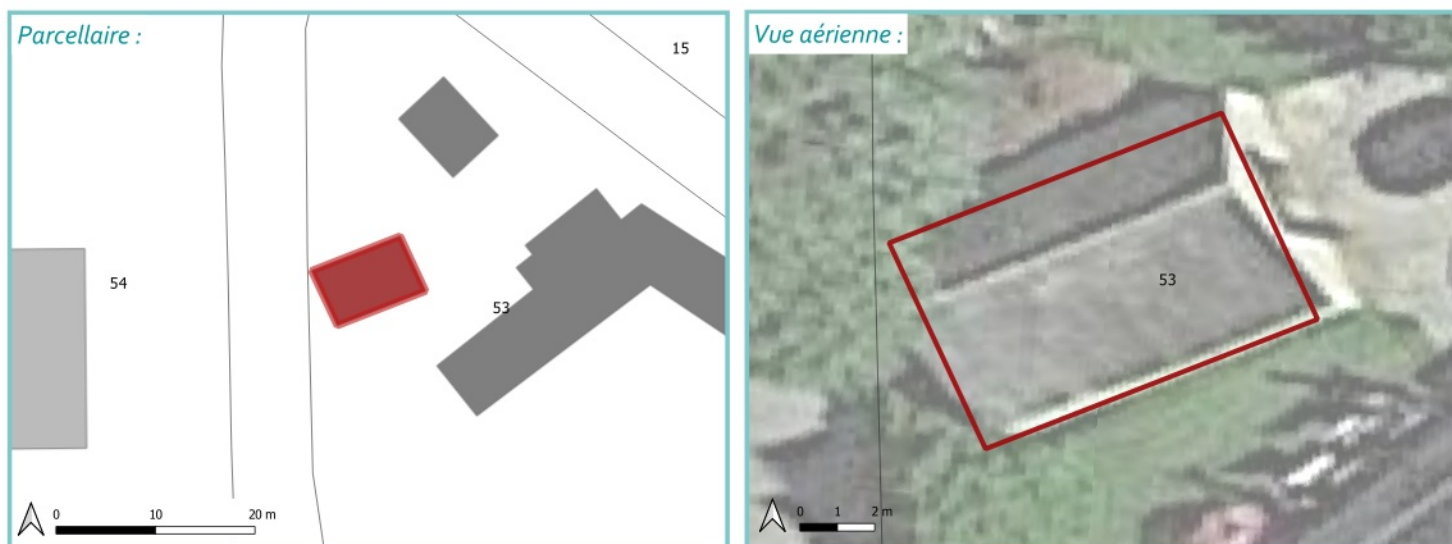
Commune : MOREAC

Adresse : KERDUZET

Parcelle(s) : XO 53

N° du bâtiment : 101

## LOCALISATION



## CRITÈRES

ASPECT	SITUATION	ÉQUIPEMENT
<input checked="" type="checkbox"/> Emprise du bâtiment $\geq 50\text{m}^2$ Surface du bâtiment : <b>58 m<sup>2</sup></b>	<input checked="" type="checkbox"/> Localisation en dehors de la zone urbaine	<input checked="" type="checkbox"/> Possibilité de 2 places de stationnement
<input checked="" type="checkbox"/> Bon état du bâtiment	<input checked="" type="checkbox"/> Localisation non-isolée	<input checked="" type="checkbox"/> Raccordé (ou raccordable) au réseau électrique
<input checked="" type="checkbox"/> Intérêt patrimonial	<input checked="" type="checkbox"/> Desservi par un accès et une voie sécurisés	

## PHOTO(S) DU BÂTIMENT



# BÂTIMENT ÉLIGIBLE AU CHANGEMENT DE DESTINATION

Commune : MOREAC

Adresse : KERDUZET

Parcelle(s) : XO 14

N° du bâtiment : 102

## LOCALISATION

Parcelle :



Vue aérienne :



## CRITÈRES

ASPECT	SITUATION	ÉQUIPEMENT
<input checked="" type="checkbox"/> Emprise du bâtiment $\geq 50\text{m}^2$ Surface du bâtiment : <b>75 m<sup>2</sup></b>	<input checked="" type="checkbox"/> Localisation en dehors de la zone urbaine	<input checked="" type="checkbox"/> Possibilité de 2 places de stationnement
<input checked="" type="checkbox"/> Bon état du bâtiment	<input checked="" type="checkbox"/> Localisation non-isolée	<input checked="" type="checkbox"/> Raccordé (ou raccordable) au réseau électrique
<input checked="" type="checkbox"/> Intérêt patrimonial	<input checked="" type="checkbox"/> Desservi par un accès et une voie sécurisés	

## PHOTO(S) DU BÂTIMENT



# BÂTIMENT ÉLIGIBLE AU CHANGEMENT DE DESTINATION

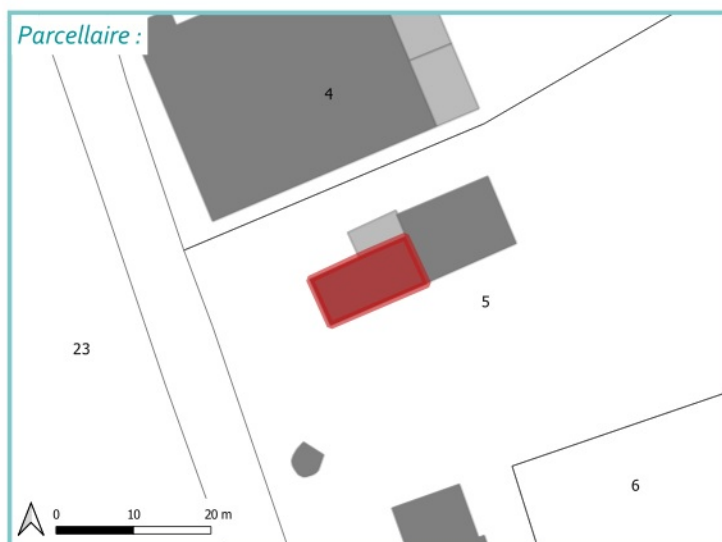
Commune : MOREAC

Adresse : LE ROSCOET

Parcelle(s) : WD 5

N° du bâtiment : 103

## LOCALISATION



## CRITÈRES

ASPECT	SITUATION	ÉQUIPEMENT
<input checked="" type="checkbox"/> Emprise du bâtiment $\geq 50\text{m}^2$ Surface du bâtiment : <b>91 m<sup>2</sup></b>	<input checked="" type="checkbox"/> Localisation en dehors de la zone urbaine	<input checked="" type="checkbox"/> Possibilité de 2 places de stationnement
<input checked="" type="checkbox"/> Bon état du bâtiment	<input checked="" type="checkbox"/> Localisation non-isolée	<input checked="" type="checkbox"/> Raccordé (ou raccordable) au réseau électrique
<input checked="" type="checkbox"/> Intérêt patrimonial	<input checked="" type="checkbox"/> Desservi par un accès et une voie sécurisés	

## PHOTO(S) DU BÂTIMENT





# BÂTIMENT ÉLIGIBLE AU CHANGEMENT DE DESTINATION

Commune : MOREAC

Adresse : LE GUERNEVIN

Parcelle(s) : WC 14

N° du bâtiment : 104

## LOCALISATION



## CRITÈRES

ASPECT	SITUATION	ÉQUIPEMENT
<input checked="" type="checkbox"/> Emprise du bâtiment $\geq 50\text{m}^2$ Surface du bâtiment : <b>76 m<sup>2</sup></b>	<input checked="" type="checkbox"/> Localisation en dehors de la zone urbaine	<input checked="" type="checkbox"/> Possibilité de 2 places de stationnement
<input checked="" type="checkbox"/> Bon état du bâtiment	<input checked="" type="checkbox"/> Localisation non-isolée	<input checked="" type="checkbox"/> Raccordé (ou raccordable) au réseau électrique
<input checked="" type="checkbox"/> Intérêt patrimonial	<input checked="" type="checkbox"/> Desservi par un accès et une voie sécurisés	

## PHOTO(S) DU BÂTIMENT



# BÂTIMENT ÉLIGIBLE AU CHANGEMENT DE DESTINATION

Commune : MOREAC

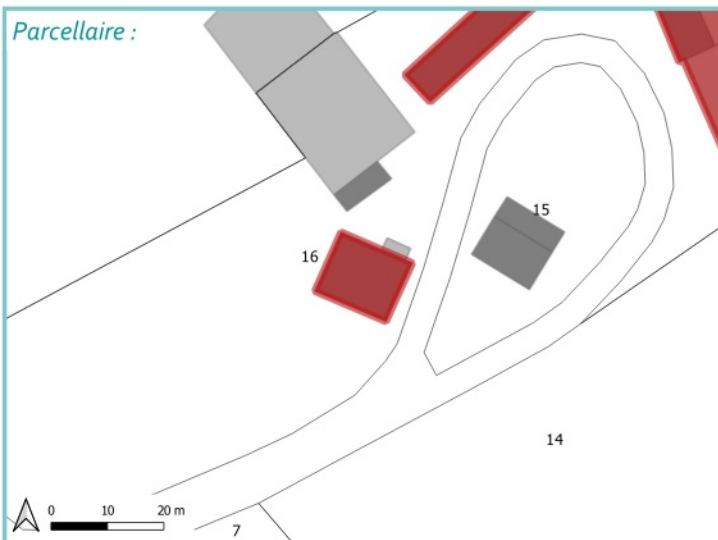
Adresse : KERPONER

Parcelle(s) : WD 16

N° du bâtiment : 105

## LOCALISATION

Parcellaire :



Vue aérienne :



## CRITÈRES

ASPECT	SITUATION	ÉQUIPEMENT
<input checked="" type="checkbox"/> Emprise du bâtiment $\geq 50\text{m}^2$ Surface du bâtiment : <b>157 m<sup>2</sup></b>	<input checked="" type="checkbox"/> Localisation en dehors de la zone urbaine	<input checked="" type="checkbox"/> Possibilité de 2 places de stationnement
<input checked="" type="checkbox"/> Bon état du bâtiment	<input checked="" type="checkbox"/> Localisation non-isolée	<input checked="" type="checkbox"/> Raccordé (ou raccordable) au réseau électrique
<input checked="" type="checkbox"/> Intérêt patrimonial	<input checked="" type="checkbox"/> Desservi par un accès et une voie sécurisés	

## PHOTO(S) DU BÂTIMENT



# BÂTIMENT ÉLIGIBLE AU CHANGEMENT DE DESTINATION

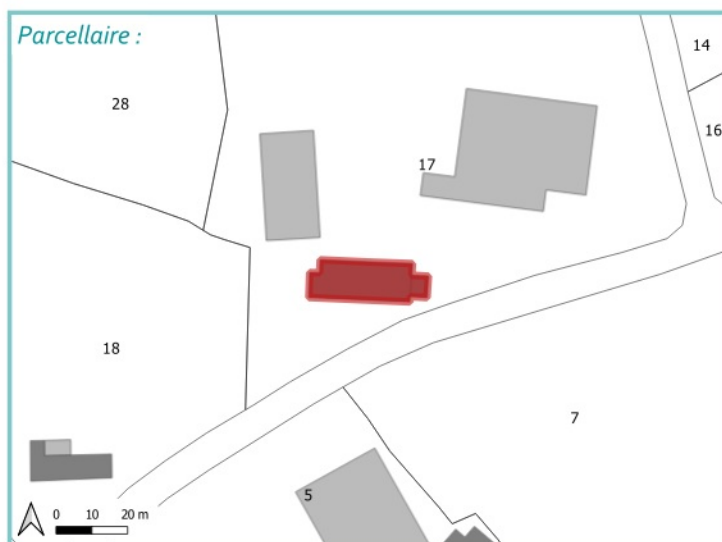
Commune : MOREAC

Adresse : KERPONER

Parcelle(s) : WD 17

N° du bâtiment : 106

## LOCALISATION



## CRITÈRES

ASPECT	SITUATION	ÉQUIPEMENT
<input checked="" type="checkbox"/> Emprise du bâtiment $\geq 50\text{m}^2$ Surface du bâtiment : <b>322 m<sup>2</sup></b>	<input checked="" type="checkbox"/> Localisation en dehors de la zone urbaine	<input checked="" type="checkbox"/> Possibilité de 2 places de stationnement
<input checked="" type="checkbox"/> Bon état du bâtiment	<input checked="" type="checkbox"/> Localisation non-isolée	<input checked="" type="checkbox"/> Raccordé (ou raccordable) au réseau électrique
<input checked="" type="checkbox"/> Intérêt patrimonial	<input checked="" type="checkbox"/> Desservi par un accès et une voie sécurisés	

## PHOTO(S) DU BÂTIMENT



# BÂTIMENT ÉLIGIBLE AU CHANGEMENT DE DESTINATION

Commune : MOREAC

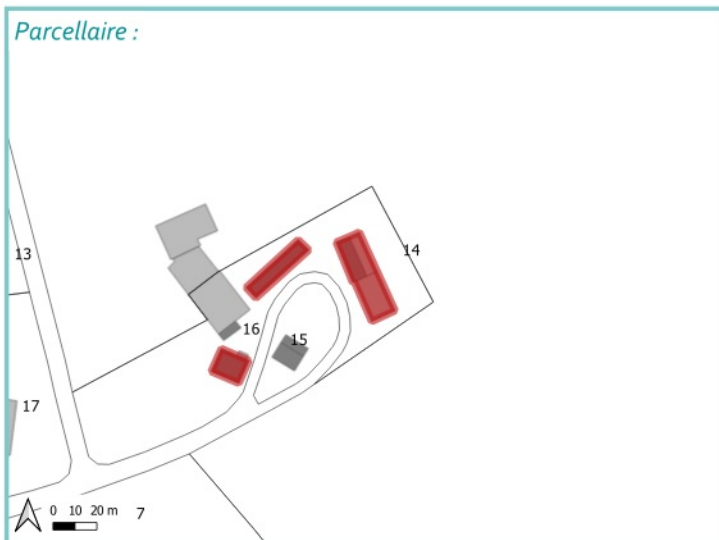
Adresse : KERPONER

Parcelle(s) : WD 16

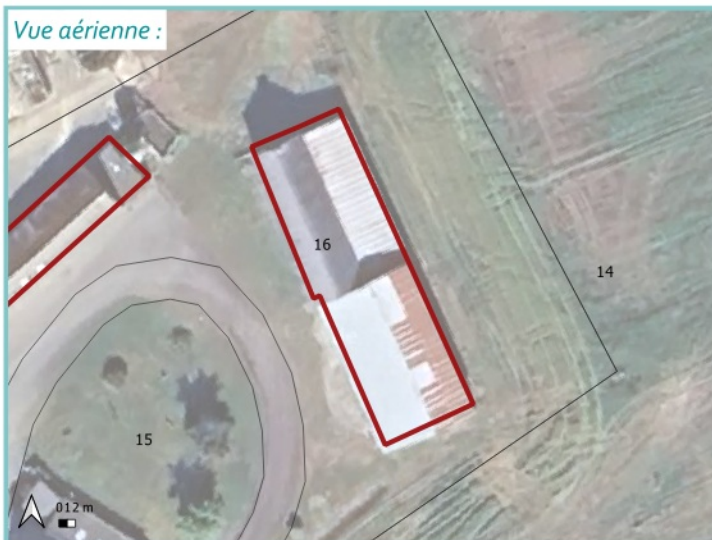
N° du bâtiment : 107

## LOCALISATION

Parcelle :



Vue aérienne :



## CRITÈRES

ASPECT	SITUATION	ÉQUIPEMENT
<input checked="" type="checkbox"/> Emprise du bâtiment $\geq 50\text{m}^2$ Surface du bâtiment : <b>466 m<sup>2</sup></b>	<input checked="" type="checkbox"/> Localisation en dehors de la zone urbaine	<input checked="" type="checkbox"/> Possibilité de 2 places de stationnement
<input checked="" type="checkbox"/> Bon état du bâtiment	<input checked="" type="checkbox"/> Localisation non-isolée	<input checked="" type="checkbox"/> Raccordé (ou raccordable) au réseau électrique
<input checked="" type="checkbox"/> Intérêt patrimonial	<input checked="" type="checkbox"/> Desservi par un accès et une voie sécurisés	

## PHOTO(S) DU BÂTIMENT



# BÂTIMENT ÉLIGIBLE AU CHANGEMENT DE DESTINATION

Commune : MOREAC

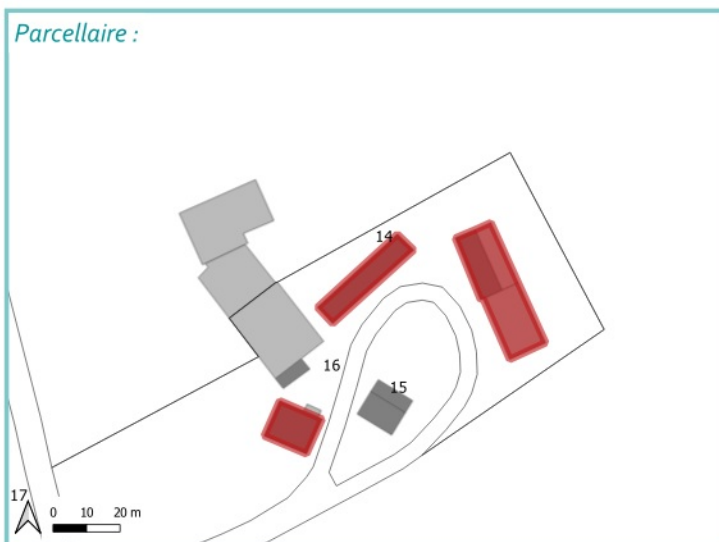
Adresse : KERPONER

Parcelle(s) : WD 16

N° du bâtiment : 108

## LOCALISATION

Parcelle :



Vue aérienne :



## CRITÈRES

ASPECT	SITUATION	ÉQUIPEMENT
<input checked="" type="checkbox"/> Emprise du bâtiment $\geq 50\text{m}^2$ Surface du bâtiment : <b>218 m<sup>2</sup></b>	<input checked="" type="checkbox"/> Localisation en dehors de la zone urbaine	<input checked="" type="checkbox"/> Possibilité de 2 places de stationnement
<input checked="" type="checkbox"/> Bon état du bâtiment	<input checked="" type="checkbox"/> Localisation non-isolée	<input checked="" type="checkbox"/> Raccordé (ou raccordable) au réseau électrique
<input checked="" type="checkbox"/> Intérêt patrimonial	<input checked="" type="checkbox"/> Desservi par un accès et une voie sécurisés	

## PHOTO(S) DU BÂTIMENT



# BÂTIMENT ÉLIGIBLE AU CHANGEMENT DE DESTINATION

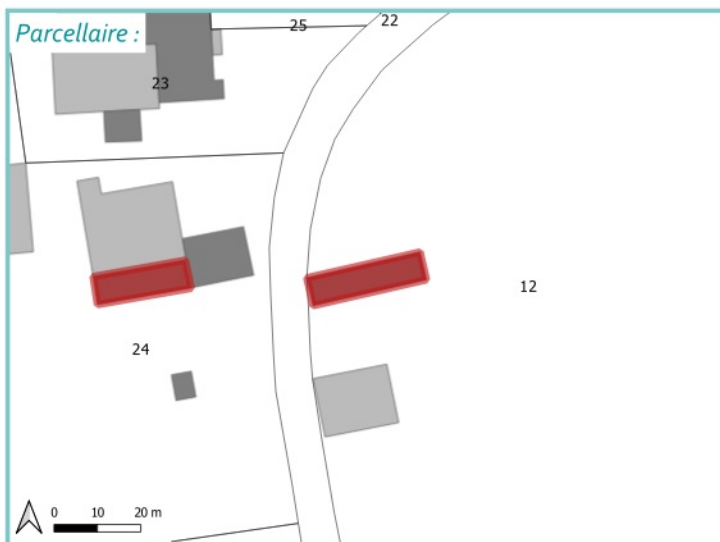
Commune : MOREAC

Adresse : LE CLEZIO

Parcelle(s) : WH 12

N° du bâtiment : 109

## LOCALISATION



## CRITÈRES

ASPECT	SITUATION	ÉQUIPEMENT
<input checked="" type="checkbox"/> Emprise du bâtiment $\geq 50\text{m}^2$ Surface du bâtiment : <b>177 m<sup>2</sup></b>	<input checked="" type="checkbox"/> Localisation en dehors de la zone urbaine	<input checked="" type="checkbox"/> Possibilité de 2 places de stationnement
<input checked="" type="checkbox"/> Bon état du bâtiment	<input checked="" type="checkbox"/> Localisation non-isolée	<input checked="" type="checkbox"/> Raccordé (ou raccordable) au réseau électrique
<input checked="" type="checkbox"/> Intérêt patrimonial	<input checked="" type="checkbox"/> Desservi par un accès et une voie sécurisés	

## PHOTO(S) DU BÂTIMENT



# BÂTIMENT ÉLIGIBLE AU CHANGEMENT DE DESTINATION

Commune : MOREAC

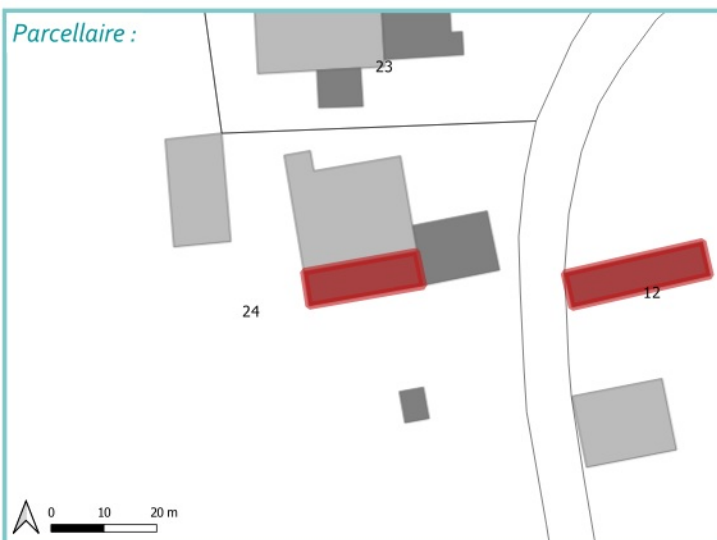
Adresse : LE CLEZIO

Parcelle(s) : WI 24

N° du bâtiment : 110

## LOCALISATION

Parcelle :



Vue aérienne :



## CRITÈRES

ASPECT	SITUATION	ÉQUIPEMENT
<input checked="" type="checkbox"/> Emprise du bâtiment $\geq 50\text{m}^2$ Surface du bâtiment : <b>143 m<sup>2</sup></b>	<input checked="" type="checkbox"/> Localisation en dehors de la zone urbaine	<input checked="" type="checkbox"/> Possibilité de 2 places de stationnement
<input checked="" type="checkbox"/> Bon état du bâtiment	<input checked="" type="checkbox"/> Localisation non-isolée	<input checked="" type="checkbox"/> Raccordé (ou raccordable) au réseau électrique
<input checked="" type="checkbox"/> Intérêt patrimonial	<input checked="" type="checkbox"/> Desservi par un accès et une voie sécurisés	

## PHOTO(S) DU BÂTIMENT



# BÂTIMENT ÉLIGIBLE AU CHANGEMENT DE DESTINATION

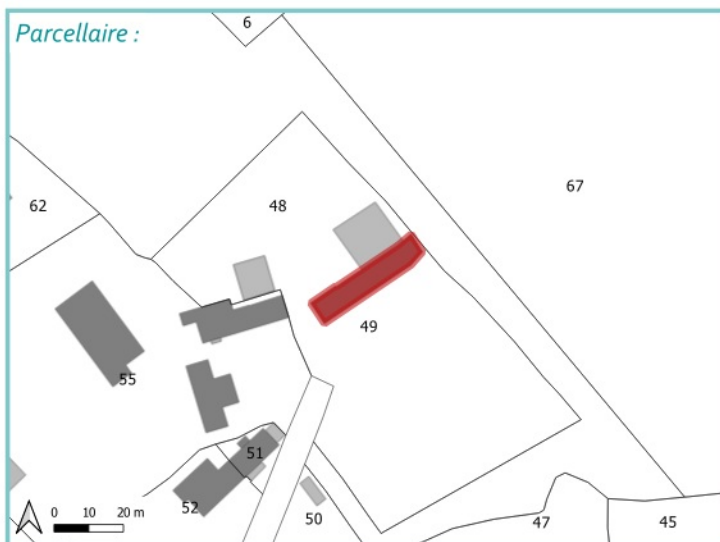
Commune : MOREAC

Adresse : KERANDOEC

Parcelle(s) : WE 49

N° du bâtiment : 111

## LOCALISATION



## CRITÈRES

ASPECT	SITUATION	ÉQUIPEMENT
<input checked="" type="checkbox"/> Emprise du bâtiment $\geq 50\text{m}^2$ Surface du bâtiment : <b>240 m<sup>2</sup></b>	<input checked="" type="checkbox"/> Localisation en dehors de la zone urbaine	<input checked="" type="checkbox"/> Possibilité de 2 places de stationnement
<input checked="" type="checkbox"/> Bon état du bâtiment	<input checked="" type="checkbox"/> Localisation non-isolée	<input checked="" type="checkbox"/> Raccordé (ou raccordable) au réseau électrique
<input checked="" type="checkbox"/> Intérêt patrimonial	<input checked="" type="checkbox"/> Desservi par un accès et une voie sécurisés	

## PHOTO(S) DU BÂTIMENT





# BÂTIMENT ÉLIGIBLE AU CHANGEMENT DE DESTINATION

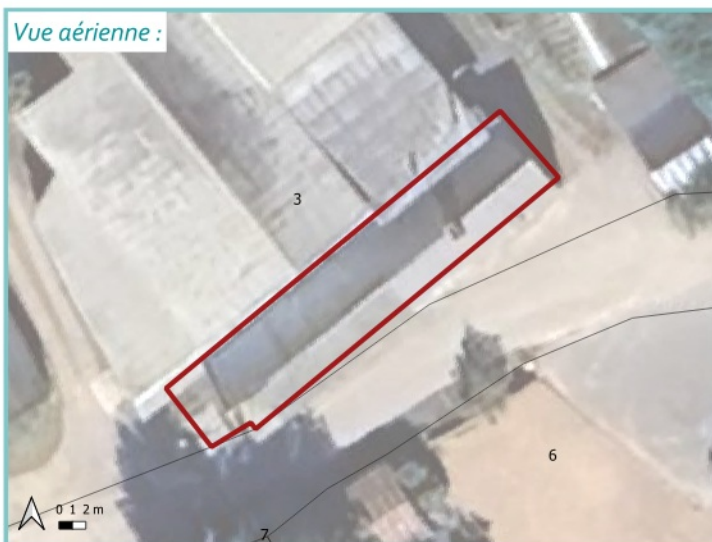
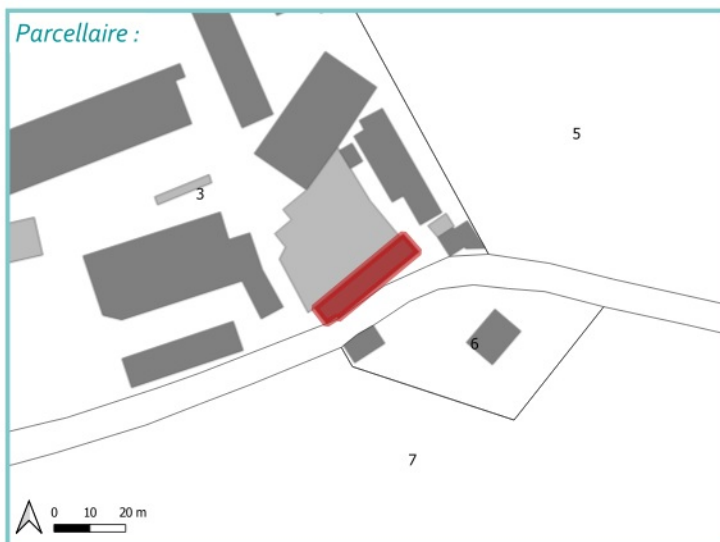
Commune : MOREAC

Adresse : KERMOISAN

Parcelle(s) : WK 3

N° du bâtiment : 112

## LOCALISATION



## CRITÈRES

ASPECT	SITUATION	ÉQUIPEMENT
<input checked="" type="checkbox"/> Emprise du bâtiment $\geq 50\text{m}^2$ Surface du bâtiment : <b>211 m<sup>2</sup></b>	<input checked="" type="checkbox"/> Localisation en dehors de la zone urbaine	<input checked="" type="checkbox"/> Possibilité de 2 places de stationnement
<input checked="" type="checkbox"/> Bon état du bâtiment	<input checked="" type="checkbox"/> Localisation non-isolée	<input checked="" type="checkbox"/> Raccordé (ou raccordable) au réseau électrique
<input checked="" type="checkbox"/> Intérêt patrimonial	<input checked="" type="checkbox"/> Desservi par un accès et une voie sécurisés	

## PHOTO(S) DU BÂTIMENT



# BÂTIMENT ÉLIGIBLE AU CHANGEMENT DE DESTINATION

Commune : MOREAC

Adresse : KERMOISAN

Parcelle(s) : WK 7

N° du bâtiment : 113

## LOCALISATION



## CRITÈRES

ASPECT	SITUATION	ÉQUIPEMENT
<input checked="" type="checkbox"/> Emprise du bâtiment $\geq 50\text{m}^2$ Surface du bâtiment : <b>83 m<sup>2</sup></b>	<input checked="" type="checkbox"/> Localisation en dehors de la zone urbaine	<input checked="" type="checkbox"/> Possibilité de 2 places de stationnement
<input checked="" type="checkbox"/> Bon état du bâtiment	<input checked="" type="checkbox"/> Localisation non-isolée	<input checked="" type="checkbox"/> Raccordé (ou raccordable) au réseau électrique
<input checked="" type="checkbox"/> Intérêt patrimonial	<input checked="" type="checkbox"/> Desservi par un accès et une voie sécurisés	

## PHOTO(S) DU BÂTIMENT



# BÂTIMENT ÉLIGIBLE AU CHANGEMENT DE DESTINATION

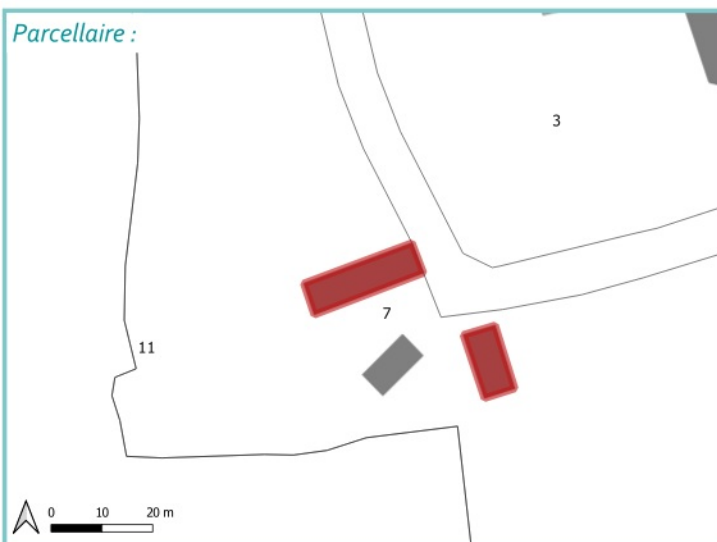
Commune : MOREAC

Adresse : KERMOISAN

Parcelle(s) : WK 7

N° du bâtiment : 114

## LOCALISATION



## CRITÈRES

ASPECT	SITUATION	ÉQUIPEMENT
<input checked="" type="checkbox"/> Emprise du bâtiment $\geq 50\text{m}^2$ Surface du bâtiment : <b>146 m<sup>2</sup></b>	<input checked="" type="checkbox"/> Localisation en dehors de la zone urbaine	<input checked="" type="checkbox"/> Possibilité de 2 places de stationnement
<input checked="" type="checkbox"/> Bon état du bâtiment	<input checked="" type="checkbox"/> Localisation non-isolée	<input checked="" type="checkbox"/> Raccordé (ou raccordable) au réseau électrique
<input checked="" type="checkbox"/> Intérêt patrimonial	<input checked="" type="checkbox"/> Desservi par un accès et une voie sécurisés	

## PHOTO(S) DU BÂTIMENT



# BÂTIMENT ÉLIGIBLE AU CHANGEMENT DE DESTINATION

Commune : MOREAC

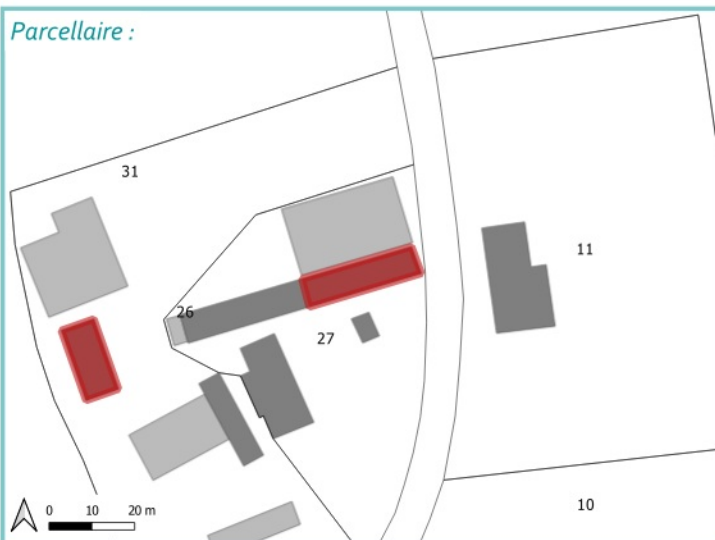
Adresse : KERDENIO

Parcelle(s) : WI 27

N° du bâtiment : 115

## LOCALISATION

Parcelle :



Vue aérienne :



## CRITÈRES

ASPECT	SITUATION	ÉQUIPEMENT
<input checked="" type="checkbox"/> Emprise du bâtiment $\geq 50\text{m}^2$ Surface du bâtiment : <b>182 m<sup>2</sup></b>	<input checked="" type="checkbox"/> Localisation en dehors de la zone urbaine	<input checked="" type="checkbox"/> Possibilité de 2 places de stationnement
<input checked="" type="checkbox"/> Bon état du bâtiment	<input checked="" type="checkbox"/> Localisation non-isolée	<input checked="" type="checkbox"/> Raccordé (ou raccordable) au réseau électrique
<input checked="" type="checkbox"/> Intérêt patrimonial	<input checked="" type="checkbox"/> Desservi par un accès et une voie sécurisés	

## PHOTO(S) DU BÂTIMENT



# BÂTIMENT ÉLIGIBLE AU CHANGEMENT DE DESTINATION

Commune : MOREAC

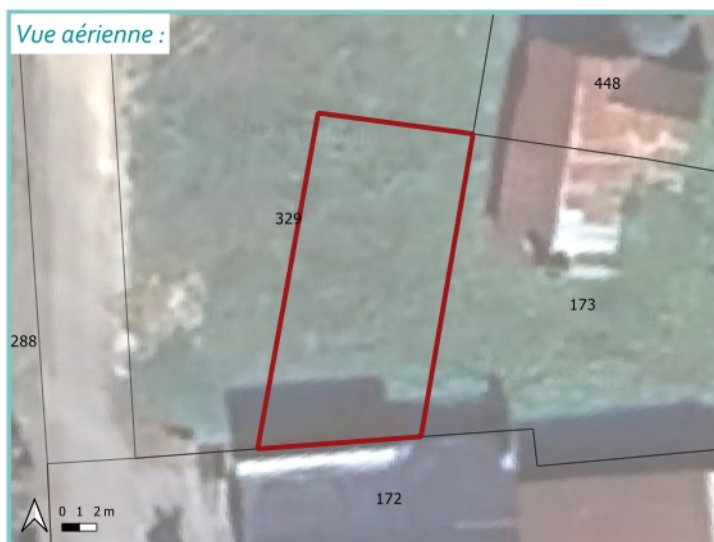
Adresse : PINGUILLY

Parcelle(s) : YK 172

N° du bâtiment : 116

YK 173

## LOCALISATION



## CRITÈRES

ASPECT	SITUATION	ÉQUIPEMENT
<input checked="" type="checkbox"/> Emprise du bâtiment $\geq 50\text{m}^2$ Surface du bâtiment : <b>169 m<sup>2</sup></b>	<input checked="" type="checkbox"/> Localisation en dehors de la zone urbaine	<input checked="" type="checkbox"/> Possibilité de 2 places de stationnement
<input checked="" type="checkbox"/> Bon état du bâtiment	<input checked="" type="checkbox"/> Localisation non-isolée	<input checked="" type="checkbox"/> Raccordé (ou raccordable) au réseau électrique
<input checked="" type="checkbox"/> Intérêt patrimonial	<input checked="" type="checkbox"/> Desservi par un accès et une voie sécurisés	

## PHOTO(S) DU BÂTIMENT



# BÂTIMENT ÉLIGIBLE AU CHANGEMENT DE DESTINATION

Commune : MOREAC

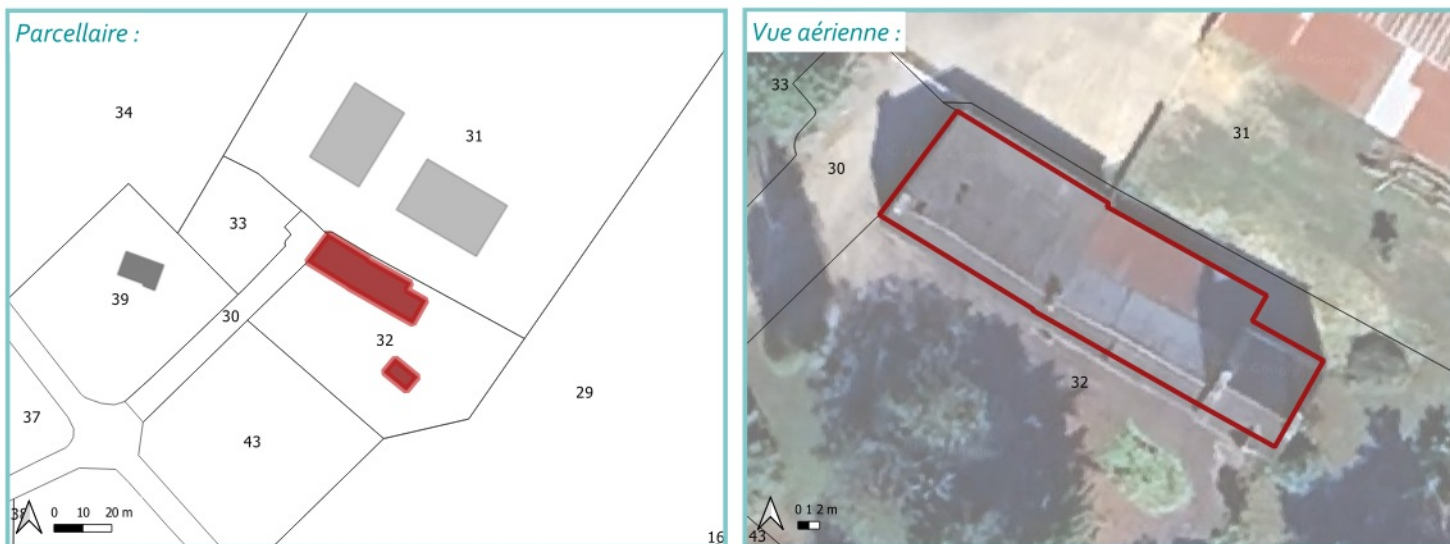
Adresse : KERLANN

Parcelle(s) : WN 30

N° du bâtiment : 117

WN 32

## LOCALISATION



## CRITÈRES

ASPECT	SITUATION	ÉQUIPEMENT
<input checked="" type="checkbox"/> Emprise du bâtiment $\geq 50\text{m}^2$ Surface du bâtiment : <b>472 m<sup>2</sup></b>	<input checked="" type="checkbox"/> Localisation en dehors de la zone urbaine	<input checked="" type="checkbox"/> Possibilité de 2 places de stationnement
<input checked="" type="checkbox"/> Bon état du bâtiment	<input checked="" type="checkbox"/> Localisation non-isolée	<input checked="" type="checkbox"/> Raccordé (ou raccordable) au réseau électrique
<input checked="" type="checkbox"/> Intérêt patrimonial	<input checked="" type="checkbox"/> Desservi par un accès et une voie sécurisés	

## PHOTO(S) DU BÂTIMENT



# BÂTIMENT ÉLIGIBLE AU CHANGEMENT DE DESTINATION

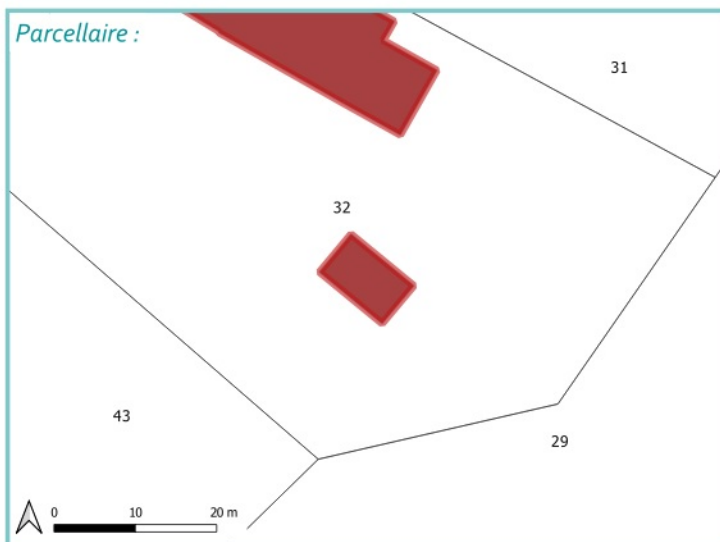
Commune : MOREAC

Adresse : KERLANN

Parcelle(s) : WN 32

N° du bâtiment : 118

## LOCALISATION



## CRITÈRES

ASPECT	SITUATION	ÉQUIPEMENT
<input checked="" type="checkbox"/> Emprise du bâtiment $\geq 50\text{m}^2$ Surface du bâtiment : <b>61 m<sup>2</sup></b>	<input checked="" type="checkbox"/> Localisation en dehors de la zone urbaine	<input checked="" type="checkbox"/> Possibilité de 2 places de stationnement
<input checked="" type="checkbox"/> Bon état du bâtiment	<input checked="" type="checkbox"/> Localisation non-isolée	<input checked="" type="checkbox"/> Raccordé (ou raccordable) au réseau électrique
<input checked="" type="checkbox"/> Intérêt patrimonial	<input checked="" type="checkbox"/> Desservi par un accès et une voie sécurisés	

## PHOTO(S) DU BÂTIMENT



# BÂTIMENT ÉLIGIBLE AU CHANGEMENT DE DESTINATION

Commune : MOREAC

Adresse : KERDENIO

Parcelle(s) : WI 26

N° du bâtiment : 119

## LOCALISATION

Parcelle :



Vue aérienne :



## CRITÈRES

ASPECT	SITUATION	ÉQUIPEMENT
<input checked="" type="checkbox"/> Emprise du bâtiment $\geq 50\text{m}^2$ Surface du bâtiment : <b>140 m<sup>2</sup></b>	<input checked="" type="checkbox"/> Localisation en dehors de la zone urbaine	<input checked="" type="checkbox"/> Possibilité de 2 places de stationnement
<input checked="" type="checkbox"/> Bon état du bâtiment	<input checked="" type="checkbox"/> Localisation non-isolée	<input checked="" type="checkbox"/> Raccordé (ou raccordable) au réseau électrique
<input checked="" type="checkbox"/> Intérêt patrimonial	<input checked="" type="checkbox"/> Desservi par un accès et une voie sécurisés	

## PHOTO(S) DU BÂTIMENT





# BÂTIMENT ÉLIGIBLE AU CHANGEMENT DE DESTINATION

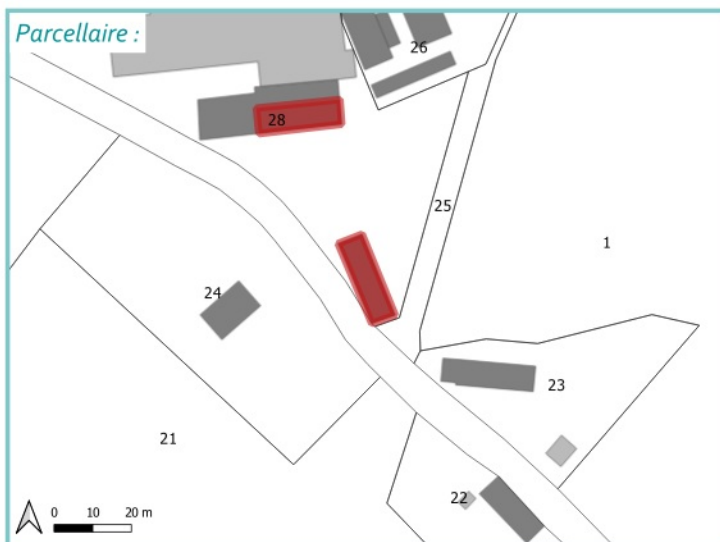
Commune : MOREAC

Adresse : KERGOREC

Parcelle(s) : XS 28

N° du bâtiment : 120

## LOCALISATION



## CRITÈRES

ASPECT	SITUATION	ÉQUIPEMENT
<input checked="" type="checkbox"/> Emprise du bâtiment $\geq 50\text{m}^2$ Surface du bâtiment : <b>147 m<sup>2</sup></b>	<input checked="" type="checkbox"/> Localisation en dehors de la zone urbaine	<input checked="" type="checkbox"/> Possibilité de 2 places de stationnement
<input checked="" type="checkbox"/> Bon état du bâtiment	<input checked="" type="checkbox"/> Localisation non-isolée	<input checked="" type="checkbox"/> Raccordé (ou raccordable) au réseau électrique
<input checked="" type="checkbox"/> Intérêt patrimonial	<input checked="" type="checkbox"/> Desservi par un accès et une voie sécurisés	

## PHOTO(S) DU BÂTIMENT



# BÂTIMENT ÉLIGIBLE AU CHANGEMENT DE DESTINATION

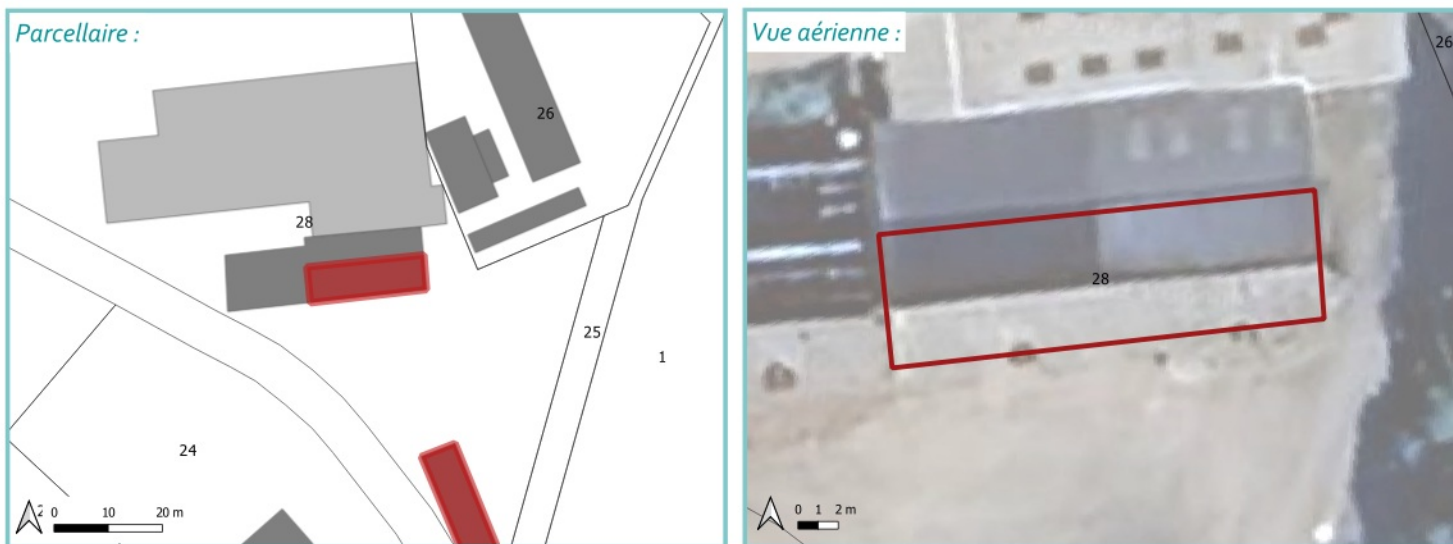
Commune : MOREAC

Adresse : KERGOREC

Parcelle(s) : XS 28

N° du bâtiment : 121

## LOCALISATION



## CRITÈRES

ASPECT	SITUATION	ÉQUIPEMENT
<input checked="" type="checkbox"/> Emprise du bâtiment $\geq 50m^2$ Surface du bâtiment : <b>141 m<sup>2</sup></b>	<input checked="" type="checkbox"/> Localisation en dehors de la zone urbaine	<input checked="" type="checkbox"/> Possibilité de 2 places de stationnement
<input checked="" type="checkbox"/> Bon état du bâtiment	<input checked="" type="checkbox"/> Localisation non-isolée	<input checked="" type="checkbox"/> Raccordé (ou raccordable) au réseau électrique
<input checked="" type="checkbox"/> Intérêt patrimonial	<input checked="" type="checkbox"/> Desservi par un accès et une voie sécurisés	

## PHOTO(S) DU BÂTIMENT



# BÂTIMENT ÉLIGIBLE AU CHANGEMENT DE DESTINATION

Commune : MOREAC

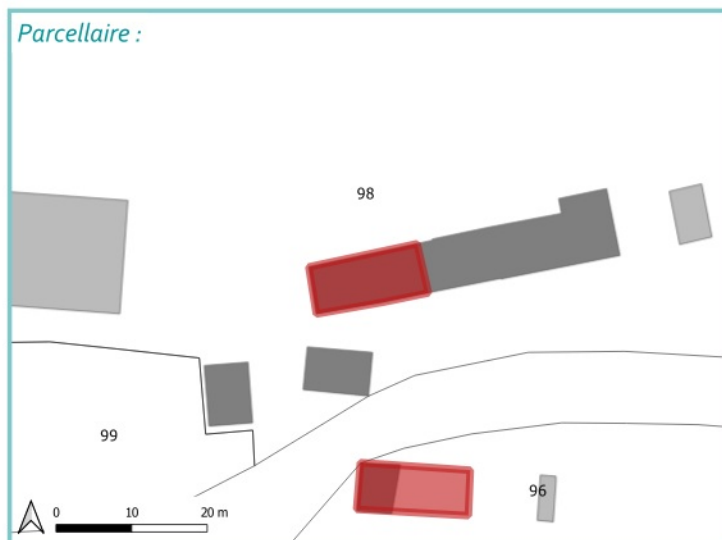
Adresse : KERLEGO

Parcelle(s) : XT 98

N° du bâtiment : 122

## LOCALISATION

Parcellaire :



Vue aérienne :



## CRITÈRES

ASPECT	SITUATION	ÉQUIPEMENT
<input checked="" type="checkbox"/> Emprise du bâtiment $\geq 50\text{m}^2$ Surface du bâtiment : <b>97 m<sup>2</sup></b>	<input checked="" type="checkbox"/> Localisation en dehors de la zone urbaine	<input checked="" type="checkbox"/> Possibilité de 2 places de stationnement
<input checked="" type="checkbox"/> Bon état du bâtiment	<input checked="" type="checkbox"/> Localisation non-isolée	<input checked="" type="checkbox"/> Raccordé (ou raccordable) au réseau électrique
<input checked="" type="checkbox"/> Intérêt patrimonial	<input checked="" type="checkbox"/> Desservi par un accès et une voie sécurisés	

## PHOTO(S) DU BÂTIMENT



# BÂTIMENT ÉLIGIBLE AU CHANGEMENT DE DESTINATION

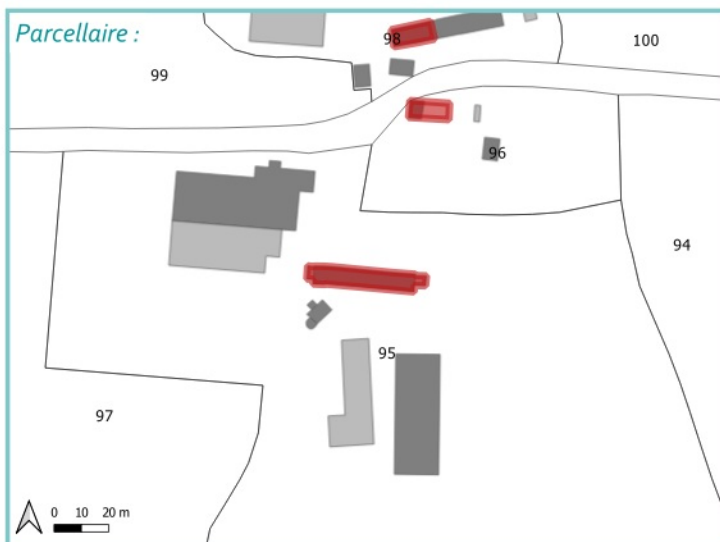
Commune : MOREAC

Adresse : KERLEGO

Parcelle(s) : XT 95

N° du bâtiment : 123

## LOCALISATION



## CRITÈRES

ASPECT	SITUATION	ÉQUIPEMENT
<input checked="" type="checkbox"/> Emprise du bâtiment $\geq 50\text{m}^2$ Surface du bâtiment : <b>266 m<sup>2</sup></b>	<input checked="" type="checkbox"/> Localisation en dehors de la zone urbaine	<input checked="" type="checkbox"/> Possibilité de 2 places de stationnement
<input checked="" type="checkbox"/> Bon état du bâtiment	<input checked="" type="checkbox"/> Localisation non-isolée	<input checked="" type="checkbox"/> Raccordé (ou raccordable) au réseau électrique
<input checked="" type="checkbox"/> Intérêt patrimonial	<input checked="" type="checkbox"/> Desservi par un accès et une voie sécurisés	

## PHOTO(S) DU BÂTIMENT



# BÂTIMENT ÉLIGIBLE AU CHANGEMENT DE DESTINATION

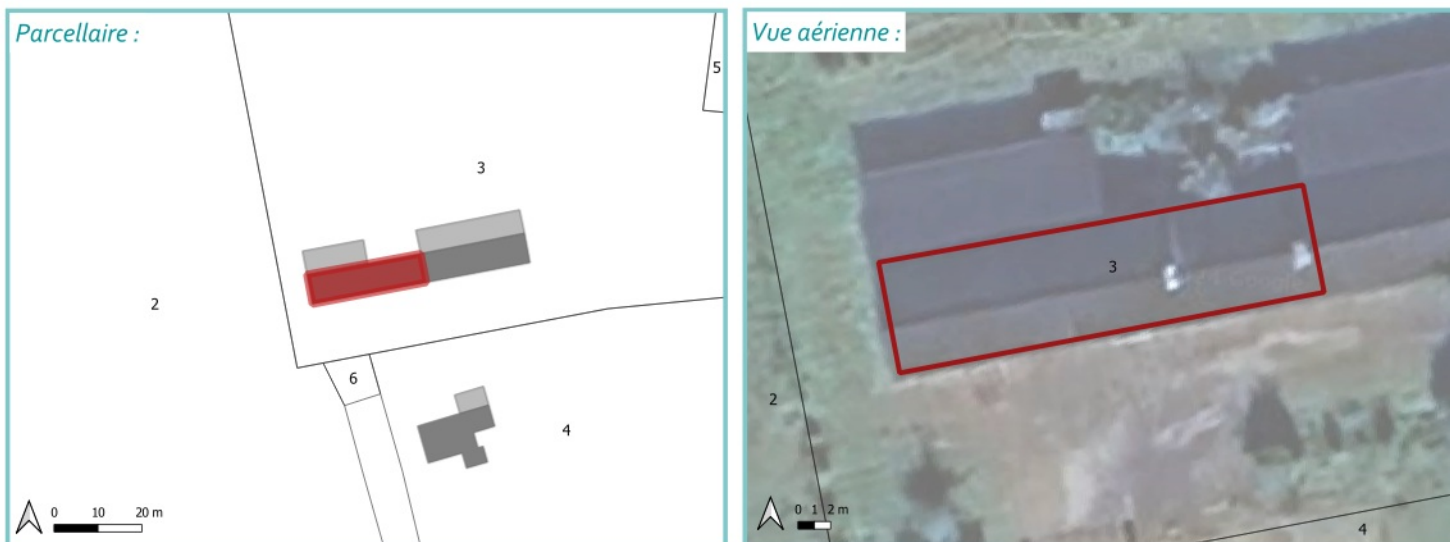
Commune : MOREAC

Adresse : KERNEVENIN

Parcelle(s) : XR 3

N° du bâtiment : 124

## LOCALISATION



## CRITÈRES

ASPECT	SITUATION	ÉQUIPEMENT
<input checked="" type="checkbox"/> Emprise du bâtiment $\geq 50\text{m}^2$ Surface du bâtiment : <b>178 m<sup>2</sup></b>	<input checked="" type="checkbox"/> Localisation en dehors de la zone urbaine	<input checked="" type="checkbox"/> Possibilité de 2 places de stationnement
<input checked="" type="checkbox"/> Bon état du bâtiment	<input checked="" type="checkbox"/> Localisation non-isolée	<input checked="" type="checkbox"/> Raccordé (ou raccordable) au réseau électrique
<input checked="" type="checkbox"/> Intérêt patrimonial	<input checked="" type="checkbox"/> Desservi par un accès et une voie sécurisés	

## PHOTO(S) DU BÂTIMENT



# BÂTIMENT ÉLIGIBLE AU CHANGEMENT DE DESTINATION

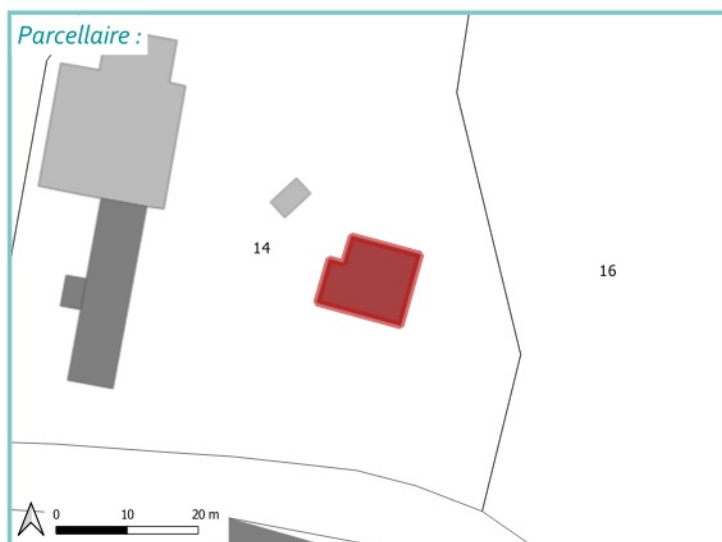
Commune : MOREAC

Adresse : KERMEL

Parcelle(s) : XR 14

N° du bâtiment : 125

## LOCALISATION



## CRITÈRES

ASPECT	SITUATION	ÉQUIPEMENT
<input checked="" type="checkbox"/> Emprise du bâtiment $\geq 50\text{m}^2$ Surface du bâtiment : <b>117 m<sup>2</sup></b>	<input checked="" type="checkbox"/> Localisation en dehors de la zone urbaine	<input checked="" type="checkbox"/> Possibilité de 2 places de stationnement
<input checked="" type="checkbox"/> Bon état du bâtiment	<input checked="" type="checkbox"/> Localisation non-isolée	<input checked="" type="checkbox"/> Raccordé (ou raccordable) au réseau électrique
<input checked="" type="checkbox"/> Intérêt patrimonial	<input checked="" type="checkbox"/> Desservi par un accès et une voie sécurisés	

## PHOTO(S) DU BÂTIMENT



# BÂTIMENT ÉLIGIBLE AU CHANGEMENT DE DESTINATION

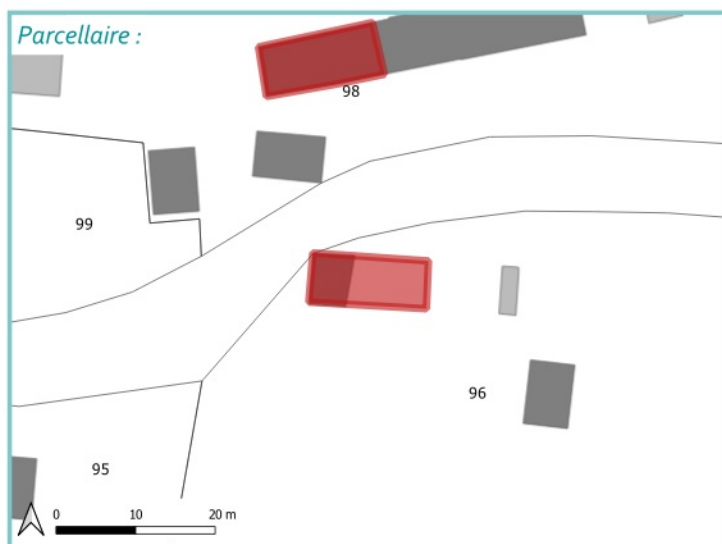
Commune : MOREAC

Adresse : KERLEGO

Parcelle(s) : XT 96

N° du bâtiment : 126

## LOCALISATION



## CRITÈRES

ASPECT	SITUATION	ÉQUIPEMENT
<input checked="" type="checkbox"/> Emprise du bâtiment $\geq 50\text{m}^2$ Surface du bâtiment : <b>90 m<sup>2</sup></b>	<input checked="" type="checkbox"/> Localisation en dehors de la zone urbaine	<input checked="" type="checkbox"/> Possibilité de 2 places de stationnement
<input checked="" type="checkbox"/> Bon état du bâtiment	<input checked="" type="checkbox"/> Localisation non-isolée	<input checked="" type="checkbox"/> Raccordé (ou raccordable) au réseau électrique
<input checked="" type="checkbox"/> Intérêt patrimonial	<input checked="" type="checkbox"/> Desservi par un accès et une voie sécurisés	

## PHOTO(S) DU BÂTIMENT



# BÂTIMENT ÉLIGIBLE AU CHANGEMENT DE DESTINATION

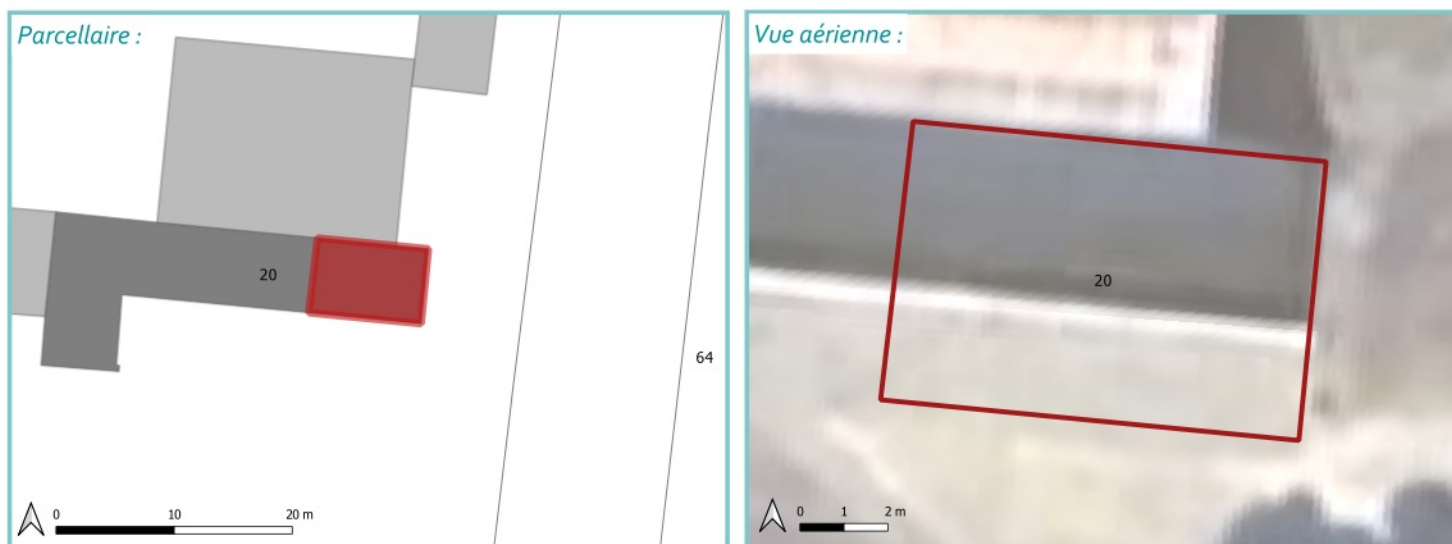
Commune : MOREAC

Adresse : TRIHUITEL

Parcelle(s) : XP 20

N° du bâtiment : 127

## LOCALISATION



## CRITÈRES

ASPECT	SITUATION	ÉQUIPEMENT
<input checked="" type="checkbox"/> Emprise du bâtiment $\geq 50\text{m}^2$ Surface du bâtiment : <b>60 m<sup>2</sup></b>	<input checked="" type="checkbox"/> Localisation en dehors de la zone urbaine	<input checked="" type="checkbox"/> Possibilité de 2 places de stationnement
<input checked="" type="checkbox"/> Bon état du bâtiment	<input checked="" type="checkbox"/> Localisation non-isolée	<input checked="" type="checkbox"/> Raccordé (ou raccordable) au réseau électrique
<input checked="" type="checkbox"/> Intérêt patrimonial	<input checked="" type="checkbox"/> Desservi par un accès et une voie sécurisés	

## PHOTO(S) DU BÂTIMENT





# BÂTIMENT ÉLIGIBLE AU CHANGEMENT DE DESTINATION

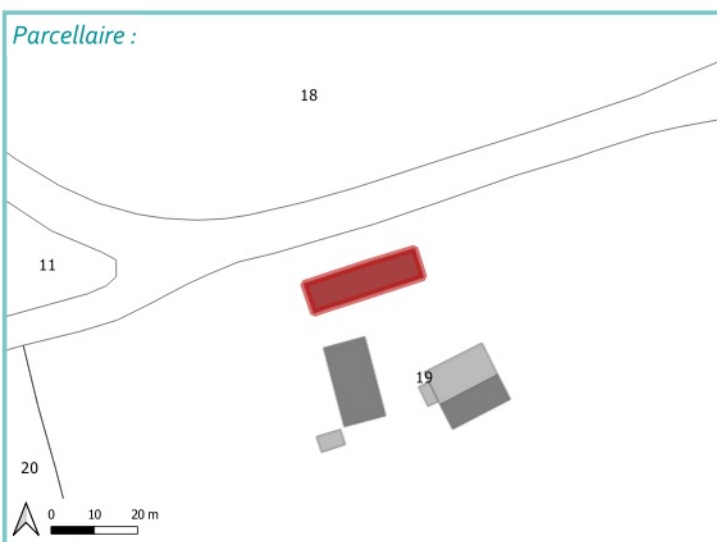
Commune : MOREAC

Adresse : KERMEL

Parcelle(s) : XR 19

N° du bâtiment : 128

## LOCALISATION



## CRITÈRES

ASPECT	SITUATION	ÉQUIPEMENT
<input checked="" type="checkbox"/> Emprise du bâtiment $\geq 50\text{m}^2$ Surface du bâtiment : <b>190 m<sup>2</sup></b>	<input checked="" type="checkbox"/> Localisation en dehors de la zone urbaine	<input checked="" type="checkbox"/> Possibilité de 2 places de stationnement
<input checked="" type="checkbox"/> Bon état du bâtiment	<input checked="" type="checkbox"/> Localisation non-isolée	<input checked="" type="checkbox"/> Raccordé (ou raccordable) au réseau électrique
<input checked="" type="checkbox"/> Intérêt patrimonial	<input checked="" type="checkbox"/> Desservi par un accès et une voie sécurisés	

## PHOTO(S) DU BÂTIMENT

