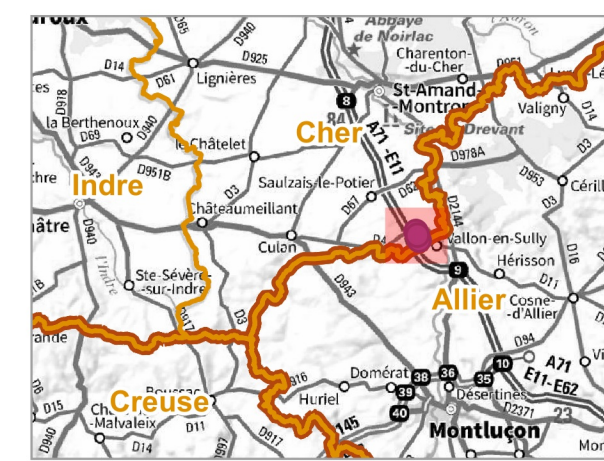






# Projet éolien : Le Bois de l'Épot

## Communes d'Épineuil-le-Fleuriel et de Saint-Vitte



Echelle de la carte principale de localisation : 1:1 000 000

### Légende

-  Régions
-  Départements
-  Communes
-  Éoliennes
-  ZIP

Points	Latitude	Longitude
1	46°33'5,71"	2°33'40,81"
2	46°32'50,11"	2°33'49,77"
3	46°32'28,86"	2°34'0,34"

