



POURSUITE D'EXPLOITATION ISDND DE GUELTAS



CONSULTING
Agence de BORDEAUX
2A, Avenue de Berlican
33160 ST MEDARD EN JALLES
Tél. 05 56 05 62 60

SCHEMA DE PRINCIPE PHASAGE (folio)

-	-	-	-	-
-	-	-	-	-
-	-	-	-	-
B	14.06.2023	Mise à jour suite à visa de l'indice A	S.BOREL	M. GADAN
A3	07.06.2023	Modifications du phasage d'exploitation et de la position des quais	S.BOREL	M.GADAN
A2	03.05.2023	Diminution surface de fond 5000 m ² au lieu de 7000 m ² max	C.DIVOL	M. GADAN
A	25.04.2023	Version initiale	C.DIVOL	M. GADAN
Ind.	Date	Modification	Dessiné par	Vérfié par

Chef de projet : A. TARBES

Fond de plan : -

Echelle : 1/2000

CC48

S23MAT006

n° projet

APS

phase

-

lot

11

n° plan

PHA

sous
ensemble

VP

type de
document

Ind B

indice

PHASAGE :

ETAT INITIAL _____ 00

Casier 1 intermédiaire _____ 01a

Casier 1 intermédiaire _____ 01b

Casier 2 _____ 02

Casier 3 _____ 03

Casier 4 _____ 04a

Casier 5 _____ 05

Casier 6 _____ 06

Casier 7 _____ 07

Casier 10 _____ 08

Casier 13 _____ 09

Casier 16 _____ 10

Casier 18 _____ 11

ETAT FINAL RÉAMÉNAGÉ _____ 12

00

Etang

EBC

DE BRANGUILY

102

132

137

138

107

136

108

87

61

34

33

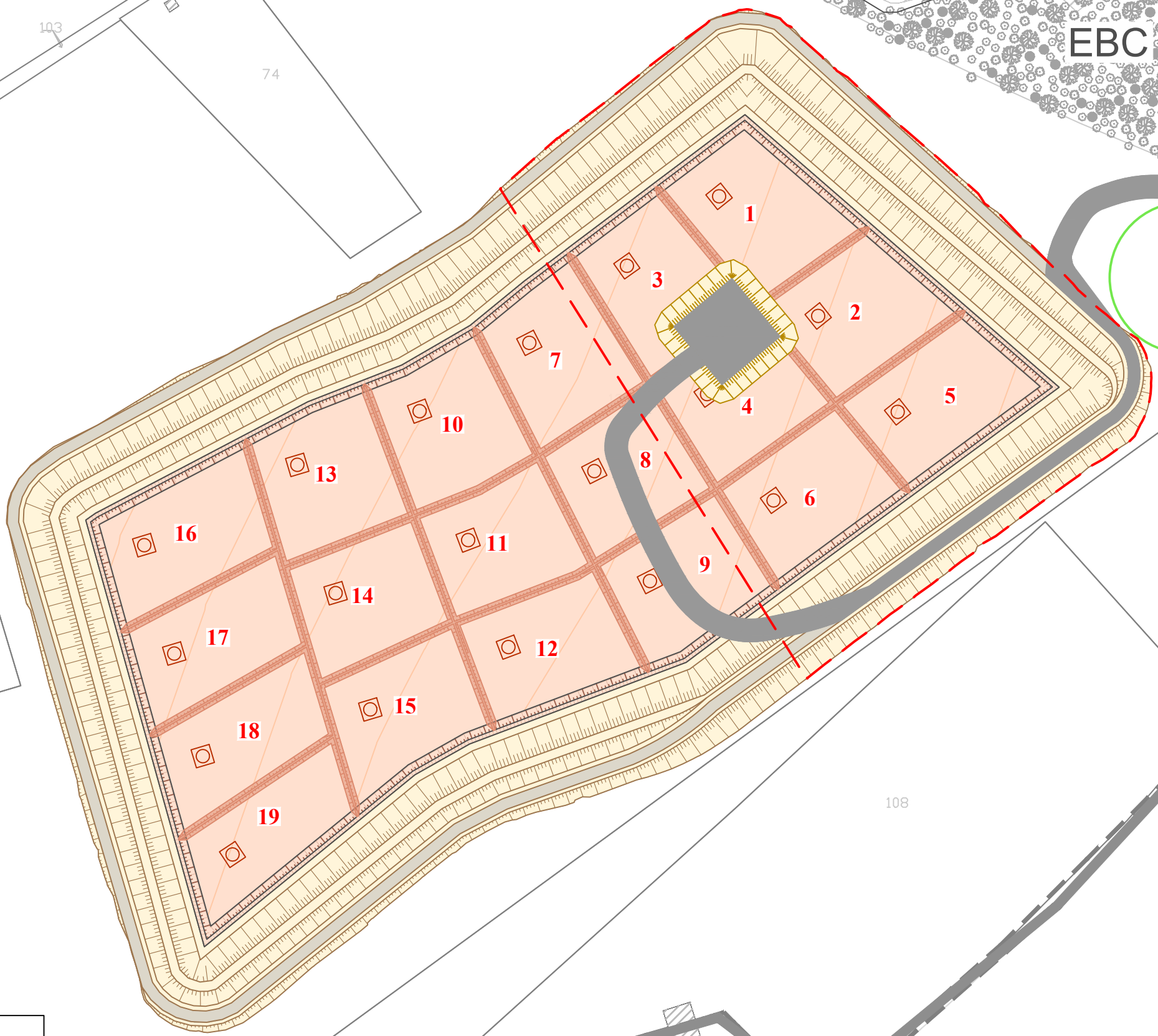
10

7

ETAT INITIAL :

Zone de travaux

0 100 m



01a

Etang

EBC






DE BRANGUILY

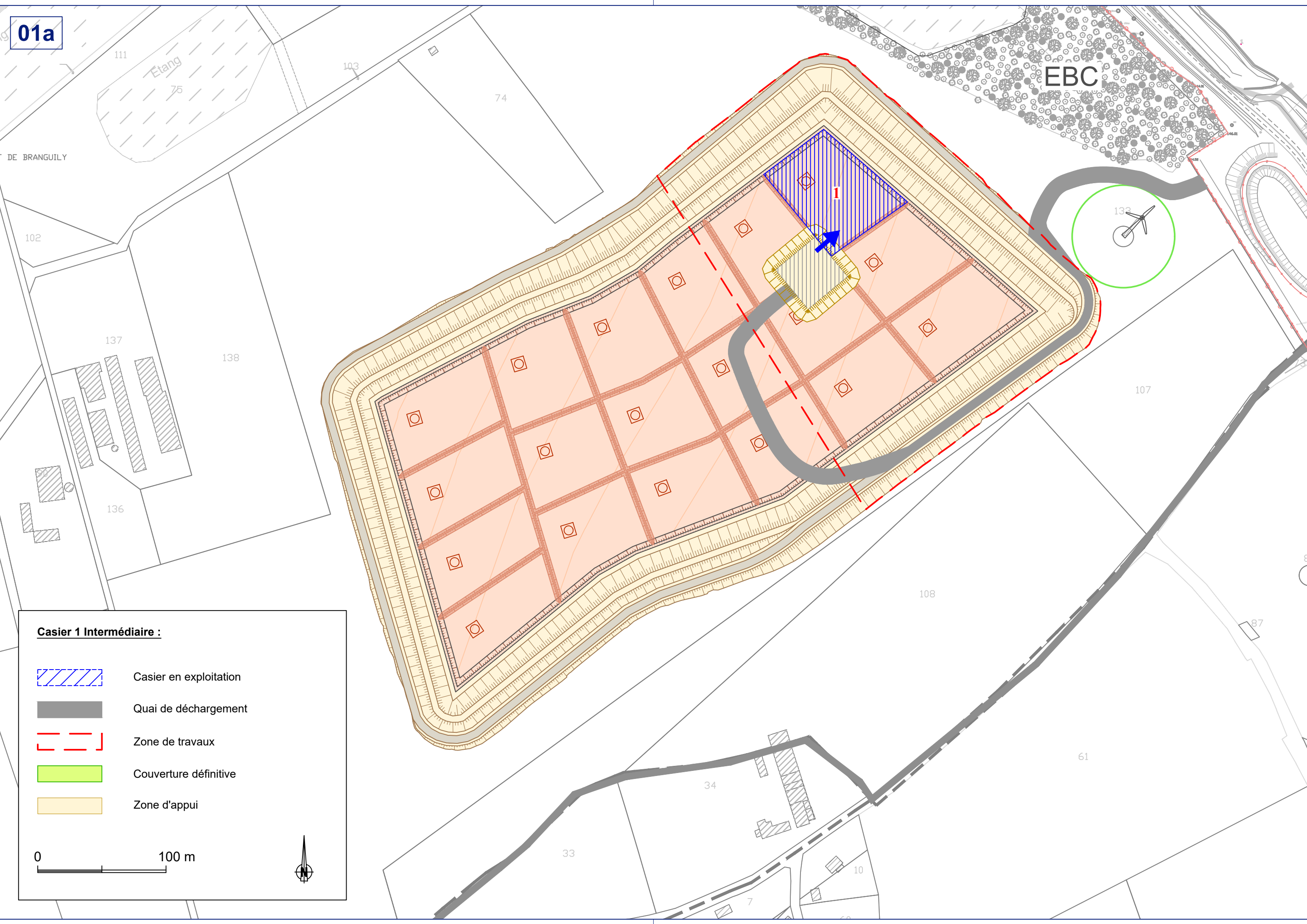
132

0 100 m



Casier 1 Intermédiaire :

-  Casier en exploitation
-  Quai de déchargement
-  Zone de travaux
-  Couverture définitive
-  Zone d'appui



01b






Etang

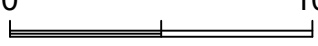
EBC


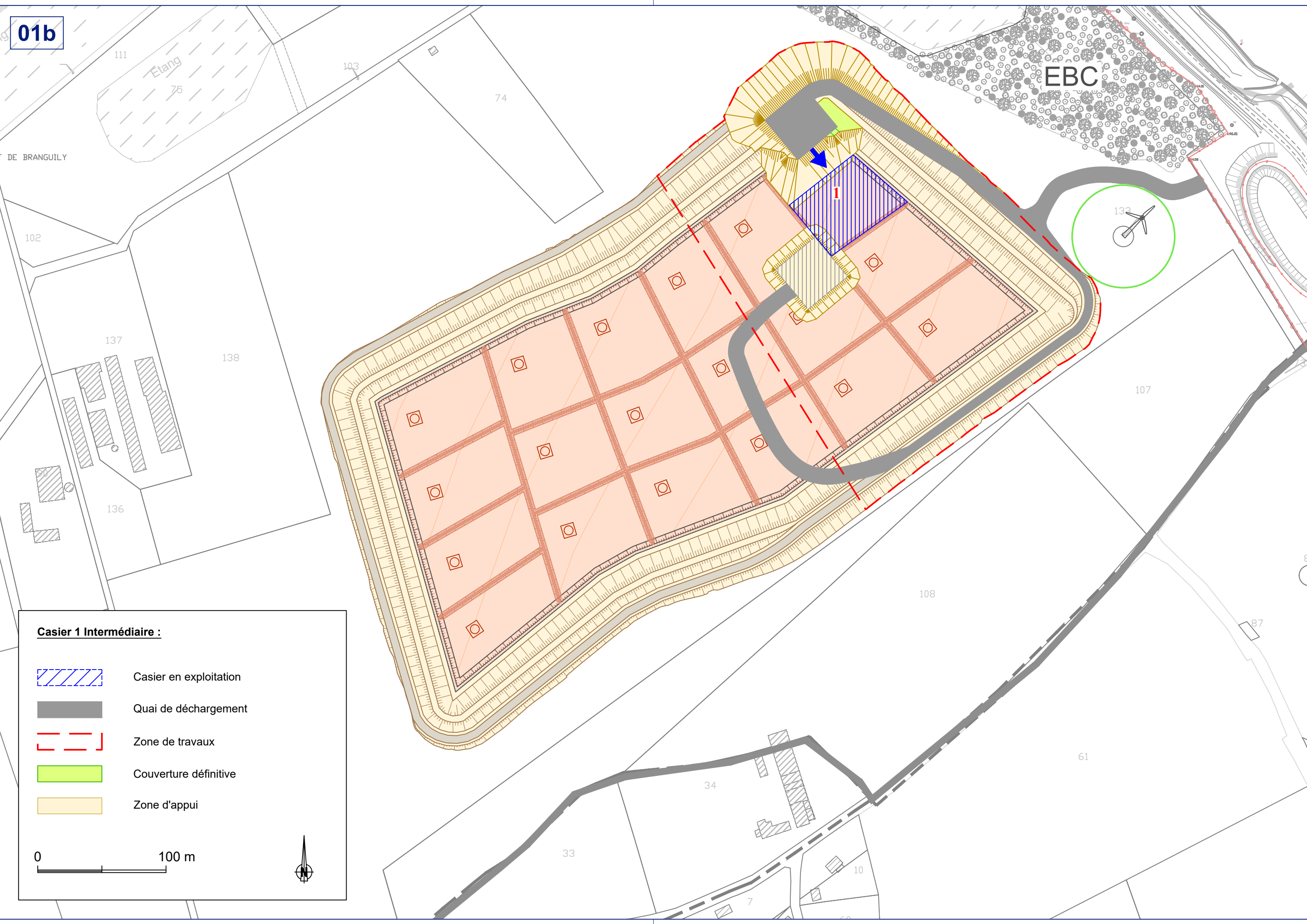
DE BRANGUILY

132

Casier 1 Intermédiaire :

-  Casier en exploitation
-  Quai de déchargement
-  Zone de travaux
-  Couverture définitive
-  Zone d'appui

0  100 m

02

Etang

EBC

DE BRANGUILY

102

137

138

136

132

107

108

87

61






34

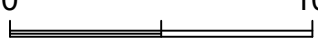
33


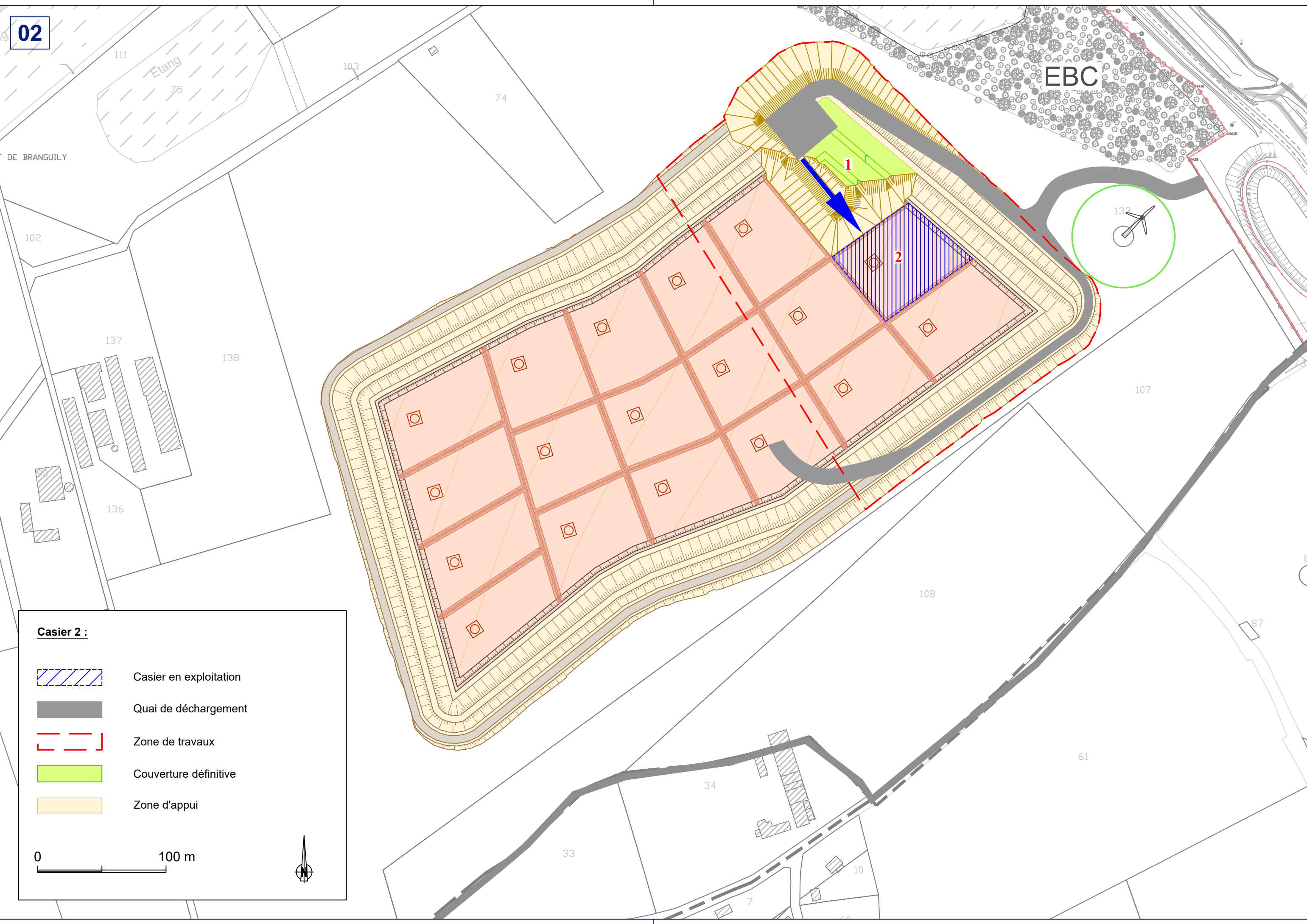
10

7

Casier 2 :

-  Casier en exploitation
-  Quai de déchargement
-  Zone de travaux
-  Couverture définitive
-  Zone d'appui

0  100 m

03

Etang

EBC

DE BRANGUILY

102

137

138

136

132

107

108

87






61

34

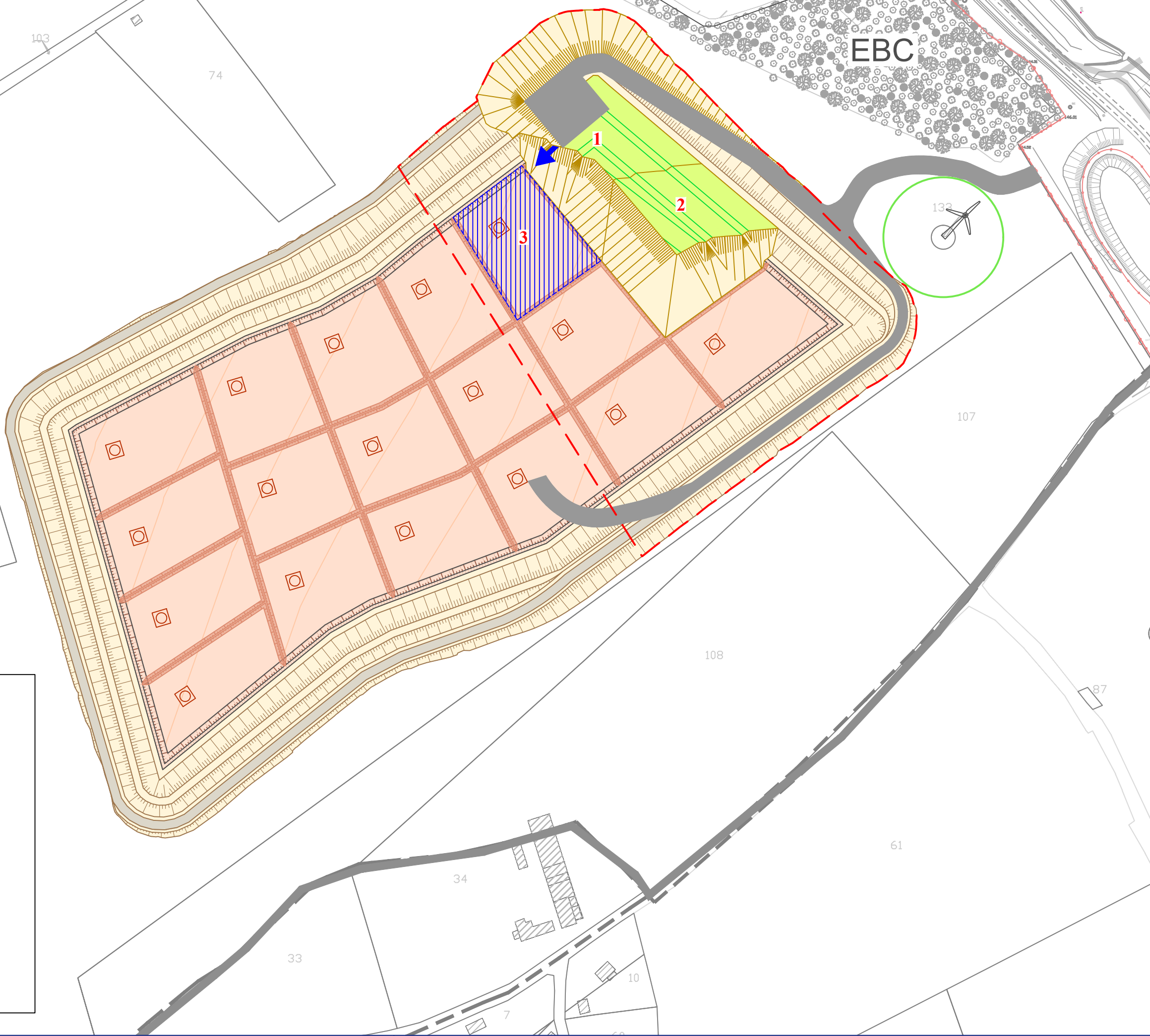
33

10

7

- Casier 3 :**
-  Casier en exploitation
 -  Quai de déchargement
 -  Zone de travaux
 -  Couverture définitive
 -  Zone d'appui

0 100 m



04a

Etang

EBC

DE BRANGUILY

102

137

138

136

132

107

108

87

61






34

33

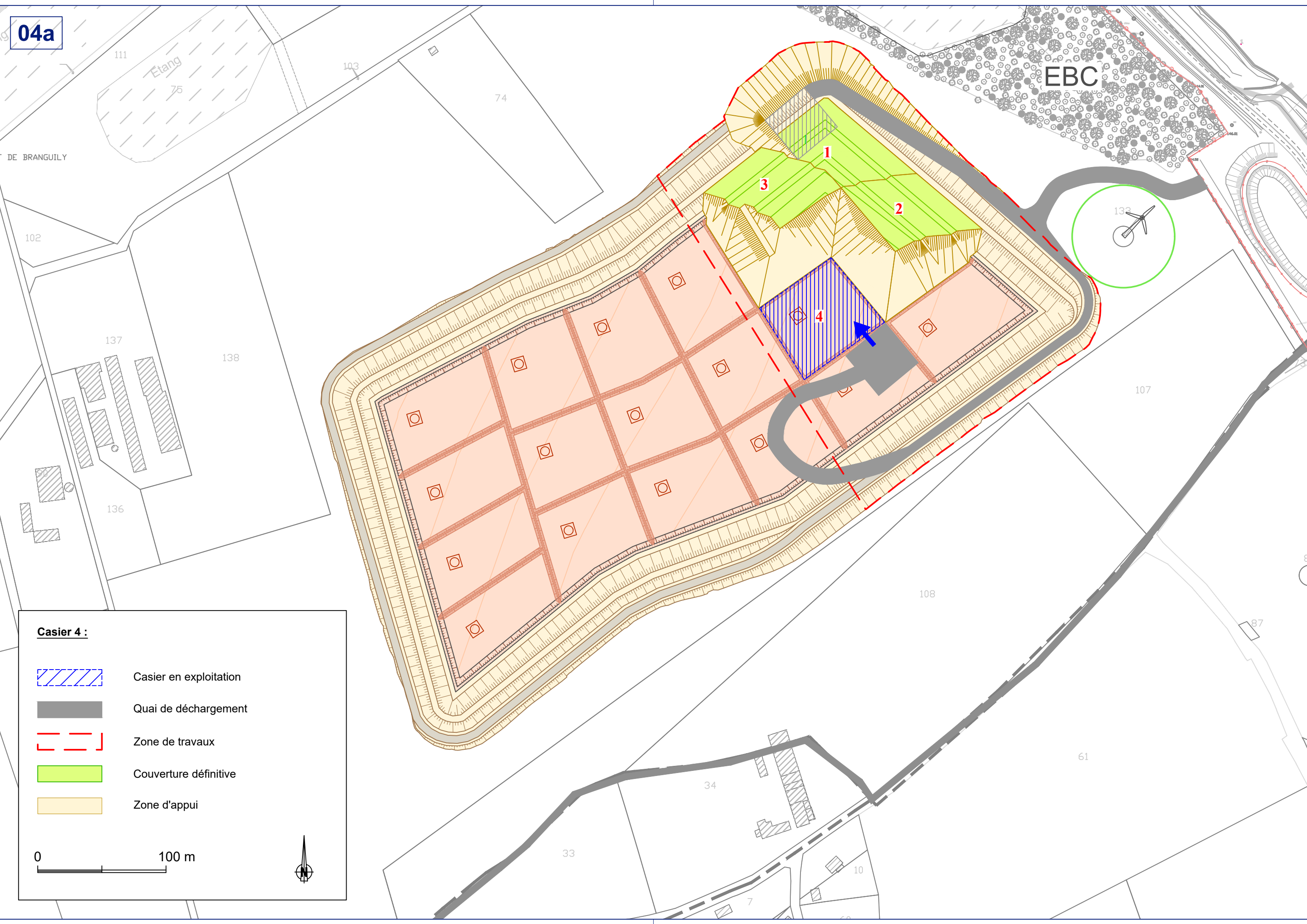
10

7

Casier 4 :

-  Casier en exploitation
-  Quai de déchargement
-  Zone de travaux
-  Couverture définitive
-  Zone d'appui

0 100 m



04b

Etang

EBC

DE BRANGUILY

132

102

137

138






107

136

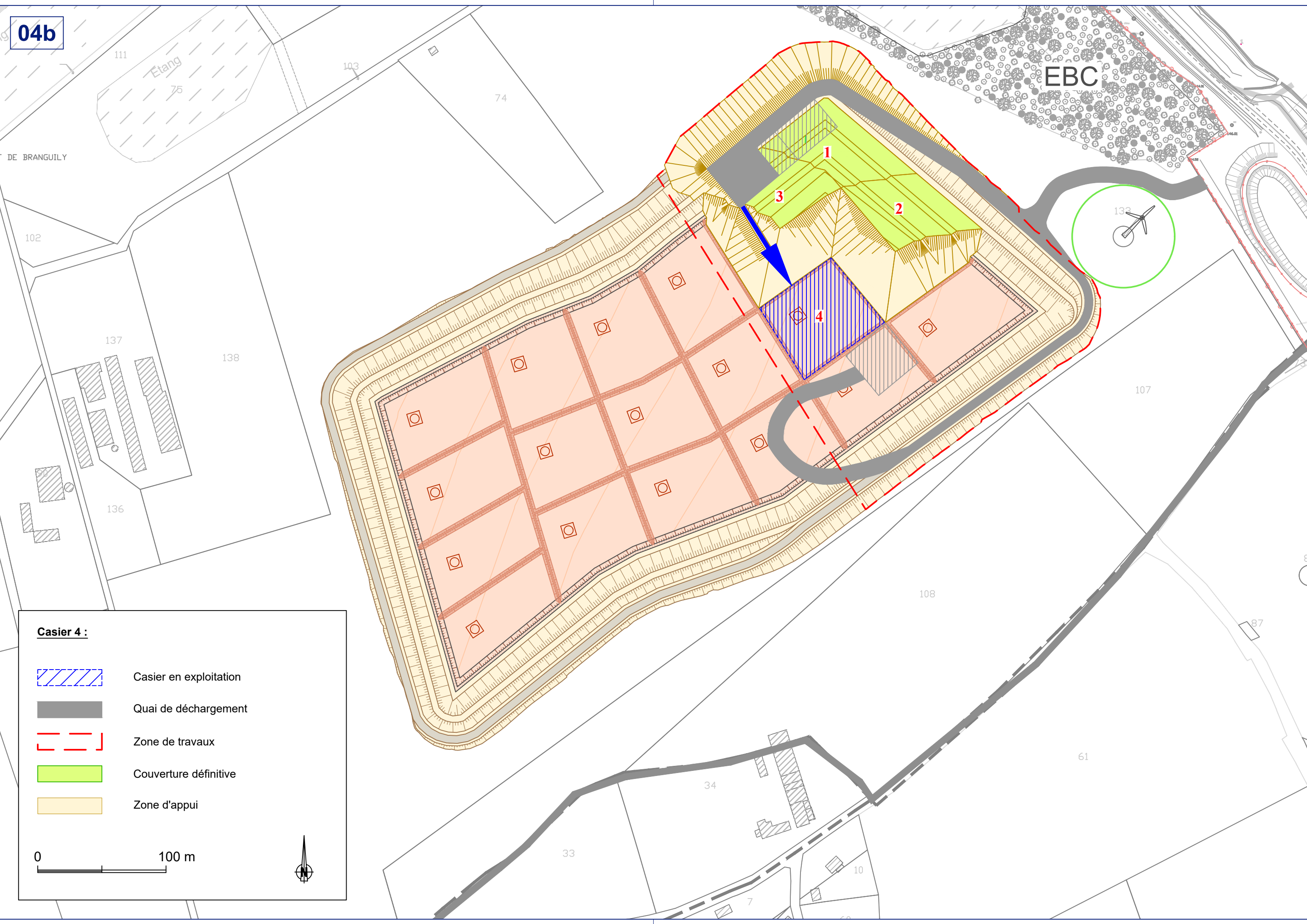
108

87

Casier 4 :

-  Casier en exploitation
-  Quai de déchargement
-  Zone de travaux
-  Couverture définitive
-  Zone d'appui

0 100 m



05a

Etang






EBC

DE BRANGUILY


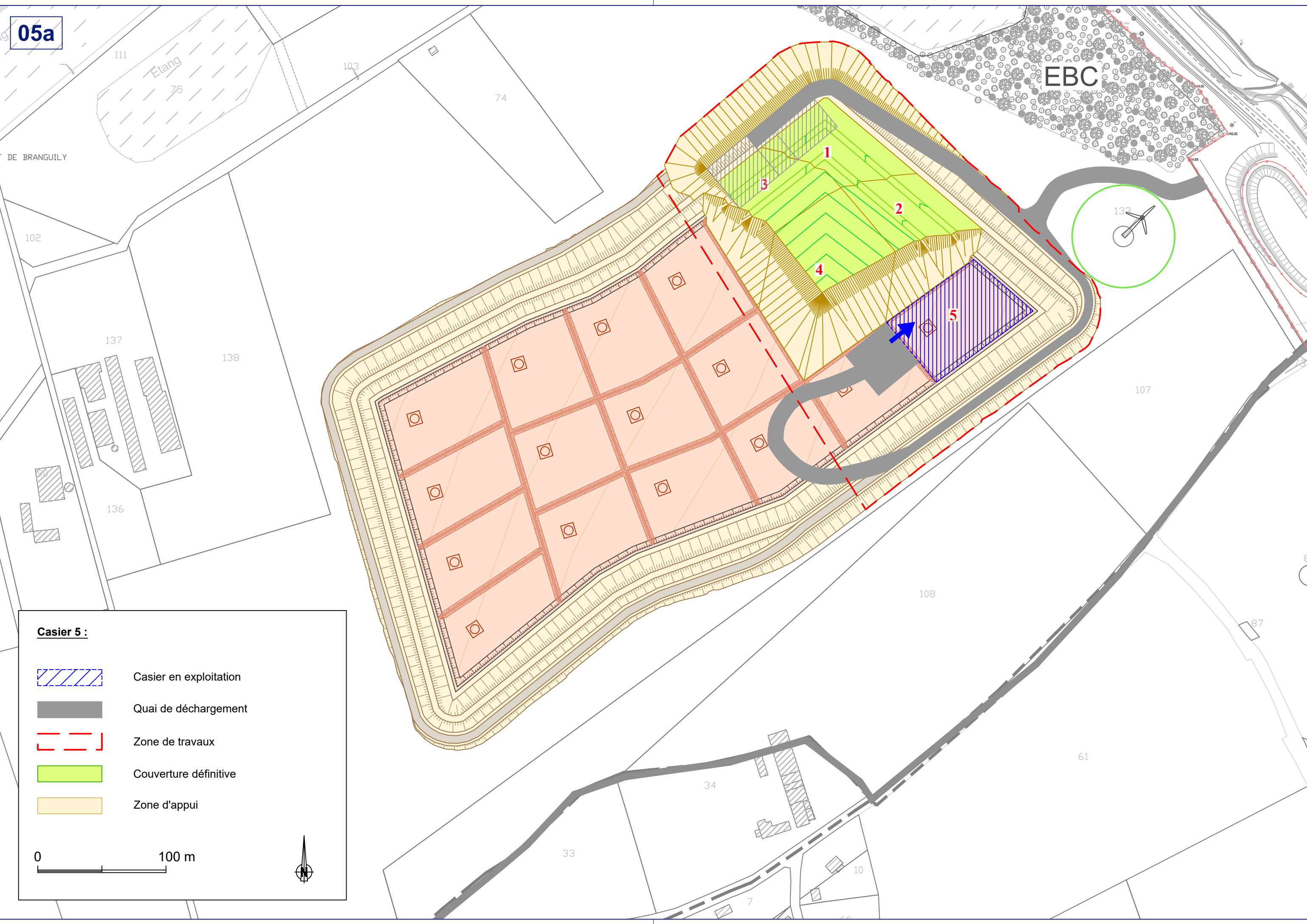
132



Casier 5 :

-  Casier en exploitation
-  Quai de déchargement
-  Zone de travaux
-  Couverture définitive
-  Zone d'appui

0 100 m

05b

Etang

EBC

DE BRANGUILY

102

137

138

136

132

107

108

87

61






34

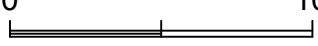
33


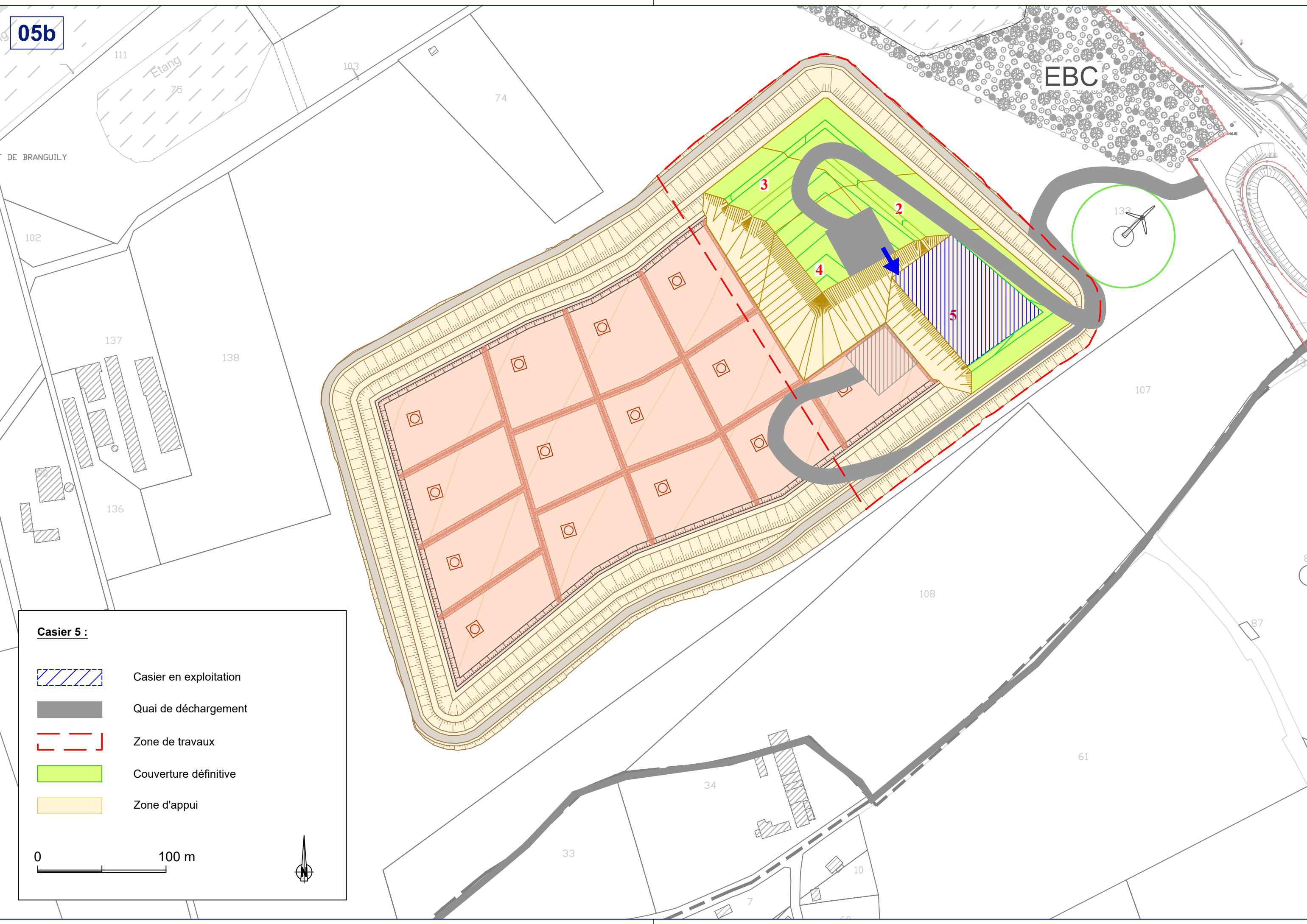
10

7

Casier 5 :

-  Casier en exploitation
-  Quai de déchargement
-  Zone de travaux
-  Couverture définitive
-  Zone d'appui

0  100 m

06

Etang

EBC

DE BRANGUILY

102

132



107

137






138

136

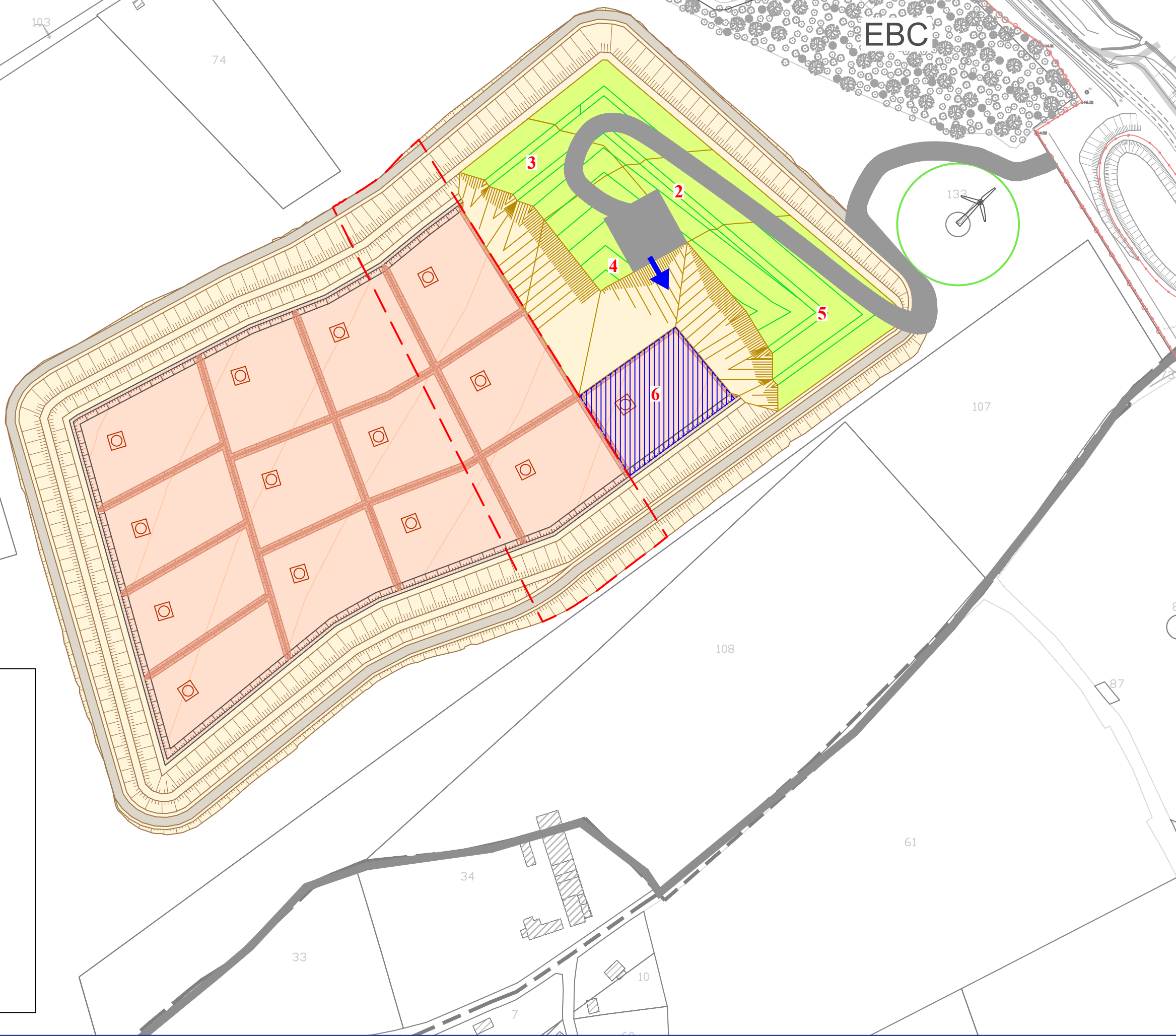
108

87

Casier 6 :

-  Casier en exploitation
-  Quai de déchargement
-  Zone de travaux
-  Couverture définitive
-  Zone d'appui

0 100 m



07

Etang

EBC

DE BRANGUILY

102

103

74

132

107

137






138

136


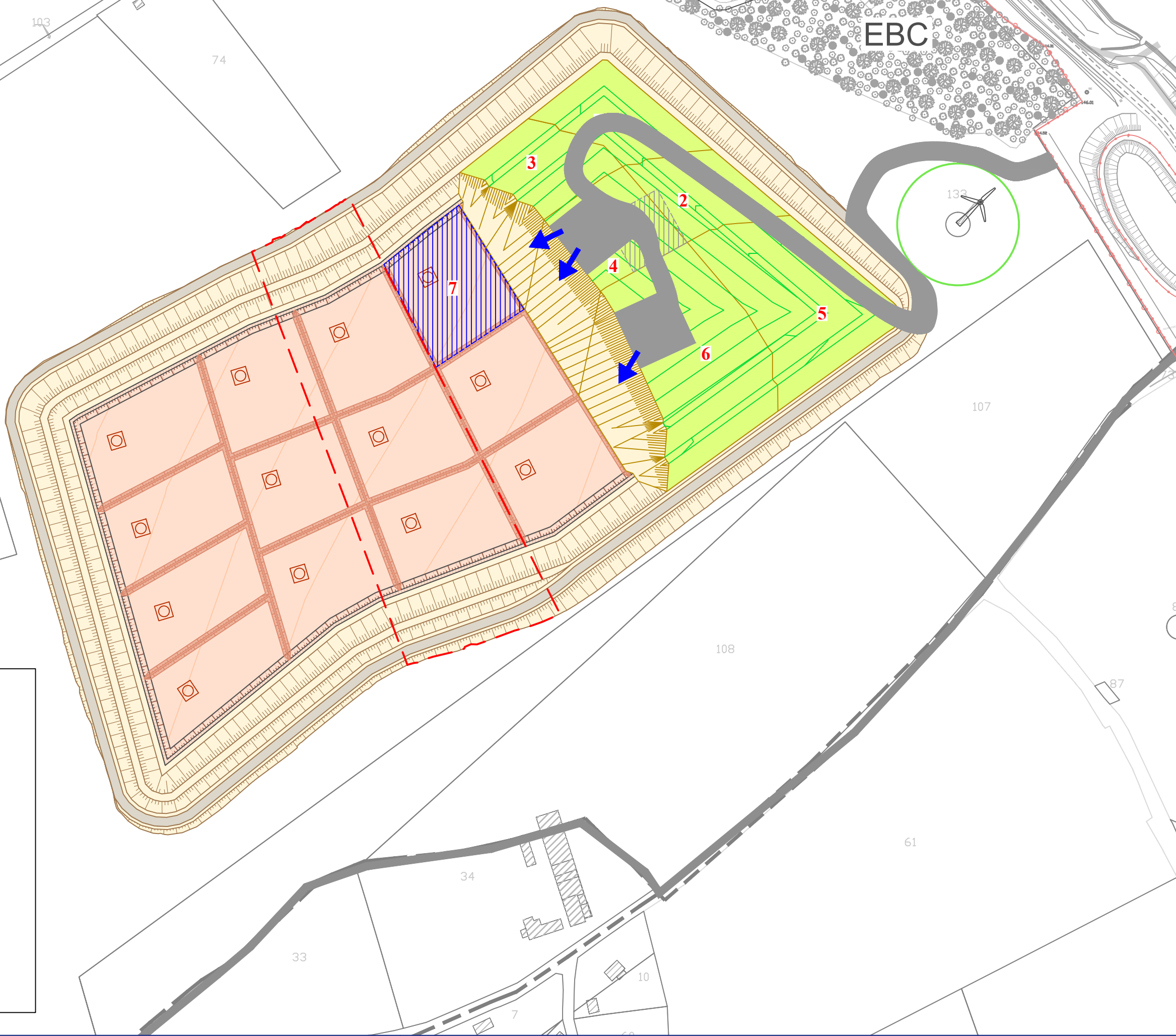
108

87

Casier 7 :

-  Casier en exploitation
-  Quai de déchargement
-  Zone de travaux
-  Couverture définitive
-  Zone d'appui

0 100 m

Etang

EBC

DE BRANGUILY

102

137

138

136

10

1

3

4

2

7

8

9

6

5

132

107

108

87

61






34

33


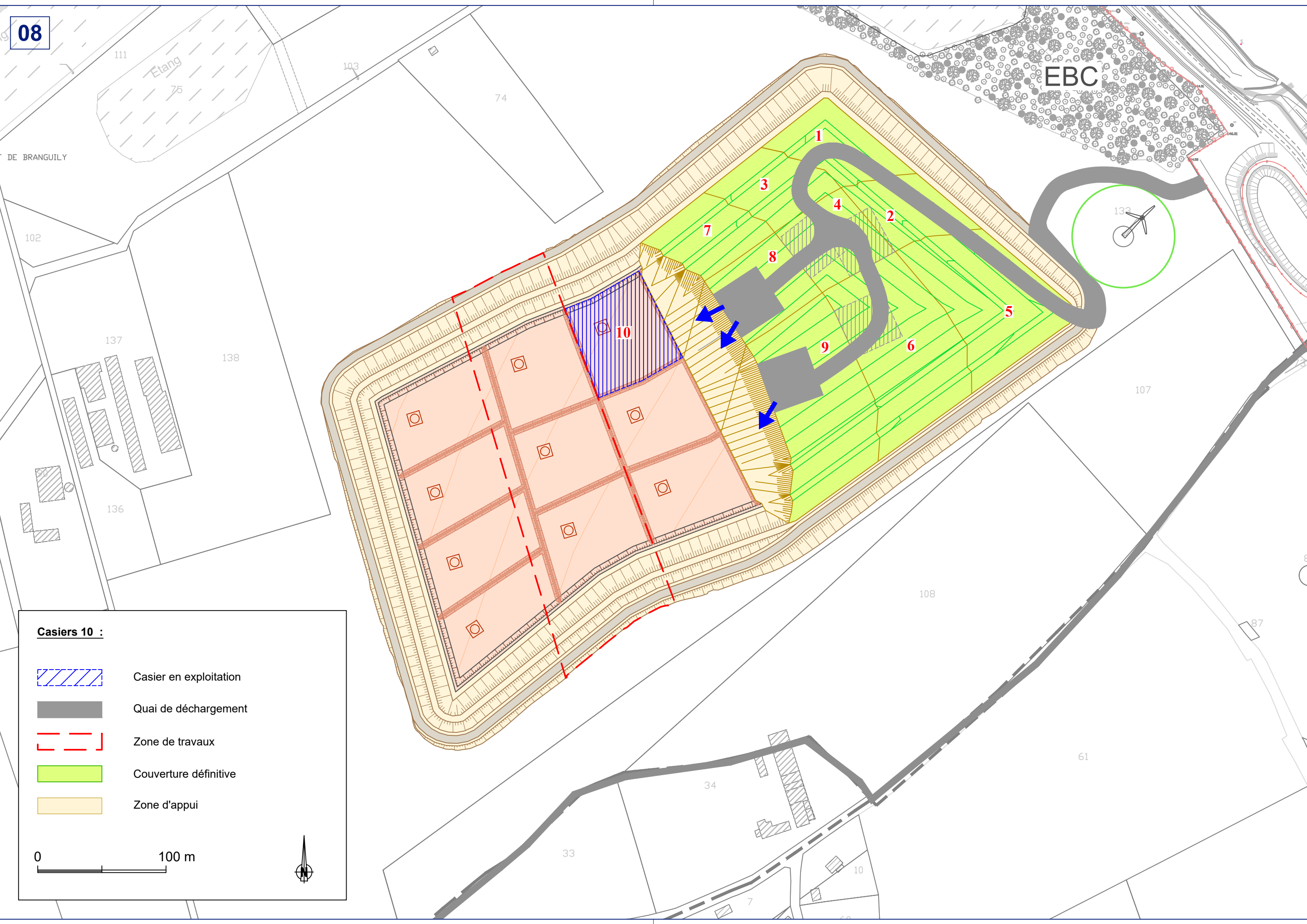
10

7

Casiers 10 :

-  Casier en exploitation
-  Quai de déchargement
-  Zone de travaux
-  Couverture définitive
-  Zone d'appui

0 100 m

09

Etang

EBC

DE BRANGUILY

102

132

107

137






138

136

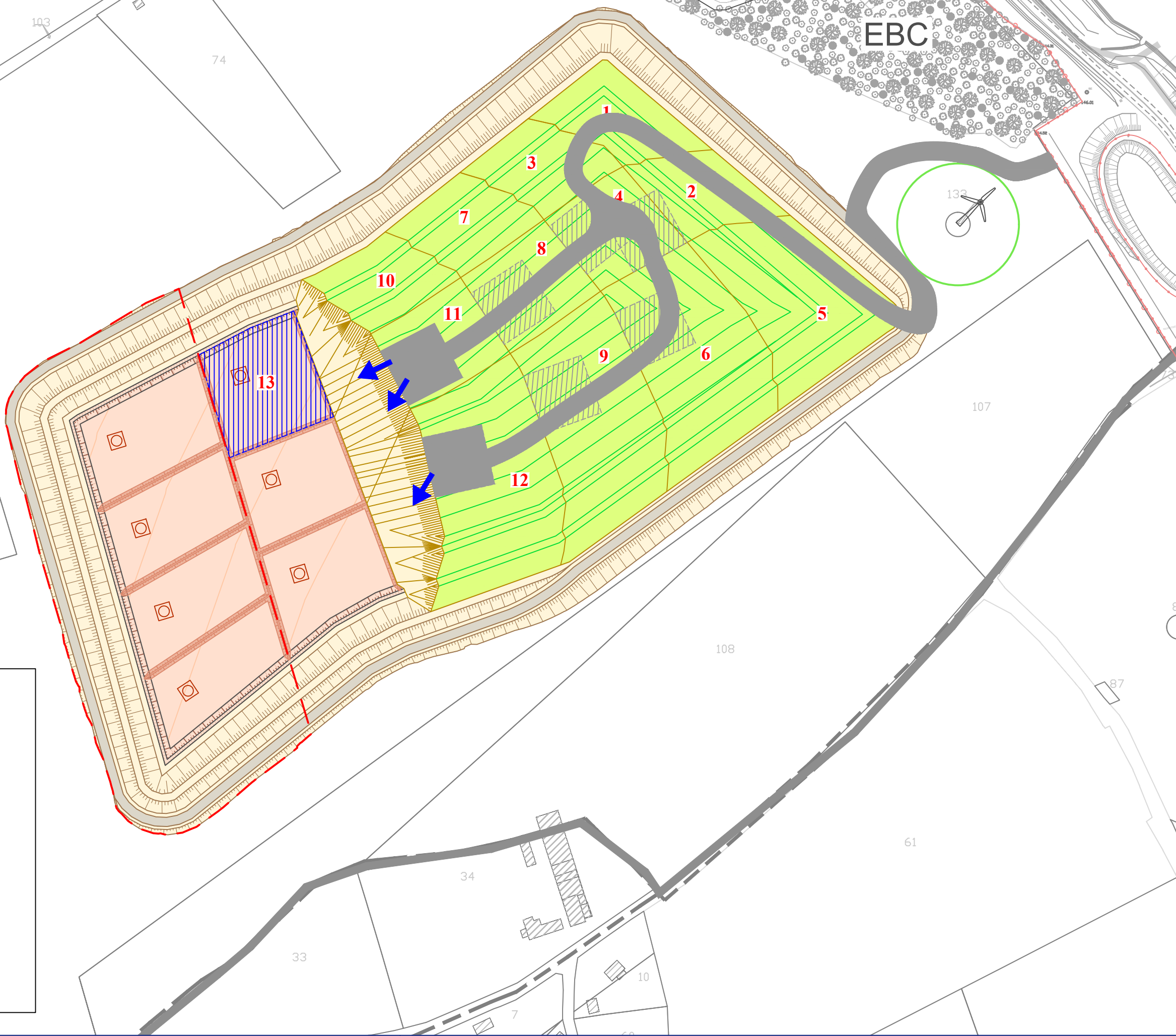
108

87

Casiers 13 :

-  Casier en exploitation
-  Quai de déchargement
-  Zone de travaux
-  Couverture définitive
-  Zone d'appui

0 100 m



10

Etang

EBC

DE BRANGUILY

102

132

107

137






138

136

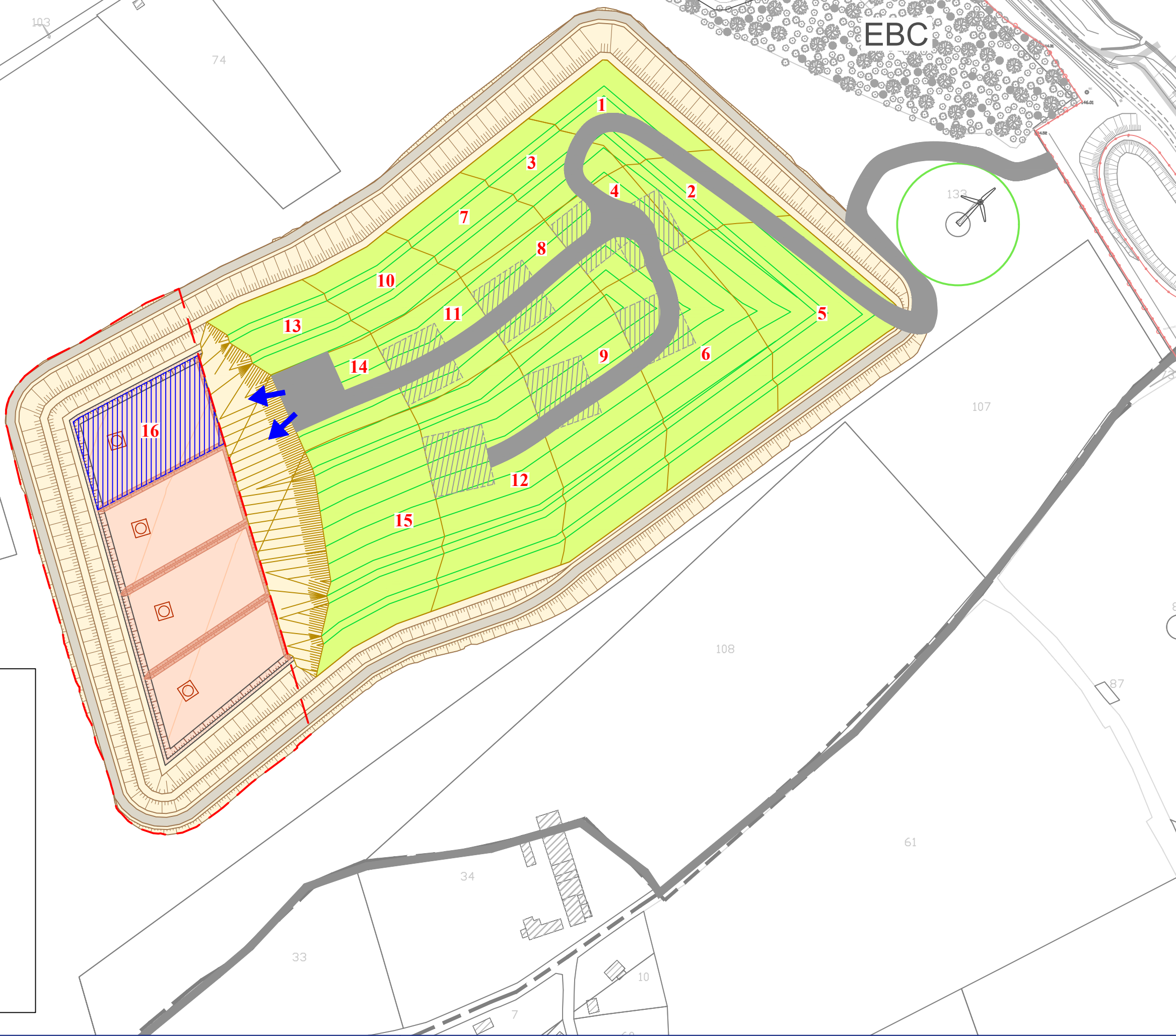
108

87

Casiers 16 :

-  Casier en exploitation
-  Quai de déchargement
-  Zone de travaux
-  Couverture définitive
-  Zone d'appui

0 100 m



Etang

EBC

DE BRANGUILY

102

103

74

132

107

137






138

136

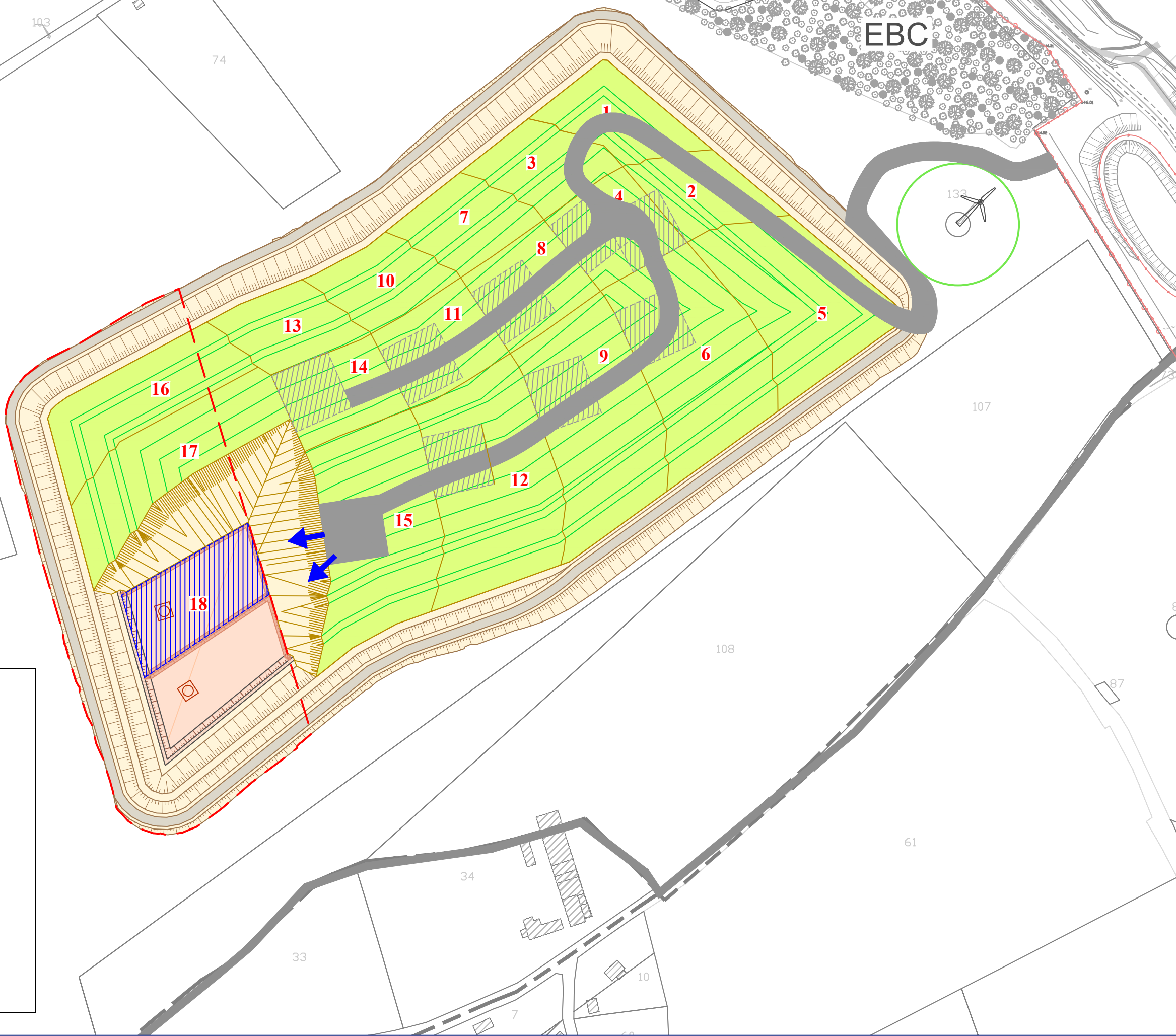
108

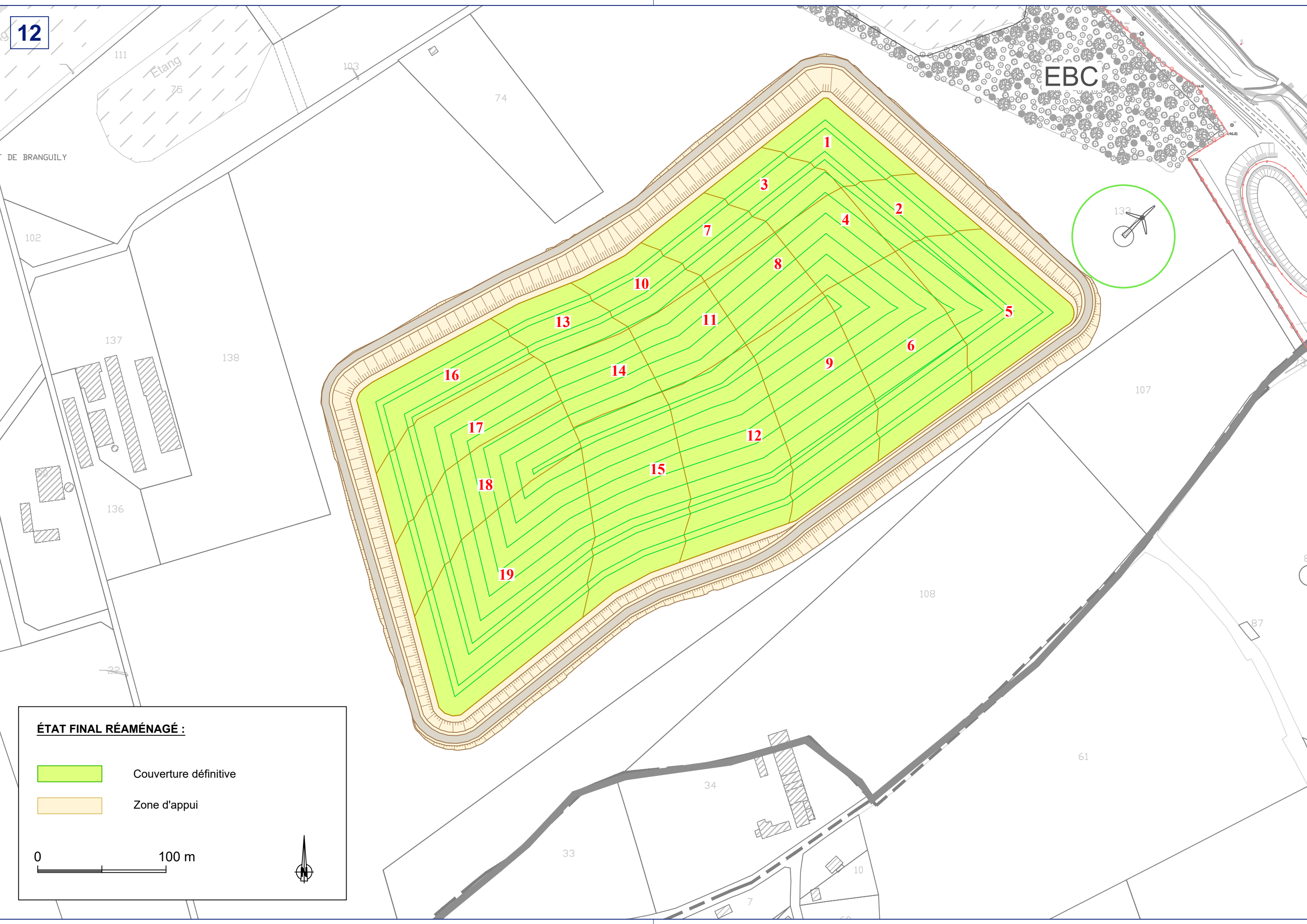
87

Casiers 18 :



-  Casier en exploitation
-  Quai de déchargement
-  Zone de travaux
-  Couverture définitive
-  Zone d'appui

0 100 m





ÉTAT FINAL RÉAMÉNAGÉ :

-  Couverture définitive
-  Zone d'appui

